

Señora
Annabella Folgar
Presidenta Nacional
Cruz Roja Guatemalteca
Ciudad de Guatemala, Guatemala

Ref.: GUATEMALA. Cooperación Técnica
No Reembolsable No. ATN/OC-19650-GU.
Apoyo para la Emergencia de la Tormenta
Tropical Julia en Guatemala (GU-T1342).

Estimada Señora Presidenta:

Me complace comunicarle que, teniendo en cuenta la solicitud del Gobierno de la República de Guatemala, remitida mediante comunicación No. 2549 de fecha 11 de octubre de 2022 del Ministerio de Finanzas Públicas, el Banco Interamericano de Desarrollo (en adelante el "Banco") aprobó el 8 de noviembre de 2022 una cooperación técnica no reembolsable (en adelante la "Cooperación Técnica") para apoyar a la República de Guatemala en la provisión de ayuda humanitaria a los damnificados por la tormenta tropical "Julia" a efectos de mitigar la situación de emergencia, conforme se describe en el Plan de Operaciones adjunto.

La Cooperación Técnica se financia con cargo a los recursos del Programa Estratégico para el Desarrollo financiado con Capital Ordinario - Ventana 1- Asistencia de Emergencia para Desastres Naturales (W1G), hasta por el equivalente de doscientos mil dólares de los Estados Unidos de América (US\$200.000) (en adelante, la "Contribución").

La Representante del Banco en Guatemala en coordinación con el Gobierno de la República de Guatemala, identificó a la Cruz Roja Guatemalteca para administrar los recursos de la Contribución.

El objetivo de la Cooperación Técnica es apoyar a la República de Guatemala en la provisión de ayuda humanitaria a los damnificados por la tormenta tropical "Julia" a efectos de mitigar la situación de emergencia.

Los bienes y servicios adquiridos con los recursos de la Contribución serán contratados de acuerdo con el Apéndice 4 de las Políticas para la Adquisición de Obras y Bienes Financiados por el Banco (Documento GN-2349-15 de mayo del 2019) y con las Políticas para la Selección y Contratación de Consultores financiados por el Banco (Documento GN-2350-15 de mayo del 2019). Sólo se financiarán bienes y servicios originarios de los países miembros del Banco.

Como parte de la ejecución se podrán reconocer gastos elegibles que hayan sido realizados después de la Declaración del Estado de Calamidad Pública del 10 de octubre de 2022, de conformidad con el Decreto Número 50/2022, tales como agua potable, productos alimenticios y de primera necesidad; o apoyo en la provisión de socorro y transporte de dichos elementos a las áreas afectadas y cualquier otro bien necesario para atender las necesidades humanitarias básicas de la población afectada por la emergencia; siempre que los gastos se hayan realizado con procedimientos sustancialmente análogos a los de las políticas mencionadas.

El plazo de ejecución de la Cooperación Técnica será de seis (6) meses, contados a partir de la fecha de vigencia de esta Carta-Convenio. El plazo para el último desembolso de los recursos de la contribución será de seis (6) meses contados a partir de esa misma fecha.

Los recursos de la Contribución serán desembolsados a la Cruz Roja Guatemalteca, una vez aceptada esta Carta, presentada la correspondiente solicitud de desembolso e indicado, por escrito, la cuenta bancaria donde se depositarán los recursos de la Contribución.

La Cruz Roja Guatemalteca se compromete a presentar al Banco, a más tardar dentro de un plazo de ciento ochenta (180) días contados a partir del desembolso, un informe de gastos que incluya el detalle del uso de los recursos de la Contribución, así como un inventario de los bienes, equipos y activos adquiridos que permanezcan luego de pasada la emergencia y sirvan para atender emergencias futuras. Este informe de rendición de cuentas, registros contables y sus anexos estará sujeto a revisión ex post por parte del Banco. Los fondos no utilizados o aquellos pagos que resulten no elegibles como producto de dicha revisión deberán ser devueltos al Banco.

Los demás términos y condiciones de esta Cooperación Técnica figuran en el Plan de Operaciones antes mencionado, que forma parte integrante de esta Carta-Convenio.

La Cruz Roja Guatemalteca se compromete a comunicar al Banco, por escrito, dentro de un plazo máximo de diez (10) días hábiles contados a partir de la fecha de aceptación de la presente Carta-Convenio, si considera que ésta contiene información que se pueda calificar como una excepción al principio de divulgación de información previsto en la Política de Acceso a Información del Banco, en cuyo caso se compromete a señalar dicha información en las disposiciones pertinentes de la Carta-Convenio. De conformidad con la mencionada política, el Banco procederá a poner a disposición del público en su página "Web" el texto de la presente Carta-Convenio una vez que ésta haya sido aceptada y haya expirado el plazo antes mencionado, excluyendo solamente aquella información que se haya calificado como una excepción al principio de divulgación de información previsto en dicha política.

Le ruego manifestar su aceptación a los términos de la presente Carta-Convenio mediante la suscripción y entrega de uno de los ejemplares originales en las oficinas de la Representación del Banco en Guatemala.

Esta Carta-Convenio se suscribe en dos (2) ejemplares originales de igual tenor, por representantes debidamente autorizados para ello, y entrará en vigencia en la fecha de su suscripción por el beneficiario.

Muy atentamente,




Ignez Tristao
Representante del Banco en Guatemala

Fecha: 10 de noviembre de 2022

Aceptado:

Sociedad Nacional de Cruz Roja Guatemala



Annabella Folgar
Presidenta de la Cruz Roja Guatemala
Sociedad Nacional de Cruz Roja Guatemala

Fecha: 14 de noviembre de 2022

c.c. Sr. Edwin Martinez, Ministro de Finanzas Públicas

Anexo. Lo indicado.

GUATEMALA
COOPERACIÓN TÉCNICA NO REEMBOLSABLE PARA ASISTENCIA DE EMERGENCIA
PARA DESASTRES NATURALES
PLAN DE OPERACIONES

I. Información General

País:	GUATEMALA
Nombre de la CT:	Cooperación Técnica de Emergencia – Apoyo para la Emergencia de la tormenta tropical Julia en Guatemala
Número de CT:	GU-T1342
Jefe de Equipo/Miembros:	Suarez Vazquez, Gines (CSD/RND) Líder del Equipo; Rios Galvez, Ana R. (CSD/RND) Jefe Alterno del Equipo de Proyecto; Castillo, Santiago Alejandro (VPC/FMP); De Dobrzynski, Esteban (LEG/SGO); Hidrovo, Marcela Vanessa (VPC/FMP); Salguero, Hulda Massiel (CID/CGU); Silva, Jane De Souza (ORP/GCM)
Fecha de solicitud:	11 de octubre de 2022
Beneficiario:	Población afectada por la tormenta tropical Julia en Guatemala
Agencia Ejecutora:	Cruz Roja Guatemalteca
Condiciones Especiales:	Población afectada por la Tormenta Tropical Julia en Guatemala
Financiamiento Solicitado del BID (Monto y Nombre del fondo):	OC SDP Window 1 - Emergency Assistance for Natural Disasters (W1G): US\$200,000.00
Contrapartida Local, si hay:	US\$0
Periodo de Desembolso (incluye periodo de ejecución):	6 meses
Unidad de Preparación:	CID-Istmo y RD
Unidad Responsable de Desembolso:	CID/CGU-Representación Guatemala

II. Antecedentes

- 2.1 Guatemala se encuentra expuesto a múltiples amenazas de origen geofísico (terremotos y erupciones volcánicas) e hidrometeorológico (inundaciones, huracanes y sequías) con impactos humanos y económicos significativos. Para ilustrar dicha exposición cabe mencionar que en el ranking mundial de los países más afectados por el impacto de fenómenos climáticos en el periodo 2000-2019¹, Guatemala se ubica en la posición 16.

¹ Índice Global de Riesgo Climático 2021, Germanwatch.

- 2.2 La temporada invernal este año inició el 1 de junio de 2022. El día 6 de octubre se formó la depresión tropical 13, y al día siguiente se convirtió en la tormenta Julia, fenómeno que avanzó en dirección oeste durante los días 8 y 9 de octubre, fortaleciéndose hasta convertirse en huracán el 9 de octubre. El día 10 de octubre el fenómeno se degradó, no sin antes generar abundantes precipitaciones en Nicaragua, Honduras y Guatemala².
- 2.3 Según datos de la Coordinadora Nacional para la Reducción de Desastres (CONRED) a fecha 10 de octubre³ la cifra de afectados por la tormenta Julia fue de aproximadamente 450.000 personas, habiéndose evacuado a 3.396 personas. Se tiene constancia de, al menos, 13 personas fallecidas y 73 viviendas con daño leve, 830 moderado y 207 con daño grave.

III. Declaración en Estado de Emergencia

- 3.1 La situación descrita anteriormente con motivo de la Tormenta Tropical Julia motivó a que el Gobierno de Guatemala declarara el 10 de octubre de 2022 el Estado de Calamidad Pública por treinta días en todo el país, por medio del Decreto Número 50-2022 (Anexo I).

IV. Solicitud de Asistencia al Banco

- 4.1 El 18 de octubre de 2022 el Banco recibió la solicitud del Gobierno de Guatemala, mediante oficio del Ministerio de Finanzas Públicas (Anexo II) de formular una Cooperación Técnica No Reembolsable de Emergencia con el objetivo de “apoyar en la mitigación de los daños causados por la Tormenta Tropical Julia.

V. Objetivos

- 5.1 El objetivo de la asistencia de emergencia propuesta es apoyar a la República de Guatemala en la ejecución de las acciones de asistencia humanitaria para los damnificados por la tormenta tropical Julia, a efectos de mitigar la situación de emergencia.
- 5.2 Se contempla la adquisición de bienes para: (a) agua potable, productos alimenticios y de primera necesidad; (b) brindar apoyo en la provisión de socorro y

² <https://conred.gob.gt/category/emergencia/emergencia-julia/>

³ Ibidem.

transporte de dichos elementos a las áreas afectadas (por ejemplo, alquiler de equipos de transporte y combustible), y cualquier otro bien necesario para atender las necesidades humanitarias básicas de la población afectada por la emergencia.

- 5.3 Sólo bienes y servicios originado en los países miembros del Banco pueden ser adquiridos usando los fondos provenientes de esta operación.

VI. Presupuesto Estimado

- 6.1 El costo de la cooperación técnica se estima en la suma de hasta US\$200,000, con carácter no reembolsable, que será financiado por los recursos del Programa Estratégico para el Desarrollo financiado con Capital Ordinario - Ventana 1- Asistencia de Emergencia para Desastres Naturales (W1G). Los recursos serán utilizados de acuerdo al presupuesto estimado y en el marco de los gastos elegibles para minimizar las pérdidas humanas y materiales ocasionadas por la tormenta tropical Julia. El presupuesto se detalla a continuación:

Actividad / Componente	Gastos Descripción	Monto	Contrapartida	Total financiamiento
Asistencia Humanitaria	Adquisición de bienes incluyendo: (a) agua potable, productos alimenticios y de primera necesidad; (b) brindar apoyo en la provisión de socorro y transporte de dichos elementos a las áreas afectadas y cualquier otro bien necesario para atender las necesidades humanitarias básicas de la población afectada por la emergencia.	200,000	0	200,000
Total		200,000	0	200,000

VII. Agencia Ejecutora

- 7.1 La Representante del Banco en Guatemala ha identificado, en coordinación con el Gobierno de Guatemala, a la Sociedad Nacional de Cruz Roja Guatemalteca (CRG) para recibir y administrar los recursos correspondientes a esta asistencia. La CRG cuenta con senda experiencia en la coordinación y ejecución de este tipo de iniciativas, habiendo administrado los recursos de las cooperaciones técnicas de emergencia GU-T1161: "Asistencia de emergencia por la Erupción del Volcán de Pacaya", GU-T1289: "Apoyo a la Emergencia de la Erupción del Volcán de Fuego", GU-T1321: "Apoyo para la Emergencia de la Tormenta Tropical ETA en

Guatemala" y GU-T1322: "Apoyo para la Emergencia de la Tormenta Tropical IOTA en Guatemala".

- 7.2 La CRG es una institución sin ánimo de lucro, de interés social y voluntario que presta auxilio a la población que se encuentre en riesgo o en desastre. La CRG forma parte del Movimiento Internacional de la Cruz Roja y de la Media Luna Roja, cuyo fin es prevenir y aliviar el sufrimiento humano; proteger la vida y la salud de la persona humana, en particular en tiempo de conflicto armado y en otras situaciones de emergencia.
- 7.3 La Cruz Roja Guatemalteca cuenta con personería jurídica en la República de Guatemala, como una sociedad de socorro voluntaria, autónoma, independiente, con patrimonio propio y auxiliar de los poderes públicos en sus actividades humanitarias.
- 7.4 La CRG fue fundada el 22 de abril de 1923; está constituida de acuerdo a los Convenios de Ginebra de 1949 y sus protocolos adicionales de 1977, de los cuales el Estado de Guatemala es parte, así como con los Principios Fundamentales del Movimiento Internacional de la Cruz Roja y de la Media Luna Roja. La Cruz Roja Guatemalteca fue reconocida por el Comité Internacional de la Cruz Roja (CICR) el 15 de agosto de 1923, es miembro de la Federación Internacional de Sociedades de la Cruz Roja y de la Media Luna Roja (FICR) a partir de la misma fecha. La Cruz Roja Guatemalteca se encuentra debidamente inscrita en el Registro Civil de Guatemala, bajo el número de partida setenta y seis (76), folio cuatrocientos noventa (490) del libro cuarenta y dos (42) de Personas Jurídicas.
- 7.5 Las instalaciones de Sede Central de la Cruz Roja Guatemalteca se localizan en la Ciudad de Guatemala y actualmente cuenta con 21 Delegaciones a nivel nacional.

VIII. Desembolsos y Ejecución

- 8.1 Los recursos de esta operación serán desembolsados en dólares de los Estados Unidos de América en un plazo de hasta 6 meses a partir de la fecha de firma de la Carta/Convenio.
- 8.2 Los bienes y servicios adquiridos con los recursos de esta cooperación serán contratados de acuerdo con las Políticas de Adquisición de Bienes y Obras financiadas por el BID (GN-2349-15) y las Políticas de Selección y Contratación de Consultores financiadas por el BID (GN-2350-15).
- 8.1 Para efecto del desembolso de los recursos de esta operación, el Beneficiario indicará al Banco la cuenta bancaria donde se depositarán los recursos de la

Contribución. El desembolso se efectuará en un solo tramo en el momento en que la Cruz Roja Guatemalteca haya presentado la solicitud de desembolso. Los recursos de la Contribución deberán haber sido comprometidos en un plazo no mayor de tres meses contados desde la fecha de firma.

- 8.2 El total de actividades consideradas en la presente cooperación técnica deberán llevarse a cabo dentro de un período de 6 meses, a partir de la fecha de firma a la Carta del Convenio entre el Banco y el Organismo Ejecutor.
- 8.3 Se podrá realizar el financiamiento retroactivo de gastos efectuados con anterioridad a la entrada oficial de la operación en el inventario de operaciones del Banco y a partir de la fecha de vigencia del Decreto Número 5-2022 por el que se declara la emergencia por desastre, siempre que se hayan cumplido requisitos sustancialmente análogos a los establecidos en las políticas de adquisiciones del Banco. Las circunstancias específicas que justifican este tratamiento excepcional en el caso de esta operación son la naturaleza de los gastos de emergencia asociados con las evacuaciones y asistencia inmediata a las personas damnificadas, los cuales deben realizarse en las horas y días inmediatos al impacto del desastre para ser efectivos.
- 8.4 El Banco a través de la división de Medioambiente, Desarrollo Rural y Gestión del Riesgo por Desastres Naturales (CSD/RND) será responsable de supervisar el desarrollo de esta operación. La Representación del Banco en Guatemala fungirá como unidad responsable de realizar el desembolso de los recursos de la Contribución

IX. Reportes

- 9.1 La CRG presentará al Banco un informe dentro de los 180 días después de realizado el desembolso. Este informe debe dar cuenta del uso de los recursos de la Contribución. Igualmente, deberá presentarse un inventario de los bienes, equipos y activos adquiridos mediante esta cooperación técnica, que permanezcan luego de pasada la emergencia y que sirvan para atender emergencias futuras.
- 9.2 Este informe de rendición de cuentas, registros contables y sus anexos, estará sujeto a revisión ex post por parte del Banco o por quien éste designe para dicha función. Los fondos no utilizados o aquellos pagos que resulten no elegibles como producto de dicha revisión deberán ser devueltos por parte del Ejecutor al Banco.

X. Aprobación

- 10.1 En vista de la situación de emergencia causada por el desastre natural en Guatemala y de conformidad con la Resolución DE-103/14, modificada por la

Resolución DE-34/16, y la delegación otorgada por el Presidente del Banco a los Gerentes de la Vicepresidencia de Países el 16 de diciembre de 2014, en mi calidad de Gerente General de País del Departamento de Países de Centroamérica, Haití, México, Panamá y República Dominicana, apruebo esta operación de cooperación técnica no reembolsable por un monto de US\$200.000 con cargo a los recursos Programa Estratégico para el Desarrollo Financiado con Capital Ordinario - Ventanilla 1 – Asistencia de Emergencia por Desastres Naturales (GN-2819-14) .

Anexos:

- I. Carta de Solicitud
- II. Declaración de Emergencia
- III. Matriz de resultados

MINISTERIO DE FINANZAS PUBLICAS
GUATEMALA, C. A. 11 OCT 2022

2549

Señora
Igneiz Tristao
Banco Interamericano de Desarrollo
Su Despacho

Señora Representante:

Tengo el agrado de dirigirme a usted, en nombre del Gobierno de la República de Guatemala, para solicitar sus gestiones ante el Banco Interamericano de Desarrollo -BID-, para lograr la obtención de una Cooperación Financiera No Reembolsable hasta por un monto de doscientos cincuenta mil dólares de los Estados Unidos de América (US\$ 250,000.00), que tendrá por objeto apoyar en la mitigación de los daños, causados por la Tormenta Tropical Julia, en el marco de las acciones impulsadas por la actual Administración de Gobierno.

Al agradecer el apoyo que el Banco brinda a nuestro país, es grato suscribirme con las muestras de mi consideración.


MSc. Edwin Martínez
MINISTRO DE FINANZAS PÚBLICAS 

c.c.: Lic. Óscar Estuardo Cossío Cámara, Secretario CONRED

DCP/RMOMIR/M...nncg



Fundado en 1880



Diario de Centro América

ORGANO OFICIAL DE LA REPUBLICA DE GUATEMALA, C. A.

JUEVES 13 de OCTUBRE de 2022 No. 83 Tomo CCCXX

Directora General: Silvia Lanuza

www.dca.gob.gt

EN ESTA EDICIÓN ENCONTRARÁ:

ORGANISMO LEGISLATIVO

CONGRESO DE LA REPÚBLICA DE GUATEMALA

DECRETO NÚMERO 50-2022

Página 1

ORGANISMO EJECUTIVO

MINISTERIO DE AGRICULTURA, GANADERÍA Y ALIMENTACIÓN

ACUERDO MINISTERIAL No. 279-2022

Página 2

MINISTERIO DE SALUD PÚBLICA Y ASISTENCIA SOCIAL

ACUERDO MINISTERIAL NÚMERO 239-2022

Página 3

PUBLICACIONES VARIAS

MUNICIPALIDAD DE PATZÚN, DEPARTAMENTO DE CHIMALTENANGO

ACTA NÚMERO 25-2022 PUNTO CUARTO

Página 4

ACTA NÚMERO 107-2022 PUNTO CUARTO

Página 4

ANUNCIOS VARIOS

- Matrimonios	Página 5
- Líneas de Transporte	Página 5
- Títulos Supletorios	Página 5
- Edictos	Página 6
- Remates	Página 8
- Convocatorias	Página 9

ORGANISMO LEGISLATIVO



CONGRESO DE LA REPÚBLICA DE GUATEMALA

DECRETO NÚMERO 50-2022

EL CONGRESO DE LA REPÚBLICA DE GUATEMALA

CONSIDERANDO:

Que el Estado de Guatemala se organiza para proteger a la persona y a la familia; su fin supremo es la realización del bien común y su obligación es mantener a los habitantes de la Nación en el pleno goce de los derechos que la Constitución Política de la República de Guatemala garantiza.

CONSIDERANDO:

Que la Constitución Política de la República de Guatemala, preceptúa que en casos de emergencia puede cesar la plena vigencia de algunos derechos, previa declaratoria del Presidente de la República en Consejo de Ministros, calificando la situación particular según su naturaleza y gravedad, de conformidad con la Ley de Orden Público.

CONSIDERANDO:

Que el Presidente de la República en Consejo de Ministros, emitió el Decreto Gubernativo Número 5-2022, de fecha diez de octubre de dos mil veintidós, por medio del cual declara estado de calamidad pública en todo el territorio de la República de Guatemala, por un plazo de treinta días, debido a que la época lluviosa y el ciclón tropical Julia han provocado muchas lluvias y saturación de suelos, lo que ha ocasionado daños en toda la República, ha afectado a las personas, sus viviendas, medios de comunicación, infraestructura vial, así como la economía, salud y seguridad alimentaria.

CONSIDERANDO:

Que al honorable Congreso de la República le corresponde ratificar el Decreto Gubernativo Número 5-2022, emitido por el Presidente de la República en Consejo de Ministros, aprobando el instrumento legal que en derecho corresponde.

POR TANTO:

En ejercicio de las atribuciones que le confieren los artículos 138, 139 y 171 literal a) de la Constitución Política de la República de Guatemala,

DECRETA:

Artículo 1. Ratificar el Decreto Gubernativo Número 5-2022, de fecha diez de octubre de dos mil veintidós, emitido por el Presidente de la República en Consejo de Ministros, por medio del cual declara estado de calamidad pública en todo el territorio de la República de Guatemala, por un plazo de treinta (30) días.

Artículo 2. Se reforma el artículo 4 del Decreto Gubernativo Número 5-2022, emitido por el Presidente de la República en Consejo de Ministros, el cual queda así:

“Artículo 4. Derechos restringidos. Se limitan los derechos constitucionales reconocidos en los artículos 5º, 26 y segundo párrafo del artículo 116 de la Constitución Política de la República de Guatemala.”

Artículo 3. Se reforma el artículo 7 del Decreto Gubernativo Número 5-2022, emitido por el Presidente de la República en Consejo de Ministros, el cual queda así:

“Artículo 7. Adquisición y contratación de bienes y servicios. Se autoriza la adquisición y/o contratación exclusiva de bienes, obras, servicios y suministros en general, así como las contrataciones para preinversión, ejecución y supervisión de trabajos para el cumplimiento del presente Decreto Gubernativo, de conformidad con lo dispuesto en la literal f) del artículo 43 y literal a) del artículo 44 de la Ley de Contrataciones del Estado, Decreto Número 57-92 del Congreso de la República y su reglamento, bajo la estricta responsabilidad de las dependencias correspondientes, debiendo observar los parámetros de transparencia y publicidad de las acciones referidas.

Diario de Centro América

REQUISITOS PARA PUBLICACIONES

1. Presentar archivo digital en PDF o JPG de 300 DPI de resolución, en color o en escala de grises, según corresponda.
2. Presentar archivo digital en PDF o JPG de 300 DPI de resolución, en color o en escala de grises, según corresponda.
3. Original y copia del documento legal.
4. Letra, número e impresión clara y legible.
5. No incluir, correcciones o alteraciones en el documento.
6. Documento con firma, sello y número de identificación clara y legible.
7. Número de teléfono del responsable por cualquier consulta.

IMPORTANTE:

Toda publicación en este medio legal informará de forma oportuna y clara, para que el ciudadano pueda ejercer su derecho a la información.

Colizaciones a recepcionpublicaciones@dca.gob.gt PBX: 1590 ext. 165 y 822

Las adquisiciones y/o contrataciones al amparo del presente artículo, únicamente por daños en infraestructura, deberán efectuarse de conformidad con el Protocolo de Constancia de Causa y Daño de la Coordinadora Nacional para la Reducción de Desastres Naturales o Provocados -CONRED-.

Las compras o contrataciones se realizarán de forma competitiva, debiendo solicitar ofertas electrónicas a través del Sistema GATECOMPRAS. Entre la publicación del evento y la recepción de ofertas debe mediar un término no menor de ocho (8) horas, registrándolas por medio de Número de Operación Gatecompras -NOG-, salvo que, por razón del daño, la emergencia deba ser atendida de forma inmediata, pudiendo realizar una adquisición directa debidamente justificada, registrándola para el efecto, por medio de Número de Publicación Gatecompras -NPG-.

Finalizada la vigencia del estado de calamidad pública, las entidades únicamente podrán continuar con los eventos de adquisición cuando se haya publicado la adjudicación de estos en los módulos -NPG- o -NOG- según corresponda, en el sistema GATECOMPRAS.

Los eventos en los que no se haya publicado la adjudicación, deberán asignarles manualmente el estatus "Finalizado Anulado" a partir del día siguiente de finalizada la vigencia del estado de calamidad pública."

Artículo 4. Se reforma el artículo 11 del Decreto Gubernativo Número 5-2022, emitido por el Presidente de la República en Consejo de Ministros, el cual queda así:

"Artículo 11. Transparencia e informes. Oportunamente, preséntese al Congreso de la República de Guatemala, informe circunstanciado y medidas adoptadas, de conformidad con lo dispuesto en el artículo 32 del Decreto Número 7 de la Asamblea Constituyente de la República de Guatemala, Ley de Orden Público.

Las entidades descentralizadas y autónomas, de lo actuado conforme lo dispuesto en el artículo 7 del presente Decreto Gubernativo, deberán remitir informe al Congreso de la República.

Sin perjuicio de lo anterior, las respectivas unidades ejecutoras del gasto serán responsables de publicar en sus respectivos portales de información pública, de oficio, los informes remitidos al Congreso de la República de Guatemala.

El Ministerio de Finanzas Públicas deberá crear la estructura presupuestaria que corresponda, para darle seguimiento al gasto conforme el presente Decreto Gubernativo.

El Ministerio de Finanzas Públicas facilitará en su portal institucional, un tablero de control para seguimiento de las adquisiciones realizadas al amparo del presente Decreto Gubernativo."

Artículo 5. Se adiciona el artículo 104 Quater al Decreto Número 16-2021 del Congreso de la República, Ley del Presupuesto General de Ingresos y Egresos de Estado para el Ejercicio Fiscal Dos Mil Veintidós, el cual queda así:

"Artículo 104 Quater. Con el objeto de fortalecer la conformación del Fondo previsto en el artículo 104 del presente Decreto, se faculta al Ministerio de Finanzas Públicas para realizar las operaciones presupuestarias y contables correspondientes de los recursos necesarios, en función de poner a disposición del Fondo Emergente, de acuerdo a criterios técnicos de planificación, proyección y análisis, un monto de hasta quinientos cuarenta millones de quetzales (Q540,000,000.00) de los recursos asignados al Ministerio de Comunicaciones, Infraestructura y Vivienda, correspondientes al Decreto Número 21-2022 del Congreso de la República, Ley para Fortalecer el Mantenimiento y Construcción de Infraestructura Estratégica."

Artículo 6. Se adiciona el artículo 7 Ter al Decreto Número 21-2022 del Congreso de la República, Ley para Fortalecer el Mantenimiento y Construcción de Infraestructura Estratégica, el cual queda así:

"Artículo 7 Ter. Se faculta al Ministerio de Comunicaciones, Infraestructura y Vivienda para que disminuya de su presupuesto autorizado en el artículo 7 del Decreto Número 21-2022 del Congreso de la República, Ley para Fortalecer el Mantenimiento y Construcción de Infraestructura Estratégica, el monto de hasta quinientos cuarenta millones de quetzales (Q540,000,000.00), para apoyar el Fondo Emergente establecido en el artículo 104 del Decreto Número 16-2021 del Congreso de la República, Ley del Presupuesto General de Ingresos y Egresos de Estado para el Ejercicio Fiscal Dos Mil Veintidós."

Artículo 7. Se adiciona el artículo 7 Quater al Decreto Número 21-2022 del Congreso de la República, Ley para Fortalecer el Mantenimiento y Construcción de Infraestructura Estratégica, el cual queda así:

"Artículo 7 Quater. Se faculta al Ministerio de Comunicaciones, Infraestructura y Vivienda a readecuar las asignaciones del Decreto Número 21-2022 del Congreso de la República, Ley para Fortalecer el Mantenimiento y Construcción de Infraestructura Estratégica, de los proyectos que no podrá ejecutar durante el presente ejercicio fiscal, y que deben ser suspendidos derivado del mal clima, lo cual debe estar técnicamente justificado. Dichas readecuaciones tendrán como objetivo financiar otros proyectos prioritarios que permitan la recuperación de la red vial."

Artículo 8. Se faculta al Ministerio de la Defensa Nacional, para que ponga a disposición los saldos no ejecutados de los recursos que se le asignaron para atender el estado de calamidad pública, establecido a través del Decreto Gubernativo Número 3-2022 y ratificado por el Decreto Número 35-2022 del Congreso de la República, para que estos contribuyan al fortalecimiento de la conformación del Fondo Emergente y se utilicen para atender el estado de calamidad pública, decretado como consecuencia de los efectos provocados por el ciclón tropical Julia, establecido a través del Decreto Gubernativo Número 5-2022.

Artículo 9. El presente Decreto no requiere sanción por parte del Organismo Ejecutivo, entrará en vigencia inmediatamente y deberá publicarse en el Diario Oficial.

REMÍTASE AL ORGANISMO EJECUTIVO PARA SU PROMULGACIÓN Y PUBLICACIÓN.

EMITIDO EN EL PALACIO DEL ORGANISMO LEGISLATIVO, EN LA CIUDAD DE GUATEMALA, EL ONCE DE OCTUBRE DE DOS MIL VEINTIDÓS.

SHIRLEY-JOANNA RIVERA ZALDAÑA
PRESIDENTA

CARLOS SANTIAGO NÁJERA SAGASTUME
SECRETARIO

ANÍBAL ESTUARDO ROJAS ESPINO
SECRETARIO

(E-1045-2022)-13-octubre

ORGANISMO EJECUTIVO



MINISTERIO DE AGRICULTURA, GANADERÍA Y ALIMENTACIÓN

ACUERDO MINISTERIAL No. 279-2022

Edificio Monja Blanca: Guatemala, 07 de octubre de 2022

EL MINISTRO DE AGRICULTURA, GANADERÍA Y ALIMENTACIÓN

CONSIDERANDO:

Que de conformidad con la Constitución Política de la República de Guatemala, corresponde a los Ministros de Estado ejercer jurisdicción sobre todas las dependencias de su ministerio así como dirigir, tramitar, resolver e inspeccionar todos los negocios relacionados con el mismo.

CONSIDERANDO:

Que es de estricto interés del Estado de Guatemala y de interés general, derivado que el objeto de las Disposiciones Temporales de Medidas Sanitarias en el Sector Agropecuario para prevenir y mitigar el contagio del Covid-19, emitidas mediante el Acuerdo Ministerial número 112-2020 del Ministerio de Agricultura, Ganadería y Alimentación, fueron desarrolladas de conformidad con las directrices emitidas por el Ministerio de Salud Pública y Asistencia Social, por medio del Acuerdo Ministerial número 146-2020, con el objeto de garantizar la salud y seguridad ocupacional, mismas que han sido reformadas de manera reiterada; y, con fundamento en el Acuerdo Gubernativo número 79-2020 del Presidente de la República de Guatemala, que contenía las Normas Complementarias al Reglamento de Salud y Seguridad Ocupacional, para la prevención y control de brotes de Sars Cov-2 en los centros de trabajo, ha sido derogado; resulta oportuna la derogatoria del Acuerdo Ministerial número 112-2020 del Ministerio de Agricultura, Ganadería y Alimentación, debiendo sujetarse todas las personas involucradas en las cadenas de producción del sector agropecuario, a las medidas y disposiciones de carácter general emitidas por el Organismo Ejecutivo, a través de las autoridades competentes.

CONSIDERANDO:

Que el artículo 48 del Acuerdo Ministerial número 112-2020 del Ministerio de Agricultura, Ganadería y Alimentación, establece la naturaleza temporal del referido acuerdo, sujetando su vigencia y aplicación a las disposiciones del Organismo Ejecutivo, por medio del Ministerio de Agricultura, Ganadería y Alimentación -MAGA- o conforme las circunstancias que la pandemia del COVID-19 lo permitan y tomando en consideración que las disposiciones relacionadas a la pandemia de COVID-19 a la presente fecha han variado, es necesario que se derogue el mismo.

POR TANTO:

En ejercicio de las facultades que le confiere los artículos 154 y 194 de la Constitución Política de la República de Guatemala; 27 y 29 de la Ley del Organismo Ejecutivo, Decreto número 114-97 del Congreso de la República de Guatemala; 7 del Reglamento Orgánico Interno del Ministerio de Agricultura, Ganadería y Alimentación; Acuerdo Gubernativo número 338-2010 del Presidente de la República de Guatemala.

ACUERDA:

ARTÍCULO 1. Se derogan las Disposiciones Temporales de Medidas Sanitarias en el Sector Agropecuario para prevenir y mitigar el contagio del Covid-19, Acuerdo Ministerial número 112-2020 del Ministerio de Agricultura, Ganadería y Alimentación.

ARTÍCULO 2. Todas las personas involucradas en las cadenas de producción del sector agropecuario deben sujetarse a las medidas y disposiciones de carácter general emitidas por el Organismo Ejecutivo, a través de las autoridades competentes.

ARTÍCULO 3. El presente Acuerdo Ministerial empieza a regir al día siguiente de su publicación en el Diario de Centro América.

COMUNÍQUESE,



José Ángel López Campos
Ministro de Agricultura,
Ganadería y Alimentación

(E-1041-2022)-13-octubre

**MINISTERIO DE SALUD PÚBLICA
Y ASISTENCIA SOCIAL**

ACUERDO MINISTERIAL NÚMERO 239-2022

Guatemala, 7 de octubre de 2022

EL MINISTRO DE SALUD PÚBLICA Y ASISTENCIA SOCIAL

CONSIDERANDO

Que la Constitución Política de la República de Guatemala establece que el Estado velará por la salud y asistencia social de todos los habitantes, desarrollando a través de sus instituciones, acciones de prevención, promoción, recuperación, rehabilitación, coordinación y las complementarias pertinentes a fin de procurarles el más completo bienestar físico y mental. Asimismo, el Estado deberá controlar la calidad de los productos alimenticios, farmacéuticos, químicos y de todos aquellos que puedan afectar la salud y bienestar de los habitantes.

CONSIDERANDO

Que la Convención de las Naciones Unidas contra el Tráfico Ilícito de Estupefacientes y Sustancias Sicotrópicas, así como la Junta Internacional de Fiscalización de Estupefacientes –JIFE–, y la Comisión de Estupefacientes (CDN), publicaron en la Lista Roja la incorporación de nuevas sustancias al listado I; lo cual originó que por parte de las dependencias técnicas competentes de este Ministerio, se determinara la necesidad de incluir los estándares internacionales recomendados y de aplicación internacional en Guatemala, actualizando para tal efecto el Listado I de precursores químicos contenido en el Acuerdo Gubernativo Número 54-2003 del Presidente de la República, que contiene el Reglamento para el Control de Precursores y Sustancias Químicas, toda vez que el mismo establece que el Ministerio de Salud Pública y Asistencia Social, revisará periódicamente los listados de precursores o sustancias químicas enumerados en el Artículo 10 del mismo, otorgándole la facultad de modificarlos mediante Acuerdo Ministerial, agregando nuevas sustancias, excluyendo alguna de las ya existentes o trasladándolas de un listado a otro; por lo que deviene necesario emitir la presente disposición.

POR TANTO

En el ejercicio de las funciones que le confieren los Artículo 194 literales a) y f) de la Constitución Política de la República de Guatemala, y con fundamento en los Artículos 93, 94, 95 y 96 de ese mismo cuerpo legal; 27 literales a), f) y m) del Decreto Número 114-97, Ley del Organismo Ejecutivo; 9 literal a), 178 y 179 del Decreto Número 90-97, Código de Salud; ambos Decretos del Congreso de la República de Guatemala; y, 11 del Acuerdo Gubernativo Número 54-2003, Reglamento para el Control de Precursores y Sustancias Químicas.

ACUERDA

Emitir la siguiente:

MODIFICACIÓN DEL LISTADO I DE PRECURSORES QUÍMICOS ENUMERADOS EN EL ARTÍCULO 10 DEL ACUERDO GUBERNATIVO NÚMERO 54-2003 DEL PRESIDENTE DE LA REPÚBLICA, REGLAMENTO PARA EL CONTROL DE PRECURSORES Y SUSTANCIAS QUÍMICAS.

Artículo 1. Objeto. El presente Acuerdo Ministerial tiene por objeto modificar el Listado I de precursores químicos enumerados en el Artículo 10 del Acuerdo Gubernativo Número 54-2003 del Presidente de la República, Reglamento para el Control de Precursores y Sustancias Químicas, con la finalidad de adaptarlas a las disposiciones internacionales recomendadas por la Junta Internacional de Fiscalización de Estupefacientes y fundamentada en la Convención de las Naciones Unidas contra el Tráfico Ilícito de Estupefacientes y Sustancias Sicotrópicas de 1988.

Artículo 2. De la modificación. Se modifica el Listado I de precursores químicos enumerados en el Artículo 10 del Acuerdo Gubernativo Número 54-2003 del Presidente de la República, Reglamento para el Control de Precursores y Sustancias Químicas, agregando nuevas sustancias, para lo cual queda de la forma siguiente:


LISTADO I			
PRECURSOR	SINONIMO	ACRONIMO	NUMERO CAS
ACIDO N-ACETILTRANILICO Y SUS SALES			89-52-1
ACIDO LISERGICO			82-56-6
ANHIDRIDO ACÉTICO	OXIDO ACETICO, ANHIDRIDO DEL ACIDO ACETICO, OXIDO DE ACETILO, ANHIDRIDO ETANICO		105-2
EFEDRINA Y SUS SALES, ISÓMEROS ÓPTICOS Y SUS SALES			299-42-3
ERGOMETRINA Y SUS SALES	ERGONOVINA Y SUS SALES		60-79-7
ERGOTAMINA Y SUS SALES	ERGOMETRIONA Y SUS SALES		113-15-5
1-FENIL-2-PROPANONA			103-79-7
ISOSAFROL Y SUS ISÓMEROS ÓPTICOS	1,2 METILEDIOXI-4-PROPENIL-BENCENO		120-56-1
3,4-METILEDIOXIFENIL-2-PROPANONA			4976-39-5
NOREFEDRINA SUS SALES E ISÓMEROS ÓPTICOS Y SUS SALES	FENILPROPANOLAMINA		14838-16-4
PERMANGANATO DE POTASIO	SAL POTASICA DEL ACIDO PERMANGÁNICO		7722-84-7
PIPERONAL	ALDEHIDO PIPERONILICO		120-57-0
SAFROL			94-59-7
ACIDO FENILACÉTICO Y SUS DERIVADOS TALES COMO SALES Y ESTERES			103-82-2
ACIDO 3,4-MDP-2-P-METILGLUCIDICO			2167189-50-4
4-ANILINO-N-FENETILPIPERIDINA		ANPP	21409-26-7
N-FENETIL-4-PIPERIDONA		NPP	39742-60-4
ALFA-FENILACETOACETAMIDA		APAA	4433-77-6
ALFA-FENILACETOACETATO DE METILO		MAPA	16648-44-5
ALFA-FENILACETOACETONITRILLO		APAAN	4468-48-8
3,4-MDP-2-P-GLICIDATO DE METILO			13605-48-6
TERT-BUTYL-4-ANILINOPIPERIDINE-1 CARBOXYLATE		1-BOC-4AP	125541-22-2
NORFENTANILO			1609-66-1
4-AMINOPYRIDINE		4-AP	504-24-5

Artículo 3. Importación y comercialización. A partir de la vigencia del presente Acuerdo Ministerial, los precursores químicos mencionados en el Artículo 2 del mismo, para ser importados y comercializados en el país, deben cumplir con lo requerido en el Acuerdo Gubernativo Número 54-2003 del Presidente de la República, Reglamento para el Control de Precursores y Sustancias Químicas y la norma técnica específica en concordancia con el Artículo 4 de la Ley Contra la Narcoactividad.

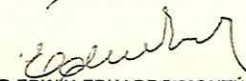
Artículo 4. Regularización. Las empresas o establecimientos farmacéuticos que al entrar en vigencia este Acuerdo Ministerial, justifiquen ante la autoridad sanitaria, mediante documentación idónea que había adquirido las sustancias recientemente sujetas a control o que ya los hubiesen importado, utilizado o exportado y de los cuales cuente con existencia en sus bodegas, deberán regularizar dicha tenencia, previa comercialización legal, ante el Departamento de Regulación y Control de Productos Farmacéuticos y Afines de la Dirección General de Regulación, Vigilancia y Control de la Salud de este Ministerio, dentro del plazo de un mes contando a partir de la vigencia del presente Acuerdo.

Artículo 5. Vigencia. El presente Acuerdo Ministerial empieza a regir el día siguiente de su publicación en el Diario de Centro América, y deberá publicarse en la página web oficial del Ministerio de Salud Pública y Asistencia Social.

COMUNIQUESE


DOCTOR FRANCISCO JOSÉ COMA MARTÍN
MINISTRO DE SALUD PÚBLICA Y ASISTENCIA SOCIAL




DOCTOR EDWIN EDUARDO MONTÚFAR VELARDE
VICEMINISTRO DE SALUD PÚBLICA Y ASISTENCIA SOCIAL



(E-1043-2022)-13- octubre

PUBLICACIONES VARIAS

MUNICIPALIDAD DE PATZÚN,
DEPARTAMENTO DE CHIMALTENANGO

ACTA NÚMERO 25-2022 PUNTO CUARTO

EL INFRASCRITO SECRETARIO MUNICIPAL DEL MUNICIPIO DE PATZÚN DEL DEPARTAMENTO DE CHIMALTENANGO.

***** CERTIFICA: *****

TENER A LA VISTA EL LIBRO DE ACTAS DE SESIONES EXTRAORDINARIAS DEL HONORABLE CONCEJO MUNICIPAL AUTORIZADO POR LA DELEGACIÓN DEPARTAMENTAL DE LA CONTRALORÍA GENERAL DE CUENTAS, EN EL QUE APARECE EL PUNTO CUARTO DEL ACTA DE SESIÓN EXTRAORDINARIA NÚMERO VEINTICINCO GUION DOS MIL VEINTIDÓS (25-2022) DE FECHA DIEZ DE OCTUBRE DEL AÑO DOS MIL VEINTIDÓS QUE COPIADO LITERALMENTE EN SU PUNTO CUARTO SE LEE:

CUARTO: El Honorable Concejo Municipal de la Municipalidad de Patzún del departamento de Chimaltenango, CONSIDERANDO: Que es competencia del Concejo Municipal crear, modificar y suprimir tasas mediante la emisión de la ordenanza correspondiente. CONSIDERANDO: Que las Personas Individuales y Jurídicas solicitan a la Municipalidad las aprobaciones de Proyectos de Urbanización, cuando estas estén dentro de la Jurisdicción de este Municipio. CONSIDERANDO: Que es potestad de la municipalidad, Acordar la Autorización para llevar a cabo los Parcelamientos, según la Ley de Parcelamientos Urbanos. CONSIDERANDO: Que es necesario incorporar al Plan de Tasas Vigente de la Municipalidad de Patzún, departamento de Chimaltenango, el cobro por Licencia de Urbanización para este municipio, el cual será del 5% del Costo Total del Proyecto, el cual se detalla a continuación:

URBANIZACIONES: Lotes que cuenten con drenaje sanitario, agua potable, energía eléctrica, pavimentación de calles, área verde, parques. (El valor no incluye licencia de construcción de casas).	PRESUPUESTO DEL COSTO TOTAL DE URBANIZACION. (Evaluado por el personal técnico municipal).	5% del Costo Total de la Urbanización.

POR TANTO: El Concejo Municipal, con fundamento en los considerados y lo que para el efecto preceptúan los artículos 253, 254 y 255 de la Constitución Política de la República de Guatemala; 3, 9, 33, 35, 68 y 72 del Decreto 12-2002 del Congreso de la República de Guatemala, Código Municipal, por unanimidad de criterios: ACUERDA: I) Aprobar la Incorporación del cobro por Licencia de Urbanización para este municipio, al Plan de Tasas Vigente del Municipio de Patzún departamento de Chimaltenango, el cual será del 5% del Costo Total del Proyecto, el cual se detalla:

URBANIZACIONES: Lotes que cuenten con drenaje sanitario, agua potable, energía eléctrica, pavimentación de calles, área verde, parques. (El valor no incluye licencia de construcción de casas).	PRESUPUESTO DEL COSTO TOTAL DE URBANIZACION. (Evaluado por el personal técnico municipal).	5% del Costo Total de la Urbanización.

II) El Presente Acuerdo entrará en vigor un día después de su publicación en el Diario de Oficial. Y PARA LOS EFECTOS LEGALES CONSIGUIENTES, SE EXTIENDE, FIRMA Y SELLA LA PRESENTE CERTIFICACIÓN, EN EL MUNICIPIO DE PATZÚN DEL DEPARTAMENTO DE CHIMALTENANGO, A LOS ONCE DÍAS DEL MES DE OCTUBRE DEL AÑO DOS MIL VEINTIDÓS.


Glendy Miguel Ajijp
SECRETARIO MUNICIPAL


Guadalupe Cojti Xun
ALCALDE MUNICIPAL



(258950-2)-13- octubre

MUNICIPALIDAD DE PATZÚN,
DEPARTAMENTO DE CHIMALTENANGO

ACTA NÚMERO 107-2022 PUNTO CUARTO

EL INFRASCRITO SECRETARIO MUNICIPAL DEL MUNICIPIO DE PATZÚN DEL DEPARTAMENTO DE CHIMALTENANGO.

***** CERTIFICA: *****

TENER A LA VISTA EL LIBRO DE ACTAS DE SESIONES ORDINARIAS DEL HONORABLE CONCEJO MUNICIPAL AUTORIZADO POR LA DELEGACIÓN DEPARTAMENTAL DE LA CONTRALORÍA GENERAL DE CUENTAS, EN EL QUE APARECE EL PUNTO CUARTO DEL ACTA DE SESIÓN ORDINARIA NÚMERO CIENTO SIETE GUION DOS MIL VEINTIDÓS (107-2022) DE FECHA SIETE DE SEPTIEMBRE DEL AÑO DOS MIL VEINTIDÓS QUE COPIADO LITERALMENTE EN SU PUNTO CUARTO SE LEE:

CUARTO: El Honorable Concejo Municipal de la Municipalidad de Patzún del departamento de Chimaltenango, CONSIDERANDO: Que el artículo 253 de la Constitución Política de la República, establece que los municipios de la República de Guatemala, son instituciones autónomas. Entre otras funciones les corresponde obtener y disponer de sus recursos y atender los servicios públicos locales, el ordenamiento territorial de su jurisdicción y el cumplimiento de sus fines propios. CONSIDERANDO: Que es potestad del Concejo Municipal la emisión, aprobación y ampliación de Reglamentos para el funcionamiento eficaz de todos los servicios, con la finalidad que sea prestado acorde a las necesidades de todo el municipio. CONSIDERANDO: Que es necesario establecer los requisitos mínimos necesarios que deben presentar las personas Individuales o Jurídicas para obtener la licencia de urbanización en el Municipio de Patzún, departamento de Chimaltenango. CONSIDERANDO: Que es potestad de la municipalidad, Acordar la Autorización para llevar a cabo los Parcelamientos, según el Decreto Número 427 del Congreso de la República de Guatemala, Ley de Parcelamientos Urbanos. POR TANTO: El Concejo Municipal, con fundamento en los considerados y lo que para el efecto preceptúan los artículos 253, 254 y 255 de la Constitución Política de la República de Guatemala; 3, 9, 33, 35, 68 y 72 del Decreto 12-2002 del Congreso de la República de Guatemala, Código Municipal, por unanimidad de criterios: ACUERDA: I) Aprobar el listado de requisitos Mínimos, que toda persona Individual o Colectiva que directa o indirectamente se dedique con ánimo de lucro a efectuar operaciones de Parcelamientos que a continuación se detalla:

- CARTA DE SOLICITUD. Dirigida al Concejo Municipal, solicitando la revisión y autorización del proyecto, debe contener los siguientes datos: nombre, edad, estado civil, nacionalidad, profesión u oficio, dirección para recibir notificaciones y números telefónicos del propietario o representante legal, (si hubiera).
 - DOCUMENTO PERSONAL DE IDENTIFICACION. Fotocopia de DPI del propietario del inmueble y representante legal.
 - IMPUESTO UNICO SOBRE INMUEBLES. Fotocopia de Solvencia del IUSI extendida por esta Municipalidad de la finca a parcelar.
 - NOMBRAMIENTO DE REPRESENTACIÓN LEGAL, debidamente registrada y vigente.
 - PATENTE DE COMERCIO DE LA EMPRESA. (Cuando se trate de personas Colectivas).
 - PATENTE DE COMERCIO DE SOCIEDAD. (Cuando se trate de personas Colectivas).
 - CONSTANCIA DE INSCRIPCIÓN Y MODIFICACIÓN AL REGISTRO TRIBUTARIO UNIFICADO.
 - PLAN DE DESARROLLO DE URBANIZACION.
 - ESTUDIO DE MOVILIDAD E IMPACTO VIAL, el cual debe reflejar claramente el impacto vial del proyecto y proponer las obras complementarias a las vías existentes según su ubicación para garantizar la Movilidad del Sector.
 - ESTUDIO DE IMPACTO AMBIENTAL.
 - PLANOS DE UBICACIÓN Y LOCALIZACIÓN.
 - PLANO DE DISTRIBUCIÓN DE ÁREAS/PLANTA GENERAL.
 - PLANTA DE CURVAS DE NIVEL.
 - DETALLE DE PLANTA DE TRATAMIENTO DE AGUAS RESIDUALES.
 - PLANTA GENERAL DE SISTEMA DE ALCANTARILLADO SANITARIO.
 - PLANTA GENERAL DE SISTEMA DE ALCANTARILLADO PLUVIAL. Detalle pozos de absorción.
 - PLANTA GENERAL DE SISTEMA DE DISTRIBUCIÓN DE AGUA POTABLE.
 - PLANTA GENERAL DE SISTEMA DE DISTRIBUCIÓN DE ENERGÍA ELÉCTRICA.
 - PLANO DETALLES DE MURO PERIMETRAL, GARITA DE INGRESO.
 - ESTUDIO Y ENSAYO DE SUELOS. Valor se pone del suelo expresado en ton/m².
 - DETALLE DE POZO DE EXTRACCIÓN DE AGUA Y SISTEMA DE ABASTECIMIENTO DE AGUA POTABLE.
 - PRESUPUESTO DE INVERSION. Valor Total, el cual será analizado por el personal Técnico de la Municipalidad.
 - COPIA DIGITAL DEL PROYECTO Grabado en CD y en Formato AutoCAD.
 - CONSTANCIA DE COLEGIADO ACTIVO del profesional responsable del proyecto. Nota: Toda la documentación técnica deberá presentarse firmada, timbrada y sellada por el profesional responsable, dependiendo de la especialidad de la que se trate.
 - Certificación reciente del historial completo de la finca, extendido por el Registro General de la Propiedad, (vigencia mínima 3 meses).
 - Fotocopia de la escritura pública del inmueble legalizada por Notario. (Completa)
 - Dicamen Sanitario del Ministerio de Salud Pública y Asistencia Social.
 - Análisis de Sitio y Acta Notarial NRD-1, NRD-2, NRD-3 de la Comisión Nacional para la Reducción de Desastres (CONRED) realizado por el Profesional Responsable.
 - Resolución de la Comisión Nacional para la Reducción de Desastres (CONRED).
 - Resolución y Licencia Ambiental del Ministerio de Ambiente y Recursos Naturales MARN.
 - Dicamen Favorable del Instituto de Antropología e Historia IDAEH. (Cuando Aplique).
- II) Para que los expedientes puedan ser aceptados para su debido análisis, deberán cumplir con los requisitos mínimos ya mencionados. III) El Presente Acuerdo entrará en vigor un día después de su publicación en el Diario de Oficial. CERTIFICA:

Y PARA LOS EFECTOS LEGALES CONSIGUIENTES, SE EXTIENDE, FIRMA Y SELLA LA PRESENTE CERTIFICACIÓN, EN EL MUNICIPIO DE PATZÚN DEL DEPARTAMENTO DE CHIMALTENANGO, A LOS ONCE DÍAS DEL MES DE OCTUBRE DEL AÑO DOS MIL VEINTIDÓS.


Glendy Miguel Ajijp
SECRETARIO MUNICIPAL


Guadalupe Cojti Xun
ALCALDE MUNICIPAL



(258949-2)-13- octubre

ANUNCIOS VARIOS

MATRIMONIOS

En mi bulele profesional ubicado en la 5ta. Avenida 1-282 de la zona 8 de la ciudad de Huehuetenango, se presentaron MARCO TULIO PINEDA RODRIGUEZ, de nacionalidad guatemalteca y SUSANA MASCAREÑO RAMOS, de nacionalidad cubana, solicitando autorice su matrimonio civil y para los efectos de la ley se emplazo a denunciar a quien tenga conocimiento de algún impedimento legal para la celebración de este matrimonio y por ende se realiza esta publicación. Huehuetenango 30 de septiembre de 2022. NOTARIO BYRON RENE TANCHEZ URBINA. Col. 5.895.

(258325-2)-6-13-octubre

CLAUDIA ROSEIDY LUCAS PASQUAL, guatemalteca, GEAN CARLOS ALANIZ ZELEDON, nicaragüense, requieren mis servicios para autorizar su matrimonio civil. Se emplazo a quienes sepan de algún impedimento legal para la autorización del mismo. Lda. Yuranda Yomara Recinos Díaz. Abogada y Notaria, col. 22816, 6 av. 6-20, z. 1. Huehuetenango, cinco de octubre de dos mil veintidos.

(258761-2)-13-octubre

LÍNEAS DE TRANSPORTE

MINISTERIO DE COMUNICACIONES, INFRAESTRUCTURA Y VIVIENDA.

(Dirección General de Transportes)

RONI DIONEL FUENTES MIRANDA, de conformidad con los Artículos 10 y 11 del Reglamento Para la Prestación del Servicio Público de Transportes Extraurbano de Pasajeros por Carretera y Servicio Especial Exclusivo de Turismo, Agrícola e Industrial, Acuerdo Gubernativo 225-2012 y sus Reformas, solicita Licencia de Transporte Extraurbano de Pasajeros por Carretera para operar en Servicio DIARIO, con DOS (02) vehículos de SEGUNDA CATEGORIA, en la ruta de: MUNICIPIO DE SAN PEDRO SACATEPEQUEZ, DEL DEPARTAMENTO DE SAN MARCOS; A: MUNICIPIO DE COATEPEQUEZ, DEPARTAMENTO DE QUETZALTENANGO, VIA: LA CASTALIA, EL QUETZAL, SINTANA Y VICEVERSA, EN LOS SIGUIENTES HORARIOS: SALE DE SAN PEDRO SACATEPEQUEZ, SAN MARCOS; A LAS: 14:00 Y 15:00 HORAS, SALE DE COATEPEQUEZ, QUETZALTENANGO; A LAS: 05:20 Y 06:00 HORAS.

Para los efectos legales, se hace la presente publicación. En la ciudad de Guatemala, a los dos (02) días del mes de agosto del año 2022. EXPEDIENTE No. 1248-2022. Oficial 10°. LICDA. SHARON MELANIA LESING PINILLOS, Secretaria General Dirección General de Transportes CIV. (258184-2)-5-13-octubre

TÍTULOS SUPLETORIOS

Supletorio 09006-2018-863 OI. 2°. Frans Helber Vargas Carranza, titular inmueble urbano, ubicado en 32 Ave. Zona 3, municipio y departamento de Quetzaltenango. Área 50.16 Mts.². Mide y linda: Norte: de la E. 0 a P.O. 1: 20.90 Mts. con Frank Helber Vargas Carranza. Sur: de la E. 2 a P.O. 3: 20.90 Mts. con Venancio Acaball. Oriente: de la E. 1 a P.O. 2: 2.40 Mts. con Angelina Barrios Paxlor. Poniente: de la E. 3 a P.O. 3: 2.40 Mts. con Edgar Castellanos y 32 Ave. Z. 3 de por medio. Con parte de construcción, no cultivable. No opto para los anteriores. Sin servidumbres activas y pasivas.

Juzgado 1°. de 1°. Instancia Civil. Quetzaltenango. 05/10/2022. Abogado, Gerbert Sergio Cajbón. Secretario.

(257746-2)-13-27-oct-11-nov

SUPLETORIO 09006-2021-1221 OI. 3°. María Diulisa Mazariegos Yac y Edwin Ernesto Mazariegos Yac, titulan inmueble urbano, ubicado en aldeas Pachaj, municipio de Cantel, departamento de Quetzaltenango. Extensión: 1,310.00 Mts.². Mide y linda: Norte: de la estación cero al punto observado uno con una distancia de 47.80 Mts con camino hacia Pachaj y Chococic. Sur: de la estación dos al P.O. tres con una distancia de 49.00 Mts con José Yac Alejandro. Oriente: de la estación uno al P.O. dos, con una distancia de 27.06 Mts con José Yac Alejandro. Poniente: de la estación tres al P.O. cero con una distancia de 27.06 Mts con camino hacia la estación. Con construcción, cultivable, cuenta con servicios de drenaje, sin servicios de agua potable y energía eléctrica, sin servidumbres activas y pasivas.

Jdo. 1°. de 1°. Instancia del ramo Civil de Quetzaltenango. 05/10/2022, Abogado, Gerbert Sergio Cajbón, Secretario.

(257751-2)-13-27-oct-11-nov

TÍTULO SUPLETORIO 12006-2020-00373. Of. 1°. Sonia Elizabeth Sánchez López, titular Inmueble Urbano, ubicado en 9na Av. 3-35 zona 4, municipio de San Marcos, departamento de San Marcos. Área: 178.86 Mts.². NORTE: 11.10 Mts, medida que se obtiene de E0 a P01 con Ana Silvia López Terré; ORIENTE: Mide en total 17.68 Mts, medida que se obtiene de E1 a P02, 7.78 Mts, de E2 a P03, 1.15 Mts, de E3 a P04 1.45 Mts, de E4 a P05 7.30 Mts, con Irene del Carmen Sánchez López y María Luisa Sánchez López. El inmueble tiene acceso por el costado oriente que consiste en una servidumbre activa de paso que va de oriente a poniente y mide 3.00 Mts, de ancho, por 11.47 Mts, de largo y entra en la 9na Av. zona 4 de la ciudad de San Marcos; SUR: Mide 10.60 Mts, medida que se obtiene de E5 al P06, con Hilma Marden Barrios Sandoval; PONIENTE: Mide 16.48 Mts, medida que se obtiene de E6 a P00, con José Daniel Arreaga López. El inmueble tiene construcción, no tiene cultivos, no tiene servicios básicos, tiene una servidumbre activa de paso y carece de servidumbres pasivas. Con citación de colindantes y personas interesadas en el inmueble se hace la presente.

JUZGADO DE PRIMERA INSTANCIA CIVIL Y ECONOMICO COACTIVO DEL DEPARTAMENTO DE SAN MARCOS, 20/09/2022. ABOGADA. LILY OFELIA GONZÁLEZ VILLATORO. SECRETARIA.

(255788-2)-29-sep-13-27-oct

T.S. No.20005-2018-00725 OI 1 y Not 1. JOSÉ RONALDO ESPAÑA MIRANDA, titular supletoriamente un inmueble Urbano, ubicado en lugar denominado en primera avenida uno guion treinta y uno, zona uno, Barrio El Ángel, del municipio y departamento de Chiquimula, en su interior tiene construido una casa de habitación con paredes propias por los lados norte y oriente de block, techo de lámina, piso de ladrillo de cemento, con servicios de energía eléctrica y agua potable, dicho inmueble tiene linderos de paredes de block, no tiene cultivos, no tiene servidumbres activas o pasivas, y se enmarca dentro de las siguientes

medidas y colindancias actuales: NORTE: mide 35mts y colinda con Aura Yolanda Itzep, pared del tititante; SUR: mide 35mts y colinda con Manuel Oliverio Sanabria, pared del tititante; ORIENTE: mide 10mts y colinda con primera avenida de la zona uno; PONIENTE: mide 10mts y colinda con Nahemí España. Área Superficial es 350.00mts²; no soporta gravámenes, anotaciones, limitaciones, medianerías.

Efectos Legales. Publíquese. Abogada Elsa Nineth Martínez Rodríguez, secretaria del Juzgado de Primera Instancia Civil y Económico Coactivo de Chiquimula. 29/08/2022.

(257540-2)-29-sep-13-27-oct

T.S. 20005-2022-00193. Of y Not. II. NOLIVA SUSANA RECINOS PÉREZ, titular inmueble urbano, 6ta av. col. Los Pinos, Esquipulas, Chiquimula; Área de 244.90 m2, mide y linda: De la E 0 al P 0 1, azimut 103°38'7", mide 24.25 m; con Daniel Mejía González; De la E 1 al P 0 2, azimut 181°54'23", mide 9.15 m; con Guillermina Recinos; De la E 2 al P 0 3, azimut 280°15'16", mide 26.00m, con Rudy Roldán; De la E 3 al P 0 0, azimut 12°47'40", mide 10.50 m, con 6ta av. col. Los Pinos. Dicho inmueble cuenta con una casa de habitación con paredes de block, techo de losa y piso cerámico con servicios de agua potable, drenajes y energía eléctrica y no tiene cultivos y, sus linderos consisten en paredes de block, propiedad del tititante, carece de servidumbres, tanto activas, como pasivas, no existe litigio, limitaciones, ni cuestiones judiciales pendientes.

Efectos Legales. Publíquese. Sra. Jdo. 1°. Inst. Civil y Econ. Coac. Chiquimula. Abogada Elsa Nineth Martínez Rodríguez. Chiquimula 22/08/2022.

(257549-2)-29-sep-13-27-oct

SUPLETORIO No. 03005-2019-00779 a cargo del OF. Y NOT. SEGUNDO. ELENY MARYSOL DEL CID ESPINOZA solicita TITULACION SUPLETORIA de un inmueble de naturaleza RUSTICA, Ubicado en el sector denominado Paley, con el numero dos guion tres mil cuarenta y tres B, del municipio de Santa Maria de Jesús, del departamento de Sacatepéquez; con una extensión superficial de TRES MIL CUATROCIENTOS NUEVE PUNTO VEINTITRES METROS CUADRADOS, con las siguientes Medidas y Colindancias: De la estación cero al punto observado uno: con rumbo oriente con azimut de ciento cuarenta y tres grados, treinta y dos minutos, cincuenta y un segundos, con una distancia de siete punto setenta y dos metros con carretera; De la estación uno al punto observado dos: con rumbo oriente, ciento cincuenta y dos grados, cincuenta y cuatro minutos, dieciocho segundos, con una distancia de nueve punto ochenta y siete metros, con carretera; De la estación dos al punto observado tres: con rumbo oriente ciento sesenta grados, doce minutos, ocho segundos, con una distancia de veinte punto setenta metros, con carretera; De la estación tres al punto observado cuatro: con rumbo sur, doscientos sesenta y seis grados, cincuenta y seis minutos, cincuenta y cuatro segundos, con una distancia de cincuenta y cinco punto cuatro metros con Luis Salvador Dacaret; De la estación cuatro al punto observado cinco: con rumbo sur doscientos sesenta y cinco grados, cuarenta minutos, cincuenta y dos segundos, con una distancia de veinticuatro punto diecisiete metros con Luis Salvador

Dacaret; De la estación cinco al punto observado seis: con rumbo sur doscientos sesenta y seis grados, veinticinco minutos, cuarenta y seis segundos, con una distancia de veinte punto dieciséis metros con Luis Salvador Dacaret; De la estación seis al punto observado siete: con rumbo poniente, trescientos cincuenta y un grados, nueve minutos, diecisiete segundos, con una distancia de treinta y seis punto ochenta metros, con zanjón municipal; De la estación siete al punto observado ocho: con rumbo norte ochenta y siete grados, once minutos, dos segundos, con una distancia de dieciocho punto cincuenta y un metro, con predio baldío municipal; De la estación ocho al punto observado nueve: con rumbo norte, ochenta y siete grados, once minutos, dos segundos con una distancia de cuarenta y tres punto trece metros, con predio baldío municipal; De la estación nueve al punto observado cero: con rumbo norte, ochenta y siete grados, diecinueve minutos, veinticuatro segundos, con una distancia de veintisiete punto veintinueve metros con predio baldío municipal. Dicho inmueble es de topografía inclinada, no posee ninguna construcción formal ni cultivo, encontrándose parcialmente circulado con alambrado, no tiene servidumbres activas ni pasivas, carece de registro y matrícula fiscal. Su valor se estima en MIL QUETZALES EXACTOS. Para los efectos legales y con citación de los colindantes y demás interesados que consideren tener igual o mejor derecho se hace la presente publicación.

La Antigua Guatemala veinticinco de agosto de dos mil veintidos. JUZGADO DE PRIMERA INSTANCIA CIVIL Y ECONOMICO COACTIVO DEL DEPARTAMENTO DE SACATEPEQUEZ. ABOGADA. DOMENICA MIGDALIA CARRILLO ORDOÑEZ. SECRETARIA.

(257568-2)-29-sep-13-27-oct

TITULACIÓN SUPLETORIA No. 03005-2022-00232 OF. Y NOT. PRIMERO. MARIA MERCEDES QUINTERO JORDÁN, titular supletoriamente un bien inmueble de naturaleza RUSTICA, ubicado en lugar conocido como PACHAJ, municipio de Sumpango, departamento de Sacatepéquez, con una extensión superficial de CINCO MIL CIENTO NOVENTA Y TRES PUNTO VEINTISIETE METROS CUADRADOS, dentro de las medidas y colindancias siguientes: De la estación cero al punto observado uno: azimut de ciento sesenta y ocho grados, once minutos, cincuenta y cinco punto ochenta y tres segundos, distancia de cuarenta y seis punto noventa y cuatro metros, colinda con Fidel Cajbón Xicán (único nombre y apellidos); De la estación uno al punto observado dos: azimut de doscientos cincuenta grados, quince minutos, cincuenta y siete punto setenta y nueve segundos, distancia de treinta y cuatro punto cuatro metros, colinda con Paulino Choraque Teixón (único nombre y apellidos); De la estación dos al punto observado tres: azimut de doscientos sesenta y nueve grados, veintiséis minutos, cuarenta punto noventa segundos, distancia de cinco punto cuarenta y nueve metros; De la estación tres al punto observado cuatro: azimut de doscientos setenta y dos grados, veintitrés minutos, diecisiete punto ochenta y un segundos, distancia de dieciséis punto ochenta y dos metros; De la estación cuatro al punto observado cinco: azimut de doscientos setenta y cuatro grados, treinta y cinco minutos, diecinueve punto cuarenta y

un segundos, distancia de treinta y tres punto veintiocho metros; De la estación cinco al punto observado seis: azimut de doscientos setenta y ocho grados, dieciocho minutos, dos punto ochenta y dos segundos, distancia de diecisiete punto ochenta y cinco metros. Desde la estación dos al punto observado tres hasta la estación cinco al punto observado seis colinda con Rodol Baroso Imatut (único nombre y apellidos); De la estación seis al punto observado siete: azimut de nueve grados, cuarenta minutos, tres punto setenta y siete segundos, distancia de treinta punto diecinueve metros; De la estación siete al punto observado ocho: azimut de diecinueve grados, veintidós minutos, treinta y uno punto cincuenta segundos, distancia de trece punto treinta y nueve metros; De la estación ocho al punto observado nueve: azimut de veinticuatro grados, treinta y un minutos, cincuenta y tres punto sesenta y siete segundos, distancia de diecinueve punto setenta y seis metros. Desde la estación seis al punto observado siete hasta la estación ocho al punto observado nueve, colindan con Fermín Burrión Micá (único nombre y apellidos); De la estación nueve al punto observado diez: azimut de ciento doce grados, diecinueve minutos, cinco punto cincuenta y un segundos, distancia de treinta y ocho punto dieciséis metros; De la estación diez al punto observado once: azimut de noventa y nueve grados, treinta minutos, cincuenta y nueve punto veintidós segundos, distancia de doce punto cero nueve metros; De la estación once al punto observado doce: azimut de sesenta y tres grados, cuatro minutos, treinta y tres punto noventa y ocho segundos, distancia de veintinueve punto noventa y siete metros; De la estación doce al punto observado dieciséis: azimut de ciento cuarenta y tres grados, cuatro minutos, treinta y tres punto noventa y ocho segundos, distancia de treinta y tres punto noventa y siete metros; De la estación dieciséis al punto observado diecisiete: azimut de ciento cuarenta y tres grados, cuatro minutos, treinta y tres punto noventa y ocho segundos, distancia de treinta y tres punto noventa y siete metros; De la estación diecisiete al punto observado dieciocho: azimut de ciento cuarenta y tres grados, cuatro minutos, treinta y tres punto noventa y ocho segundos, distancia de treinta y tres punto noventa y siete metros; De la estación dieciocho al punto observado diecinueve: azimut de ciento cuarenta y tres grados, cuatro minutos, treinta y tres punto noventa y ocho segundos, distancia de treinta y tres punto noventa y siete metros; De la estación diecinueve al punto observado veinte: azimut de ciento cuarenta y tres grados, cuatro minutos, treinta y tres punto noventa y ocho segundos, distancia de treinta y tres punto noventa y siete metros; De la estación veinte al punto observado veintiuno: azimut de ciento cuarenta y tres grados, cuatro minutos, treinta y tres punto noventa y ocho segundos, distancia de treinta y tres punto noventa y siete metros; De la estación veintiuno al punto observado veintidós: azimut de ciento cuarenta y tres grados, cuatro minutos, treinta y tres punto noventa y ocho segundos, distancia de treinta y tres punto noventa y siete metros; De la estación veintidós al punto observado veintitres: azimut de ciento cuarenta y tres grados, cuatro minutos, treinta y tres punto noventa y ocho segundos, distancia de treinta y tres punto noventa y siete metros; De la estación veintitres al punto observado veinticuatro: azimut de ciento cuarenta y tres grados, cuatro minutos, treinta y tres punto noventa y ocho segundos, distancia de treinta y tres punto noventa y siete metros; De la estación veinticuatro al punto observado veinticinco: azimut de ciento cuarenta y tres grados, cuatro minutos, treinta y tres punto noventa y ocho segundos, distancia de treinta y tres punto noventa y siete metros; De la estación veinticinco al punto observado veintiseis: azimut de ciento cuarenta y tres grados, cuatro minutos, treinta y tres punto noventa y ocho segundos, distancia de treinta y tres punto noventa y siete metros; De la estación veintiseis al punto observado veintisiete: azimut de ciento cuarenta y tres grados, cuatro minutos, treinta y tres punto noventa y ocho segundos, distancia de treinta y tres punto noventa y siete metros; De la estación veintisiete al punto observado veintiocho: azimut de ciento cuarenta y tres grados, cuatro minutos, treinta y tres punto noventa y ocho segundos, distancia de treinta y tres punto noventa y siete metros; De la estación veintiocho al punto observado veinintinueve: azimut de ciento cuarenta y tres grados, cuatro minutos, treinta y tres punto noventa y ocho segundos, distancia de treinta y tres punto noventa y siete metros; De la estación veinintinueve al punto observado treinta: azimut de ciento cuarenta y tres grados, cuatro minutos, treinta y tres punto noventa y ocho segundos, distancia de treinta y tres punto noventa y siete metros; De la estación treinta al punto observado treinta y uno: azimut de ciento cuarenta y tres grados, cuatro minutos, treinta y tres punto noventa y ocho segundos, distancia de treinta y tres punto noventa y siete metros; De la estación treinta y uno al punto observado treinta y dos: azimut de ciento cuarenta y tres grados, cuatro minutos, treinta y tres punto noventa y ocho segundos, distancia de treinta y tres punto noventa y siete metros; De la estación treinta y dos al punto observado treinta y tres: azimut de ciento cuarenta y tres grados, cuatro minutos, treinta y tres punto noventa y ocho segundos, distancia de treinta y tres punto noventa y siete metros; De la estación treinta y tres al punto observado treinta y cuatro: azimut de ciento cuarenta y tres grados, cuatro minutos, treinta y tres punto noventa y ocho segundos, distancia de treinta y tres punto noventa y siete metros; De la estación treinta y cuatro al punto observado treinta y cinco: azimut de ciento cuarenta y tres grados, cuatro minutos, treinta y tres punto noventa y ocho segundos, distancia de treinta y tres punto noventa y siete metros; De la estación treinta y cinco al punto observado treinta y seis: azimut de ciento cuarenta y tres grados, cuatro minutos, treinta y tres punto noventa y ocho segundos, distancia de treinta y tres punto noventa y siete metros; De la estación treinta y seis al punto observado treinta y siete: azimut de ciento cuarenta y tres grados, cuatro minutos, treinta y tres punto noventa y ocho segundos, distancia de treinta y tres punto noventa y siete metros; De la estación treinta y siete al punto observado treinta y ocho: azimut de ciento cuarenta y tres grados, cuatro minutos, treinta y tres punto noventa y ocho segundos, distancia de treinta y tres punto noventa y siete metros; De la estación treinta y ocho al punto observado treinta y nueve: azimut de ciento cuarenta y tres grados, cuatro minutos, treinta y tres punto noventa y ocho segundos, distancia de treinta y tres punto noventa y siete metros; De la estación treinta y nueve al punto observado cuarenta: azimut de ciento cuarenta y tres grados, cuatro minutos, treinta y tres punto noventa y ocho segundos, distancia de treinta y tres punto noventa y siete metros; De la estación cuarenta al punto observado cuarenta y uno: azimut de ciento cuarenta y tres grados, cuatro minutos, treinta y tres punto noventa y ocho segundos, distancia de treinta y tres punto noventa y siete metros; De la estación cuarenta y uno al punto observado cuarenta y dos: azimut de ciento cuarenta y tres grados, cuatro minutos, treinta y tres punto noventa y ocho segundos, distancia de treinta y tres punto noventa y siete metros; De la estación cuarenta y dos al punto observado cuarenta y tres: azimut de ciento cuarenta y tres grados, cuatro minutos, treinta y tres punto noventa y ocho segundos, distancia de treinta y tres punto noventa y siete metros; De la estación cuarenta y tres al punto observado cuarenta y cuatro: azimut de ciento cuarenta y tres grados, cuatro minutos, treinta y tres punto noventa y ocho segundos, distancia de treinta y tres punto noventa y siete metros; De la estación cuarenta y cuatro al punto observado cuarenta y cinco: azimut de ciento cuarenta y tres grados, cuatro minutos, treinta y tres punto noventa y ocho segundos, distancia de treinta y tres punto noventa y siete metros; De la estación cuarenta y cinco al punto observado cuarenta y seis: azimut de ciento cuarenta y tres grados, cuatro minutos, treinta y tres punto noventa y ocho segundos, distancia de treinta y tres punto noventa y siete metros; De la estación cuarenta y seis al punto observado cuarenta y siete: azimut de ciento cuarenta y tres grados, cuatro minutos, treinta y tres punto noventa y ocho segundos, distancia de treinta y tres punto noventa y siete metros; De la estación cuarenta y siete al punto observado cuarenta y ocho: azimut de ciento cuarenta y tres grados, cuatro minutos, treinta y tres punto noventa y ocho segundos, distancia de treinta y tres punto noventa y siete metros; De la estación cuarenta y ocho al punto observado cuarenta y nueve: azimut de ciento cuarenta y tres grados, cuatro minutos, treinta y tres punto noventa y ocho segundos, distancia de treinta y tres punto noventa y siete metros; De la estación cuarenta y nueve al punto observado cincuenta: azimut de ciento cuarenta y tres grados, cuatro minutos, treinta y tres punto noventa y ocho segundos, distancia de treinta y tres punto noventa y siete metros; De la estación cincuenta al punto observado cincuenta y uno: azimut de ciento cuarenta y tres grados, cuatro minutos, treinta y tres punto noventa y ocho segundos, distancia de treinta y tres punto noventa y siete metros; De la estación cincuenta y uno al punto observado cincuenta y dos: azimut de ciento cuarenta y tres grados, cuatro minutos, treinta y tres punto noventa y ocho segundos, distancia de treinta y tres punto noventa y siete metros; De la estación cincuenta y dos al punto observado cincuenta y tres: azimut de ciento cuarenta y tres grados, cuatro minutos, treinta y tres punto noventa y ocho segundos, distancia de treinta y tres punto noventa y siete metros; De la estación cincuenta y tres al punto observado cincuenta y cuatro: azimut de ciento cuarenta y tres grados, cuatro minutos, treinta y tres punto noventa y ocho segundos, distancia de treinta y tres punto noventa y siete metros; De la estación cincuenta y cuatro al punto observado cincuenta y cinco: azimut de ciento cuarenta y tres grados, cuatro minutos, treinta y tres punto noventa y ocho segundos, distancia de treinta y tres punto noventa y siete metros; De la estación cincuenta y cinco al punto observado cincuenta y seis: azimut de ciento cuarenta y tres grados, cuatro minutos, treinta y tres punto noventa y ocho segundos, distancia de treinta y tres punto noventa y siete metros; De la estación cincuenta y seis al punto observado cincuenta y siete: azimut de ciento cuarenta y tres grados, cuatro minutos, treinta y tres punto noventa y ocho segundos, distancia de treinta y tres punto noventa y siete metros; De la estación cincuenta y siete al punto observado cincuenta y ocho: azimut de ciento cuarenta y tres grados, cuatro minutos, treinta y tres punto noventa y ocho segundos, distancia de treinta y tres punto noventa y siete metros; De la estación cincuenta y ocho al punto observado cincuenta y nueve: azimut de ciento cuarenta y tres grados, cuatro minutos, treinta y tres punto noventa y ocho segundos, distancia de treinta y tres punto noventa y siete metros; De la estación cincuenta y nueve al punto observado sesenta: azimut de ciento cuarenta y tres grados, cuatro minutos, treinta y tres punto noventa y ocho segundos, distancia de treinta y tres punto noventa y siete metros; De la estación sesenta al punto observado sesenta y uno: azimut de ciento cuarenta y tres grados, cuatro minutos, treinta y tres punto noventa y ocho segundos, distancia de treinta y tres punto noventa y siete metros; De la estación sesenta y uno al punto observado sesenta y dos: azimut de ciento cuarenta y tres grados, cuatro minutos, treinta y tres punto noventa y ocho segundos, distancia de treinta y tres punto noventa y siete metros; De la estación sesenta y dos al punto observado sesenta y tres: azimut de ciento cuarenta y tres grados, cuatro minutos, treinta y tres punto noventa y ocho segundos, distancia de treinta y tres punto noventa y siete metros; De la estación sesenta y tres al punto observado sesenta y cuatro: azimut de ciento cuarenta y tres grados, cuatro minutos, treinta y tres punto noventa y ocho segundos, distancia de treinta y tres punto noventa y siete metros; De la estación sesenta y cuatro al punto observado sesenta y cinco: azimut de ciento cuarenta y tres grados, cuatro minutos, treinta y tres punto noventa y ocho segundos, distancia de treinta y tres punto noventa y siete metros; De la estación sesenta y cinco al punto observado sesenta y seis: azimut de ciento cuarenta y tres grados, cuatro minutos, treinta y tres punto noventa y ocho segundos, distancia de treinta y tres punto noventa y siete metros; De la estación sesenta y seis al punto observado sesenta y siete: azimut de ciento cuarenta y tres grados, cuatro minutos, treinta y tres punto noventa y ocho segundos, distancia de treinta y tres punto noventa y siete metros; De la estación sesenta y siete al punto observado sesenta y ocho: azimut de ciento cuarenta y tres grados, cuatro minutos, treinta y tres punto noventa y ocho segundos, distancia de treinta y tres punto noventa y siete metros; De la estación sesenta y ocho al punto observado sesenta y nueve: azimut de ciento cuarenta y tres grados, cuatro minutos, treinta y tres punto noventa y ocho segundos, distancia de treinta y tres punto noventa y siete metros; De la estación sesenta y nueve al punto observado sesenta: azimut de ciento cuarenta y tres grados, cuatro minutos, treinta y tres punto noventa y ocho segundos, distancia de treinta y tres punto noventa y siete metros; De la estación sesenta al punto observado sesenta y uno: azimut de ciento cuarenta y tres grados, cuatro minutos, treinta y tres punto noventa y ocho segundos, distancia de treinta y tres punto noventa y siete metros; De la estación sesenta y uno al punto observado sesenta y dos: azimut de ciento cuarenta y tres grados, cuatro minutos, treinta y tres punto noventa y ocho segundos, distancia de treinta y tres punto noventa y siete metros; De la estación sesenta y dos al punto observado sesenta y tres: azimut de ciento cuarenta y tres grados, cuatro minutos, treinta y tres punto noventa y ocho segundos, distancia de treinta y tres punto noventa y siete metros; De la estación sesenta y tres al punto observado sesenta y cuatro: azimut de ciento cuarenta y tres grados, cuatro minutos, treinta y tres punto noventa y ocho segundos, distancia de treinta y tres punto noventa y siete metros; De la estación sesenta y cuatro al punto observado sesenta y cinco: azimut de ciento cuarenta y tres grados, cuatro minutos, treinta y tres punto noventa y ocho segundos, distancia de treinta y tres punto noventa y siete metros; De la estación sesenta y cinco al punto observado sesenta y seis: azimut de ciento cuarenta y tres grados, cuatro minutos, treinta y tres punto noventa y ocho segundos, distancia de treinta y tres punto noventa y siete metros; De la estación sesenta y seis al punto observado sesenta y siete: azimut de ciento cuarenta y tres grados, cuatro minutos, treinta y tres punto noventa y ocho segundos, distancia de treinta y tres punto noventa y siete metros; De la estación sesenta y siete al punto observado sesenta y ocho: azimut de ciento cuarenta y tres grados, cuatro minutos, treinta y tres punto noventa y ocho segundos, distancia de treinta y tres punto noventa y siete metros; De la estación sesenta y ocho al punto observado sesenta y nueve: azimut de ciento cuarenta y tres grados, cuatro minutos, treinta y tres punto noventa y ocho segundos, distancia de treinta y tres punto noventa y siete metros; De la estación sesenta y nueve al punto observado sesenta: azimut de ciento cuarenta y tres grados, cuatro minutos, treinta y tres punto noventa y ocho segundos, distancia de treinta y tres punto noventa y siete metros; De la estación sesenta al punto observado sesenta y uno: azimut de ciento cuarenta y tres grados, cuatro minutos, treinta y tres punto noventa y ocho segundos, distancia de treinta y tres punto noventa y siete metros; De la estación sesenta y uno al punto observado sesenta y dos: azimut de ciento cuarenta y tres grados, cuatro minutos, treinta y tres punto noventa y ocho segundos, distancia de treinta y tres punto noventa y siete metros; De la estación sesenta y dos al punto observado sesenta y tres: azimut de ciento cuarenta y tres grados, cuatro minutos, treinta y tres punto noventa y ocho segundos, distancia de treinta y tres punto noventa y siete metros; De la estación sesenta y tres al punto observado sesenta y cuatro: azimut de ciento cuarenta y tres grados, cuatro minutos, treinta y tres punto noventa y ocho segundos, distancia de treinta y tres punto noventa y siete metros; De la estación sesenta y cuatro al punto observado sesenta y cinco: azimut de ciento cuarenta y tres grados, cuatro minutos, treinta y tres punto noventa y ocho segundos, distancia de treinta y tres punto noventa y siete metros; De la estación sesenta y cinco al punto observado sesenta y seis: azimut de ciento cuarenta y tres grados, cuatro minutos, treinta y tres punto noventa y ocho segundos, distancia de treinta y tres punto noventa y siete metros; De la estación sesenta y seis al punto observado sesenta y siete: azimut de ciento cuarenta y tres grados, cuatro minutos, treinta y tres punto noventa y ocho segundos, distancia de treinta y tres punto noventa y siete metros; De la estación sesenta y siete al punto observado sesenta y ocho: azimut de ciento cuarenta y tres grados, cuatro minutos, treinta y tres punto noventa y ocho segundos, distancia de treinta y tres punto noventa y siete metros; De la estación sesenta y ocho al punto observado sesenta y nueve: azimut de ciento cuarenta y tres grados, cuatro minutos, treinta y tres punto noventa y ocho segundos, distancia de treinta y tres punto noventa y siete metros; De la estación sesenta y nueve al punto observado sesenta: azimut de ciento cuarenta y tres grados, cuatro minutos, treinta y tres punto noventa y ocho segundos, distancia de treinta y tres punto noventa y siete metros; De la estación sesenta al punto observado sesenta y uno: azimut de ciento cuarenta y tres grados, cuatro minutos, treinta y tres punto noventa y ocho segundos, distancia de treinta y tres punto noventa y siete metros; De la estación sesenta y uno al punto observado sesenta y dos: azimut de ciento cuarenta y tres grados, cuatro minutos, treinta y tres punto noventa y ocho segundos, distancia de treinta y tres punto noventa y siete metros; De la estación sesenta y dos al punto observado sesenta y tres: azimut de ciento cuarenta y tres grados, cuatro minutos, treinta y tres punto noventa y ocho segundos, distancia de treinta y tres punto noventa y siete metros; De la estación sesenta y tres al punto observado sesenta y cuatro: azimut de ciento cuarenta y tres grados, cuatro minutos, treinta y tres punto noventa y ocho segundos, distancia de treinta y tres punto noventa y siete metros; De la estación sesenta y cuatro al punto observado sesenta y cinco: azimut de ciento cuarenta y tres grados, cuatro minutos, treinta y tres punto noventa y ocho segundos, distancia de treinta y tres punto noventa y siete metros; De la estación sesenta y cinco al punto observado sesenta y seis: azimut de ciento cuarenta y tres grados, cuatro minutos, treinta y tres punto noventa y ocho segundos, distancia de treinta y tres punto noventa y siete metros; De la estación sesenta y seis al punto observado sesenta y siete: azimut de ciento cuarenta y tres grados, cuatro minutos, treinta y tres punto noventa y ocho segundos, distancia de treinta y tres punto noventa y siete metros; De la estación sesenta y siete al punto observado sesenta y ocho: azimut de ciento cuarenta y tres grados, cuatro minutos, treinta y tres punto noventa y ocho segundos, distancia de treinta y tres punto noventa y siete metros; De la estación sesenta y ocho al punto observado sesenta y nueve: azimut de ciento cuarenta y tres grados, cuatro minutos, treinta y tres punto noventa y ocho segundos, distancia de treinta y tres punto noventa y siete metros; De la estación sesenta y nueve al punto observado sesenta: azimut de ciento cuarenta y tres grados, cuatro minutos, treinta y tres punto noventa y ocho segundos, distancia de treinta y tres punto noventa y siete metros; De la estación sesenta al punto observado sesenta y uno: azimut de ciento cuarenta y tres grados, cuatro minutos, treinta y tres punto noventa y ocho segundos, distancia de treinta y tres punto noventa y siete metros; De la estación sesenta y uno al punto observado sesenta y dos: azimut de ciento cuarenta y tres grados, cuatro minutos, treinta y tres punto noventa y ocho segundos, distancia de treinta y tres punto noventa y siete metros; De la estación sesenta y dos al punto observado sesenta y tres: azimut de ciento cuarenta y tres grados, cuatro minutos, treinta y tres punto noventa y ocho segundos, distancia de treinta y tres punto noventa y siete metros; De la estación sesenta y tres al punto observado sesenta y cuatro: azimut de ciento cuarenta y tres grados, cuatro minutos, treinta y tres punto noventa y ocho segundos, distancia de treinta y tres punto noventa y siete metros; De la estación sesenta y cuatro al punto observado sesenta y cinco: azimut de ciento cuarenta y tres grados, cuatro minutos, treinta y tres punto noventa y ocho segundos, distancia de treinta y tres punto noventa y siete metros; De la estación sesenta y cinco al punto observado sesenta y seis: azimut de ciento cuarenta y tres grados, cuatro minutos, treinta y tres punto noventa y ocho segundos, distancia de treinta y tres punto noventa y siete metros; De la estación sesenta y seis al punto observado sesenta y siete: azimut de ciento cuarenta y tres grados, cuatro minutos, treinta y tres punto noventa y ocho segundos, distancia de treinta y tres punto noventa y siete metros; De la estación sesenta y siete al punto observado sesenta y ocho: azimut de ciento cuarenta y tres grados, cuatro minutos, treinta y tres punto noventa y ocho segundos, distancia de treinta y tres punto noventa y siete metros; De la estación sesenta y ocho al punto observado sesenta y nueve: azimut de ciento cuarenta y tres grados, cuatro minutos, treinta y tres punto noventa y ocho segundos, distancia de treinta y tres punto noventa y siete metros; De la estación sesenta y nueve al punto observado sesenta: azimut de ciento cuarenta y tres grados, cuatro minutos, treinta y tres punto noventa y ocho segundos, distancia de treinta y tres punto noventa y siete metros; De la estación sesenta al punto observado sesenta y uno: azimut de ciento cuarenta y tres grados, cuatro minutos, treinta y tres punto noventa y ocho segundos, distancia de treinta y tres punto noventa y siete metros; De la estación sesenta y uno al punto observado sesenta y dos: azimut de ciento cuarenta y tres grados, cuatro minutos, treinta y tres punto noventa y ocho segundos, distancia de treinta y tres punto noventa y siete metros; De la estación sesenta y dos al punto observado sesenta y tres: azimut de ciento cuarenta y tres grados, cuatro minutos, treinta y tres punto noventa y ocho segundos, distancia de treinta y tres punto noventa y siete metros; De la estación sesenta y tres al punto observado sesenta y cuatro: azimut de ciento cuarenta y tres grados, cuatro minutos, treinta y tres punto noventa y ocho segundos, distancia de treinta y tres punto noventa y siete metros; De la estación sesenta y cuatro al punto observado sesenta y cinco: azimut de ciento cuarenta y tres grados, cuatro minutos, treinta y tres punto noventa y ocho segundos, distancia de treinta y tres punto noventa y siete metros; De la estación sesenta y cinco al punto observado sesenta y seis: azimut de ciento cuarenta y tres grados, cuatro minutos, treinta y tres punto noventa y ocho segundos, distancia de treinta y tres punto noventa y siete metros; De la estación sesenta y seis al punto observado sesenta y siete: azimut de ciento cuarenta y tres grados, cuatro minutos, treinta y tres punto noventa y ocho segundos, distancia de treinta y tres punto noventa y siete metros; De la estación sesenta y siete al punto observado sesenta y ocho: azimut de ciento cuarenta y tres grados, cuatro minutos, treinta y tres punto noventa y ocho segundos, distancia de treinta y tres punto noventa y siete metros; De la estación sesenta y ocho al punto observado sesenta y nueve: azimut de ciento cuarenta y tres grados, cuatro minutos, treinta y tres punto noventa y ocho segundos, distancia de treinta y tres punto noventa y siete metros; De la estación sesenta y nueve al punto observado sesenta: azimut de ciento cuarenta y tres grados, cuatro minutos, treinta y tres punto noventa y ocho segundos, distancia de treinta y tres punto noventa y siete metros; De la estación sesenta al punto observado sesenta y uno: azimut de ciento cuarenta y tres grados, cuatro minutos, treinta y tres punto noventa y ocho segundos, distancia de treinta y tres punto noventa y siete metros; De la estación sesenta y uno al punto observado sesenta y dos: azimut de ciento cuarenta y tres grados, cuatro minutos, treinta y tres punto noventa y ocho segundos, distancia de treinta y tres punto noventa y siete metros; De la estación sesenta y dos al punto observado sesenta y tres: azimut de ciento cuarenta y tres grados, cuatro minutos, treinta y tres punto noventa y ocho segundos, distancia de treinta y tres punto noventa y siete metros; De la estación sesenta y tres al punto observado sesenta y cuatro: azimut de ciento cuarenta y tres grados, cuatro minutos, treinta y tres punto noventa y ocho segundos, distancia de treinta y tres punto noventa y siete metros; De la estación sesenta y cuatro al punto observado sesenta y cinco: azimut de ciento cuarenta y tres grados, cuatro minutos, treinta y tres punto noventa y ocho segundos, distancia de treinta y tres punto noventa y siete metros; De la estación sesenta y cinco al punto observado sesenta y seis: azimut de ciento cuarenta y tres grados, cuatro minutos, treinta y tres punto noventa y ocho segundos, distancia de treinta y tres punto noventa y siete metros; De la estación sesenta y seis al punto observado sesenta y siete: azimut de ciento cuarenta y tres grados, cuatro minutos, treinta y tres punto noventa y ocho segundos, distancia de treinta y tres punto noventa y siete metros; De la estación sesenta y siete al punto observado sesenta y ocho: azimut de ciento cuarenta y tres grados, cuatro minutos, treinta y tres punto noventa y ocho segundos, distancia de treinta y tres punto noventa y siete metros; De la estación sesenta y ocho al punto observado sesenta y nueve: azimut de ciento cuarenta y tres grados, cuatro minutos, treinta y tres punto noventa y ocho segundos, distancia de treinta y tres punto noventa y siete metros; De la estación sesenta y nueve al punto observado sesenta: azimut de ciento cuarenta y tres grados, cuatro minutos, treinta y tres punto noventa y ocho segundos, distancia de treinta y tres punto noventa y siete metros; De la estación sesenta al punto observado sesenta y uno: azimut de ciento cuarenta y tres grados, cuatro minutos, treinta y tres punto noventa y ocho segundos, distancia de treinta y tres punto noventa y siete metros; De la estación sesenta y uno al punto observado sesenta y dos: azimut de ciento cuarenta y tres grados, cuatro minutos, treinta y tres punto noventa y ocho segundos, distancia de treinta y tres punto noventa y siete metros; De la estación sesenta y dos al punto observado sesenta y tres: azimut de ciento cuarenta y tres grados, cuatro minutos, treinta y tres punto noventa y ocho segundos, distancia de treinta y tres punto noventa y siete metros; De la estación sesenta y tres al punto observado sesenta y cuatro: azimut de ciento cuarenta y tres grados, cuatro minutos, treinta y tres punto noventa y ocho segundos, distancia de treinta y tres punto noventa y siete metros; De la estación sesenta y cuatro al punto observado sesenta y cinco: azimut de ciento cuarenta y tres grados, cuatro minutos, treinta y tres punto noventa y ocho segundos, distancia de treinta y tres punto noventa y siete metros; De la estación sesenta y cinco al punto observado sesenta y seis: azimut de ciento cuarenta y tres grados, cuatro minutos, treinta y tres punto noventa y ocho segundos, distancia de treinta y tres punto noventa y siete metros; De la estación sesenta y seis al punto observado sesenta y siete: azimut de ciento cuarenta y tres grados, cuatro minutos, treinta y tres punto noventa y ocho segundos, distancia de treinta y tres punto noventa y siete metros; De la estación sesenta y siete al punto observado sesenta y ocho: azimut de ciento cuarenta y tres grados, cuatro minutos, treinta y tres punto noventa y ocho segundos, distancia de treinta y tres punto noventa y siete metros; De la estación sesenta y ocho al punto observado sesenta y nueve: azimut de ciento cuarenta y tres grados, cuatro minutos, treinta y tres punto noventa y ocho segundos, distancia de treinta y tres punto noventa y siete metros; De la estación sesenta y nueve al punto observado sesenta: azimut de ciento cuarenta y tres grados, cuatro minutos, treinta y tres punto noventa y ocho segundos, distancia de treinta y tres punto noventa y siete metros; De la estación sesenta al punto observado sesenta y uno: azimut de ciento cuarenta y tres grados, cuatro minutos, treinta y tres punto noventa y ocho segundos, distancia de treinta y tres punto noventa y siete metros; De la estación sesenta y uno al punto observado sesenta y dos: azimut de ciento cuarenta y tres grados, cuatro minutos, treinta y tres punto noventa y ocho segundos, distancia de treinta y tres punto noventa y siete metros; De la estación sesenta y dos al punto observado sesenta y tres: azimut de ciento cuarenta y tres grados, cuatro minutos, treinta y tres punto noventa y ocho segundos, distancia de treinta y tres punto noventa y siete metros; De la estación sesenta y tres al punto observado sesenta y cuatro: azimut de ciento cuarenta y tres grados, cuatro minutos, treinta y tres punto noventa y ocho segundos, distancia de treinta y tres punto noventa y siete metros; De la estación sesenta y cuatro al punto observado sesenta y cinco: azimut de ciento cuarenta y tres grados, cuatro minutos, treinta y tres punto noventa y ocho segundos, distancia de treinta y tres punto noventa y siete metros; De la estación sesenta y cinco al punto observado sesenta y seis: azimut de ciento cuarenta y tres grados, cuatro minutos, treinta y tres punto noventa y ocho segundos, distancia de treinta y tres punto noventa y siete metros; De la estación sesenta y seis al punto observado sesenta y siete: azimut de ciento cuarenta y tres grados, cuatro minutos, treinta y tres punto noventa y ocho segundos, distancia de treinta y tres punto

Carlos Noé Hernández Reyes, María Reginalda Hernández Reyes, Luis Rolando Hernández Reyes, María Herlinda Hernández Reyes, Ricardo Andino Hernández Reyes, y Edilio Janeth Hernández Reyes, y Zoila Angelica Hernández Reyes, solicitan radicar proceso sucesorio intestado extrajudicial, causante Felipe Hernández Muertos, señalado, 17/10/2022, a las 16:30 horas, citando interesados en 19 calle 15-30 zona 10, Guatemala, 26/9/2022. Alfonso Ramírez Marroquín, Notario colegiado 18852.

Maria Alejandra Canel Chicol, radicó proceso sucesorio intestado extrajudicial, padre Julián Canel Borar; junta herederos 28/10/2022, 10:30 horas. Efectos legales hace publicación. Guatemala 23-9-2022. -Notaria. Juana Cecilia Cruz Ovando col. 10341; 0 calle 5-75, zona 10 allos de san Jacinto A 503 Mixco, Guatemala

(257583-2)-29-sep-6-13-oc1

A mi oficina profesional en 12 calle, 9-61 "A" Zona 1, Guatemala, acudió Margarita del Rosario Martínez Chimali, solicitando radicar Proceso Sucesorio Intestado Extrajudicial de Ricardo Chimali Ramírez. Señalando JUNTA DE HEREDEROS para el 21/10/2022, 11:00 horas en esta oficina. Interesados presentarse. Guatemala, 26/09/2022. Lic. Miquel Enrique Lux García, Abogado y Notario. Col.8828

(257604-2)-29-sep-6-13-oc1

BRYAN MOISÉS RAMÍREZ MORALES, OLGA VANESSA RAMÍREZ MORALES y BRYAN MOISÉS RAMÍREZ MORALES, radicaron Procesos Sucesorios Intestados Extrajudiciales de JOSÉ DANIEL RAMÍREZ JIMÉNEZ y OLGA LIDIA MORALES GIL DE RAMÍREZ. Junta de herederos el 28 DE OCTUBRE DE 2022, diez horas empunto, en 22 avenida "A" 00-27 zona 15 Vista Hermosa II, Ciudad de Guatemala. 23 de septiembre de 2022. Licda. Miriam Ruth Arcecs Mota, Notaria, colegiada 32,488.

(257601-2)-29-sep-6-13-oc1

JUAN FRANCISCO BARILLAS LEMUS y ALMA AMÉRICA BARILLAS LEMUS actúan a través de su Mandatario la Abogada Aura Maritza Martínez Guerra, requiriendo los servicios de la Infancia Notaria, radicaron ante mis oficinas notariales Proceso Sucesorio Testamentario Extrajudicial de JOSÉ RODOLFO BARILLAS NAVAS, señalándose para JUNTA DE HEREDEROS el 28/10/2022 a las 15:00 hrs. en Calz. Sn. Juan 11-83, Of. 6, 2do. Niv. Col. Monte Real, Z. 4, Mixco, Guatemala. Citándose a quien tenga interés en el asunto. Guatemala 19 de septiembre de 2022. Licda. Wendi Zafani Solórzano Hernández de Monjes, Abogada y Notario. Col. 21,810

(257607-2)-29-sep-6-13-oc1

LILIAN LORENA MEDINA CIFUENTES, en su calidad de Cónyuge Supérstite, radicó ante mis oficinas notariales el proceso sucesorio extrajudicial intestado de José Daniel Morales Fernández, para la Junta de Herederos se señala audiencia el día 17 DE OCTUBRE DE 2022 a las 10:00 HORAS en la en el Bufete Popular de la Universidad Rafael Landívar ubicado en la trece Calle, dos guion setenta tres, zona uno de esta ciudad, citándose a quienes tengan interés en la mortual. Guatemala 26 de septiembre de 2022. Licda. Nidia Lisseth Sánchez Aquino. Abogada y Notaria Colegiada 6371.

(257633-2)-29-sep-6-13-oc1

KEVIN URIEL RAMÍREZ (único apellidado), radico sucesorio intestado extrajudicial de: ALBA MARINA RAMÍREZ CHOC. Junta de herederos 15 de octubre de 2022, once horas, Avenida Reforma 1-90 zona 9, Torre Masval, nivel 12, oficina 1207, Guatemala; Guatemala 4 de agosto de 2022. JUAN GABRIEL LÓPEZ HERREIRA Notario. Col. 29341.

(257630-2)-29-sep-6-13-oc1

ALEXANDER ESAU URRUTIA PALACIOS, radicó ante mí, el Proceso Sucesorio Intestado de SALVADOR DE JESÚS URRUTIA CÁCERES, junta de herederos 25 de octubre 2022 a las 15:00 horas, en la 8ª. Ave entre

11 y 12 calles. Puerto Barrios, Izabal. Cito a los que tengan interés. Carlos Fernando Morquín Pérez, Notario, Col. 29529.

(257626-2)-29-sep-6-13-oc1

Elliott Giovanni Antillón Milian radica proceso sucesorio testamentario extrajudicial de Werner Eduardo Antillón Pérez. Junta herederos 28/10/2022 Hr 10:00 en 12 C. 1-25 z. 10, Ed. Géminis Diez, Of. 913 Guatemala, Guatemala. Cito interesados en la mortual, Guatemala 26/08/22. Lic. María Sujeiry Guzmán Duarte. Notaria. Col. 5050.

(257623-2)-29-sep-6-13-oc1

ISABEL MARTIN VÁSQUEZ, radicó proceso sucesorio Intestado extrajudicial de: JUAN MARTÍN GÓMEZ, Junta de herederos el día 25 de octubre 2022, 10:00 horas en 7ma. Av. 15-13 2do. Nivel, Of. 21 zona 1, Edificio Ejecutivo, ciudad, Cito a interesados. Guatemala, 26 de septiembre de 2022. Lic. Vidal Ixcoy Vasquez. Notario. Col. 23236

(257616-2)-29-sep-6-13-oc1

JOSÉ LUIS HERNÁNDEZ PÉREZ, radicó proceso sucesorio Intestado extrajudicial de: MARÍA GRACIELA PÉREZ TURCIOS, Junta de herederos el día 24 de octubre 2022, 10:00 horas en 7ma. Av. 15-13 2do. Nivel, Of. 21 zona 1, Edificio Ejecutivo, ciudad, Cito a interesados. Guatemala, 26 de septiembre de 2022. Lic. Vidal Ixcoy Vasquez. Notario. Col. 23236

(257615-2)-29-sep-6-13-oc1

Noelia Carolina Rodas García en ejercicio de la patria potestad y representación de hijos menores Maylee Alexandra Contreras Rodas y Heiderin Joshua Contreras Rodas, radicó ante mí proceso sucesorio extrajudicial intestado de Giovanni Evarado Contreras Pérez. Junta de herederos 21 de octubre del 2022, a las 12:20 horas, Bufete Popular Universidad Rafael Landívar 13 calle 2-73, zona 1 Guatemala. 26 de septiembre de 2022. Lic. Christopher Nazoreno Calderón Guzmán. Notario. Col. 26,523.

(257610-2)-29-sep-6-13-oc1

Ante mis oficinas notariales, los señores: KAREN LISSET ARCHILA JUÁREZ, LILIAN JUDITH ARCHILA JUÁREZ, GRACIELA JANETH ARCHILA JUÁREZ, UVEN ESTUARDO ARCHILA JUÁREZ y MYNOR RAÚL ARCHILA JUÁREZ, radicaron el Proceso Sucesorio Intestado Extrajudicial de SILVIA JOSEFINA JUÁREZ DUQUE. Para la Junta de Herederos e Interesados, se fija el día 28 de octubre de 2022, a las 10:00 horas, en mi bufete ubicado en 17 avenida 19-70 zona 10 de esta ciudad, Edificio Torino, nivel 10, oficina 1011. Citándose para la misma, a los que tengan interés. Guatemala, 3 de octubre de 2022. Lic. Walfré Oswaldo Osorio Cortez, Abogado y Notario, Colegiado 18431.

(258277-2)-6-13-19-ocubre

Los señores Nery Fernando Leonardo Mansilla, Dennin Gabriel Leonardo De León y Fabián Andrés Leonardo De León; promovieron ante Mí el Proceso Sucesorio Extrajudicial Intestado de Doña MARIA EUGENIA DE LEÓN SOLANO, legalmente identificada como María Eugenia de León Solano de Leonardo, MARIA EUGENIA DELEÓN SOLANO DE LEONARDO, MARIA EUGENIA DE LEON SOLANO DE LEONARDO y María Eugenia Deleón Solano de Leonardo. Convoco a interesados a junta que se celebrará 28 octubre 2022, 11.00 horas, en 7ª. Avenida 9-34 zona 1, Ciudad. Guatemala 30 septiembre 2022. JORGE TELLO

PACHECO, Abogado - Notario, Colegiado 1121, Guatemala, C.A. (258274-2)-6-13-19-ocubre

Don Fermin Miguel Ajpop Tzic, por sí y como Mandatario de Luis Felipe Ajpop Tzic y Ernesto Raymundo Ajpop Tzic; y la Señora Benita Tzic García, por sí, promovieron Ante Mí el Proceso Sucesorio Extrajudicial Intestado de Don Raymundo Miguel Ajpop Aguilar. Convoco a interesados a junta que se celebrará 27 octubre 2022, 11.00 horas, en 7ª. Avenida 9-34 zona 1, Ciudad. Guatemala 30 septiembre 2022. JORGE TELLO PACHECO, Abogado - Notario, Colegiado 1121, Guatemala, C.A.

(258275-2)-6-13-19-ocubre

ERWIN ERNESTO LÓPEZ SALAZAR en calidad de Mandatario Especial con Representación de DAMARIS ZUCELL GUZMÁN BOBADILLA, radicó ante mí el sucesorio intestado extrajudicial de: CLARA INÉS LÓPEZ SALAZAR. Junta de herederos 31 de octubre de 2022, 10:00 horas en 45 Calle 19-40, zona 12, Centro Comercial Gran Portal Petapa. 3er. Nivel, local 305, ciudad de Guatemala. Cito a los que tengan interés. Dora Lissette Pérez Agustín. Notario. Col. 12,189.

(258273-2)-6-13-19-ocubre

MILTON RENE GONZALEZ CHINCHILLA Y DIANA MYRNA GONZÁLEZ CHINCHILLA DE LEAL radicaron ante mí el proceso sucesorio intestado extrajudicial de HUGO RENÉ GONZÁLEZ quien fue identificado legalmente como: Hugo René González, Hugo René González Juárez, Hugo René González J y Hugo René Gonzales. Junta de herederos: 24 de Octubre del 2022, 9:00 a.m., en la 4ta Calle 10-22 Z.3 Tactic, A.V. 26-09-2022 Licda. Vilma Leticia Alvarado Alvarez, Abogada y Notaria. Colegiada. 32,134

(258268-2)-6-13-19-ocubre

VERA GEORGINA PONCE QUEZADA DE SPITZKE e ISABEL PONCE QUEZADA DE RECINOS radicaron ante mí, Proceso Sucesorio Testamentario Extrajudicial de VERA ISABEL QUEZADA ACUÑA DE PONCE Junta de herederos 22 de octubre de 2022, a las 10:00 horas, en mi oficina jurídica ubicada en 15 avenida 24-35 zona 1 San Andresito La De Coy, Mixco, Guatemala. Cito a los que tengan interés en la mortual. Guatemala, 3 de octubre de 2022. Licda. Mima Nohehí Cabrera Cabrera, Abogada y Notaria, colegiada 30032.

(258267-2)-6-13-19-ocubre

Lester Alberto López Alvarado radicó ante mis oficinas notariales Proceso Sucesorio Intestado Extrajudicial de Argelia Alvarado Figueroa. La Junta de Herederos se fija para el 31/10/2022 a las 09:00 horas en 12 Calle 1-25 zona 10 de Guatemala oficina 607 torre sur Edificio Géminis 10. Se cita a todos los que se consideren con interés. Guatemala 30/09/2022. Lic. Julio Roberto Pineda García, Abogado y Notario, Colegiado 16638

(258264-2)-6-13-19-ocubre

BENITA REYES VICTORIO DE QUINONEZ Y ANA ORALIA QUINONEZ REYES radican ante mí, el Proceso sucesorio intestado extrajudicial de DEODORO QUINÓNEZ IBOY. Junta de herederos EL VEINTIUNO DE OCTUBRE DEL DOS MIL VEINTIDOS, nueve horas, en 3av. 4-88, zona 2 de San José Villa Nueva del Municipio de Villa Nueva del Departamento de Guatemala. Cito a los que tengan interés, Ciudad de Guatemala, tres de octubre del año

2022. Licda. "TELMA PATRICIA RODRIGUEZ ROA". Colegiada 30768 (258259-2)-6-13-19-ocubre

DAMARIS PAOLA SALVADOR MORALES, radicó ante mis oficinas notariales proceso sucesorio intestado extrajudicial de MANUEL SALVADOR SALVADOR. Para la junta de herederos se fija el 5 de noviembre de 2022, a las 15:00 horas, en mi oficina profesional, situado en 7ª. C. 4-48 Z. 1, Mixco, Guatemala. Cito a las personas que tengan interés, Ciudad de Mixco, 3 de octubre de 2022. Lic. Francisco Ricardo Álvarez Voldez, Abogado y Notario. Colegiado 9205.

(258256-2)-6-13-19-ocubre

EMMA GABRIELA TOBAR BLANCO, radica ante mí notario, Proceso Sucesorio Intestado Extrajudicial de JOSE GABRIEL TOBAR NAVAS, para Junta de herederos el 4 de noviembre del año 2022, a las 10:00 horas, en 4a calle. 4-170 zona 3, Chimaltenango. A los que tengan interés. Chimaltenango, 03 de octubre del 2022. Licda. Febe Jacobed Fuentes Andrade, col. 35,689.

(258254-2)-6-13-19-ocubre

A mi notaría se presentó ROSA YUCUTE REYES a radicar el proceso sucesorio Intestado Extrajudicial del causante ROLANDO YUCUTÉ REYES, para la Junta de Herederos e Interesados se señaló el 29 de octubre de 2022 a las 10:00 horas, en 6ª. Avenida 0-24 Zona 3 de Sumpungo, Sacatepéquez. Sumpungo, Sacatepéquez 03 de octubre de 2022. Lic. Edgar Augusto Sec Quexel, Notario, colegiado 11360.

(258252-2)-6-13-19-ocubre

Roció Guadalupe Solís Chacón, Evelyn Azucena Solís Godoy, Thelmy Elizabeth Solís Godoy y Rene Eluardo Solís Godoy, promueven ante mis oficinas notariales, diligencias voluntarias extrajudiciales del PROCESO SUCESORIO TESTAMENTARIO e INTOSTADO DE RENE ESTUARDO SOLIS OVALLE, junta de herederos el diez de noviembre del 2022 a las quince horas; en mi oficina profesional situada en: 6ª. Avenida 11-43 zona 1, de esta ciudad capital, edificio Panam, segundo nivel, oficina 203. Cito a los que tengan interés. CARLOS DIONISIO ALVARADO GARCÍA, Abogado y Notario. Colegiado 9824.

(258251-2)-6-13-19-ocubre

ULISES ORLANDO FLECHER, radico ante mis oficinas notariales proceso sucesorio intestado extrajudicial de OLIVIA FLECHER SANCHEZ. Para la junta de herederos se fija el veintiséis de octubre de 2022, a las 09:00 am en mi oficina profesional para efectos legales se hace publicación. Empleo a quienes se consideren con derecho a la mortual. Guatemala 29 de septiembre de 2022, JORGE MARIO DONIS RODRIGUEZ, Abogado y Notario, col. 23957. 1ra. Av. 4-69, z. 4 Villa Nueva. 3er nivel Tel. 5466-6500

(258289-2)-6-13-19-ocubre

GERBER OTONIEL CHUMIL REYES, NANCY KARINA CHUMIL REYES y SENAYDA ARACELY CHUMIL REYES, radicaron ante mí, el Proceso Sucesorio Intestado Extrajudicial de: GUMERCINDA REYES REYES, para la Junta de Herederos se fija el veintinueve de octubre del año dos mil veintidós, a las diez horas en mi Bufete Profesional ubicado en 3ª. Avenida 5-90 zona 1 Plaza Escobar, oficina 3, Escuintla, Escuintla. Cito a los que tengan interés. Escuintla, 3 de octubre del año dos mil veintidós. Edwin Paredes García, Abogado y Notario colegiado 17,849.

(258299-2)-6-13-19-ocubre

MIRNA ARACELY VÁSQUEZ URLÁ radica ante mí Proceso Sucesorio Intestado Extrajudicial de BLANCA ELISA URLÁ MARTÍNEZ, quien en vida también se identificaba como ELISA URLÁ, BLANCA ELISA URLÁ, ELISA URLÁ MARTÍNEZ, ELISA MARTÍNEZ, BLANCA ELISA MARTÍNEZ, BLANCA URLA MARTÍNEZ, BLANCA MARTÍNEZ y BLANCA URLA MARTÍNEZ. Junta de Herederos e interesados 20 octubre 2022, a las 11:00 a.m. Oficina Notarial 10 calle 0-17 zona 9, Guatemala, Guatemala. Victor Hugo Romeo Mejía Molina, Abogado y Notario. Col. 32206

(258287-2)-6-13-19-ocubre

GRACIELA DEL CARMEN CHUY CHIÁN, radicó ante mí el sucesorio intestado extrajudicial de: WILFRIDO GUILLERMO CHUY VALLADARES. Junta de herederos 25 de octubre de 2022, doce horas, en 2do ave. sur No. 39A "INTERIOR", Antigua Guatemala, Sacatepéquez, 3 de octubre de 2022. Lic. Christian David Camey Villatoro. Notario. Colegiado 27,668.

(258283-2)-6-13-19-ocubre

MARIA LUCRECIA MORALES MENDEZ, radicó Proceso Sucesorio Intestado Extrajudicial del causante: CELSO MORALES MENDEZ, Junta de Herederos 08 de noviembre 2022, 10:00 horas, en 12 calle 9-35 zona 1, Oficina 44 Ciudad de Guatemala. Lic. Rolando Nach Patzon, Abogado y Notario, Colegiado 19,527. Guatemala, 03-10-2022.

(258309-2)-6-13-19-ocubre

MARINA (único nombre) ELIAS MANZANARES, MARIA EUSEBIA ELIAS MANZANARES y BARTOLO (único nombre) ELIAS BARAHONA como legítimos herederos radicaron ante mis oficinas notariales proceso sucesorio intestado extrajudicial de PORFIRIO (único nombre) ELIAS BALLE, para junta de herederos se fija el 31 de octubre de 2022 a las 09:00 horas, en 3 Ave. 5-90 zona 1 Plaza Escobar Escuintla, Escuintla. Licda. Zucely Vioneth Cifuentes Delgado, Abogada y Notaria, Colegiado 14,832.

(258308-2)-6-13-19-ocubre

YARSEN Y NOHEMÍ MOLINA BARRIOS, radicó ante mis oficinas, proceso sucesorio intestado extrajudicial de su padre EDWIN EDUARDO MOLINA GONÓN. JUNTA DE HEREDEROS 11 noviembre 2022 15:00 horas bufete profesional Avenida Reforma 8-60 zona 9, oficina 904 torre uno, Guatemala, Guatemala. Efectos legales se hace esta publicación. LIC. JORGE MARIO SOLÓRZANO BRAN ABOGADO Y NOTARIO COLEGIADO 4170

(258305-2)-6-13-19-ocubre

MARILENA GARCÍA MENÉNDEZ DE ROMERO, radica sucesión intestada extrajudicial de JUAN MANUEL ROMERO DELGADO. Junta de herederos: el 28/10/2022, a las 17:00 horas, en 5ª. Ave. B-27, Col. Nueva Monterrat, z. 3, Mixco, Guatemala. Cito a quienes tengan interés. 03/10/2022. Carmen Lisseth Cifuentes León, Abogada y Notaria, Col. 10236.

(258304-2)-6-13-19-ocubre

MIRIAM YANETH PÉREZ LÓPEZ DE HIGUEROS y HUGO RENÉ PÉREZ LÓPEZ, radicaron Proceso Sucesorio Intestado Extrajudicial de sus padres RUFINO PÉREZ, conocido también con los nombres de RUFINO PEREZ SESAM, RUFINO PÉREZ S., RUFINO PÉREZ CESAN y RUFINO PÉREZ SESAN y de la causante MARIA ANTONIA LÓPEZ, señalándose Junta de Herederos para el JUEVES VEINTISIETE DE OCTUBRE DEL AÑO DOS MIL VEINTIDÓS, A LAS CATORCE

HORAS, en la 29 Avenida 31-47 zona 5, Apartamento B, Ciudad de Guatemala. Licda. YOLANDA NINETTE GUEVARA SOLÓRZANO, Abogada y Notario. Colegiado Activo 6885.

(258294-2)-6-13-19-ocubre

Requerido por DALILA REBECA PÁIZ GARCÍA, radiqué proceso sucesorio extrajudicial intestado del señor NERY DANILO SANDOVAL Y SANDOVAL. Junta de herederos 10 de diciembre 2022; 10:00 horas, en 1ª. Calle 4-61 zona 2, El Progreso, Jutiapa, 20/09/2022. Edgar Rudy Rodríguez Gudiel. Notario. Colegiado 5081.

(258296-2)-6-13-19-ocubre

Requerido por Anabela Patricia Esquivel Contreras; y sus hijos menores de edad Kevin Abraham Montoya Esquivel y Cristian Adolfo Montoya Esquivel; radiqué proceso sucesorio extrajudicial intestado de Arnaldo Montoya Najarro. Junta de herederos 30 de octubre de 2022; 10:00 horas, 1ª. C. 4-61 z. 2, El Progreso, Jutiapa, 27/09/2022. Edgar Rudy Rodríguez Gudiel. Notario. Colegiado 5081.

(258295-2)-6-13-19-ocubre

Ante mí Luis Arturo Quinónez Gil, Colegiado, 12,169, AGUSTÍN IXPATÁ CAJON y VICTORINA COLOCH TECU DE XPATA, radican Proceso Sucesorio Intestado Extrajudicial de GILMER MOISES IXPATÁ COLOCH, señalándose el 14 del 11 del 2022, a las 11:00 AM, para la Junta de Herederos la oficina ubicada en 2avª A-130 Col. Mil Ilusión 1, Amatitlán, Guatemala

(258307/258485-2)-13-19-27-oc1

MARIA MORALES XON, JOSÉ, CRISTIAN OSWALDO, CARLOS, CÉSAR AUGUSTO, EDGAR y SERGIO DE APELLIDOS MORALES MORALES, tramitan Sucesorio Intestado Extrajudicial de JUAN MORALES SET. Se señala audiencia para Junta de Herederos e interesados el 26-10-2022, a las 10 horas, en 10 av. 0-15 La Florida, z.19 Guatemala. Lic. Juan Domingo Fuentes García. Notario. Colegiado No. 22641.

(258318-2)-6-13-19-ocubre

A mi oficina profesional ubicada en la 19 calle 31-30 zona 7 Villa Linda III de esta ciudad se presentará "RONICA DE JESUS SILVESTRE", a solicitar se señale día y hora para la celebración de la junta de herederos dentro del proceso sucesorio testamentario extrajudicial de la causante JOSEFA SAZO SANTIZO. Para el efecto la junta de herederos se señaló para el día 05 de noviembre de 2022 a las diez horas en mi oficina profesional, dirección ya citada. Para los efectos legales se hace la presente publicación. Guatemala 03 de octubre de 2022. Lic. ELISEO HUMBERTO SOLIS MUÑOZ, Abogado y Notario. Colegiado 20314.

(258310-2)-6-13-19-ocubre

JENNIFER ELIZABETH VILLAGRÁN TORRES, ERICK JOSUÉ VILLAGRÁN TORRES y JOSÉ PABLO VILLAGRÁN TORRES, radicaron ante mis oficinas notariales PROCESO SUCESORIO TESTAMENTARIO EXTRAJUDICIAL DE LILIAN ELIZABETH TORRES RUBIO. Para la junta de herederos se fija el cinco de noviembre del año dos mil veintidós a las dieciséis horas, en mi oficina profesional situada en la sexta avenida tres guion cuarenta y siete, zona nueva, Edificio Plaza Dorado, tercer nivel, oficina once, Guatemala ciudad. Guatemala, tres de octubre del año dos mil veintidós. Lic. Jose Fernando Monzón Vásquez Abogado y Notario Colegiado 23432

(258327-2)-6-13-19-ocubre

INTESTADO No. 19006-2022-00501/Of. 4^a. NOT. 2^a. LIDIAN ELIZABETH SOSA BUEZO, radica Proceso Sucesorio Judicial Intestado del causante OSCAR HUMBERTO SOSA Y SOSA; este juzgado señaló audiencia Junta de Herederos día 19-10-2022, 9:00 horas; ctese quienes tengan interés mutuo. Efectos legales, publíquese. Sra. Jdo. 1^a. Instancia Civil y Económico Coactivo, Zacapa, 23-09-2022. LCDA. ELKA JULISSA LEMUS MARTINEZ SECRETARIA

(257597-2)-29-sep-6-13-oct

Jairo Omar Lima Campos, Alvin Josué Lima Campos y Uldis Elizabeth Lima Campos, en nombre propio radican Proceso Sucesorio Intestado Extrajudicial de Rigoberto Lima Aguilar. Junta de herederos el 28 de octubre de 2022, a las 09:00 horas, en 2^a. Avenida, 3-18, Zona 4, Sanarate, El Progreso, Guatemala, Guatemala. Judith Gudiel Morales, [26858]. Abogada y Notaria.

(258315-2)-6-13-19-octubre

FLOR DE MARIA HERNANDEZ DE LEON, radica Proceso Sucesorio Intestado Extrajudicial de JULIO PEREZ MORATAYA, Junta Herederos 11 horas 21/10/2022 en 7 Av. 6-53 z. 4 Of. 51 Municipio y Departamento Guatemala. Cto interesados. Guatemala 30/09/2022. NOEMI AMBROCIO MENCHU Abogada y Notaria Col. 16001.

(258313-2)-6-13-19-octubre

Leticia Yesica Juárez Ramírez cambia su nombre por Jessica Juárez Ramírez, a través de mandatario. Oposición quienes se consideren afectados presentarse en Sta. Calle 2-06 zona 2, Coatepeque, Quetzaltenango. 30-09-2022. Lisbeth Magdalí Macario de León de Chuc, NOTARIA, Col. 23,675. Cel. 5439-8138.

(258753-2)-13-27-oct-11-nov

JUAN ROSARIO LOPEZ GONON solicita cambio de nombre por JUAN ALEJANDRO LOPEZ GONON Para efectos legales se hace esta publicación. Oposición 13 avenida 7-08 zona 1. Quetzaltenango, 8 de octubre 2022. Licda. Ericka Gabriela Bormas Echeverría, Abogada y Notaria. Colegiado 9807

(257745-2)-13-27-oct-11-nov

ELI ARADO BOLVITO solicita cambio de nombre de su mandante JOSÉ LUIS ALVARADO BOLVITO por el de ELIEL ALVARADO BOLVITO, emplazo a quienes se consideren perjudicados en 3^a. Calle 6-98 zona 1, Barrio el Centro, Salamá, Baja Verapaz, 7 de octubre de 2022. Lic. Rogelio Rodríguez Sis, Abogado y Notario, Colegiado 11835.

(258769-2)-13-27-oct-11-nov

JACINTO DAVID JONATAN GUZMAN GUZMAN y MARTA LORENA DE LEON RAMIREZ DE GUZMAN, identificados legalmente, solicitan CAMBIO DE NOMBRE del menor JUAN WILLIAM SHARIGAN GUZMAN DE LEON por el de JUAN WILLIAM DAMIAN GUZMAN DE LEON. Puede formalizarse oposición por quienes se crean perjudicados en Cantón Jactel, Zona 5 Santa María Nebaj, El Quiché, 04-10-2022. LIC. BENITO FAUSTINO CEDILLO RIVERA. Abogado y Notario. Colegiado 35,553.

(258765-2)-13-27-oct-11-nov

Victor Manuel Güit Güit y Diego Rosita Vásquez Castro de Güit. SOLICITAN CAMBIO DE NOMBRE de su hijo KEITY MEITO UICES GÜIT VÁSQUEZ por UICES EMANUEL GÜIT VÁSQUEZ, pueden oponerse interesados en: 2^a. Av. 3-10 Z. 4,

San Juan Ostuncalco, Quetzaltenango. Notario: Luis Alexander Romero Méndez. Col. 29,315. 05-10-2022. (257752-2)-13-27-oct-11-nov

BUFETE POPULAR DE LA UNIVERSIDAD RAFAEL LANDIVAR, CAMPUS SAN ALBERTO HURTADO S.J. DE QUETZALTENANGO. Calle Rodolfo Robles 19-24 zona 3, Edificio Plaza Esmeralda Tercer Nivel del municipio de Quetzaltenango, departamento de Quetzaltenango. Se presentó Santa María Tzunún Sapón a iniciar Diligencias Voluntarias Extrajudiciales de Cambio de Nombre y solicita cambio de nombre, por el de LUCIA MARIA TZUNUN SAPON, se emplaza a quienes se consideren perjudicados, pudiendo formalizar oposición conforme la ley. Quetzaltenango, 21 de septiembre de 2022. Lic. SAUL ARMANDO MARTINEZ COYOY, Abogado y Notario, Colegiado 27,338. (257749-2)-13-27-oct-11-nov

Gilibardo Vásquez López, solicita el Cambio de Nombre de su menor hijo MATHUS TADEO VÁSQUEZ BARTOLÓN, por el de ANTHONY MATEO VÁSQUEZ BARTOLÓN. Para efectos de oposición hácese esta publicación. Malacatán, San Marcos, 10 de octubre del año de 2022. Licda. Gabriella de los Angeles López Juárez. Abogada y Notario. Col. 31,264. (258782-2)-13-27-oct-11-nov

CLAUDIA LORENA REYES DE JESÚS, solicita el cambio de nombre de su menor hijo MARIANA CAMILA CAAL REYES por el de: MARIANA CAMILA REYES DE JESÚS, para efectos de oposición se hace la presente publicación. San Miguel Chicaj, B. V., 4 de octubre de 2022. Lic. José Ismael Ixpaté Ac. Abogado y Notario. (258790-2)-13-27-oct-11-nov

A mi notaria en 8^a. Calle 4-83 Monserrat 2, Zona 4, Mixco, Guatemala, comparece: Cereñito Vásquez López, y solicita cambio de su nombre por el de: Fernando Vásquez López. Interesados formalizar oposición. Guatemala, 10/10/2022. Lic. Edilmar Marzariégoz Vásquez. Col. 6776. (258796-2)-13-27-oct-11-nov

A mi Oficina 8^a. Avenida 12-29 Z. 1, se presentó Lidia Yesenia Quan de Vila, a solicitar el cambio de su nombre por el de: Lidia Yesenia Quan Devilla, opóngase quien se considere perjudicado, Guatemala, 10 de octubre de 2022. Licda. Ruth Emilia Alvarado España, Notaria. Colegiado: 6140. (258800-2)-13-27-oct-11-nov

FRANCISCA GULAX, inicio ante mis oficinas notariales diligencias voluntarias de declaratoria de ausencia de su conyugue JOSÉ TOL CHAVELAN, con el objeto de solicitar posteriormente la muerte presunta del presunto ausente y convoco a quienes se consideren con derecho a representarlo a mi oficina profesional, situada en la 12 calle 1-17 zona 3 de esta ciudad, departamento de Guatemala, Guatemala 22 de julio de 2022. Lic. Jaime Eduardo Ajiatas, Abogado y Notario. Colegiado 4,138. (258809-2)-13-27-oct-11-nov

GRISHA MIROSLAVA ALVARADO LOPEZ a través de su Mandatario Especial con Representación JOHAN MICHAEL URRUTIA ALVARADO solicita cambio de nombre por el de GRISHA MIROSLAVA ALVARADO LOPEZ para efectos legales se hace publicación. Emplazo a quienes se consideren afectados presentarse a este Notario.

Guatemala 5 de septiembre de 2022. Licenciada OLGA LUCINDA LOPEZ GRAMAJO Abogada y Nota-

ria 16 avenida A 1-38 zona 6 Colegiado 6994. (255263/256158-2)-14-29-sep-13-oct

IRIS ANABELLA BERRIOS ESTRADA, compareció a mi oficina jurídica ubicada en la 2da. Calle 5-18 zona 1, de esta ciudad de Chiquimula, solicitando su cambio de nombre por el de: IRIS ANABELLA ALDANA ESTRADA por lo que se emplaza a los interesados que deseen oponerse. Para los efectos de ley se hace la presente publicación. Chiquimula, 19 de septiembre del 2022. Licda. Carolina Luisa Margarita Ramírez Pazos, Abogada y Notaria. Col.8478. (257542-2)-29-sep-13-27-oct

KARLA BLANCA MARIA JACINTO MENÉNDEZ, inició ante mis oficinas notariales diligencias de jurisdicción voluntaria de declaratoria de ausencia de los señores WERNER OSBEUN GRANADOS PINTO Y KARLA JOHANNA GARCÍA DE LA CRUZ DE GRANADOS. Cito a los presuntos ausentes y convoco a quienes se consideren con derecho a representarlos a mi oficina profesional ubicada en la 15 avenida y 2da. Calle A-14-71 de la zona una, Chiquimula, Chiquimula 28 de febrero de 2022. Lic. Henry Alexander Leonardo Marroquín. Colegiado 13344. (257550-2)-29-sep-13-27-oct

Ana Cruz Pedro López, solicita cambio de nombre por Ana Rocío López López. Oposiciones en 6^a. Calle 8-40 zona 1, Huehuetenango. Huehuetenango, 22 de septiembre del 2022. Lic. Gilberto Enrique Villatoro Agustín. Notario. Colegiado: 8,366. Teléfono: 46327109. (257571-2)-29-sept-13-27-oct

Mellora Andrea Mateo Pedro, solicita cambio de nombre por Mely Andrea Mateos Pérez. Oposiciones en 6^a. Calle 8-40 zona 1, Huehuetenango. Huehuetenango, 16 de agosto del 2022. Lic. Gilberto Enrique Villatoro Agustín. Notario. Colegiado: 8,366. Teléfono: 46327109. (257570-2)-29-sept-13-27-oct

En 1ra. Calle 4-02 zona 1 Bo. La democracia Jalapa, se presentó el señor JOSÉ DOMINGO SARCENO HERNÁNDEZ, a solicitar su CAMBIO DE NOMBRE por el de JOSÉ SARCENO HERNÁNDEZ. Por oposición de quienes se consideren perjudicados. Jalapa, 26 septiembre 2022. Lic. MYNOR STUARDO HERNÁNDEZ MÉNDEZ. Notario, J172. (257558-2)-29-sept-13-27-oct

A mi oficina profesional se presentó VICTOR MANUEL ARGUETA CHÁVEZ quien solicita el CAMBIO DE NOMBRE para adoptar el nombre de VICTOR MANUEL ARGUETA VONKAENEL CHÁVEZ. Se puede formalizar oposición por quienes se consideren perjudicados por el cambio de nombre en mi oficina profesional ubicada en Avenida La Reforma uno guión cincuenta, zona nueve, Edificio El Reformador, nivel octavo, oficina un mil ciento una guión A, Guatemala, Guatemala. JUAN PABLO ALMAZÁN MELGAR, Abogado y Notario, colegiado No. 36246. (257589-2)-29-sep-13-27-oct

Tomasa Rosenda Mejía Bravo, solicita cambio de su nombre, por ELISA ABIGAIL MEJIA BRAVO, interesados presentar oposición en 7^a. Avenida 14-12 zona 1, Ciudad de Guatemala. Notario Adolfo Solís Escalante. Col. 5983. (257606-2)-29-sep-13-27-oct

OSMAN MARCELINO HERNÁNDEZ MORATAYA solicita cambio de nombre por el de OSMAN MARCELINO SANTOS HERNÁNDEZ MO-

RATAYA. Oposición por quienes se consideren perjudicados. Guatemala 26/09/2022. Licda. Jessica Martínez Abogada y Notaria colegiada 9,767. 6to. Av. 0-60, Torre II, oficina 808, Z. 4 Ciudad Guatemala. (257603-2)-29-sep-13-27-oct

A mi Bufete profesional ubicado: Diagonal tres cuatro guion cero nueve zona uno, ciudad de Quetzaltenango, se presentó: DERIK HUMBERTO CARRETO HERNÁNDEZ, solicitando el cambio de su nombre; por el de DERIK HUMBERTO RODRIGUEZ HERNÁNDEZ. Perjudicados pueden oponerse. Quetzaltenango 20-9-2022. Lic. Carlos Humberto Alvarez Nimaluj, Notario. Col. 10550. (257597-2)-29-sep-13-27-oct

A mi oficina en Av.Reforma 12-01 z.10 Reforma Montúlur 1700, Guatemala se presentaron JULIO CÉSAR RUBIO CORTÉZ Y GABRIELA LORENA MAYÉN CALENTI, a solicitar CAMBIO DE NOMBRE de su hijo SOPHIA ALEJANDRA RUBIO MAYÉN por el de SOPHIA RUBIO MAYÉN. Puede formalizar oposición. Guatemala, 13 de septiembre de 2022. Licda. MARIANA GABRIELA BARILLAS GALLIANO, Col.16,941 (257627-2)-29-sep-13-27-oct

REMATES

Ejecución en Via de Apremio 01163-2022-00239 Of. 4^a. Not.4^a. Este juzgado señaló audiencia para el día TRES DE NOVIEMBRE DEL AÑO DOS MIL VEINTIDÓS a las NUEVE HORAS, para la venta en pública subasta de los Derechos de posesión contenidos en el acta número diez guion dos mil doce, a folio ciento treinta y ocho, con fecha dieciséis de febrero del dos mil doce, del libro de Inscripciones de Derechos de Posesiones e Hipotecas de la Municipalidad del municipio de Jocoten, del departamento de Chiquimula, consistente en los derechos de posesión de un terreno urbano que se encuentra ubicado en Barrio el Cementerio, de la jurisdicción municipal de Jocoten, del departamento de Chiquimula, la que tiene una extensión superficial de ciento noventa y cinco punto veinte metros cuadrados y que se localiza dentro de las siguientes medidas y colindancias: NORTE: Mide ocho metros, colinda con herederos de Reyna Consuelo Méndez; SUR: Mide ocho metros colinda con servidumbre de paso y Manuel Marroquín; ORIENTE: Mide veinticuatro punto cuarenta metros colinda con William Galván Sandoval; y PONIENTE: Mide veinticuatro punto cuarenta metros colinda con Mynor Marroquín. DESMEMBRACIONES: ninguna ANOTACIONES PREVENTIVAS: ninguna. LIMITACIONES: No tiene. GRAVAMENES HIPOTECARIOS: Únicamente el que motiva la presente ejecución promovida por Banco de Desarrollo Rural, Sociedad Anónima por medio de su representante a nombre de la ejecutada sobre los derechos de posesión del citado inmueble, por la cantidad de sesenta y dos mil seiscientos setenta y cuatro quetzales con treinta y tres centavos, en concepto de capital, más intereses y costas procesales, y sobre ello se aceptarán las posturas por el día del remate. Y para los efectos legales se hace la presente publicación de conformidad con los datos que aparecen en las certificaciones municipales que obran en autos. En la ciudad de Guatemala, el cuatro de octubre del año dos mil veintidós. JUZGADO DÉCIMO TERCERO DE PRIMERA INSTANCIA DEL RAMO CIVIL. Jorge Alejandro Alvarado Ochoa. Secretario. (258751-2)-13-19-27-octubre

EjecutivoNo.13003-2021-00491 Of. 2^a. Este Juzgado señaló audiencia de remate para el 08/11/2022 a las 13:00 horas, para venta en pública subasta de la finca rústica número 2692 folio 192, libro 6E de Huehuetenango, ubicada en Segundo Carrizal zona tres, del municipio y departamento de Huehuetenango, con extensión superficial de 103.44 mts2. Mide y linda: NORTE: 11.55 mts., con Ilda Lorena Martínez; SUR: 11.50 mts., con Ingrida Martínez, calle de por medio; ORIENTE: 8.60 mts., con Edgar Alva Escobedo, calle de un metro de ancho de por medio; y PONIENTE: 9.35 mts., con Orlando Martínez, tiene transcrita una servidumbre de conducción de energía eléctrica que soporta en su segunda inscripción de derechos reales. Base del remate Q.64,400.00 más intereses y costas procesales, es en deber a la ejecutada Cooperativa de Ahorro y Crédito "La Inmaculada Concepción", Responsabilidad Limitada, a través de su representante legal. En autos no constan más gravámenes que el que motiva la presente ejecución. Para efectos de ley, se hace la presente publicación. Juzgado de Primera Instancia Civil y Económico Coactivo. Huehuetenango 06/10/2022. MARIO HECTOR LOPEZ CALMO, SECRETARIO. (258756-2)-13-19-27-octubre

E.V.A. 01049-2022-00079 Of. 3^a. Este Juzgado señaló audiencia el DÍECIOCHO DE OCTUBRE DEL AÑO

DOS MIL VEINTIDÓS a las DIEZ HORAS CON TREINTA MINUTOS, para la venta en pública subasta del bien inmueble inscrito en el Registro General de la Propiedad de la Zona Central al número TRES MIL DOSCIENTOS CUARENTA Y CINCO, FOLIO DOSCIENTOS CUARENTA Y CINCO, LIBRO SESENTA Y SIETE E DE GUATEMALA. Finca urbana consistente en Lote número Seis, Manzana Dos, Sector Dos de la Litolificación Guatel Villa Nueva, ubicada en el municipio de Villa Nueva, departamento de Guatemala, de CIENTO DOCE PUNTO CINCUENTA METROS CUADRADOS. Medidas y colindancias: NORTE: Siete punto cincuenta metros con tercera calle "A"; SUR: Siete punto cincuenta metros, con Lote Cinco; ESTE: Quince punto cero metros con Lote Tres y Cuatro; OESTE: Quince punto cero metros con Lote Ocho. DERECHOS REALES: Inscripción número Diez: De conformidad con Declaración Jurada del ejecutado se hace constar que la ubicación del presente inmueble es: Tercera Calle A, una guion diecinueve, Zona Diez, Villa Nueva, Guatemala. SERVIDUMBRES: Ninguna. ANOTACIONES PREVENTIVAS: Ninguna. HIPOTECAS VIGENTES: Número Uno y es la que motiva la presente ejecución promovida por Cooperativa Integral de Ahorro y Crédito "Innovación Continua", Responsabilidad Limitada a través de su Mandatario Especial Judicial con Representación, para obtener el pago de CIEN MIL QUETZALES, en concepto de capital, más intereses y costas procesales y sobre ello se aceptarán las posturas para el día del remate. Se hace constar que al bien inmueble antes identificado no le aparecen más anotaciones, de conformidad con la certificación del Registro General de la Propiedad de la Zona Central de fecha dieciocho de julio de dos mil veintidós. Y para los efectos legales se hace la presente publicación. Guatemala, veintidós de septiembre de dos mil veintidós. Juzgado Sexto Pluripersonal de Primera Instancia Civil. Lic. Elson Alexander García Juárez -Secretario. (257622-2)-29-sept-6-13-oct

EJECUCIÓN EN VIA DE APREMIO 01046-2016-00792 Oficial y Not. 2^a. Ante la Infancia Juez Quinto de Primera Instancia del Ramo Civil del Departamento de Guatemala, Licenciada Karin Sorrelly Gómez Girón, este juzgado señaló audiencia de remate para el día VEINTICINCO DE OCTUBRE DE DOS MIL VEINTIDÓS a las DOCE HORAS, para la venta en pública subasta del bien inmueble inscrito en el Segundo Registro de la Propiedad como: Derechos Reales. Dominio Inscripción número: uno. Finca 3498 Folio 498 Libro 7E de Huehuetenango, finca urbana consistente en Sitio en el Cambote, ubicada en el municipio de Huehuetenango, departamento de Huehuetenango, de 103.7700 metros cuadrados, con las siguientes medidas y colindancias: NORTE: 14.50 metros, Samuel Reinos; ORIENTE: 7.15 metros, Ana Lucrecia Tello; SUR: 14.50 metros, calle de por medio de 4.07 metros, con finca matriz; PONIENTE: 7.15 metros, Miriam Soledad Lemus Tello; Uno de las ejecutadas por donación a título gratuito, en forma pura, perpetua e irrevocable estimada en Q 100.00 que hizo una de las ejecutadas, es (son) propietario(s) de esta finca que se desmembró de la Finca 72591 folio 191 Libro 208 de Huehuetenango. GRAVAMENES HIPOTECARIOS: Únicamente el que motiva la presente ejecución la que es promovida por la entidad BANCO DE AMÉRICA CENTRAL, SOCIEDAD ANÓNIMA, a través de su Mandatario Especial Judicial y Administrativo con Representación, para lograr el pago de DOSCIENTOS SEIS MIL OCHOCIENTOS SETENTA Y CINCO QUETZALES CON OCHENTA CENTAVOS, más intereses, gastos y costas procesales. Se aceptarán posturas que cubran como base el monto del capital reclamado, intereses, gastos y costas procesales. El edicto se realizó en base a la certificación extendida por el Segundo Registro de la Propiedad de fecha diecinueve de julio de dos mil veintidós. Y para los efectos legales se hace la presente publicación en la ciudad de Guatemala, el veintuno de septiembre de dos mil veintidós. Licenciada Daris Carolina de Mata Medrano, Secretaria. Juzgado Quinto de Primera Instancia Civil del Departamento de Guatemala. (258798-2)-13-17-18-octubre

EJECUCIÓN EN LA VÍA DE APREMIO 01101-2020-01142, OF. Y NOT. 4^a. Este juzgado señaló audiencia para el día veintiseis de octubre de dos mil veintidós a las diez horas, para la venta en pública subasta de la finca ocho mil ochocientos cuarenta, folio trescientos cuarenta, libro noventa y ocho E de Guatemala, finca rústica consistente en lote dieciocho de la manzana B, de la colonia La Bendición de Dios, ubicada en el municipio de Mixco, del departamento de Guatemala, con extensión de noventa punto cero metros cuadrados, medidas y colindancias: Norte: seis punto cero metros. Con Marvin Macario López, SUR: seis punto cero metros. Con calle y Juan Manuel Sánchez. Este: quince punto cero metros. Con Clemente Santos Salazar. Oeste: quince punto cero metros. Con Dora Elizabeth Morales. Gravámenes: Hipotecas. Inscripción Número 3: Únicamente la que motiva la presente ejecución que es promovida por José Aníbal García Chinchilla, para obtener el pago de cuarenta mil quetzales, más intereses y costas procesales. Se aceptarán posturas que cubran como base el capital reclamado más intereses. Para los efectos legales correspondientes se hace la presente publicación. En la ciudad de Guatemala el diecinueve de septiembre de dos mil veintidós. Abogado Selvin Rodrigo Pérez y Pérez. Juez de Paz; Licenciado Lesbia Lorena Elizondo Aguirre. Secretaria. Juzgado Quinto de Paz Civil del municipio y departamento de Guatemala. (257561-2)-29-sept-6-13-oct

E.V.A. 01049-2022-00079 Of. 3^a. Este Juzgado señaló audiencia el DÍECIOCHO DE OCTUBRE DEL AÑO

EJECUTIVO No. 07003-2021-00115. OI. 2°. Este Juzgado señaló la audiencia del día VEINTISÉIS DE OCTUBRE DE DOS MIL VEINTIDOS A LAS DIEZ HORAS, para la práctica de REMATE EN PÚBLICA SUBASTA, de un bien inmueble de naturaleza urbana, ubicado en la Aldea Agua Escondida del Municipio de San Antonio Palopo, del departamento de Sololá, cuenta con una extensión superficial de (193.88 Mts2), con las medidas lineales y colindancias siguientes: NORTE: Once metros con Josefa Morales Perez; SUR: Quince punto veinte metros con Josefa Morales Perez; ORIENTE: Ocho metros con Josefa Morales Perez; PONIENTE: Veintinueve punto sesenta metros con Virginia Macario. La cual se llevará a cabo para obtener el pago de SESENTA MIL DOSCIENTOS CUARENTA Y TRES QUETZALES CON TRES CENTAVOS, en concepto de saldo capital, más intereses, recargos moratorios, más costas procesales. Ejecución promovida por FRANCISCO DE LEÓN LÓPEZ, en su calidad de Director Ejecutivo y Representante Legal de la Asociación "CHITÓ" IWIB "XUKUJE" RI UJ QUIXKAT O'O". Para los efectos legales se hace la presente publicación. Secretaria del Juzgado de Primera Instancia Civil y Económico Coactivo, del Departamento de Sololá, Sololá, veinte de septiembre de veintidos. María Glorivel Oliveros Guerra Secretaria. (257614-2)-29-sept-6-13-oct

EJECUCIÓN EN LA VÍA DE APREMIO 01101-2020-01778, OF. YNOT. 4°. Este juzgado señaló audiencia para el día dieciocho de octubre de dos mil veintidos a las diez horas, para la venta en pública subasta de la finca mil treinta y nueve, folio treinta y nueve, libro ochocientos ochenta y tres E de Guatemala, finca rústica consistente en lote número veinticinco, arco dos, colonia Fátima, zona dieciocho, ubicado en el kilómetro diez punto cinco interior, ruta al Atlántico, ubicado en el municipio de Guatemala, departamento de Guatemala, con extensión de ciento cuarenta y siete punto cero ochenta mil metros cuadrados con las siguientes medidas y colindancias: De la estación uno al punto observado dos, un azimut de ciento sesenta y cinco, cero cero minutos, con una distancia de cuatro punto cero metros, colinda con calle de acceso; de la estación dos al punto observado tres, un azimut de ciento ochenta y un grados cero cero minutos, con una distancia de trece punto cero metros, colinda con calle de acceso; de la estación tres al punto observado cuatro, un azimut de doscientos noventa y cinco grados punto cero metros, colinda con derecho de paso; de la estación cinco al punto observado uno, un azimut de setenta y cinco grados cero cero minutos, con una distancia de quince punto cero metros, colinda con Lote número veinticuatro. Derechos Reales. Dominio. Inscripción Número 2. Relativa a unas servidumbres de paso, paso, paso. Inscripción Número 3. De conformidad con declaración jurada de la ejecutada se hace constar que la ubicación del inmueble es: Cincuenta y dos avenida "D", diez guion cincuenta y siete, colonia Fátima, zona dieciocho, del municipio de Guatemala del departamento de Guatemala. Gravámenes: Hipotecas. Inscripción Número 1. Únicamente que motiva la presente ejecución que es promovida por Cooperativa Integral de Ahorro y Crédito "Innovación

Continúa", Responsabilidad Limitada, para obtener el pago de cuarenta mil tres quetzales con cincuenta y tres centavos, más intereses y costas procesales. Se aceptaron posturas que cubran como base el capital reclamado más intereses. Para los efectos legales correspondientes se hace la presente publicación. En la ciudad de Guatemala el veinte de septiembre de dos mil veintidos. Abogado Selvin Rodrigo Pérez y Pérez. Juez de Paz; Licenciada Lesbia Lorena Elizondo Aguirre. Secretaria. Juzgado Quinto de Paz Civil del municipio y departamento de Guatemala. (257621-2)-29-sept-6-13-oct

E.V.A. 01049-2021-01109 OF. 3°. Este Juzgado señaló audiencia el VEINTICUATRO DE OCTUBRE DEL AÑO DOS MIL VEINTIDOS a las DIEZ HORAS, para la venta en pública subasta del bien inmueble inscrito en el Registro General de la Propiedad de la Zona Central al número CUATRO MIL CUATROCIENTOS CINCUENTA, FOLIO CUATROCIENTOS CINCUENTA, LIBRO NOVECIENTOS OCHENTA Y NUEVE E DE GUATEMALA. Finca rústica consistente en Lote treinta de la Manzana "B" del Sector Dos, Valle de Navarra, ubicado en el municipio de San José Pinula, departamento de Guatemala, de CIENTO OCHO PUNTO CERO CERO CERO CERO CERO METROS CUADRADOS. Medidas y colindancias: De la estación cero al punto uno con un azimut de ciento veintiseis grados, cuarenta y seis minutos, treinta y dos segundos, con una distancia de seis punto cero cero metros; De la estación uno al punto dos con un azimut de trescientos diecisiete grados, cuarenta y seis minutos, treinta y dos segundos, con una distancia de dieciocho punto cero cero metros; De la estación dos al punto tres con un azimut de trescientos diecisiete grados, cuarenta y seis minutos, treinta y dos segundos, con una distancia de seis punto cero cero metros; De la estación tres al punto cuatro con un azimut de treinta y siete grados, cuarenta y seis minutos, treinta y dos segundos, con una distancia de dieciocho punto cero cero metros, con las siguientes colindancias: Al NORESTE: Seis punto cero cero metros con calle; Al SURESTE: Dieciocho punto cero cero metros con Lote treinta y uno de la Manzana "B" del Sector Dos, Valle de Navarra; Al SUROESTE: Seis punto cero cero metros con Lote diecisiete, Manzana "B" del Sector Dos, Valle de Navarra; Al NOROESTE: Dieciocho punto cero cero metros, con Lote veintinueve de la Manzana "B" del Sector Dos, Valle de Navarra. SERVIDUMBRES: Inscripción número Dos: Téngase transcritos la Segunda y Quinta inscripciones de derechos reales de la finca matriz, relativa a servidumbre de paso que goza y Régimen de Convivencia de Valle de Navarra. ANOTACIONES PREVENTIVAS: Inscripción Letra A: El Juez del Juzgado Sexto de Primera Instancia Civil del departamento de Guatemala, en resolución treinta de julio de dos mil veintinueve mandó a anotar en esta finca, la demanda entablada por Banco Internacional, Sociedad Anónima, en contra del ejecutado según juicio cero un mil cuarenta y nueve guion dos mil veintinueve guion cero un mil ciento nueve Oficial y notificador Tercero. HIPOTECAS VIGENTES: Números Uno y Dos que motivan la presente ejecución promovida por Banco Internacional, Sociedad Anónima a través de su Gerente General y Representante Legal, para obtener el pago de TRESCIENTOS TREINTA Y SIETE MIL SEISCIENTOS CINCUENTA Y NUEVE QUETZALES CON TREINTA Y DOS CENTAVOS, en concepto de capital, más intereses, deducciones, seguros, impues-

tos, gastos y costos procesales y sobre ello se aceptaron las posturas para el día del remate. Se hace constar que al bien inmueble antes identificado no le aparecen más anotaciones, de conformidad con la certificación del Registro General de la Propiedad de la Zona Central de fecha diecinueve de julio de dos mil veintidos. Y para los efectos legales se hace la presente publicación. Guatemala, veintinueve de septiembre de dos mil veintidos. Juzgado Sexto Pluripersonal de Primera Instancia Civil. Lic. Elson Alexander García Juárez. Secretario. (258248-2)-6-13-19-octubre

EJECUCIÓN EN LA VÍA DE APREMIO 01042-2022-00008. Oficial 1o. Este Juzgado señaló audiencia de Remate para el VEINTIOCHO DE OCTUBRE DE DOS MIL VEINTIDOS a las ONCE HORAS, para el remate de la finca urbana inscrita en el Registro General de la Propiedad de la zona Central identificada al número SETECIENTOS TREINTA Y NUEVE, FOLIO DOSCIENTOS TREINTA Y NUEVE, DEL LIBRO UN MIL VEINTIDOS E DE GUATEMALA, consistente en terreno con construcción ubicada en la 1ª. Avenida 1-69, 1-79, y Segunda calle 0-52 de la Zona 11, Colonia El Progreso, ubicado en el municipio de Guatemala, departamento de Guatemala, de 2,196.030000 m2. Medidas y colindancias: De la estación cero al punto de observación uno, con un azimut de 119 grados, 36 minutos, 59.47 segundos, con una distancia de 14.27 metros, que colinda con primera calle, de la estación uno al punto de observación dos, con un azimut de 180 grados, 22 minutos, 35.41 segundos con una distancia de 25.24 metros que colinda con área municipal, de la estación dos al punto de observación tres con azimut de 191 grados, 30 minutos, 59.82 segundos, con una distancia de 11.86 metros con área municipal, de la estación tres al punto de observación cuatro con un azimut de 200 grados, 3 minutos, 52.63 segundos, con una distancia de 17.28 metros colinda con área municipal, de la estación cuatro al punto de observación cinco, con un azimut de 204 grados, 11 minutos, 32.34 segundos, con una distancia de 6.28 metros colinda con área municipal, de la estación cinco al punto de observación seis con un azimut de 210 grados, 47 minutos, 36.28 segundos, con una distancia de 11.01 metros colinda con área municipal de la estación seis al punto de observación siete, con un azimut de 216 grados, 30 minutos, 43.69 segundos, con una distancia de 6.06 metros colinda con área municipal, de la estación siete al punto de observación ocho, con un azimut de 300 grados, 10 minutos, 0.89 segundos, con una distancia de 14.07 metros colinda con finca matriz, de la estación ocho al punto de observación nueve, con un azimut de 30 grados, 59 minutos, 4.64 segundos, con una distancia de 5.46 metros colinda con finca matriz, de la estación nueve al punto de observación diez, con un azimut de 300 grados, 59 minutos, 4.64 segundos con una distancia de 8.25 metros colinda con finca matriz, de la estación diez al punto de observación once con un azimut de 210 grados, 59 minutos, 4.64 segundos, distancia de 5.60 metros colinda con finca matriz, de la estación once al punto de observación doce, con un azimut de 300 grados, 6 minutos, 15.77 segundos, con una distancia de 14.72 metros colinda con finca matriz, de la estación doce al punto de observación cero, con un azimut de 32 grados, 56 minutos, 28.86 segundos, con una distancia de 73.43 metros colinda con primera avenida. DERECHOS REALES. DOMINIO. INSCRIPCIÓN NÚMERO 3. De conformidad con

declaración jurada del ejecutado, se hace constar que la ubicación del presente inmueble es: 1ª. avenida, 01-59, zona 11, Colonia El Progreso, del Municipio de Guatemala, departamento de Guatemala. DERECHOS REALES. ANOTACIONES PREVENTIVAS. INSCRIPCIÓN LETRA A. El juez Sexto de Primera Instancia del Ramo Civil del Departamento de Guatemala, en resolución 11 de septiembre de 2020 decretó el embargo precautorio de esta finca, dentro del juicio No. 01049-2020-00656 Oficial y Notificador Tercero seguido por HUGO LEONEL TORRES en contra del ejecutado. GRAVAMENES HIPOTECARIOS VIGENTES: INSCRIPCIÓN NÚMERO 1. El ejecutado se reconoce deudor por la suma de US\$ 101,763.91; INSCRIPCIÓN NÚMERO 2. El ejecutado se reconoce deudor por la suma de US\$ 135,135.14; INSCRIPCIÓN NÚMERO 3. El ejecutado se reconoce deudor por la suma de US\$ 45,000.00; INSCRIPCIÓN NÚMERO 4. El ejecutado se reconoce deudor por la suma de US\$ 62,462.50, y la inscripción número 3, es la que motiva la presente ejecución, promovida por la entidad CREDI K, SOCIEDAD ANÓNIMA por medio de su Mandataria Especial Judicial y Administrativa con Representación, para lograr el pago de CUARENTA Y CINCO MIL DÓLARES DE LOS ESTADOS UNIDOS DE AMÉRICA en concepto de capital, más intereses y costas procesales. Aceptándose posturas que cubran la base del capital reclamado, intereses y costas procesales. Se hace constar que a la finca relacionada no le aparecen más gravámenes ni limitaciones que los indicados en la certificación que obra en autos. Y para los efectos legales se hace la presente publicación. Jaime Rene Orozco López, SECRETARIO DEL JUZGADO DECIMO DE PRIMERA INSTANCIA DEL RAMO CIVIL. Guatemala, treinta de septiembre de dos mil veintidos. (258258-2)-6-13-19-octubre

EJECUCIÓN EN LA VÍA DE APREMIO 01165-2019-01307. OFICIAL TERCERO. El Juzgado Décimo Quinto Pluripersonal de Primera Instancia del Ramo Civil de Guatemala señaló audiencia para el día veintiséis de octubre de dos mil veintidos, a las doce horas, para la venta en pública subasta del siguiente bien inmueble inscrito en el Registro General de la Propiedad como: FINCA NÚMERO TREINTA Y CUATRO MIL SETECIENTOS NUEVE, FOLIO DOSCIENTOS TREINTA Y UNO DE GUATEMALA. DERECHOS REALES. INSCRIPCIÓN NÚMERO UNO: Finca rústica ubicada en terreno del municipio de Amatlán departamento de Guatemala con área actual de ciento sesenta y tres punto seis mil quinientos metros cuadrados, colindancias: NORTE, catorce metros, treinta y seis centímetros, Mercedes Parilla Alamo. SUR, trece metros setenta y seis centímetros, finca matriz; ORIENTE, doce metros, treinta y seis centímetros, Manuela Gil Carado; y PONIENTE igual medida, Manuel Gil Carado, camino al medio Sarvelia Alfaro sin otro apellido, por cincuenta quetzales pagados, compró a Alberto Peralta de León, esta finca que se desmembró de la finca trece mil ciento sesenta y dos, folio trescientos treinta y cuatrocientos ochenta de Guatemala. DOMINIO. INSCRIPCIÓN NÚMERO CUATRO: La ejecutada por compra es dueña de esta finca. HIPOTECAS. INSCRIPCIÓN NÚMERO CINCO: Esta hipoteca ocupa el PRIMER LUGAR y es la que motiva la presente ejecución seguida por MARIA CRISTINA PINEDA RODRIGUEZ, para lograr el pago de la cantidad de CIENTO TREINTA Y CINCO MIL

QUETZALES (Q.135,000.00) en concepto de capital, intereses, costas procesales y demás rubros consignados en la demanda. Se aceptaron posturas que cubran la base del capital, intereses, costas procesales y demás rubros consignados en la demanda. Para los efectos legales se hace la presente publicación de conformidad con la certificación registral del bien inmueble a rematar que obran en autos de fecha nueve de septiembre de dos mil veintidos. HACIENDOSE CONSTAR QUE EL PRESENTE EDICTO FUE REVISADO Y CONFRONTADO POR UNA PERSONA AUTORIZADA POR LA PARTE EJECUTANTE, BAJO SU ESCRITA RESPONSABILIDAD. Guatemala, tres de octubre de dos mil veintidos. Juzgado Décimo Quinto Pluripersonal de Primera Instancia del Ramo Civil de Guatemala. Lic. Alvaro Luis Cruz, Juez "B". Wilson Donald Oliva Ruano. Secretario. (258320-2)-6-13-19-octubre

EDICTO PARA REMATE. EVA. 01050-2020-00377. Oficial y notificador 4°. Este Juzgado señaló audiencia para el día DIECIOCHO DE OCTUBRE DE DOS MIL VEINTIDOS a las DIEZ HORAS, en la sede que ocupa el Juzgado Tercero de Primera Instancia Civil del departamento de Guatemala, situado en la sexta avenida A, doce guion cincuenta y siete, Centro de Justicia de Primera Instancia Civil, tercer nivel, zona nueve de esta ciudad, para la venta en pública subasta del bien inmueble identificado como: finca número NUEVE MIL CUATROCIENTOS OCHENTA, folio CUATROCIENTOS OCHENTA del libro TREINTA Y NUEVE E DE EL PROGRESO. DERECHOS REALES. DOMINIO. INSCRIPCIÓN NÚMERO UNO: Finca rústica consistente en terreno, ubicado en el municipio de Sanarate, departamento de El Progreso, con extensión de mil setecientos ochenta y seis punto cero cero metros, colinda con Josefa Celia Gereda Estrada; ORIENTE: veintidos punto treinta y siete metros, colinda con la línea del Ferrocarril; y al PONIENTE: veinte punto sesenta y un metros, colinda con Carmela Lopez de Gereda, camino de por medio. El ejecutado es dueño de esta finca por compra. HIPOTECAS. INSCRIPCIÓN NÚMERO DOS: El ejecutado se reconoce deudor de la entidad ejecutante. Esta hipoteca ocupa el PRIMER lugar y es la que motiva la presente ejecución. Sobre el bien inmueble mencionado no constan en autos más gravámenes, anotaciones, ni limitaciones, salvo los anteriores relacionados, según

certificación adjunta al proceso. La presente ejecución es promovida por BANCO INDUSTRIAL, SOCIEDAD ANÓNIMA, a través de su mandatario especial judicial con representación para lograr el pago de CIENTO CINCUENTA Y TRES MIL NOVENTA Y OCHO QUETZALES CON SETENTA Y CUATRO CENTAVOS, en concepto de capital, más intereses y costas procesales. Se aceptaron posturas que cubran la base del capital reclamado, más intereses y costas procesales. Para los efectos legales se hace la presente publicación. Guatemala, veintidós de septiembre de dos mil veintidos. Abogado Jorge Coj López, secretario del Juzgado Tercero de Primera Instancia Civil de departamento de Guatemala. (258632-2)-11-13-14-octubre

EJECUTIVO No. 07003-2022-00076. OI. 2°. Este Juzgado señaló la audiencia del día DIEZ DE NOVIEMBRE DE DOS MIL VEINTIDOS A LAS DIEZ HORAS, para la práctica de REMATE EN PÚBLICA SUBASTA, de un bien inmueble rústico, ubicado en el Sector Polares del Cantón Racantocaj, del municipio de Nahualá, del departamento de Sololá, cuenta con una extensión superficial de doscientos cincuenta y cuatro punto cuatro metros cuadrados (254.40 Mts2), con las medidas y colindancias siguientes: NORTE: diez metros con veinte centímetros, colinda con inmueble de Manuel López; SUR: diecisiete metros, colinda con inmueble de Pascual Aitalom; ORIENTE: dieciocho metros con veinte centímetros, colinda con inmueble de Pablo Bernardino Tzaj Guachic y al PONIENTE: diecinueve metros con sesenta centímetros, colinda con Carretera Interamericana, sobre dicho bien inmueble se encuentra construida una casa de paredes de block y techo de terrazo, cuanlo con los servicios básicos de agua potable y energía eléctrica. La cual se llevará a cabo para obtener el pago de SETENTA Y NUEVE MIL DOSCIENTOS SESENTA Y UN QUETZALES CON SETENTA Y CINCO CENTAVOS, en concepto de saldo capital, más intereses, recargos moratorios, más costas procesales. Ejecución promovida por HECTOR ESTUARDO MONTOYA ROSALES, en su calidad de Mandatario General Judicial con Representación, DE LA COOPERATIVA INTEGRAL DE AHORRO Y CRÉDITO "FON" DE AMÉRICA" RESPONSABILIDAD LIMITADA, FONDOS S.R.L.

Para los efectos legales se hace la presente publicación. Secretaria del Juzgado de Primera Instancia Civil y Económico Coactivo, del Departamento de Sololá, Sololá, veintidós de septiembre de dos mil veintidos. María Glorivel Oliveros Guerra Secretaria. (258848-2)-6-13-19-octubre

CONVOCATORIA

La administración del Condominio "EDIFICIO 7-47", de conformidad con su Régimen de Propiedad Horizontal, convoca a Asamblea Ordinaria de Propietarios que se celebrará el día 27 de octubre 2022 a las 18:00 horas en la Ruta 5 07-47 zona 4, Edificio 7-47, Área Social Nivel 7, ciudad de Guatemala. Podrán asistir a la Asamblea los titulares de las fincas filiales conforme al listado de propietarios que lleva bajo su responsabilidad la administración o sus representantes debidamente acreditados a través de mandato o carta poder con acta de legalización de firmas, quienes deben encontrarse solventes en las cuotas de gastos comunes. De no haber quórum, la Asamblea se llevará a cabo el mismo día, una hora después en la misma fecha y lugar señalados, con los titulares y representantes asistentes.

Guatemala, 12 de octubre 2022

(258943-2)-13-octubre

(258445-2)-6-13-octubre



EDICTO DE SUBASTA PÚBLICA

BANCO PROMERICA, SOCIEDAD ANÓNIMA, quien actúa en calidad de Fiduciario del **FIDEICOMISO DE GARANTÍA SUMMA DOS**, realizará la Pública Subasta ante Notario de los bienes inmuebles siguientes:

Finca	Folio	Libro	De	Dirección	Base de Subasta
69,541	231	1,105	Guatemala	Calzada San Juan, 14-24, Colonia Nueva Montserrat, zona 3, Municipio de Mixco, Departamento de Guatemala.	Q5,930,759.38 mas impuestos y gastos
9,477	477	779E	Guatemala	Primera Avenida, 6-26, interior bodega 7, zona 2, Aldea Chichimecas, Municipio de Villa Canales, Departamento de Guatemala.	

La Subasta se realizará el 24 de octubre de 2022 a las 10:30 horas, en las oficinas del Fiduciario, ubicadas en 15 calle 1-04, zona 10 Edificio Céntrica Plaza, Torre II, Cuarto Nivel, Sala Dos Pisos. El día de la subasta sólo se admitirán postores que depositen con cinco días de anticipación en la cuenta bancaria que el Fiduciario le indique o entreguen cheque de caja en sus oficinas por el monto del veinticinco por ciento (25%) de la base de la subasta. Sin el requisito del depósito referido y la entrega de la documentación que el Fiduciario requiera, ningún interesado podrá ser considerado como postor. En el caso que no se adjudiquen los bienes objeto de subasta, dicho porcentaje será devuelto. Cualquier información adicional puede brindarse en las oficinas del Fiduciario.

Representante Legal
Banco Promerica, S.A.
Fiduciario del Fideicomiso de Garantía Summa Dos

COMPAÑÍA DESARROLLADORA FERROVIARIA, SOCIEDAD ANÓNIMA

CONVOCA A

ASAMBLEA GENERAL EXTRAORDINARIA DE ACCIONISTAS

A celebrarse el día dieciocho (18) de noviembre del año dos mil veintidós (2022), a partir de las NUEVE horas en punto, en las oficinas de Ferrovías Guatemala dentro de la Estación Central, ubicada en novena avenida "A", dieciocho, guion, cero tres, zona uno, del municipio y departamento de Guatemala. Podrán asistir a la Asamblea los accionistas que aparezcan inscritos en el libro de registro de accionistas, cinco (5) días antes de la fecha en que haya de celebrarse la misma. Deberán acreditar su calidad de conformidad con los registros y libros que se llevan en la entidad. Los accionistas podrán hacerse representar por otras personas mediante Mandato o Carta Poder.

PUNTO ÚNICO A TRATAR:

1. Presentación de informe parcial de labores y avances del Administrador Único y Representante Legal de Compañía Desarrolladora Ferroviaria, Sociedad Anónima.

Se hace de conocimiento de los accionistas que los documentos relacionados con el asunto a tratar estarán a la vista por un plazo de quince (15) días de anticipación a la fecha de la celebración de la Asamblea, en las oficinas centrales de Ferrovías Guatemala, ubicadas en doce (12) calle uno guion veinticinco (1-25), zona diez (10), Edificio Géminis Diez, nivel doce (12), oficina mil doscientos siete a mil doscientos nueve (1207-1209), ciudad de Guatemala.

Si el día y hora señalados por esta convocatoria no se reuniera el quórum requerido, la Asamblea se celebrará el siguiente día hábil inmediato a la misma hora y en el mismo lugar con un mínimo de treinta y cinco por ciento (35%) de las acciones presentes con derecho a voto.

Guatemala, 11 de octubre de 2022

(258805-2)-13-14-octubre



MINISTERIO DE FINANZAS PÚBLICAS

RESULTADOS DE LOS EVENTOS DE LICITACIÓN Y SUBASTA DE CERTIFICADOS REPRESENTATIVOS DE BONOS DEL TESORO DE LA REPÚBLICA DE GUATEMALA EXPRESADOS EN QUETZALES

EFFECTUADOS EL 11 DE OCTUBRE DE 2022

EVENTO	FECHA DE VENCIMIENTO	TASA DE INTERÉS DE CUPÓN	DEMANDADO		ADJUDICADO		
			VALOR EN QUETZALES	PRECIO MÍNIMO MÁXIMO	VALOR EN QUETZALES	PRECIO DE CORTE	PRECIO PONDERADO
CBQ-34-2022	21/07/2032	5.3750%	NO SE PRESENTARON POSTURAS				
	22/09/2037	5.8750%					
	20/08/2042	6.0000%					
SCBQ-34-2022	21/07/2032	5.3750%	NO SE PRESENTARON POSTURAS				
	22/09/2037	5.8750%					
	20/08/2042	6.0000%					

(258879-2)-13-octubre



MINISTERIO DE FINANZAS PÚBLICAS

RESULTADO DEL EVENTO DE SUBASTA DE CERTIFICADOS REPRESENTATIVOS DE BONOS DEL TESORO DE LA REPÚBLICA DE GUATEMALA EXPRESADOS EN DÓLARES DE LOS ESTADOS UNIDOS DE AMÉRICA EFFECTUADO EL 11 DE OCTUBRE DE 2022

EVENTO	FECHA DE VENCIMIENTO	TASA DE INTERÉS DE CUPÓN	DEMANDADO		ADJUDICADO		
			VALOR EN DÓLARES	PRECIO MÍNIMO MÁXIMO	VALOR EN DÓLARES	PRECIO DE CORTE	PRECIO PONDERADO
SCBSS-34-2022	18/11/2037	4.5000%	NO SE PRESENTARON POSTURAS				

(258880-2)-13-octubre



Una amplia recopilación de novelas de autores nacionales, narrativas, historias, documentos, entre otros géneros literarios.



**COLECCIÓN
TIPOGRAFÍA
NACIONAL**

Diario de Centro América



Municipalidad de Zunilito
Departamento de Suchitepéquez
Guatemala C. A.
CORREO: zunilitomuni@gmail.com
1ª. Avenida 3-70 Zona 1, Zunilito Suchitepéquez



LICITACIÓN PÚBLICA: No.05-2022

La Municipalidad de Zunilito Departamento de Suchitepéquez en cumplimiento a lo establecido en la Ley de Compras y Contrataciones del Estado, invita a las empresas interesadas en presentar ofertas técnicas y económicas para la ejecución del proyecto:

**"MEJORAMIENTO CAMINO RURAL SALIDA DE ALDEA SAN ANTONIO
(SECTOR EL MEXICANO) ZUNILITO, SUCHITEPEQUEZ."**

Las ofertas deberán ser presentadas de conformidad con las indicaciones contenidas en las Bases de Licitación, Para lo cual los interesados podrán adquirir las bases de LICITACION en el portal de Guatecompras bajo el Número de Operaciones de Guatecompras -NOG- 18292275 o en la Dirección Municipal de Planificación de Zunilito, Suchitepéquez, la recepción y apertura de plicas se llevará a cabo de acuerdo con el Decreto 57-92 del Congreso de la República (Ley de Compras y Contrataciones del Estado) y será el día Martes 22 de Noviembre de 2022, a las 10:00 horas en la Municipalidad de Zunilito, Suchitepéquez, lugar en que deberá estar reunida la Junta de Licitación.

Zunilito, Suchitepéquez, Octubre de 2022.-

ADMINISTRACION MUNICIPAL 2020-2024

Tel. (502) 7872-7776 Email: zunilitomuni@gmail.com

(257777-2)-13- octubre



INVITACIÓN A LICITAR

El Registro de Información Catastral de Guatemala -RIC-, invita a presentar ofertas para la:

"CONTRATACIÓN DEL SERVICIO DE SEGURIDAD Y VIGILANCIA PRIVADA PARA LAS OFICINAS CENTRALES, DIRECCIONES MUNICIPALES Y ESCUELA DE FORMACIÓN Y CAPACITACIÓN PARA EL DESARROLLO TERRITORIAL Y CATASTRAL DEL REGISTRO DE INFORMACIÓN CATASTRAL DE GUATEMALA"

EVENTO DE LICITACIÓN No. 020-2022, NOG. 18191657

La oferta debe presentarse de acuerdo a los DOCUMENTOS DE LICITACIÓN, lo cual constituye un requisito indispensable para que la oferta sea aceptada.

Los documentos del presente concurso, pueden adquirirse de forma gratuita a través de la página de Internet en la dirección www.guatecompras.gt consultando el Número de Operación de GUAATECOMPRAS NOG. 18191657.

La fecha de presentación de ofertas será el día:

21 de noviembre del 2022

Hora:

09:00 horas

Lugar de entrega de ofertas:

Salón Mayor del RIC, ubicado en las Oficinas Centrales del Registro de Información Catastral de Guatemala, ubicadas en la 21 calle 10-58, Zona 13 Colonia Aurora II, Ciudad de Guatemala

(258941-2)-13- octubre

» 21ª Calle 10-58, zona 13 Aurora II, Guatemala, Centro América PBX: (502) 2462-8400 <http://www.ric.gob.gt>

INVITACIÓN A LICITACIÓN PÚBLICA
MUNICIPALIDAD DE QUETZALTENANGO



**COMPRA DE CAMION
TIPO GRÚA CON
BRAZO HIDRAULICO
CON CANASTILLA**

Los Documentos de Licitación podrá adquirirlas en la Municipalidad de Quetzaltenango, 11 avenida entre 5a y 6a calle zona 1, Palacio Municipal, en el Departamento de Compras ubicado en la oficina 211 segundo nivel, de lunes a viernes de 8:00 a 12:00 horas y de 14:00 a 16:30 horas, acreditando su inscripción como proveedor del Estado y presente el sello de la empresa.

Así mismo, los interesados pueden obtener las bases del presente concurso en medio electrónico, en la pagina de Guatecompras, (www.guatecompras.gt), consultando el número Operación Guatecompras 17832799 (NOG 17832799).

La recepción de plicas será el día 22 de Noviembre del año 2022 a las 8:00 horas en la Oficina 110, primer nivel del Palacio Municipal. Transcurridos 30 minutos de la hora señalada no se aceptará alguna más y se procederá al acto público de apertura de plicas.

Las bases del presente concurso pueden obtenerse a través de Internet en la dirección www.guatecompras.gt, consultando el Número Operación Guatecompras 17832799 (NOG 17832799).

(257778-2)-13- octubre

La Municipalidad de San Juan Atitán Huehuetenango, Departamento de Huehuetenango.

De conformidad con lo establecido en el decreto 57-92 del congreso de la república, Ley de Contrataciones del Estado, invita a participar a la Licitación Pública para la ejecución del Proyecto denominado: **"AMPLIACION EDIFICIO AUXILIATURA, (SALON COMUNAL), ALDEA SANTA ISABEL, SAN JUAN ATITAN, HUEHUETENANGO. NOG18252907**

La apertura de plicas será el día 21 DE NOVIEMBRE de 2, 022 a las 9:00 horas, EN EL SALON DE LA MUNICIPALIDAD. Pasando treinta minutos de la hora señalada para la presentación de ofertas, serán rechazadas sin responsabilidad alguna de la Municipalidad. Las bases de licitación podrán leerse a través de la página de internet de Guatecompras <http://www.guatecompras.gt>, consultando en el número de operaciones de Guatecompras NOG. 18252907

(258912-2)-13- octubre

EL LABORATORIO NACIONAL DE SALUD

INVITA A PRESENTAR OFERTAS EN LA MANIFESTACIÓN DE INTERES EN LA MODALIDAD ESPECÍFICA ADQUISICIÓN CON PROVEEDOR ÚNICO, PARA OFERTAR LA CONTRATACIÓN DEL SERVICIO DE MANTENIMIENTO PREVENTIVO PARA CROMATÓGRAFOS LÍQUIDOS HPLC, DE ALTA RESOLUCIÓN Y ALTA PRESIÓN, MARCA AGILENT TECHNOLOGIES Y MARCA HEWLETT PACKARD, AL SERVICIO DEL LABORATORIO NACIONAL DE SALUD.

Las personas individuales o jurídicas interesadas en participar en la manifestación de interés, puede obtener los Términos de Referencia de forma gratuita con las características de lo requerido, descargándolas del portal de Guatecompras (www.guatecompras.gt), consultando el Número de Operación de Guatecompras, NOG 18372961

LA MANIFESTACIÓN DE INTERES O DISPOSICIÓN A OFERTAR Y LAS OFERTAS DEBERAN SER PRESENTADAS A LA COMISIÓN RECEPTORA, PUBLICAMENTE EL DÍA VEINTICUATRO (24) DE OCTUBRE DE 2022; DESDE LAS NUEVE (09:00) HORAS HASTA LAS NUEVE TREINTA (09:30) HORAS, EN LAS INSTALACIONES DEL LABORATORIO NACIONAL DE SALUD, UBICADO EN EL KILOMETRO 22 RUTA AL PACÍFICO, BÁCENA, VILLA NUEVA.

(258954-2)-13- octubre

EL LABORATORIO NACIONAL DE SALUD

INVITA A PRESENTAR OFERTAS EN LA MANIFESTACIÓN DE INTERÉS EN LA MODALIDAD ESPECÍFICA ADQUISICIÓN CON PROVEEDOR ÚNICO, PARA OFERTAR LA CONTRATACIÓN DEL SERVICIO DE MANTENIMIENTO PREVENTIVO PARA CROMATÓGRAFOS DE GASES GC, MARCA AGILENT TECHNOLOGIES Y MARCA HEWLETT PACKARD, AL SERVICIO DEL LABORATORIO NACIONAL DE SALUD.

Las personas individuales o jurídicas interesadas en participar en la manifestación de interés, puede obtener los Términos de Referencia de forma gratuita con las características de lo requerido, descargándolas del portal de Guatecompras (www.guatecompras.gt), consultando el Número de Operación de Guatecompras, **NOG 18373135**

LA MANIFESTACIÓN DE INTERÉS O DISPOSICIÓN A OFERTAR Y LAS OFERTAS DEBERÁN SER PRESENTADAS A LA COMISIÓN RECEPTORA, PUBLICAMENTE EL DÍA VEINTICUATRO (24) DE OCTUBRE DE 2022; DESDE LAS DIEZ (10:00) HORAS HASTA LAS DIEZ TREINTA (10:30) HORAS, EN LAS INSTALACIONES DEL LABORATORIO NACIONAL DE SALUD, UBICADO EN EL KILOMETRO 22 RUTA AL PACÍFICO, BÁCENA, VILLA NUEVA.

(258955-2)-13-octubre



*Municipalidad de Santiago Chimaltenango,
Huehuetenango, Guatemala C.A.*



LA MUNICIPALIDAD DE SANTIAGO CHIMALTENANGO, DEPARTAMENTO DE HUEHUETENANGO, INVITA A PARTICIPAR EN LA LICITACIÓN PÚBLICA PARA CONTRATACIÓN DE EMPRESAS CONSTRUCTORA DEBIDAMENTE RECONOCIDAS EN LA REGIÓN PARA OFERTAR EN LA LICITACIÓN PÚBLICA No. 04-2022 - (Art. 17 LCE)

La Municipalidad de Santiago Chimaltenango, departamento de Huehuetenango con fundamento en el Código Municipal y en cumplimiento a las disposiciones que establece la Ley de Contrataciones del Estado, invita a participar en la Licitación Pública, para la ejecución del Proyecto: "MEJORAMIENTO CALLE CANTON BUENA VISTA SANTIAGO CHIMALTENANGO, HUEHUETENANGO" Los interesados podrán adquirir las bases de Licitación a través del Sistema de Información de Contrataciones y Adquisiciones del Estado en forma gratuita a través de Internet en la Dirección electrónica WWW.guatecompras.gt/online/licita en el Número de Operaciones de Guatecompras NOG: 18155057. La fecha de recepción y apertura de Plicas será el día lunes veintuno (21) de noviembre del 2022 a las 8:30 horas en la Oficina Municipal de Planificación de la Municipalidad de Santiago Chimaltenango, Huehuetenango y de forma electrónica, Artículo 24 y 24 Bis de la Ley de Contrataciones del Estado. Transcurridos treinta (30) minutos de la hora señalada para la presentación y recepción de ofertas, no se aceptará alguna más, sin responsabilidad alguna de la Junta de Licitación Municipal.

Santiago Chimaltenango, Huehuetenango, Octubre de 2022.



Froylan Elias Aguilar Jimenez
Alcalde Municipal
Santiago Chimaltenango, Huehuetenango

(258961-2)-13-octubre

¡Empieza tu día Actualizado!

Suscríbete al 1590

Nacionales

Cultura

Revista

Opiniones



Diario de Centro América

Para mayor información comunícate con un ejecutivo al 1590 ext. 180, 181 y 182 o visítanos en 18 calle 6-72, zona 1.

No aplica.



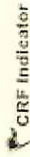
Operation Number: GU-T1342
TCM Cycle: TCM Period 2022
Last Update: 11/2/2022

Inter-Améri

Results Matrix

Outcomes

Outcome: 1 Impact on disaster affected populations from storm Julia reduced



CRF Indicator

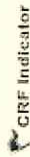
Outputs: Annual Physical and Financial Progress

1 Humanitarian Assistance Due to Julia Tropical Storm Emergency in Guatemala delivered						Physical Progress			Final
Outputs	Output Description	Unit of Measure	Baseline	Baseline Year	Means of verification	2022	2023	EOP	2022
1.1 TC-funded humanitarian assistance delivered	Humanitarian assistance delivered	Countries benefited (#)	0	2022	Annual report	P	0	1	P
						P(a)	0	1	P(a)
						A			A
									200000
									200000

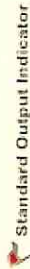
Other Cost

Total Cost

2022	
P	\$200,000.00
P(a)	\$200,000.00
A	



CRF Indicator



Standard Output Indicator

Financial Progress		Theme	Fund	Flags
2023	EOP	Disaster Response	W1G	
	200000			
	200000			

2023	Total Cost
	\$200,000.00
	\$200,000.00