



# Informe de Consulta Pública Significativa

UR-L 1190 Programa para el Mejoramiento de  
Caminos Rurales Productivos  
PCRP II OPP-BID  
Mayo 2023



Oficina  
**de Planeamiento  
y Presupuesto**



**ADAPTA**  
INGENIERIA AMBIENTAL

Notas de edición:

- El documento se encuentra editado para su impresión en doble faz, por lo que las páginas en blanco han sido colocadas en forma intencional.

El documento se encuentra en formato pdf con marcadores, por lo que se puede navegar en él haciendo uso del Índice del documento, o usando la herramienta marcadores del programa Acrobat Reader.

# ÍNDICE GENERAL

<b>SIGLAS Y ABREVIATURAS .....</b>	<b>5</b>
<b>1. INTRODUCCIÓN.....</b>	<b>7</b>
<b>2. OBJETIVO DE LA CONSULTA PÚBLICA.....</b>	<b>9</b>
<b>3. PREPARACIÓN DEL PROCESO DE CONSULTA PÚBLICA .....</b>	<b>11</b>
3.1 Organización y planificación del proceso de consulta pública .....	11
3.2 Mapeo y análisis de las partes interesadas.....	11
3.3 Convocatoria, difusión e información previa .....	14
3.4 Herramientas virtuales para la consulta pública .....	16
<b>4. DESARROLLO DE LA CONSULTA PÚBLICA.....</b>	<b>17</b>
<b>5. CONSULTAS REALIZADAS DURANTE LA CONSULTA PÚBLICA.....</b>	<b>23</b>
<b>6. CONSULTAS REALIZADAS POSTERIOR EL EVENTO DE CONSULTA PÚBLICA .....</b>	<b>25</b>
<b>7. CONCLUSIONES DEL PROCESO DE CONSULTA PÚBLICA .....</b>	<b>27</b>
<b>8. DOCUMENTACIÓN, DIFUSIÓN Y MECANISMOS DE PARTICIPACIÓN DE PARTES INTERESADAS.....</b>	<b>29</b>
<b>9. CONSULTA CONTINUA CON LAS PARTES INTERESADAS.....</b>	<b>31</b>
<b>ANEXO I: LISTA DE INVITADOS/AS .....</b>	<b>33</b>
<b>ANEXO II: LISTA DE PARTICIPANTES PRESENCIALES .....</b>	<b>49</b>
<b>ANEXO III: LISTA DE PARTICIPANTES ONLINE.....</b>	<b>51</b>
<b>ANEXO IV: REGISTRO DE LA CONSULTA PÚBLICA DE LA PLATAFORMA VIRTUAL ZOOM</b>	
<b>53</b>	
<b>ANEXO V: PRESENTACIÓN REALIZADA POR EL ING. FEDERICO MAGNONE – RESPONSABLE DEL PCRP.....</b>	<b>55</b>

**ANEXO VI: PRESENTACIÓN REALIZADA POR LA ING. ALESSANDRA TIRIBOCCHI –  
RESPONSABLE DEL EQUIPO CONSULTOR DE ADAPTA INGENIERÍA AMBIENTAL ..... 67**

**FIGURAS**

Figura 1 Invitación de la Consulta Pública.....13

Figura 2 Recordatorio de consulta pública..... 14

Figura 3 Invitación en web de Caminería Rural..... 15

Figura 4 Publicación de la Documentación para la consulta pública (parte superior)..... 15

Figura 5 Publicación de la documentación para la consulta pública (parte inferior)..... 16

**TABLAS**

Tabla 1 Datos de acceso virtual al espacio de consulta pública ..... 16



## SIGLAS Y ABREVIATURAS

### B

BID: Banco Iberoamericano de Desarrollo ..... 7

### D

DDIP: Dirección de Descentralización e Inversión Pública ..... 11

### G

GD: Gobiernos Departamentales ..... 7

### N

NDAS: Norma de Desempeño Ambiental y Social ..... 8

### O

OPP: Oficina de Planeamiento y Presupuesto ..... 7

### P

PDGS: Programa de Desarrollo y Fortalecimiento de la Gestión Fiscal y de Servicios Subnacionales ... 7

PPPI: Plan de Participación de las Partes Interesadas ..... 8

PVD: Programas Viales Departamentales ..... 8

PYMES: Pequeñas y medianas empresas ..... 12

### S

SGAS: Sistema de Gestión Ambiental y Social..... 20

### T

TICs: Tecnologías de la información y la comunicación ..... 19

### U

UCP: Unidad de Coordinación de Proyectos Unidad de Coordinación de Proyectos ..... 11



Página intencional.



# 1. INTRODUCCIÓN

Este informe contiene el proceso de participación y consulta del “Programa de Mejoramiento de Caminos Rurales Productivos (PCRP II – UR-L1190)”, en adelante “el Programa” o “PCRP”.

El Programa funciona bajo la gestión de la Oficina de Planeamiento y Presupuesto (OPP) de la Presidencia de la República.

El objeto del PCRP es la implementación de una nueva política de gestión de los caminos rurales más relevantes, que permita rehabilitar la infraestructura y garantizar su conservación. Para esto se propone, además de incrementar el gasto en rehabilitación y conservación, incorporar nuevos instrumentos de gestión técnica y financiera, apoyar el desarrollo de mayores capacidades técnicas, y promover la innovación tecnológica en la construcción y mantenimiento de caminos rurales.

Asimismo, a los efectos de poder atender obras de mayor porte y complejidad es que el PCRP ha promovido la participación privada, a través del desarrollo de empresas constructoras de mediano porte.

El objetivo del Programa es contribuir a mejorar la accesibilidad y calidad de la red rural del Uruguay, a través de la rehabilitación y conservación de caminos rurales y obras de arte asociadas, que resultará en la disminución de los costos generalizados de transporte y en la posibilidad de usar los caminos en todo momento. Cabe destacar que la financiación consiste solamente en la etapa de construcción del proyecto y no en el mantenimiento. Esta se hace a través de rentas generales, financiado por la OPP.

Actualmente, el Programa se encuentra en la Fase II, la cual comprende 79 proyectos a lo largo de los diecinueve departamentos del país. El monto total del PCRP II es de 100.000.000 US\$, de los cuales 80.000.000 US\$ son financiados por el Banco Iberoamericano de Desarrollo (BID). El monto restante responde a financiamientos propios de los GD. Se estima que los proyectos ejecutivos del Programa estarán disponibles en 2023 y el inicio de las obras será en el período 2023-2024.

En el Programa Nacional de Caminos Rurales Departamentales se identifican las demandas de intervención y/o ampliación de la red existente, bajo una metodología participativa y técnica que contempla la priorización de las intervenciones, por departamento, en función de su importancia relativa en el desarrollo departamental y nacional, en función de criterios tales como población sobre el camino, producción cerca del camino, entre otros.

Dado que en la Fase I del PCRP se identificó que, para realizar un salto cualitativo en la calidad de la política y de la ejecución de la conservación de los caminos rurales, el programa requería un compromiso mayor por parte de los Gobiernos Departamentales (GD) en la creación de capacidades técnicas y en la adopción de mejores instrumentos de gestión, es que se previeron recursos en el Programa para la ejecución de una Cooperación Técnica de preparación y apoyo inicial de la ejecución.



Por su parte, los Programas Viales Departamentales (PVD) son una herramienta de planificación que presentan el estado, a un momento dado, de la red vial departamental y la propuesta de mejoramiento a las situaciones encontradas. En el marco de la Cooperación Técnica se elaboraron los diecinueve programas de gestión vial departamental y un programa nacional. Para la elaboración de estos programas fue definida una metodología participativa que contempló la priorización de las intervenciones viales en función de su importancia relativa en el desarrollo departamental.

Para lograr estos objetivos, el programa ha sido estructurado en los siguientes componentes:

- Componente I: Rehabilitación y conservación de caminos rurales.
- Componente II: Apoyo a la mejora de la gestión de la caminería rural.

El Plan de Participación de las Partes Interesadas (PPPI) del Programa establece los principios generales de participación y una estrategia colaborativa para identificar a las partes interesadas y planificar un proceso de participación acorde con la Norma de Desempeño Ambiental y Social (NDAS) 10: “Participación de las Partes Interesadas y Divulgación de Información” junto con la NDAS 1 “Evaluación y Gestión de los Riesgos e Impactos Ambientales y Sociales”.

Para el cumplimiento de la NDAS 10 “Participación de las Partes Interesadas y Divulgación de Información” del BID, se llevó a cabo el siguiente proceso de consulta pública significativa con las partes afectadas durante la fase de preparación del Programa.

Para llevar adelante este proceso se tomó como referencia por un lado, la guía de Consulta significativa con las partes interesadas (BID, 2017) y por otro, el documento de Planificación de las consultas virtuales en el contexto de virtuales en el contexto de COVID-19. Orientaciones para Agencias de Gobierno y Unidades Ejecutoras de los Proyectos (BID, 2020).





## 2. OBJETIVO DE LA CONSULTA PÚBLICA

El objetivo de la consulta es informar a las partes interesadas sobre los impactos (negativos y positivos) socio-ambientales, las medidas de mitigación y el mecanismo de atención de quejas y reclamos de dicho Programa. Asimismo, el proceso incluye un espacio para que las partes interesadas puedan expresar sus opiniones, preocupaciones y compartir oportunidades de mejora en los temas socio ambientales del Programa.

La consulta también busca agregar valor al Programa a partir de:

- Tomar conocimiento de los puntos de vista y percepciones de personas (en trabajo, salud y seguridad, equidad de género y grupos vulnerables) que pueden verse afectadas o que tienen interés en el Programa y sus proyectos, y brinda la oportunidad para que esas opiniones sean tenidas en cuenta en el diseño e implementación del Programa.
- Busca mejorar la calidad de la gestión ambiental y social del Programa y sus proyectos.
- Ayuda a los subejecutores y a las partes interesadas a entender sus derechos y responsabilidades en relación con el Programa.
- Considera y atiende la retroalimentación.



Página Intencional.



### 3. PREPARACIÓN DEL PROCESO DE CONSULTA PÚBLICA

#### 3.1 Organización y planificación del proceso de consulta pública

El proceso de consulta virtual y presencial fue diseñado y planificado en el marco del PCRP II – UR-L1190, en la fase de preparación. El organismo involucrado fue la OPP de la Presidencia de la República, a través de la Unidad de Coordinación de Proyectos (UCP) de la Dirección de Descentralización e Inversión Pública (DDIP) y del PCRP, con el apoyo del BID.

La modalidad de la consulta pública fue híbrida, es decir, de carácter presencial y virtual simultáneamente, a fin de dar la mayor oportunidad posible de participación a las partes interesadas del Programa, que se ubican geográficamente sobre todo el territorio nacional.

A continuación, se describen los datos generales del evento de consulta pública:

- Fecha de realización: 27 de abril de 2023 a las 14:30 h.
- Modalidad presencial: Sala 2A Edificio Anexo Torre Ejecutiva – Presidencia de la República.
- Modalidad virtual: Plataforma de Zoom habilitada para toda persona solicitante de participar.

#### 3.2 Mapeo y análisis de las partes interesadas

A partir de la elaboración de los documentos ambientales y sociales se identificaron los posibles impactos adversos, así como los riesgos, las oportunidades relevantes y la forma en que las mismas pueden afectar a diferentes grupos. En función de estos impactos se realizó un análisis específico para identificar a las partes interesadas a fin de convocarlas a participar del proceso participativo a lo largo del ciclo de Programa y en especial del hito fundacional de este proceso que es la consulta pública.

De esta manera, en el PPPI se identificaron las partes interesadas clave para la instancia de consulta y participación con el objetivo de asegurar que cada uno de los grupos identificados esté representado y tenga la oportunidad de expresar sus opiniones.

El universo de partes interesadas del PCRP II es amplio, ya que en el primer nivel integra a los gobiernos subnacionales (Intendencias), y en un segundo nivel a los beneficiarios directos de los proyectos concretos (partes interesadas / grupos de interés en cada localidad / barrio donde se implementan los proyectos). Estas partes interesadas pueden ser tan variables como las tipologías de proyectos que cubre el Programa.

A modo de mapeo inicial, se incluyeron en el PPPI potenciales partes interesadas de carácter nacional para la discusión de los instrumentos de gestión ambiental y social del Programa.

La tipología que se ha estimado para la identificación de partes interesadas / grupos de interés / grupos vulnerables (replicable al nivel que corresponda para la ejecución de los proyectos) es la siguiente:

- Los Gobiernos subnacionales (Intendencias), son actores con participación directa en las actividades, ya que identifican los beneficios esperados y proponen el proyecto, lo diseñan (por sí mismos o a través de terceros) y lo implementan (usualmente a través de contratistas).



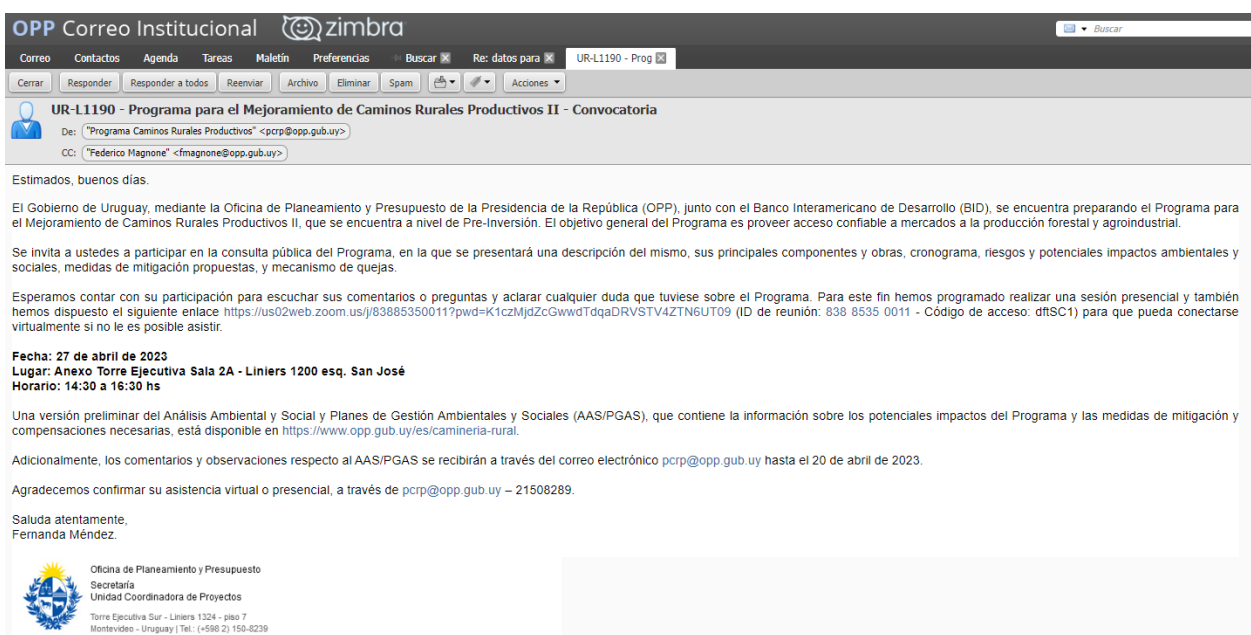
- Dado que la característica de los proyectos es en general de construcción de infraestructura se identifican como partes interesadas las siguientes:
  - ▶ Vecinos y organizaciones vecinales (en su doble carácter de potenciales afectados por las obras, y potenciales beneficiarios de la implementación de las obras).
  - ▶ Asociaciones de productores agropecuarios.
  - ▶ Empresas y organizaciones de empresas del sector agropecuario y agroindustrial.
  - ▶ Comisiones de fomento rural.
  - ▶ Centros educativos cercanos.
  - ▶ Centros de salud cercanos.
  - ▶ Centros de servicios sociales.
  - ▶ Servicios de infraestructura social.
  - ▶ Potenciales beneficiarios/usuarios/clientes de la infraestructura.
  - ▶ Organizaciones de género (en particular de mujeres rurales).
- Organizaciones de la sociedad civil, con potencial opinión respecto del proyecto o similares (ambiente, planificación territorial, etc.)
- Empresas de servicios públicos, en particular cuando la obra del proyecto puede intervenir/afectar el suministro de los servicios.
- Organismos estatales, paraestatales e institutos, los que según las características del proyecto específico pueden tener relación con el proyecto.
- Organizaciones técnicas / académicas, las que por su naturaleza pueden desempeñar un rol en el marco del desarrollo e implementación del proyecto.
- Estructura gubernamental (Ministerios y gobiernos departamentales), el PCRPP articula desde su concepción con oficinas del Poder Ejecutivo Nacional a través de algunos Ministerios y con Gobiernos departamentales (Intendencias).
- Grupos vulnerables, incluyendo grupos que podrían tener requisitos particulares en relación con las características de las infraestructuras planificadas, como p. ej. personas con capacidades diferentes, adultos mayores, población rural dispersa, población sin recursos de movilización, discriminados (por género, origen racial, población originaria, etc.).
- Asociaciones comerciales, emprendimientos y Empresas Privadas, que pueden ser tanto beneficiarias (p.ej. proyectos que fortalecen el desarrollo turístico local), como potenciales afectados por las actividades de implementación del proyecto (p.ej. emprendimientos comerciales que ven alterado su funcionamiento debido a actividades de los proyectos).
- Asociaciones del sector empresarial de la construcción (en particular vial), habida cuenta que uno de los objetivos del Programa es el desarrollo de Pequeñas y medianas empresas (PYMES) locales.
- Organización de trabajadores de la construcción (en particular vial).



Al momento de mapear partes interesadas para la participación ciudadana en proyectos específicos, empleando como referencia la tipología planteada en este ítem, puede ocurrir que el trabajo de campo lleve al perfeccionamiento y actualización de la matriz de actores sociales, identificando nuevos actores sociales a ser integrados y redefiniendo el relacionamiento con otros (p.ej. organizaciones que responden al perfil, pero que no han mostrado funcionamiento operativo durante los últimos años).

La convocatoria se realizó mediante invitación directa a las organizaciones listadas, con contacto telefónico previo en buena parte de los casos, y envío de email con el siguiente formato de invitación (el que también se usó para la difusión pública del evento):

**Figura 1 Invitación de la Consulta Pública**



*Fuente: OPP*



Figura 2 Recordatorio de consulta pública



### 3.3 Convocatoria, difusión e información previa

El 11 de abril de 2023, la OPP inició la convocatoria y difusión a participar del proceso de consulta pública a las partes interesadas previamente identificadas.

La documentación a ser consultada (el Marco de Gestión Ambiental y Social en análisis) se publicó a través del portal de OPP en la página del Programa de Caminería Rural <https://www.opp.gub.uy/%20es/camineria-rural>, para que las personas interesadas pudieran tener acceso a esta, previo al evento de consulta pública.

Adicionalmente a la invitación directa a las partes interesadas identificadas, se publicó en la página web de OPP la invitación a participar, lo que habilitó que eventualmente otras partes interesadas no identificadas pudieran tomar conocimiento del evento y solicitar su participación.



Oficina de Planeamiento y Presupuesto  
OPP

Inicio Institucional Medios Videos Temas



*Presidencia de la República Oriental del Uruguay  
Oficina de Planeamiento y Presupuesto*

El Gobierno de Uruguay, mediante la Oficina de Planeamiento y Presupuesto de la Presidencia de la República (OPP), junto con el Banco Interamericano de Desarrollo (BID), se encuentra presentando el Programa para el Mejoramiento de Caminos Rurales Productivos I, que se encuentra a nivel de Preinversión. El objetivo general del Programa es proveer acceso confiable a mercados a la producción forestal y agropecuaria.

Se invita a ciudades a participar en la consulta pública del Programa, en la que se presentará una descripción del mismo, sus principales componentes y demás, cronograma, riesgos y potenciales impactos ambientales y sociales, medidas de mitigación propuestas, y mecanismo de quejas.

Expedientes contar con su participación para escuchar sus comentarios o preguntas y aclarar cualquier duda que tuviese sobre el Programa. Para esto fin hemos programado realizar una sesión presencial y también técnica (disponiendo el siguiente enlace [https://calendly.com/opp/2023/11/16/90min?utm\\_source=social&utm\\_medium=social](https://calendly.com/opp/2023/11/16/90min?utm_source=social&utm_medium=social)).

TOD (ID de reunión: 558 8335 9211 - Código de acceso: 855C1) para que pueda conectarse. Únicamente si no lo es, puede asistir.

**Fecha: 27 de abril de 2023**  
**Lugar: Avda. Tarma 530 entre Soto 2A - Lirios 1200 esq. San José**  
**Horario: 14:30 a 16:30 hs**

Agradecemos confirmar su asistencia virtual o presencial, a través de [proyectos@opp.gub.uy](mailto:proyectos@opp.gub.uy) - 21506389.

CAMINERÍA RURAL INFORMES DE EJECUCION PROGRAMAS VIALES DEPARTAMENTALES LISTADO DE OBRAS INCLUIDAS EN LOS PVD DOCUMENTOS EQUIPO

# CAMINERÍA RURAL

La vialidad rural del país está bajo jurisdicción de los Gobiernos Departamentales, tiene una extensión del orden de los 50.000 km, y está conformada casi en su totalidad por pavimentos granulares. El Gobierno Nacional, colabora con la gestión que hacen los Gobiernos Departamentales de la caminería rural, a través de diferentes programas destinados a tal fin.

Esta red de caminos es fundamental para el desarrollo de la economía y el mantenimiento de la población en el ámbito rural, ya que la mayor parte de los centros de producción agrícola y forestal se encuentra sobre esta red y no sobre las carreteras nacionales, lo que implica que en general los primeros

**Alícuotas PCRP 2018-2022**  
**Total: US\$ 71.250.000**

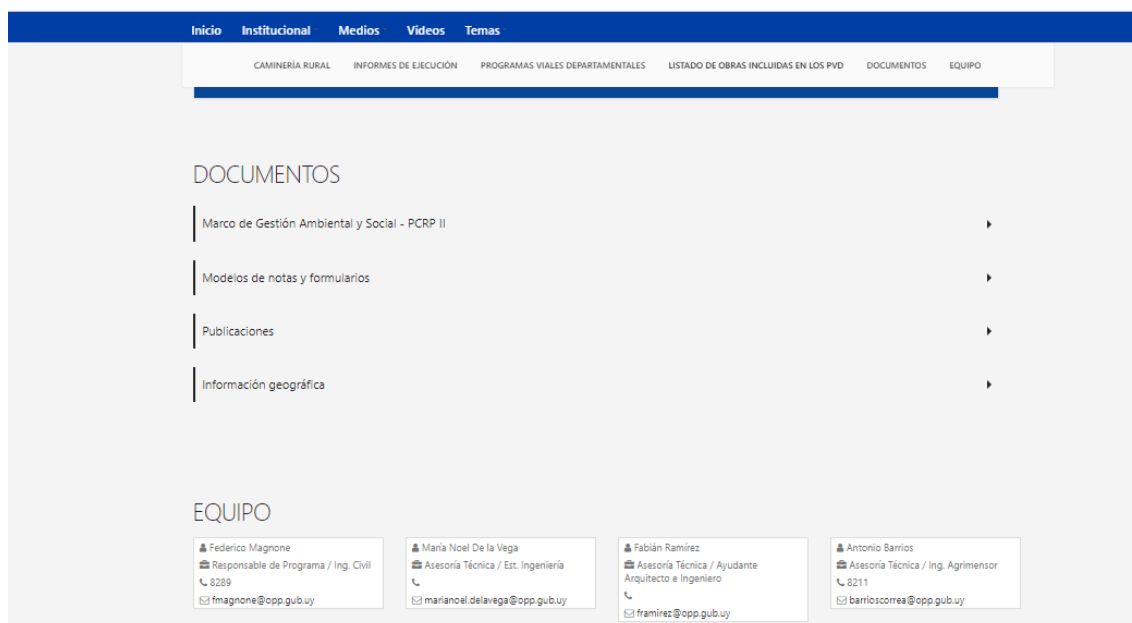


Departamento	Alícuota (%)	Monto (US\$)
ARTIGAS	5.0%	3.563.877
BAJO	6.2%	4.438.125
BATTEL	4.5%	3.261.827
CAJUPÁ	-	-
CHARRINO	-	-
FRANKLÍN	-	-
GUAYABO	-	-
LA PAZ	-	-
MADEIRA	-	-
MINERÍA	-	-
MONTEVIDEO	-	-
ROSARIO	-	-
SALTO	-	-
SAN CARLOS	-	-
SAN JUAN	-	-
SAN MARTÍN	-	-
SAN VICENTE	-	-
TRINIDAD	-	-
VALLE	-	-
VILLAS RUJAS	-	-

**Figura 4 Publicación de la Documentación para la consulta pública (parte superior)**



**Figura 5 Publicación de la documentación para la consulta pública (parte inferior)**



*Fuente: OPP*

También se puso a disposición de cualquier interesado el teléfono de la UCP de OPP (Tel. 150 int. 8239) para solicitar información y consultar sobre el Programa y la documentación publicada durante el proceso de consulta.

### 3.4 Herramientas virtuales para la consulta pública

El equipo a cargo del proceso de consulta pública definió la utilización de Zoom como plataforma virtual.

A continuación, se detallan los datos de acceso virtual al espacio de consulta pública:

**Tabla 1 Datos de acceso virtual al espacio de consulta pública**

Consulta Pública	Modalidad Virtual
27 de abril de 2023	<b>Plataforma Zoom:</b>
14:30 h	<a href="https://us02web.zoom.us/j/83885350011?pwd=K1czcGwwdTdqaDRVSUV4ZTN6UT09">https://us02web.zoom.us/j/83885350011?pwd=K1czcGwwdTdqaDRVSUV4ZTN6UT09</a> <a href="https://us02web.zoom.us/j/85887633085?pwd=Y1NwdEZqeDBodmxBdDVlaG50aVViUT09">https://us02web.zoom.us/j/85887633085?pwd=Y1NwdEZqeDBodmxBdDVlaG50aVViUT09</a> ID de reunión: 838 8535 0011 Código de acceso: dftSC1

*Fuente: OPP*





## 4. DESARROLLO DE LA CONSULTA PÚBLICA

En esta sección se presenta una descripción detallada sobre el desarrollo de la consulta pública en sus dos modalidades: presencial y virtual.

La consulta pública se llevó a cabo en el Salón 2A del edificio Anexo de la Torre Ejecutiva – Presidencia de la República, en la ciudad de Montevideo. A la actividad presencial concurrió un total de 18 personas (sin considerar equipos técnicos del ejecutor y consultores). Se incluye en Anexo I la lista de invitados, Anexo II la lista de participantes presenciales, y en Anexo III la lista de participantes online.

En la sala se encontraba dispuesta una pantalla que se utilizó para la proyección de la presentación.

**Fotografía 1 Asistentes presenciales a la Consulta Pública (1)**



*Fuente: Equipo consultor*



## Fotografía 2 Asistentes presenciales a la Consulta Pública (2)



*Fuente: Equipo consultor*

Desde la plataforma de Zoom se registró una participación promedio de 31 personas durante el transcurso de la actividad.

La apertura de la consulta tuvo lugar a las 14:45 h, a cargo del Ing. Federico Magnone, Responsable del Programa de Mejoramiento de Caminos Rurales Productivos (ver presentación en Anexo V). Comenzó saludando la presencia de las autoridades nacionales e Intendencias, así como la asistencia de los participantes de distintas organizaciones invitadas y los representantes de Intendencias y partes interesadas que se conectaban de forma virtual.

El Ing. Magnone comienza por describir el contexto en el que se presenta el PCRP. Se enfoca sobre los caminos departamentales (externos a áreas urbanas) con un tránsito de menos de 200 vehículos/día. Ello suma unos 45.000 km de caminería rural, de los cuales un 2% reciben un uso productivo intenso, y que son el objetivo del PCRP. El uso productivo se centra mayoritariamente en el transporte de madera, granos, ganadería y leche.

Describe el proceso seguido para identificar y priorizar la caminería rural a abordar en el marco del PCRP. Ese proceso dio lugar a Planes Viales Departamentales, que establecieron las prioridades de abordaje, en análisis conjunto con los gobiernos subnacionales y con las partes interesadas específicas del gobierno subnacional respectivo.



Detalló la disponibilidad de fondos del PCRP y la distribución por gobierno subnacional según pauta ya establecida por OPP con estos, para proyectos donde los gobiernos subnacionales aportan el 30% de los fondos. Presentó el avance del actual PCRP I en progreso, y los logros obtenidos por este Programa en términos de planificación estratégica, de elaboración de manuales, y de inventario de caminos rurales.

**Fotografía 3 Apertura de la Consulta Pública por el PCRP**



*Fuente: Equipo consultor*

Luego pasó a describir las características del PCRP II, los fondos disponibles según componente. Destaca que los proyectos elegibles son 63, resultantes del proceso de elaboración de los Planes Viales Departamentales, de los cuales se eligieron 13 para el análisis por el equipo consultor asignado por el BID.

Indicó el grado de avance que tienen los proyectos del PCRP II. Destacó las características principales de este nuevo programa: el desafío es la ejecución de los proyectos seleccionados; el fortalecimiento del Programa con centro en la supervisión y control de obras; la incorporación de Tecnologías de la información y la comunicación (TIC) para la gestión; y el fortalecimiento de las capacidades de los gobiernos subnacionales para el mantenimiento de la red vial rural. Señaló la disponibilidad de fondos para financiar proyectos que incluyan caminos rurales compartidos por dos gobiernos subnacionales.

A continuación, tomó la palabra la Ing. Alessandra Tiribocchi, líder del equipo consultor a cargo de producir los instrumentos de gestión ambiental y social del Programa (ver presentación en Anexo VI).





Tiribocchi resumió las principales características del PCR II, la tipología de proyectos que el Programa financia: cambio de estándar de pavimento (38 proyectos); obras hidráulicas (22); cambio de estándar de pavimento / obras hidráulicas (19); y señalización y de seguridad vial, totalizando 79 proyectos previstos en los 19 departamentos participantes.

Describió lo que es el marco legal nacional al que está sujeto el Programa, así como los requisitos resultantes del Nuevo Marco de la Política Ambiental y Social del BID (en vigor desde noviembre de 2021), que resultan en sus NDAS.

Luego abordó el tema del Sistema de Gestión Ambiental y Social (SGAS) del Programa, que es motivo de la consulta pública que se realiza, dónde se somete al análisis de las partes interesadas, y cuya versión final acordada tras la incorporación de los comentarios y sugerencias pertinentes por las partes interesadas, será de aplicación para todos los proyectos que aplican al Programa.

**Fotografía 4 Ing. Tiribocchi, responsable del equipo consultor**



*Fuente: Equipo consultor*

La Ing. Tiribocchi detalló el ciclo de mejora continua en el que se basa el SGAS, los objetivos generales y específicos, los principios del marco de gestión ambiental y social, las responsabilidades identificadas por actividad y por etapa, y la estimación de capacidades organizativas del Programa.



Describió la evaluación ambiental y social estratégica que acompaña al marco de gestión (incluyendo desastres naturales), los criterios de selección de la muestra de proyectos para la evaluación ambiental y social, el área de influencia establecida para la evaluación, la metodología aplicada, y los impactos y riesgos identificados y evaluados en cada etapa de ejecución de los proyectos (construcción y operación).

Presentó los programas de gestión ambiental y social definidos para el sistema de gestión. Estos programas de gestión son:

- Seguridad y salud en el trabajo
- Gestión de residuos sólidos
- Gestión de efluentes líquidos
- Manejo de sustancias químicas
- Gestión de emisiones atm. y sonoras
- Gestión de obradores
- Gestión de pluviales y drenajes
- Mantenimiento de maquinaria
- Gestión del tránsito
- Gestión de vectores
- Gestión de suelos y cobertura vegetal
- Gestión de proveedores
- Restauración ambiental
- Monitoreo ambiental y social
- Contingencias
- Preservación del patrimonio histórico
- Información, comunicación y gestión de reclamos
- Participación de partes interesadas

Destacó en particular el enfoque de información y participación de las partes interesadas que abordará el Programa, buscando promover la participación inclusiva de todas las partes interesadas / grupos de interés / receptores sensibles en el desarrollo de los proyectos.

Puso énfasis en el proceso de identificación y análisis de las partes interesadas, en las herramientas sugeridas para la participación según actores sociales, la realización de este taller como componente principal del plan de participación de las partes interesadas, cómo se propone la participación oportuna a nivel de los proyectos, y la importancia del sistema de gestión de reclamos del Programa y de los proyectos.



Finalmente, detalló el sistema de seguimiento y evaluación de acuerdo al marco de gestión ambiental y social propuesto, que operará a nivel del Programa y los proyectos, con la definición de las responsabilidades que corresponden a cada actor social interviniente (OPP, gobierno subnacional, contratista), indicadores de gestión ambiental y social en aplicación, cumplimiento de marco legal y normas de desempeño, realización de informes y auditorías.

Tiribocchi cerró su presentación recordando a los participantes la ubicación de los documentos de gestión ambiental y social del PCRP II, para profundizar en su análisis y evaluación por parte de los gobiernos subnacionales y partes interesadas vinculados al Programa.

Luego de la presentación de la Ing. Tiribocchi, el Ing. Magnone abrió la instancia para la realización de comentarios, aportes y análisis crítico de los participantes presenciales y online.



## 5. CONSULTAS REALIZADAS DURANTE LA CONSULTA PÚBLICA

Carlos Trambauer (UPM) consulta sobre la evaluación de mantenimiento de los caminos rurales del actual PCRP I. Magnone responde que se hizo supervisión durante la obra, y que OPP está contratando una campaña de medición de estado superficial y de deflectometría. La idea es cruzar esos datos con mediciones de tránsito, para tratar de identificar causas para los casos en que el mantenimiento no esté durando el plazo que estaba previsto.

Leonardo Pérez (Alcalde del Municipio de Tala - Canelones) señala (online) que fue electo recientemente, y que no ha recibido consultas para considerar la inclusión de caminos rurales del Noreste de Canelones. Menciona como ejemplo el mal estado de la Ruta 40. Solicita que los Alcaldes de los distintos Municipios del país sean convocados para evaluar el estado de la caminería rural en sus Municipios. Magnone responde que la idea de OPP es que el Plan de priorización de caminos sea revisable permanentemente, aunque al momento no hay datos nuevos de base que aplican a la priorización, como la información sociodemográfica y de producción en tránsito. OPP está abierta a revisar el plan en acuerdo con los gobiernos subnacionales, ya que el vínculo del PCRP es entre OPP y los gobiernos subnacionales, y a través de los gobiernos subnacionales se llega a los Municipios. Ese es el ámbito en el que se pueden considerar nuevas propuestas. Recuerda que las instancias de participación de construcción de los Planes Viales Departamentales contaron con la participación de los Municipios, y que el PCRP tiene las puertas abiertas para el diálogo con los Municipios. Las nuevas propuestas de inclusión de caminos rurales deben venir a través del gobierno subnacional.

El representante de la Dirección de Obras de Tacuarembó (online) consulta sobre la disponibilidad de los pliegos, incluyendo los temas que se están tratando en la consulta pública, o serán enviados a los referentes de los gobiernos subnacionales. Magnone señala que hoy existe un pliego general aprobado por el BID que se emplea para las licitaciones, y cualquier actualización que requiera el pliego se hará de forma centralizada y será distribuida a todos los gobiernos subnacionales.

Rosario Moreno (Alcaldesa del Municipio de Mataojo – Salto) expresa el estado de deterioro de los caminos rurales de Mataojo, y describe los recursos insuficientes con los que cuenta el Municipio para el mantenimiento de los caminos. La zona de Mataojo recibe tránsito desde varios departamentos vecinos. Consulta sobre si es posible recibir apoyo ampliar los proyectos incluidos en el PCRP. Magnone señala que entiende las necesidades pero al momento el Programa trabaja con los recursos disponibles, cómo se ha señalado en la presentación. Si bien el fondo disponible es importante, las obras de cambio de estándar de pavimento son caras (son USD 80 millones para unos 400 km), y los programas de mantenimiento de caminos de OPP cubren sólo 1 de cada 4 km. Tampoco los recursos de los gobiernos subnacionales son suficientes para atender toda la caminería del departamento. La idea es que financiando los cambios de estándar, y que las obras duren un promedio de 8-10 años, eso liberaría recursos de los gobiernos subnacionales para atender otros caminos. El mantenimiento es un proceso que no tiene fin.



Miguel Reyes (Dirección de Obras de la Intendencia de Flores) comenta que una cosa es la proyección de los caminos antes de la intervención y otra es inmediatamente luego de la mejora. Un control de corta duración tras la finalización de la obra no es suficiente. El camino mejorado (sin suficiente estabilización) empieza a recibir tránsito pesado que ha tomado conocimiento de la mejora. No es posible impedir el tránsito por lo que el camino se deteriora más rápidamente de lo previsto. Además consulta si los proyectos financiados pueden priorizar la mejora de obras de arte de los caminos (calzadas, puentes, alcantarillas, etc.). Magnone responde que el requisito del PCRP es mejorar el estándar del camino rural involucrado (puede ser el pavimento, la geometría, o la condición hidráulica), si eso se logra mediante mayoritariamente la implementación de obras de arte, eso es aceptable para el Programa. Si el mejoramiento de estándar de un camino rural no fuera parte del Plan actual, la OPP ha considerado la inclusión de nuevos caminos al Plan, en los que el Intendente hace la solicitud justificando los motivos de la inclusión, acompañada de una ficha del proyecto en cuestión. OPP realiza la reevaluación económica del proyecto, y si es aprobada a nivel de perfil o de ficha, se autoriza, ingresa al Plan y se formula el proyecto definitivo.

Reyes consulta sobre la ejecución de los fondos. Magnone responde que el 30% aportado por los gobiernos subnacionales se puede realizar por administración, mientras que los fondos aportados por el BID se ejecutan mediante licitación.

Valeria Soba (Dirección de Vialidad de Flores) describe la experiencia de su Intendencia mejorando un camino rural en zona de chacras. A pesar que la circulación no daba para hacerla cementada, pero igual la hicieron con esas características. La obra todavía no está terminada, el cemento no terminó de fraguar, pero el tránsito pesado que hacía un amplio desplazamiento desde Ruta 57 para alcanzar Ruta 3, comenzó a pasar por el camino mejorado, generando un nuevo bypass, y no hay forma de prohibir el tránsito. Algunos participantes mencionan regulaciones del MTOP restrictivas de la circulación. Magnone señala que OPP está haciendo unos proyectos pilotos con el BID para el control de cargas sobre caminos mejorados, y de rutas de camiones. El tema de la sobrecarga de los caminos departamentales es una de las causas de las roturas de los caminos. No se pueden poner balanzas en todos los caminos, ya que la red de circulación es tan densa que siempre habría forma de eludir las balanzas. Una idea es trabajar con reconocimiento de imágenes donde se puede estimar el peso de los camiones, para tomar acciones de control a nivel de las empresas transportistas, para orientar a los camiones por dónde deberían circular. Igualmente Magnone aclara que los gobiernos subnacionales tienen la potestad de restringir la circulación por caminos rurales. Participantes mencionan como ejemplo el transporte de madera sobre caminería departamental.

Sin otras intervenciones de los participantes (presenciales o en línea) Magnone (PCRPP) cierra el evento agradeciendo la participación registrada, recordando que los documentos considerados en la actividad han sido subidos a la página web del PCRPP II (<https://www.opp.gub.uy/es/camineria-rural>).





## 6. CONSULTAS REALIZADAS POSTERIOR EL EVENTO DE CONSULTA PÚBLICA

Al momento de este informe, el Programa no ha recibido nuevos comentarios, aportes, dudas o reclamos respecto de los documentos en análisis.



Página intencional.



## 7. CONCLUSIONES DEL PROCESO DE CONSULTA PÚBLICA

El Programa es en líneas generales valorado positivamente por las partes interesadas, fundamentalmente por los subejecutores del Programa.

Las consultas estuvieron dirigidas básicamente a resolver temas administrativos de implementación de los proyectos.

Como riesgo social del proyecto, se planteó el problema del uso de caminos rurales mejorados sin suficiente estabilización por parte del tránsito pesado, lo que reduce los beneficios positivos del proyecto, en términos del estado y duración del camino mejorado.

En general no se identificaron impactos ni riesgos no previstos en la evaluación ambiental y social estratégica. El Programa cuenta con medidas de mitigación ambiental y social proporcionales a los riesgos identificados.

No se recibieron planteos referidos al mecanismo de gestión de quejas y reclamos, lo que podría indicar que los ejecutores del proyecto no ven una dificultad en su implementación.

Si bien la participación puede considerarse moderada, la consulta pública contó con representación de buena parte de los gobiernos subnacionales involucrados, y usuarios mayores de la caminería rural, y permitió plantear algunos temas específicos asociados al desarrollo de los proyectos.

El PCRPP facilitó la participación a partir de ofrecer diferentes herramientas de participación (presencial y virtual), habilitando las intervenciones de todas las personas que quisieran hacerlo en forma presencial o virtual, en un proceso planificado que brindó información previa sobre los temas a abordar en la Consulta Pública, de manera transparente, equitativa y no discriminatoria, en línea con lo que se considera una consulta significativa y proporcional al riesgo y complejidad del Programa.



Página intencional.



## 8. DOCUMENTACIÓN, DIFUSIÓN Y MECANISMOS DE PARTICIPACIÓN DE PARTES INTERESADAS

Las herramientas seleccionadas para documentar el proceso fueron: registro previo con confirmación vía email o telefónico, registro fotográfico, y listado de participantes.

Los canales de difusión y comunicación con las partes interesadas fueron los siguientes:

- Un teléfono con contacto a la Unidad de Coordinación: +(598) 150 8239.
- Intercambios de e-mail a través de correos institucionales de los integrantes del equipo de proyecto.
- Página web del PCRP II <https://www.opp.gub.uy/es/camineria-rural>.
- Acceso al evento de consulta pública vía Zoom.

Hasta el momento estos canales de comunicación se consideran suficientes y adecuados, pudiendo ser revisados a futuro si en el marco del desarrollo del Programa se detecta la necesidad de nuevas herramientas.



Página intencional.



## 9. CONSULTA CONTINUA CON LAS PARTES INTERESADAS

El mecanismo de consultas y reclamos estará disponible durante todo el ciclo del Programa.

Se ha detallado el sistema de gestión de reclamos que operará durante el desarrollo del Programa, el que está descrito en el Programa de Información, Comunicación y Gestión de Reclamos del documento Marco de Gestión Ambiental y Social.

Asimismo, estará continuamente disponible los distintos canales de reclamos al BID.



Página intencional.





## ANEXO I: LISTA DE INVITADOS/AS

### Invitados institucionales

Institución/organización	Autoridades	Contacto
Comisión sectorial de descentralización		<a href="mailto:csd@opp.gub.uy">csd@opp.gub.uy</a>
Congreso de intendentes		<a href="mailto:congreso.secretaria@ci.gub.uy">congreso.secretaria@ci.gub.uy</a>
	Secretaria General del Congreso de Intendentes	<a href="mailto:MRUBIO@CI.GUB.UY">MRUBIO@CI.GUB.UY</a>
Comisión de género - congreso de intendentes		<a href="mailto:cigenero@gmail.com">cigenero@gmail.com</a>
Ministerio de Ambiente	Ministro - Adrián Peña	<a href="mailto:secretaria.ministro@ambiente.gub.uy">secretaria.ministro@ambiente.gub.uy</a>
	Subsecretario - Gerardo Amarilla De Nicola	<a href="mailto:santiago.dasilva@ambiente.gub.uy">santiago.dasilva@ambiente.gub.uy</a>
	Director General - Dr. Diego Iglesias Suárez	<a href="mailto:diego.iglesias@ambiente.gub.uy">diego.iglesias@ambiente.gub.uy</a>
Dinacea	Director Nacional de Calidad y Evaluación Ambiental - Eduardo Andrés López	<a href="mailto:eduardo.andres@ambiente.gub.uy">eduardo.andres@ambiente.gub.uy</a>
	Directora Nacional de Aguas - Arq. Viviana Pesce	<a href="mailto:viviana.pesce@ambiente.gub.uy">viviana.pesce@ambiente.gub.uy</a>
	Director Nacional de Biodiversidad y Servicios Ecosistémicos - Dr. Gerardo Evia Piccioli	<a href="mailto:gerardo.evia@ambiente.gub.uy">gerardo.evia@ambiente.gub.uy</a>
	Directora Nacional de Cambio Climático - Natalie Pareja	<a href="mailto:natalie.pareja@ambiente.gub.uy">natalie.pareja@ambiente.gub.uy</a>
Ose	Presidente - Ing. Raúl Montero Gustá	<a href="mailto:presidencia@ose.com.uy">presidencia@ose.com.uy</a>
	Vicepresidenta - Dra. Esc. Susana Montaner Formoso	<a href="mailto:vicepresidencia@ose.com.uy">vicepresidencia@ose.com.uy</a>
	Director - Prof. Edgardo Ortuño Silva	<a href="mailto:director@ose.com.uy">director@ose.com.uy</a>
Ande	Presidenta - Ec. Carmen Sánchez	<a href="mailto:secretaria.directorio@ande.org.uy">secretaria.directorio@ande.org.uy</a>
	Director - Cr. Martin Ambrosi	<a href="mailto:secretaria.directorio@ande.org.uy">secretaria.directorio@ande.org.uy</a>
	Director - Lic. Federico Perdomo	<a href="mailto:secretaria.directorio@ande.org.uy">secretaria.directorio@ande.org.uy</a>
Pit Cnt	Presidente - Marcelo Abdala	<a href="mailto:pitcnt@pitcnt.uy">pitcnt@pitcnt.uy</a>
Sunca	Presidente - Daniel Diverio	<a href="mailto:organizacion@sunca.com.uy">organizacion@sunca.com.uy</a>
Mundo Afro	Referentes - Néstor Silva, Luisa Casalet, Alicia García.	<a href="mailto:mundoafrouy@gmail.com">mundoafrouy@gmail.com</a>
Comité accesibilidad UNIT	Presidente - Ing. José P. Sintas García	<a href="mailto:unit-iso@unit.org.uy">unit-iso@unit.org.uy</a>



Institución/organización	Autoridades	Contacto
Red ONG ambientalistas	Presidente - Miguel Piñeiro	<a href="mailto:redambiente@gmail.com">redambiente@gmail.com</a>
Centro de archivos y acceso a la información pública	Presidente - Fabián Werner	<a href="mailto:secretaria@cainfo.org.uy">secretaria@cainfo.org.uy</a>
Confederación empresarial del Uruguay	Presidente - Carlos Delfino	<a href="mailto:cedu@vera.com.uy">cedu@vera.com.uy</a>
Cámara de la construcción	Presidente - Ing. Diego O' Neill	<a href="mailto:presidencia@ccu.com.uy">presidencia@ccu.com.uy</a>
Facultad de ciencias - UdelaR	Decana - Mónica Marin	<a href="mailto:decanato@fcien.edu.uy">decanato@fcien.edu.uy</a>
Facultad de ingeniería - UdelaR	Decano - Ing. Pablo Ezzatti	<a href="mailto:decanato@fing.edu.uy">decanato@fing.edu.uy</a>
Vida silvestre Uruguay		<a href="mailto:info@vidasilvestre.org.uy">info@vidasilvestre.org.uy</a>
Asociación trans Uruguay		<a href="mailto:karinapankievich@gmail.com">karinapankievich@gmail.com</a>
Federación uruguaya de la discapacidad	Presidencia - Procuradora Martha Giménez Torres	<a href="mailto:contacto@fudiuruguay.org">contacto@fudiuruguay.org</a>

#### Gobiernos subnacionales y referentes invitados/as

INTENDENCIAS	DIRECTOR DE OBRA	REFERENTE DEPARTAMENTAL	EMAIL
Artigas	Ing. Luis Medina	Elaine Vasconcellos	<a href="mailto:elavasco@vera.com.uy">elavasco@vera.com.uy</a>
Canelones	Guillermo Burgueño	Cra. Laura Tabárez	<a href="mailto:laura.tabarez@imcanelones.gub.uy">laura.tabarez@imcanelones.gub.uy</a>
		Sergio Ashfield	<a href="mailto:sergio.ashfield@imcanelones.gub.uy">sergio.ashfield@imcanelones.gub.uy</a>
Cerro Largo	Iliana Junguitu	Arq. Federico Ávila	<a href="mailto:arqjfavila84@gmail.com">arqjfavila84@gmail.com</a>
Colonia	Ing. Gonzalo Santos	Ing. Gonzalo Santos	<a href="mailto:obras@colonia.gub.uy">obras@colonia.gub.uy</a>
Durazno	Arq. Matías Cabrera	Sebastián Erviti	<a href="mailto:serviti@durazno.gub.uy">serviti@durazno.gub.uy</a>
Flores	Miguel Reyes	Ing. Valeria Soba	<a href="mailto:vialidadtecnica@flores.gub.uy">vialidadtecnica@flores.gub.uy</a>
Florida	Arq. Facundo Urban	Arq. Facundo Urban	<a href="mailto:urbanfacundo@gmail.com">urbanfacundo@gmail.com</a>
Lavalleja	Ing. Diego Ferrari	Arq. Leticia Giordano	<a href="mailto:arq@gio.com.uy">arq@gio.com.uy</a>
Maldonado	Darío Camacho	Ing. Gisele Iralde	<a href="mailto:ingiralde@gmail.com">ingiralde@gmail.com</a>
Montevideo	Ing. Daniel Pastorino	Ing. Ana Goytíño	<a href="mailto:ana.goytino@imm.gub.uy">ana.goytino@imm.gub.uy</a>
Paysandú	Ing. Horacio Marsico	Arq. Manuel de Souza	<a href="mailto:cmanueldesouza@gmail.com">cmanueldesouza@gmail.com</a>
Río Negro	Gustavo Meyer	Ing. Silvana Mazza	<a href="mailto:silvana.mazza@rionegro.gub.uy">silvana.mazza@rionegro.gub.uy</a>
Rivera	Arq. Martín García	Ing. Juan Carlos Antúnez	<a href="mailto:juancarlosantunez@gmail.com">juancarlosantunez@gmail.com</a>
Rocha	Ing. Leandro Piñeiro	Ing. Leandro Piñeiro	<a href="mailto:l.pineiorca@gmail.com">l.pineiorca@gmail.com</a>
Salto		Juan Pablo Zoppi	<a href="mailto:jzoppi@salto.gub.uy">jzoppi@salto.gub.uy</a>
San José	Ing. Mariana Delgado	Ing. Mariana Delgado	<a href="mailto:mdelgado@sanjose.gub.uy">mdelgado@sanjose.gub.uy</a>
Soriano	Pedro Nocetti	Adul Nebú	<a href="mailto:planificacion@soriano.gub.uy">planificacion@soriano.gub.uy</a>
Tacuarembó	Ing. Fernando Porcile	Sebastián Serradel	<a href="mailto:serradellarq@gmail.com">serradellarq@gmail.com</a>
Treinta y Tres	Alfonso Carbone	Ing. Verónica Techera	<a href="mailto:verotechera04@gmail.com">verotechera04@gmail.com</a>



### Participantes de talleres de Caminería Rural

Departamento	Actor	Mail
Artigas	ALUR	<a href="mailto:dparentini@alur.com.uy">dparentini@alur.com.uy</a>
Artigas	Asociación Agropecuaria de Artigas	<a href="mailto:aaa01@adinet.com.uy">aaa01@adinet.com.uy</a>
Artigas	Asociación de Cultivadores de Arroz de Artigas	<a href="mailto:acara@aca.com.uy">acara@aca.com.uy</a>
Artigas	Asociación de Cultivadores de Arroz de Bella Unión	<a href="mailto:acabu@aca.com.uy">acabu@aca.com.uy</a>
Artigas	Asociación de Mineros de Artigas	<a href="mailto:aaa.artigasuruguay@gmail.com">aaa.artigasuruguay@gmail.com</a>
Artigas	Asociación de Productores de Caña de Azúcar	<a href="mailto:apcanu@adinet.com.uy">apcanu@adinet.com.uy</a>
Artigas	ASSE - RAP	<a href="mailto:diratencionprimaria.artigas@asse.com.uy">diratencionprimaria.artigas@asse.com.uy</a>
Artigas	Baltasar Brum	<a href="mailto:municipobbrum@gmail.com">municipobbrum@gmail.com</a>
Artigas	Bella Unión	<a href="mailto:alcaldiabu@gmail.com">alcaldiabu@gmail.com</a>
		<a href="mailto:consejalesmunicipiobu@gmail.com">consejalesmunicipiobu@gmail.com</a>
Artigas	Comisión de Caminería Rural	<a href="mailto:rianigg@gmail.com">rianigg@gmail.com</a>
Artigas	Instituto de Colonización	<a href="mailto:regartigas@colonizacion.com.uy">regartigas@colonizacion.com.uy</a>
Artigas	Instituto de Formación Docente	<a href="mailto:instituto.artigas@gmail.com">instituto.artigas@gmail.com</a>
Artigas	Jefatura de Policía	<a href="mailto:rrpp.artigas@minterior.gub.uy">rrpp.artigas@minterior.gub.uy</a>
Artigas	MGAP	<a href="mailto:pmontero@mgap.gub.uy">pmontero@mgap.gub.uy</a>
Artigas	MIDES	<a href="mailto:artigas@mides.gub.uy">artigas@mides.gub.uy</a>
Artigas	MIDES	<a href="mailto:bellaunion@mides.gub.uy">bellaunion@mides.gub.uy</a>
Artigas	Montepaz	<a href="mailto:info@montepaz.com.uy">info@montepaz.com.uy</a>
Artigas	MTOP	<a href="mailto:rodolfo.delossantos@mtop.gub.uy">rodolfo.delossantos@mtop.gub.uy</a>
Artigas	Plan Agropecuario	<a href="mailto:jfernandez@planagropecuario.org.uy">jfernandez@planagropecuario.org.uy</a>
Artigas	SAMAN Tomás Gomensoro	<a href="mailto:fsrasua@saman.com.uy">fsrasua@saman.com.uy</a>
Artigas	Tomás Gomensoro	<a href="mailto:municipiotomasgomensoro@gmail.com">municipiotomasgomensoro@gmail.com</a>
Artigas	UTU - Escuela Agraria	<a href="mailto:agrariaart@gmail.com">agrariaart@gmail.com</a>
Canelones	Municipio Nicolich	<a href="mailto:ruben.moreno@imcanelones.gub.uy">ruben.moreno@imcanelones.gub.uy</a>
Canelones	Municipio 18 de Mayo	<a href="mailto:nelson.alpuy@imcanelones.gub.uy">nelson.alpuy@imcanelones.gub.uy</a>
Canelones	Municipio Aguas Corrientes	<a href="mailto:alvaro.alfonso@imcanelones.gub.uy">alvaro.alfonso@imcanelones.gub.uy</a>
Canelones	Municipio Atlántida	<a href="mailto:gustavo.gonzalez@imcanelones.gub.uy">gustavo.gonzalez@imcanelones.gub.uy</a>
Canelones	Municipio Barros Blancos	<a href="mailto:julian.rocha@imcanelones.gub.uy">julian.rocha@imcanelones.gub.uy</a>
Canelones	Municipio Canelones	<a href="mailto:dario.pimienta@imcanelones.gub.uy">dario.pimienta@imcanelones.gub.uy</a>
Canelones	Municipio Ciudad de la Costa	<a href="mailto:mario.lopez@imcanelones.gub.uy">mario.lopez@imcanelones.gub.uy</a>
Canelones	Municipio Empalme Olmos	<a href="mailto:jorge.alvarez@imcanelones.gub.uy">jorge.alvarez@imcanelones.gub.uy</a>
Canelones	Municipio La Floresta	<a href="mailto:ivon.lorenzo@imcanelones.gub.uy">ivon.lorenzo@imcanelones.gub.uy</a>



Departamento	Actor	Mail
Canelones	Municipio La Paz	<a href="mailto:bruno.fernandez@imcanelones.gub.uy">bruno.fernandez@imcanelones.gub.uy</a>
Canelones	Municipio Las Piedras	<a href="mailto:gustavo.gonzalez@imcanelones.gub.uy">gustavo.gonzalez@imcanelones.gub.uy</a>
Canelones	Municipio Los Cerrillos	<a href="mailto:rosa.imoda@imcanelones.gub.uy">rosa.imoda@imcanelones.gub.uy</a>
Canelones	Municipio Migueles	<a href="mailto:mariadelc.suarez@imcanelones.gub.uy">mariadelc.suarez@imcanelones.gub.uy</a>
Canelones	Municipio Montes	<a href="mailto:rodolfo.salvarrey@imcanelones.gub.uy">rodolfo.salvarrey@imcanelones.gub.uy</a>
Canelones	Municipio Pando	<a href="mailto:alcides.perez@imcanelones.gub.uy">alcides.perez@imcanelones.gub.uy</a>
Canelones	Municipio Parque del Plata	<a href="mailto:pedro.irigoin@imcanelones.gub.uy">pedro.irigoin@imcanelones.gub.uy</a>
Canelones	Municipio Paso Carrasco	<a href="mailto:luisalberto.martinez@imcanelones.gub.uy">luisalberto.martinez@imcanelones.gub.uy</a>
Canelones	Municipio Progreso	<a href="mailto:javier.petrocelli@imcanelones.gub.uy">javier.petrocelli@imcanelones.gub.uy</a>
Canelones	Municipio Salinas	<a href="mailto:oscar.montero@imcanelones.gub.uy">oscar.montero@imcanelones.gub.uy</a>
Canelones	Municipio San Antonio	<a href="mailto:damaso.pani@imcanelones.gub.uy">damaso.pani@imcanelones.gub.uy</a>
Canelones	Municipio San Bautista	<a href="mailto:francisco.cruces@imcanelones.gub.uy">francisco.cruces@imcanelones.gub.uy</a>
Canelones	Municipio San Jacinto	<a href="mailto:cristian.ferraro@imcanelones.gub.uy">cristian.ferraro@imcanelones.gub.uy</a>
Canelones	Municipio San Ramón	<a href="mailto:beatriz.lamas@imcanelones.gub.uy">beatriz.lamas@imcanelones.gub.uy</a>
Canelones	Municipio Santa Lucía	<a href="mailto:raul.estramil@imcanelones.gub.uy">raul.estramil@imcanelones.gub.uy</a>
Canelones	Municipio Santa Rosa	<a href="mailto:margot.deleon@imcanelones.gub.uy">margot.deleon@imcanelones.gub.uy</a>
Canelones	Municipio Sauce	<a href="mailto:alberto.giannastasio@imcanelones.gub.uy">alberto.giannastasio@imcanelones.gub.uy</a>
Canelones	Municipio Soca	<a href="mailto:roberto.rodriguezi@imcanelones.gub.uy">roberto.rodriguezi@imcanelones.gub.uy</a>
Canelones	Municipio Suárez	<a href="mailto:daniela.ruzzo@imcanelones.gub.uy">daniela.ruzzo@imcanelones.gub.uy</a>
Canelones	Municipio Tala	<a href="mailto:mario.perez@imcanelones.gub.uy">mario.perez@imcanelones.gub.uy</a>
Canelones	Municipio Toledo	<a href="mailto:alvaro.gomez@imcanelones.gub.uy">alvaro.gomez@imcanelones.gub.uy</a>
Canelones		<a href="mailto:claudia.morales@imcanelones.gub.uy">claudia.morales@imcanelones.gub.uy</a>
Canelones		<a href="mailto:yanine.diciocco@imcanelones.gub.uy">yanine.diciocco@imcanelones.gub.uy</a>
Canelones		<a href="mailto:natalia.lasso@imcanelones.gub.uy">natalia.lasso@imcanelones.gub.uy</a>
Canelones		<a href="mailto:rosmary.rodriguez@imcanelones.gub.uy">rosmary.rodriguez@imcanelones.gub.uy</a>
Canelones		<a href="mailto:analia.delgado@imcanelones.gub.uy">analia.delgado@imcanelones.gub.uy</a>
Canelones		<a href="mailto:milagros.alberti@imcanelones.gub.uy">milagros.alberti@imcanelones.gub.uy</a>
Canelones		<a href="mailto:Susana.gonzalez@imcanelones.gub.uy">Susana.gonzalez@imcanelones.gub.uy</a>
Canelones		<a href="mailto:fernando.piedrabuena@imcanelones.gub.uy">fernando.piedrabuena@imcanelones.gub.uy</a>
Canelones		<a href="mailto:monican.rodriguez@imcanelones.gub.uy">monican.rodriguez@imcanelones.gub.uy</a>
Canelones		<a href="mailto:patricia.trasante@imcanelones.gub.uy">patricia.trasante@imcanelones.gub.uy</a>
Canelones		<a href="mailto:marta.rodriguez@imcanelones.gub.uy">marta.rodriguez@imcanelones.gub.uy</a>
Canelones		<a href="mailto:maricel.camejo@imcanelones.gub.uy">maricel.camejo@imcanelones.gub.uy</a>
Canelones		<a href="mailto:yolanda.lemus@imcanelones.gub.uy">yolanda.lemus@imcanelones.gub.uy</a>
Canelones		<a href="mailto:daysi.perez@imcanelones.gub.uy">daysi.perez@imcanelones.gub.uy</a>



Departamento	Actor	Mail
Canelones		<a href="mailto:liliana.correa@imcanelones.gub.uy">liliana.correa@imcanelones.gub.uy</a>
Canelones		<a href="mailto:ximena.stamato@imcanelones.gub.uy">ximena.stamato@imcanelones.gub.uy</a>
Canelones		<a href="mailto:maria.bellagamba@imcanelones.gub.uy">maria.bellagamba@imcanelones.gub.uy</a>
Canelones		<a href="mailto:sandra.santos@imcanelones.gub.uy">sandra.santos@imcanelones.gub.uy</a>
Canelones		<a href="mailto:maria.corujo@imcanelones.gub.uy">maria.corujo@imcanelones.gub.uy</a>
Canelones		<a href="mailto:susana.lemus@imcanelones.gub.uy">susana.lemus@imcanelones.gub.uy</a>
Canelones		<a href="mailto:graciela.zottarelli@imcanelones.gub.uy">graciela.zottarelli@imcanelones.gub.uy</a>
Canelones		<a href="mailto:miriam.goday@imcanelones.gub.uy">miriam.goday@imcanelones.gub.uy</a>
Canelones		<a href="mailto:Marcelo.perez@imcanelones.gub.uy">Marcelo.perez@imcanelones.gub.uy</a>
Canelones		<a href="mailto:anahi.rocca@imcanelones.gub.uy">anahi.rocca@imcanelones.gub.uy</a>
Canelones		<a href="mailto:claudia.ottonello@imcanelones.gub.uy">claudia.ottonello@imcanelones.gub.uy</a>
Canelones		<a href="mailto:mirta.borges@imcanelones.gub.uy">mirta.borges@imcanelones.gub.uy</a>
Canelones		<a href="mailto:sandra.gandini@imcanelones.gub.uy">sandra.gandini@imcanelones.gub.uy</a>
Canelones		<a href="mailto:sandra.tejera@imcanelones.gub.uy">sandra.tejera@imcanelones.gub.uy</a>
Canelones		<a href="mailto:hebert.irigoyen@imcanelones.gub.uy">hebert.irigoyen@imcanelones.gub.uy</a>
Canelones		<a href="mailto:gabriela.carrasco@imcanelones.gub.uy">gabriela.carrasco@imcanelones.gub.uy</a>
Cerro largo	ACA - Regional Río Branco	<a href="mailto:acarb@aca.com.uy">acarb@aca.com.uy</a>
Cerro largo	ACA Melo	<a href="mailto:romulolachacra@gmail.com">romulolachacra@gmail.com</a>
Cerro largo	ASSE - RAP	<a href="mailto:karina.moura@asse.com.uy">karina.moura@asse.com.uy</a>
Cerro largo	CARGILL	<a href="mailto:alfonso_lenoble@cargill.com">alfonso_lenoble@cargill.com</a>
Cerro largo	Casa Universitaria de Cerro Largo	<a href="mailto:director@cucl.edu.uy">director@cucl.edu.uy</a>
Cerro largo	Coleme	<a href="mailto:puestochuy@hotmail.com">puestochuy@hotmail.com</a>
Cerro largo	ERRO	<a href="mailto:jfgago@adinet.com.uy">jfgago@adinet.com.uy</a>
Cerro largo	Escuela Técnica Melo	<a href="mailto:escuelatmelo@gmail.com">escuelatmelo@gmail.com</a>
Cerro largo	Frigorífico PUL	<a href="mailto:daniel.segredo@minervafoods.com">daniel.segredo@minervafoods.com</a>
Cerro largo	Fundación Quebracho	<a href="mailto:fquebracho@gmail.com">fquebracho@gmail.com</a>
Cerro largo	Instituto de Colonización	<a href="mailto:regcerrolargo@colonizacion.com.uy">regcerrolargo@colonizacion.com.uy</a>
Cerro largo	Instituto de Formación Docente	<a href="mailto:ifdmelo@gmail.com">ifdmelo@gmail.com</a>
Cerro largo	Jefatura de Policía	<a href="mailto:cerrolargo@minterior.gub.uy">cerrolargo@minterior.gub.uy</a>
Cerro largo	MGAP	<a href="mailto:jpastorino@mgap.gub.uy">jpastorino@mgap.gub.uy</a>
Cerro largo	MIDES	<a href="mailto:aidasilveira@mides.gub.uy">aidasilveira@mides.gub.uy</a>
Cerro largo	Municipio de Aceguá	<a href="mailto:municipioacegua@gmail.com">municipioacegua@gmail.com</a>
Cerro largo	Municipio de Arbolito	<a href="mailto:municipioarbolitoel@gmail.com">municipioarbolitoel@gmail.com</a>
Cerro largo	Municipio de Arévalo	<a href="mailto:municipioarevalo@gmail.com">municipioarevalo@gmail.com</a>
Cerro largo	Municipio de Fraile Muerto	<a href="mailto:municipiofrailemuerto@gmail.com">municipiofrailemuerto@gmail.com</a>



Departamento	Actor	Mail
Cerro largo	Municipio de Isidoro Noblía	<a href="mailto:noblía@cerrolargo.gub.uy">noblía@cerrolargo.gub.uy</a>
Cerro largo	Municipio de Plácido Rosas	<a href="mailto:municipiodeplacidorosas@gmail.com">municipiodeplacidorosas@gmail.com</a>
Cerro largo	Municipio de Ramón Trigo	<a href="mailto:municipioderamonstrigo@hotmail.com">municipioderamonstrigo@hotmail.com</a>
Cerro largo	Municipio de Río Branco	<a href="mailto:municipioriobranco@gmail.com">municipioriobranco@gmail.com</a>
Cerro largo	Municipio de Tupambaé	<a href="mailto:municipiotupambae@gmail.com">municipiotupambae@gmail.com</a>
Cerro largo	Plan Agropecuario - Regional Norte	<a href="mailto:desouza@planagropecuario.org.uy">desouza@planagropecuario.org.uy</a>
Cerro largo	Sociedad Agropecuaria de Cerro Largo	<a href="mailto:sacl@adinet.com.uy">sacl@adinet.com.uy</a>
Cerro largo	UTU - Fraile Muerto	<a href="mailto:escuelatecnicadefrailemuerto@gmail.com">escuelatecnicadefrailemuerto@gmail.com</a>
Colonia	Agencia de Desarrollo Juan Lacaze / AUPYL (Asociación Uruguaya de PYMES Lácteas)	<a href="mailto:aupyluruguay@gmail.com">aupyluruguay@gmail.com</a>
Colonia	ANEP-CEIP- Escuelas Rurales	<a href="mailto:luzhonoantos@gmail.com">luzhonoantos@gmail.com</a>
Colonia	ANP	<a href="mailto:allanes@anp.com.uy">allanes@anp.com.uy</a>
Colonia	ASOCIACIÓN TURÍSTICA COLONIA	<a href="mailto:info@coloniaturismo.com">info@coloniaturismo.com</a>
Colonia	ASSE-Redes de Atención Primaria (RAP)	<a href="mailto:direccion.rapcolonia@asse.com.uy">direccion.rapcolonia@asse.com.uy</a>
Colonia	Calcar	<a href="mailto:extension@calcar.com.uy">extension@calcar.com.uy</a>
Colonia	Centro Comercial Carmelo	<a href="mailto:ccicarmelo@vera.com.uy">ccicarmelo@vera.com.uy</a>
Colonia	Centro Comercial Nueva Helvecia	<a href="mailto:ccomnh@gmail.com">ccomnh@gmail.com</a>
Colonia	Cooperativa Agraria Suplementada San Pedro (CASSPE)	<a href="mailto:casspe@casspe.com.uy">casspe@casspe.com.uy</a>
Colonia	Corporación Navíos	<a href="mailto:wilde@naviosterminals.com">wilde@naviosterminals.com</a>
Colonia	DNV-MTOP	<a href="mailto:jesus.lema@mtop.gub.uy">jesus.lema@mtop.gub.uy</a>
Colonia	Frigorífico Cattivelli	<a href="mailto:cattivelli@cattivelli.com">cattivelli@cattivelli.com</a>
Colonia	Indulacsa	<a href="mailto:indulacsaplanta1@adinet.com.uy">indulacsaplanta1@adinet.com.uy</a>
Colonia	ISUSA Nueva Palmira	<a href="mailto:sroselli@isusa.com.uy">sroselli@isusa.com.uy</a>
Colonia	MGAP-DGDR-Mesas de Desarrollo Rural	<a href="mailto:fcassanello@mgap.gub.uy">fcassanello@mgap.gub.uy</a>
Colonia	MIDES	<a href="mailto:colonia@mides.gub.uy">colonia@mides.gub.uy</a>
Colonia	MIDES	<a href="mailto:rosario@mides.gub.uy">rosario@mides.gub.uy</a>
Colonia	Montes del Plata	<a href="mailto:ricardo.brunner@montesdelplata.com.uy">ricardo.brunner@montesdelplata.com.uy</a>
Colonia	Municipio de Carmelo	<a href="mailto:municipiocarmelo@colonia.gub.uy">municipiocarmelo@colonia.gub.uy</a>
Colonia	Municipio de Colonia Valdense	<a href="mailto:municipiovaldense@colonia.gub.uy">municipiovaldense@colonia.gub.uy</a>
Colonia	Municipio de Juan Lacaze	<a href="mailto:municipio@juanlacaze.gub.uy">municipio@juanlacaze.gub.uy</a>
Colonia	Municipio de Nueva Helvecia	<a href="mailto:municipionhelvecia@colonia.gub.uy">municipionhelvecia@colonia.gub.uy</a>
Colonia	Municipio de Nueva Palmira	<a href="mailto:municipiopalmira@colonia.gub.uy">municipiopalmira@colonia.gub.uy</a>
Colonia	Municipio de Ombúes de Lavalle	<a href="mailto:municipioombues@colonia.gub.uy">municipioombues@colonia.gub.uy</a>
Colonia	Municipio de Rosario	<a href="mailto:municipiorosario@colonia.gub.uy">municipiorosario@colonia.gub.uy</a>



Departamento	Actor	Mail
Colonia	Municipio de Tarariras	<a href="mailto:municipiotarariras@colonia.gub.uy">municipiotarariras@colonia.gub.uy</a>
Colonia	Terminal Granelera Uruguay SA	<a href="mailto:tgunp@tgu.com.uy">tgunp@tgu.com.uy</a>
Durazno	ANEP - Inspección Primaria	<a href="mailto:inspecciondurazno@ceip.edu.uy">inspecciondurazno@ceip.edu.uy</a>
Durazno	Asociación rural de Durazno	<a href="mailto:ingalvarorivas@gmail.com">ingalvarorivas@gmail.com</a>
Durazno	ASSE	<a href="mailto:sofigazziz@hotmail.com">sofigazziz@hotmail.com</a>
Durazno	Centro Comercial e Industrial de Durazno	<a href="mailto:gerencia@cecodur.org">gerencia@cecodur.org</a>
Durazno	El Fogón Cooperativa Agraria	<a href="mailto:info@elfogoncal.com.uy">info@elfogoncal.com.uy</a>
Durazno	Estancias del Lago (Megatambo)	<a href="mailto:info@estanciasdellago.com">info@estanciasdellago.com</a>
Durazno	Forestal Atlántico Sur	<a href="mailto:info@fas.com.uy">info@fas.com.uy</a>
Durazno	Frigorífico BPU	<a href="mailto:info@bpumeat.com">info@bpumeat.com</a>
Durazno	Instituto de Colonización	<a href="mailto:jortiz@colonizacion.com.uy">jortiz@colonizacion.com.uy</a>
Durazno	Instituto de Formación Docente	<a href="mailto:ifddurazno@gmail.com">ifddurazno@gmail.com</a>
Durazno	Instituto Plan Agropecuario Norte	<a href="mailto:litoralcentro@planagropecuario.org.uy">litoralcentro@planagropecuario.org.uy</a>
Durazno	Isusa	<a href="mailto:durazno@isusa.com.uy">durazno@isusa.com.uy</a>
Durazno	Junta de Centenario	<a href="mailto:junta.centenario@durazno.gub.uy">junta.centenario@durazno.gub.uy</a>
Durazno	Junta de San Jorge	<a href="mailto:junta.sanjorge@durazno.gub.uy">junta.sanjorge@durazno.gub.uy</a>
Durazno	Junta Local de Blanquillo	<a href="mailto:junta.blanquillo@durazno.gub.uy">junta.blanquillo@durazno.gub.uy</a>
Durazno	Junta Local de Carlos Reyles	<a href="mailto:junta.carlosreyles@durazno.gub.uy">junta.carlosreyles@durazno.gub.uy</a>
Durazno	Junta Local de Cerro Chato	<a href="mailto:junta.cerrochato@durazno.gub.uy">junta.cerrochato@durazno.gub.uy</a>
Durazno	Junta Local La Paloma	<a href="mailto:junta.lapaloma@durazno.gub.uy">junta.lapaloma@durazno.gub.uy</a>
Durazno	MGAP	<a href="mailto:jqueirolo@mgap.gub.uy">jqueirolo@mgap.gub.uy</a>
Durazno	MIDES	<a href="mailto:durazno@mides.gub.uy">durazno@mides.gub.uy</a>
Durazno	Ministerio del Interior - Jefatura de Policía de Durazno	<a href="mailto:durazno@minterior.gub.uy">durazno@minterior.gub.uy</a>
Durazno	Molino Erro	<a href="mailto:jose.guigou@erro.com.uy">jose.guigou@erro.com.uy</a>
Durazno	Montes del Plata	<a href="mailto:alberto.parodi@montesdelplata.com.uy">alberto.parodi@montesdelplata.com.uy</a>
Durazno	MTOP	<a href="mailto:rosario.ferreri@mtop.gub.uy">rosario.ferreri@mtop.gub.uy</a>
Durazno	Municipio de Sarandí del Yí	<a href="mailto:municipio.sarandidelyi@durazno.gub.uy">municipio.sarandidelyi@durazno.gub.uy</a>
Durazno	Municipio de Villa del Carmen	<a href="mailto:municipio.villacarmen@durazno.gub.uy">municipio.villacarmen@durazno.gub.uy</a>
Durazno	RED DE GRUPOS DE MUJERES RURALES	<a href="mailto:redmujeresruralesuruguay@gmail.com">redmujeresruralesuruguay@gmail.com</a>
Durazno	Sociedad Rural de Durazno	<a href="mailto:srduraz@gmail.com">srduraz@gmail.com</a>
Durazno	UTEC	<a href="mailto:daniela.gonzalez@utec.edu.uy">daniela.gonzalez@utec.edu.uy</a>
Durazno	UTU - Escuela Agraria Durazno	<a href="mailto:agrariadurazno.uo@gmail.com">agrariadurazno.uo@gmail.com</a>
Flores	Agromotora Flores	<a href="mailto:agromflo@adinet.com.uy">agromflo@adinet.com.uy</a>



Departamento	Actor	Mail
Flores	Agroservicio TM	<a href="mailto:agricolatm@gmail.com">agricolatm@gmail.com</a>
Flores	ASSE - RAP	<a href="mailto:direccion.rapflores@asse.com.uy">direccion.rapflores@asse.com.uy</a>
Flores	Cámara de Turismo	<a href="mailto:camaraturismoflores.secretaria@gmail.com">camaraturismoflores.secretaria@gmail.com</a>
Flores	Inspección Departamental Primaria	<a href="mailto:inspeccionflores@ceip.edu.uy">inspeccionflores@ceip.edu.uy</a>
Flores	Instituto de Formación Docente	<a href="mailto:ifdtrinidad@yahoo.com">ifdtrinidad@yahoo.com</a>
Flores	Jefatura de Policía	<a href="mailto:jpflores-secretaria@minterior.gub.uy">jpflores-secretaria@minterior.gub.uy</a>
Flores	Montes del Plata	<a href="mailto:yasin.bermudez.ext@montesdelplata.com.uy">yasin.bermudez.ext@montesdelplata.com.uy</a>
Flores	Municipio Ismael Cortinas	<a href="mailto:ismaelcortinasmunicipio@gmail.com">ismaelcortinasmunicipio@gmail.com</a>
Flores	Oferan SA (Frigorífico La Trinidad)	<a href="mailto:latrini@adinet.com.uy">latrini@adinet.com.uy</a>
Flores	Sociedad Fomento de Flores	<a href="mailto:sfflores@adinet.com.uy">sfflores@adinet.com.uy</a>
Flores	Unión Rural de Flores	<a href="mailto:emontes@urf.com.uy">emontes@urf.com.uy</a>
Florida	Agencia de Desarrollo Económico de Florida   ADEF	<a href="mailto:adef.florida@gmail.com">adef.florida@gmail.com</a>
Florida	Agro Empresas	<a href="mailto:info@af.com.uy">info@af.com.uy</a>
Florida	Asociación Rural Batlle y Ordóñez y Nico Pérez	<a href="mailto:aruralnicobatlle@gmail.com">aruralnicobatlle@gmail.com</a>
Florida	Asociación Rural de Florida	<a href="mailto:aruralf@adinet.com.uy">aruralf@adinet.com.uy</a>
Florida	ASSE - CENTRO AUXILIAR SARANDÍ GRANDE	<a href="mailto:direccion.sgrande@asse.com.uy">direccion.sgrande@asse.com.uy</a>
Florida	ASSE - RAP FLORIDA	<a href="mailto:direccion.rapflorida@asse.com.uy">direccion.rapflorida@asse.com.uy</a>
Florida	Central Lanera Uruguaya	<a href="mailto:productores@central-lanera.com.uy">productores@central-lanera.com.uy</a>
Florida	Centro Comercial e Industrial de Florida	<a href="mailto:murchitano@centrocomercialflorida.com.uy">murchitano@centrocomercialflorida.com.uy</a>
Florida	Federación Rural	<a href="mailto:fedrural@gmail.com">fedrural@gmail.com</a>
Florida	Grupo Agua Vida	<a href="mailto:info@aguavida.com.uy">info@aguavida.com.uy</a>
Florida	INIA	<a href="mailto:inia@inia.org.uy">inia@inia.org.uy</a>
Florida	Instituto de Colonización	<a href="mailto:regflorida@colonizacion.com.uy">regflorida@colonizacion.com.uy</a>
Florida	Instituto de formación docente	<a href="mailto:ifdflorida@yahoo.com">ifdflorida@yahoo.com</a>
Florida	Instituto Plan Agropecuario Norte	<a href="mailto:slombardo@planagropecuario.org.uy">slombardo@planagropecuario.org.uy</a>
Florida	MGAP	<a href="mailto:jzorrilla@mgap.gub.uy">jzorrilla@mgap.gub.uy</a>
Florida	MIDES	<a href="mailto:florida@mides.gub.uy">florida@mides.gub.uy</a>
Florida	Ministerio del Interior - Jefatura de Policía de Florida	<a href="mailto:florida@minterior.gub.uy">florida@minterior.gub.uy</a>
Florida	Montes del Plata	<a href="mailto:diego.bengoechea@montesdelplata.com.uy">diego.bengoechea@montesdelplata.com.uy</a>
Florida	Mujeres del Área Rural Lechera de Florida   MARLEF	<a href="mailto:rossinac@montevideo.com.uy">rossinac@montevideo.com.uy</a>
Florida	Municipio de Casupá	<a href="mailto:municipiodecasupa@gmail.com">municipiodecasupa@gmail.com</a>





Departamento	Actor	Mail
Florida	Municipio de Fray Marcos	<a href="mailto:municipiofraymarcos@gmail.com">municipiofraymarcos@gmail.com</a>
Florida	Red de Grupos de Mujeres Rurales	<a href="mailto:milva100@gmail.com">milva100@gmail.com</a>
Florida	Sociedad de Productores de Leche	<a href="mailto:splf@adinet.com.uy">splf@adinet.com.uy</a>
Florida	Sociedad Rural de Cerro Colorado y Puntas de Cebollatí	<a href="mailto:abentancor@estudioetchegaray.com.uy">abentancor@estudioetchegaray.com.uy</a>
Florida	SUL, Cerro Colorado	<a href="mailto:ciedag@sul.org.uy">ciedag@sul.org.uy</a>
Lavalleja	Asociación Rural de Zapicán	<a href="mailto:agustinacarrasco@gmail.com">agustinacarrasco@gmail.com</a>
Lavalleja	Caleras CYCUSA	<a href="mailto:correacycusa@adinet.com.uy">correacycusa@adinet.com.uy</a>
Lavalleja	Central Lanera Uruguaya	<a href="mailto:mcarrasco@central-lanera.com.uy">mcarrasco@central-lanera.com.uy</a>
Lavalleja	Centro Universitario	<a href="mailto:secretaria-lavalleja@cure.edu.uy">secretaria-lavalleja@cure.edu.uy</a>
Lavalleja	Compañía Uruguaya de Cemento Portland S. A.	<a href="mailto:plantaminas@mi.cartigas.com.uy">plantaminas@mi.cartigas.com.uy</a>
Lavalleja	Frigorífico Matadero Solís	<a href="mailto:solismeat@solismeat.com.uy">solismeat@solismeat.com.uy</a>
Lavalleja	Instituto de Colonización	<a href="mailto:reglavalleja@colonizacion.com.uy">reglavalleja@colonizacion.com.uy</a>
Lavalleja	MGAP	<a href="mailto:aberacochea@mgap.gub.uy">aberacochea@mgap.gub.uy</a>
Lavalleja	Ministerio del Interior - Jefatura de Policía	<a href="mailto:eduardo.martinez@minterior.gub.uy">eduardo.martinez@minterior.gub.uy</a>
Lavalleja	Municipio de José Batlle y Ordoñez	<a href="mailto:juntabatlle@adinet.com.uy">juntabatlle@adinet.com.uy</a>
Lavalleja	Municipio de José Pedro Varela	<a href="mailto:municipiovarela@gmail.com">municipiovarela@gmail.com</a>
Lavalleja	Municipio de Solís de Mataojo	<a href="mailto:juntasolis@adinet.com.uy">juntasolis@adinet.com.uy</a>
Lavalleja	Productores de Leche Delegado Lavalleja	<a href="mailto:melresrl@gmail.com">melresrl@gmail.com</a>
Lavalleja	Secretariado Uruguayo de la Lana - SUL	<a href="mailto:mgarciapintos@sul.org.uy">mgarciapintos@sul.org.uy</a>
Lavalleja	Sociedad Criolla Mataojo	<a href="mailto:scmataojo@gmail.com">scmataojo@gmail.com</a>
Lavalleja	UTU-Escuela Agraria Pirarajá	<a href="mailto:agrariapiraraja@gmail.com">agrariapiraraja@gmail.com</a>
Maldonado	Alejandro Manovsky	<a href="mailto:amanovsky@mgap.gub.uy">amanovsky@mgap.gub.uy</a>
Maldonado	Antonio Gadea	<a href="mailto:sfrpandezucar@gmail.com">sfrpandezucar@gmail.com</a>
Maldonado	CONAPROLE	<a href="mailto:sac@conaprole.com.uy">sac@conaprole.com.uy</a>
Maldonado	Crio. Mayor (R) Erode Ruiz	<a href="mailto:secretariaprivada.maldonado@minterior.gub.uy">secretariaprivada.maldonado@minterior.gub.uy</a>
Maldonado	Daniel Hidalgo	<a href="mailto:info@uniondecomerciantes.com.uy">info@uniondecomerciantes.com.uy</a>
Maldonado	Dr. Raúl Agustoni	<a href="mailto:municipioaigua@maldonado.gub.uy">municipioaigua@maldonado.gub.uy</a>
Maldonado	Dra. Dina Fernández Chaves	<a href="mailto:municipio@municipiomaldonado.gub.uy">municipio@municipiomaldonado.gub.uy</a>
Maldonado	Eda Mendiola	<a href="mailto:edamendiola@mides.gub.uy">edamendiola@mides.gub.uy</a>
Maldonado	Eduardo Correa	<a href="mailto:eduardo.correa.martinez@hotmail.com">eduardo.correa.martinez@hotmail.com</a>
Maldonado	Eduardo Sosa	<a href="mailto:gerencia@calima.com.uy">gerencia@calima.com.uy</a>
Maldonado	Fernando Suárez	<a href="mailto:municipiogarzon@maldonado.gub.uy">municipiogarzon@maldonado.gub.uy</a>



Departamento	Actor	Mail
Maldonado	Ing. Virginia San Martin	<a href="mailto:ruralsc@adinet.com.uy">ruralsc@adinet.com.uy</a>
Maldonado	José Pereyra	<a href="mailto:secretaria@camaramaldonado.com">secretaria@camaramaldonado.com</a>
Maldonado	Junta Departamental de Maldonado	<a href="mailto:junta@juntamaldonado.gub.uy">junta@juntamaldonado.gub.uy</a>
Maldonado	Maestra Rosana Fuentes	<a href="mailto:ssmaldonado@ceip.edu.uy">ssmaldonado@ceip.edu.uy</a>
Maldonado	María Gonzalez	<a href="mailto:sociedadefomentodegarzon@gmail.com">sociedadefomentodegarzon@gmail.com</a>
Maldonado	Mesa de Desarrollo Maldonado	<a href="mailto:mesadesarrollomaldonado@gmail.com">mesadesarrollomaldonado@gmail.com</a>
Maldonado	Raul Martin	<a href="mailto:aftpiriapolis@adinet.com.uy">aftpiriapolis@adinet.com.uy</a>
Maldonado	Santiago Invivio	<a href="mailto:municipiopuntadeleste@maldonado.gub.uy">municipiopuntadeleste@maldonado.gub.uy</a>
Maldonado	Santiago Scremini	<a href="mailto:calai@adinet.com.uy">calai@adinet.com.uy</a>
Maldonado	Shirley Aida	<a href="mailto:aplemasc@adinet.com.uy">aplemasc@adinet.com.uy</a>
Maldonado	Sr. Hernán Ciganda	<a href="mailto:municipiosolisgrande@maldonado.gub.uy">municipiosolisgrande@maldonado.gub.uy</a>
Maldonado	Sr. Miguel Plada	<a href="mailto:municipiopandeazucar@maldonado.gub.uy">municipiopandeazucar@maldonado.gub.uy</a>
Maldonado	Sra. Alba Rijo	<a href="mailto:municipiosancarlos@maldonado.gub.uy">municipiosancarlos@maldonado.gub.uy</a>
Paysandú	Claldy	<a href="mailto:tecnicos@claldy.com.uy">tecnicos@claldy.com.uy</a>
Paysandú	ANEP - CEIP	<a href="mailto:inspeccionpaysandu@ceip.edu.uy">inspeccionpaysandu@ceip.edu.uy</a>
Paysandú	CALAPIS	<a href="mailto:calapis@adinet.com.uy">calapis@adinet.com.uy</a>
Paysandú	COPAGRAN	<a href="mailto:lsimean@copagran.com.uy">lsimean@copagran.com.uy</a>
Paysandú	Grupo Mujeres Piñera-Beizo	<a href="mailto:soriadelvira@hotmail.com">soriadelvira@hotmail.com</a>
Paysandú	Grupo Paso de Los Carros	<a href="mailto:chabelablanc@gmail.com">chabelablanc@gmail.com</a>
Paysandú	GRUPO RUTA 26	<a href="mailto:danielsosa0109@gmail.com">danielsosa0109@gmail.com</a>
Paysandú	Instituto de Colonización	<a href="mailto:afernandez@colonizacion.com.uy">afernandez@colonizacion.com.uy</a>
Paysandú	Instituto de Formación Docente	<a href="mailto:paysanduifd@gmail.com">paysanduifd@gmail.com</a>
Paysandú	Jefatura de Policía	<a href="mailto:paysandu@minterior.gub.uy">paysandu@minterior.gub.uy</a>
Paysandú	JÓVENES DE ZEBALLOS	<a href="mailto:milagrosb98@gmail.com">milagrosb98@gmail.com</a>
Paysandú	Mesa Lechera del Litoral	<a href="mailto:javiertexeira@adinet.com.uy">javiertexeira@adinet.com.uy</a>
Paysandú	MGAP	<a href="mailto:pgarcia@mgap.gub.uy">pgarcia@mgap.gub.uy</a>
Paysandú	MGAP	<a href="mailto:mbuenahora@mgap.gub.uy">mbuenahora@mgap.gub.uy</a>
Paysandú	MIDES	<a href="mailto:rfleitas@mides.gub.uy">rfleitas@mides.gub.uy</a>
Paysandú	MIDES	<a href="mailto:mrodriguez@mides.gub.uy">mrodriguez@mides.gub.uy</a>
Paysandú	MONTES DEL PLATA	<a href="mailto:diego.carrau@montesdelplata.com.uy">diego.carrau@montesdelplata.com.uy</a>
Paysandú	MTOP	<a href="mailto:myriam.grill@mtop.gub.uy">myriam.grill@mtop.gub.uy</a>
Paysandú	PILI	<a href="mailto:hjnolla@pili.com.uy">hjnolla@pili.com.uy</a>
Paysandú	Plan Agropecuario	<a href="mailto:rcesar@planagropecuario.org.uy">rcesar@planagropecuario.org.uy</a>
Paysandú	SFR COLONIA JUAN GUTIÉRREZ	<a href="mailto:fernando.cetrulo@gmail.com">fernando.cetrulo@gmail.com</a>
Paysandú	SFR COLONIA PORVENIR	<a href="mailto:sfrcoloniaporvenir@hotmail.com">sfrcoloniaporvenir@hotmail.com</a>



Departamento	Actor	Mail
Paysandú	SFR LAS DELICIAS Y ARROYO MALO	<a href="mailto:sociedaddefomentolasdeliciasyarroyomalo@hotmail.com">sociedaddefomentolasdeliciasyarroyomalo@hotmail.com</a>
Paysandú	SFR PUNTAS DE ARROYO NEGRO	<a href="mailto:soforupan@hotmail.com">soforupan@hotmail.com</a>
Paysandú	UPM	<a href="mailto:mauro.realdeazua@upm.com">mauro.realdeazua@upm.com</a>
Río negro	ANEP - CEIP	<a href="mailto:inspeccionrionegro@ceip.edu.uy">inspeccionrionegro@ceip.edu.uy</a>
Río negro	ASSE - RAP	<a href="mailto:diratencionprimaria.rionegro@asse.com.uy">diratencionprimaria.rionegro@asse.com.uy</a>
Río negro	Azucitrus	<a href="mailto:arboleyac@azucitrus.com.uy">arboleyac@azucitrus.com.uy</a>
Río negro	CAJA BANCARIA	<a href="mailto:rbavosi@forestalbancaria.com.uy">rbavosi@forestalbancaria.com.uy</a>
Río negro	CARGILL	<a href="mailto:rafael_muttoni@cargill.com">rafael_muttoni@cargill.com</a>
Río negro	Jefatura de Policía	<a href="mailto:rionegro@minterior.gub.uy">rionegro@minterior.gub.uy</a>
Río negro	MIDES	<a href="mailto:bfigun@mides.gub.uy">bfigun@mides.gub.uy</a>
Río negro	MIDES	<a href="mailto:mariorodriguez205@gmail.com">mariorodriguez205@gmail.com</a>
Río negro	Ministerio de Salud	<a href="mailto:ddsionegro@msp.gub.uy">ddsionegro@msp.gub.uy</a>
Río negro	MONTES DEL PLATA	<a href="mailto:martin.rocena@montesdelplata.com.uy">martin.rocena@montesdelplata.com.uy</a>
Río negro	Municipio de Nuevo Berlín	<a href="mailto:municipio.nuevoberlin@rionegro.gub.uy">municipio.nuevoberlin@rionegro.gub.uy</a>
Río negro	Municipio Young	<a href="mailto:junta.yg@rionegro.gub.uy">junta.yg@rionegro.gub.uy</a>
Rivera	Alcaldía Municipio de Minas de Corrales	<a href="mailto:municipiomdcorrales@gmail.com">municipiomdcorrales@gmail.com</a>
Rivera	Alcaldía Municipio de Tranqueras	<a href="mailto:alcaldiatranqueras@gmail.com">alcaldiatranqueras@gmail.com</a>
Rivera	Asociación Pequeños productores familiares Rivera	<a href="mailto:appfam63@gmail.com">appfam63@gmail.com</a>
Rivera	Asociación Productores lecheros Rivera APROLERI	<a href="mailto:agencia30@prolesa.com.uy">agencia30@prolesa.com.uy</a>
Rivera	ASSE	<a href="mailto:diratencionprimaria.rivera@asse.com.uy">diratencionprimaria.rivera@asse.com.uy</a>
Rivera	Centro Universitario Rivera CUR	<a href="mailto:secretaria@cur.edu.uy">secretaria@cur.edu.uy</a>
Rivera	CONGLOMERADO FORESTAL	<a href="mailto:conglomeradoforestal@gmail.com">conglomeradoforestal@gmail.com</a>
Rivera	Departamento de Educación para el medio Rural	<a href="mailto:departamentodeeducacionrural@gmail.com">departamentodeeducacionrural@gmail.com</a>
Rivera	Escuela Agraria Minas de Corrales	<a href="mailto:agrariadecorrales@hotmail.com">agrariadecorrales@hotmail.com</a>
Rivera	Escuela Técnica de Vichadero	<a href="mailto:etvichadero@gmail.com">etvichadero@gmail.com</a>
Rivera	Inspección de secundaria. Regional Norte II	<a href="mailto:eirnorte@gmail.com">eirnorte@gmail.com</a>
Rivera	Instituto de Colonización	<a href="mailto:gmoreira@colonizacion.com.uy">gmoreira@colonizacion.com.uy</a>
Rivera	Instituto Plan Agropecuario Norte	<a href="mailto:norte@planagropecuario.org.uy">norte@planagropecuario.org.uy</a>
Rivera	MEVIR	<a href="mailto:cmuslera@mevir.org.uy">cmuslera@mevir.org.uy</a>
Rivera	MGAP	<a href="mailto:jogomez@mgap.gub.uy">jogomez@mgap.gub.uy</a>
Rivera	Ministerio del Interior - Jefatura de Policía de Rivera	<a href="mailto:rivera@minterior.gub.uy">rivera@minterior.gub.uy</a>



Departamento	Actor	Mail
Rivera	MTOP	<a href="mailto:zona4.dnv@mtop.gub.uy">zona4.dnv@mtop.gub.uy</a>
Rivera	Prolesa Rivera	<a href="mailto:ezaballa@prolesa.com.uy">ezaballa@prolesa.com.uy</a>
Rivera	Sociedad Fomento Cerro Pelado	<a href="mailto:sfrccp@gmail.com">sfrccp@gmail.com</a>
Rivera	Sociedad Fomento Masoller	<a href="mailto:sfrmasoller@hotmail.com">sfrmasoller@hotmail.com</a>
Rivera	Sociedad Fomento Rivera	<a href="mailto:so.fo.ruri@hotmail.com">so.fo.ruri@hotmail.com</a>
Rivera	URUFOR/COFUSA	<a href="mailto:agomez@ciaforestal.com.uy">agomez@ciaforestal.com.uy</a>
Rivera	UTU-Escuela Agraria	<a href="mailto:escuelaagrariarivera@gmail.com">escuelaagrariarivera@gmail.com</a>
Rivera	Weyerhaeuser Productos S.A.	<a href="mailto:rafael.scremini@weyerhaeuser.com">rafael.scremini@weyerhaeuser.com</a>
Rivera		<a href="mailto:loholecguy@ciaforestal.com.uy">loholecguy@ciaforestal.com.uy</a>
Rocha	152 5300 - 152 5320	<a href="mailto:jprocha@minterior.gub.uy">jprocha@minterior.gub.uy</a>
Rocha	1955 int. 3701	<a href="mailto:jcoronilla@rocha.gub.uy">jcoronilla@rocha.gub.uy</a>
Rocha	ACA	<a href="mailto:acacebollati@aca.com.uy">acacebollati@aca.com.uy</a>
Rocha	Agrocentro	<a href="mailto:saguirre@agrocentro.com.uy">saguirre@agrocentro.com.uy</a>
Rocha	Agropecuaria de Rocha	<a href="mailto:sociedadagropecuariarocha@gmail.com">sociedadagropecuariarocha@gmail.com</a>
Rocha	ASSE RAP	<a href="mailto:gustavo.amorin@asse.com.uy">gustavo.amorin@asse.com.uy</a>
Rocha	Centro Comercial e Industrial de Rocha	<a href="mailto:info@ccir.com.uy">info@ccir.com.uy</a>
Rocha	COMISACO (Represa India Muerta)	<a href="mailto:comisaco@adinet.com.uy">comisaco@adinet.com.uy</a>
Rocha	Coopar / Arroz	<a href="mailto:grovira@coopar.com.uy">grovira@coopar.com.uy</a>
Rocha	Cooperativa Agraria de Rocha CAR	<a href="mailto:jorgetel@adinet.com.uy">jorgetel@adinet.com.uy</a>
Rocha	Fomento Lascano	<a href="mailto:afrlascano@adinet.com.uy">afrlascano@adinet.com.uy</a>
Rocha	Forestal Oriental	<a href="mailto:region5@upm.com">region5@upm.com</a>
Rocha	Fundación UPM	<a href="mailto:fundacion@upm.com">fundacion@upm.com</a>
Rocha	Inspección departamental de Primaria	<a href="mailto:secretariadocenterocha@gmail.com">secretariadocenterocha@gmail.com</a>
Rocha	MTOP Vialidad Rocha	<a href="mailto:fernando.souto@mtop.gub.uy">fernando.souto@mtop.gub.uy</a>
Rocha	Saman / Arroz	<a href="mailto:info@saman.com.uy">info@saman.com.uy</a>
Rocha	Sociedad de Fomenta Ruta 109	<a href="mailto:sfrr109@gmail.com">sfrr109@gmail.com</a>
Rocha	Sociedad de Fomento Rural de Castillos	<a href="mailto:sociedadfrcastillos@gmail.com">sociedadfrcastillos@gmail.com</a>
Rocha	Sociedad de Productores Forestales	<a href="mailto:spf@spf.com.uy">spf@spf.com.uy</a>
Rocha	Sociedad Fomento Rural San Miguel	<a href="mailto:crmfach@adinet.com.uy">crmfach@adinet.com.uy</a>
Rocha		<a href="mailto:junta.dep.rocha@gmail.com">junta.dep.rocha@gmail.com</a>
Rocha		<a href="mailto:municipiodecastillos@rocha.gub.uy">municipiodecastillos@rocha.gub.uy</a>
Rocha		<a href="mailto:municipiodechuy@rocha.gub.uy">municipiodechuy@rocha.gub.uy</a>
Rocha		<a href="mailto:municipiolapaloma@rocha.gub.uy">municipiolapaloma@rocha.gub.uy</a>
Rocha		<a href="mailto:municipiodelascano@rocha.gub.uy">municipiodelascano@rocha.gub.uy</a>
Salto	Asociación Agropecuaria de Salto	<a href="mailto:exposalto@adinet.com.uy">exposalto@adinet.com.uy</a>



Departamento	Actor	Mail
Salto	Asociación Fomento Rural de Valentín	<a href="mailto:aasalto@adinet.com.uy">aasalto@adinet.com.uy</a>
Salto	ASSE	<a href="mailto:direccion.rapsalto@asse.com.uy">direccion.rapsalto@asse.com.uy</a>
Salto	Belén	<a href="mailto:juntalocalbelen@adinet.com.uy">juntalocalbelen@adinet.com.uy</a>
Salto	Caputto	<a href="mailto:erkinsperez@caputto.com.uy">erkinsperez@caputto.com.uy</a>
Salto	Centro Comercial e Industrial de Salto - CCIS	<a href="mailto:ccisalto@ccisalto.com.uy">ccisalto@ccisalto.com.uy</a>
Salto	Constitución	<a href="mailto:municipio-vc@adinet.com.uy">municipio-vc@adinet.com.uy</a>
Salto	Dayman Frigorífico	<a href="mailto:admin@daymanmeat.com">admin@daymanmeat.com</a>
Salto	INDULACSA	<a href="mailto:carlos.silva@indulacsa.com.uy">carlos.silva@indulacsa.com.uy</a>
Salto	INIA Salto Grande	<a href="mailto:iniasg@inia.org.uy">iniasg@inia.org.uy</a>
Salto	Inspección Departamental del CEIP - ANEP	<a href="mailto:inspeccionsalto@ceip.edu.uy">inspeccionsalto@ceip.edu.uy</a>
Salto	Instituto de Colonización	<a href="mailto:regsalto@colonizacion.com.uy">regsalto@colonizacion.com.uy</a>
Salto	Instituto Plan Agropecuario	<a href="mailto:litoralnorte@planagropecuario.org.uy">litoralnorte@planagropecuario.org.uy</a>
Salto	Jefatura de Policía	<a href="mailto:jpfernal@minterior.gub.uy">jpfernal@minterior.gub.uy</a>
Salto	Lavalleja	<a href="mailto:municipio-colonia-lavalleja@hotmail.com">municipio-colonia-lavalleja@hotmail.com</a>
Salto	Mataojo	<a href="mailto:municipiomataojo@gmail.com">municipiomataojo@gmail.com</a>
Salto	MIDES	<a href="mailto:salto@mides.gub.uy">salto@mides.gub.uy</a>
Salto	MTOP	<a href="mailto:carlos.magnone@mtop.gub.uy">carlos.magnone@mtop.gub.uy</a>
Salto	SAMAN	<a href="mailto:salto@saman.com.uy">salto@saman.com.uy</a>
Salto	San Antonio	<a href="mailto:municipiosanantonio@hotmail.com">municipiosanantonio@hotmail.com</a>
Salto	Soc. Fom. Rur. Colonia Gestido	<a href="mailto:susanr.21@hotmail.com">susanr.21@hotmail.com</a>
Salto	Soc. Fomento Osimani y Llerena	<a href="mailto:jorgemga1973@gmail.com">jorgemga1973@gmail.com</a>
Salto	Soc. Fomento Rural Salto	<a href="mailto:fomentoruralsalto@gmail.com">fomentoruralsalto@gmail.com</a>
Salto	Soc. Fomento Rural Basalto Ruta 31	<a href="mailto:sharon88.ange@gmail.com">sharon88.ange@gmail.com</a>
Salto	Sociedad Fomento de Villa Constitución	<a href="mailto:carlospisacco@hotmail.com">carlospisacco@hotmail.com</a>
Salto	Sociedad Rural de Guaviyú de Arapey	<a href="mailto:olimararrieta@hotmail.com">olimararrieta@hotmail.com</a>
Salto	Sofrils	<a href="mailto:sofrils@adinet.com.uy">sofrils@adinet.com.uy</a>
Salto	SUL	<a href="mailto:agambetta@sul.org.uy">agambetta@sul.org.uy</a>
Salto	Valentín	<a href="mailto:municipiodevalentin@hotmail.com">municipiodevalentin@hotmail.com</a>
San José	ANEP - Educación Rural	<a href="mailto:capdersj@gmail.com">capdersj@gmail.com</a>
San José	Asociación Rural de San José	<a href="mailto:ruralsanjose@gmail.com">ruralsanjose@gmail.com</a>
San José	Asociación Uruguaya de Pymes Lácteas - Aupyl	<a href="mailto:aupyluruguay@gmail.com">aupyluruguay@gmail.com</a>
San José	ASSE - RAP	<a href="mailto:direccion.rapsanjose@asse.com.uy">direccion.rapsanjose@asse.com.uy</a>
San José	Ciudad del Plata	<a href="mailto:municipiociadaddelplata@sanjose.gub.uy">municipiociadaddelplata@sanjose.gub.uy</a>



Departamento	Actor	Mail
San José	Comité de Emergencia.	<a href="mailto:cecoed.sanjose@sinae.gub.uy">cecoed.sanjose@sinae.gub.uy</a>
San José	Cooperativa Agraria Río de la Plata (CARIPLAL)	<a href="mailto:info@cariplal.com.uy">info@cariplal.com.uy</a>
San José	Ecilda Paullier	<a href="mailto:municipioecilda@sanjose.gub.uy">municipioecilda@sanjose.gub.uy</a>
San José	Grupo Apicultores de San José	<a href="mailto:fdosella@hotmail.com">fdosella@hotmail.com</a>
San José	Grupo de Mujeres del Área Rural Lechera de San José	<a href="mailto:beatrizc1958@hotmail.com">beatrizc1958@hotmail.com</a>
San José	INALER S.A (Frigorífico)	<a href="mailto:carlos.baraibar@marfrig.com">carlos.baraibar@marfrig.com</a>
San José	Inspección Departamental San José	<a href="mailto:inspeccionsanjose@ceip.edu.uy">inspeccionsanjose@ceip.edu.uy</a>
San José	Instituto de Colonización	<a href="mailto:regsanjose@colonizacion.com.uy">regsanjose@colonizacion.com.uy</a>
San José	Instituto de Formación Docente	<a href="mailto:ifdsanjose1@yahoo.com">ifdsanjose1@yahoo.com</a>
San José	Ituzaingó	<a href="mailto:ituzango@sanjose.gub.uy">ituzango@sanjose.gub.uy</a>
San José	Jefatura de Policía de San José	<a href="mailto:sanjose-jefe@minterior.gub.uy">sanjose-jefe@minterior.gub.uy</a>
San José	Libertad	<a href="mailto:libertad@sanjose.gub.uy">libertad@sanjose.gub.uy</a>
San José	Mesa Coordinadora de Campos de Recría-Uruguay	<a href="mailto:crsanjose@adinet.com.uy">crsanjose@adinet.com.uy</a>
San José	MGAP	<a href="mailto:ibirriel@mgap.gub.uy">ibirriel@mgap.gub.uy</a>
San José	MIDES	<a href="mailto:sdiaz@mides.gub.uy">sdiaz@mides.gub.uy</a>
San José	MIDES	<a href="mailto:ciudadadelplata@mides.gub.uy">ciudadadelplata@mides.gub.uy</a>
San José	MTOP	<a href="mailto:eduardo.betervide@mtop.gub.uy">eduardo.betervide@mtop.gub.uy</a>
San José	Plan Agropecuario	<a href="mailto:comunicaciones@planagropecuario.org.uy">comunicaciones@planagropecuario.org.uy</a>
San José	Productores frutícolas	<a href="mailto:i.nchiesa@gmail.com">i.nchiesa@gmail.com</a>
San José	Rafael Perazza	<a href="mailto:rperazza@sanjose.gub.uy">rperazza@sanjose.gub.uy</a>
San José	Rodriguez	<a href="mailto:municipiorodriguez@sanjose.gub.uy">municipiorodriguez@sanjose.gub.uy</a>
San José	Sociedad de Productores de Leche de Rodríguez	<a href="mailto:lecherosderodriguez@hotmail.com">lecherosderodriguez@hotmail.com</a>
San José	Unión Rural de Flores	<a href="mailto:bramos@urF.com.uy">bramos@urF.com.uy</a>
San José	UTU - Escuela Agraria de Raigón	<a href="mailto:agrariaraigon@hotmail.com">agrariaraigon@hotmail.com</a>
San José	Villa Rodriguez	<a href="mailto:rodriguez@sanjose.gub.uy">rodriguez@sanjose.gub.uy</a>
Soriano	ADP	<a href="mailto:comunicaciones@adp.uy">comunicaciones@adp.uy</a>
Soriano	Alcalde de Cardona	<a href="mailto:cardona@soriano.gub.uy">cardona@soriano.gub.uy</a>
Soriano	Alcalde de Dolores	<a href="mailto:municipio.dolores@soriano.gub.uy">municipio.dolores@soriano.gub.uy</a>
Soriano	Alcalde de Palmitas	<a href="mailto:alcalde.palmitas@soriano.gub.uy">alcalde.palmitas@soriano.gub.uy</a>
Soriano	Alcalde de Rodó	<a href="mailto:rodo@soriano.gub.uy">rodo@soriano.gub.uy</a>
Soriano	Asociación de Lecheros Zonal Mercedes	<a href="mailto:zonalmercedes@anpl.org.uy">zonalmercedes@anpl.org.uy</a>
Soriano	Asociación Rural	<a href="mailto:ars@adinet.com.uy">ars@adinet.com.uy</a>
Soriano	Ausid (Asociación de Siembra Directa)	<a href="mailto:ausid@ausid.com.uy">ausid@ausid.com.uy</a>



Departamento	Actor	Mail
Soriano	Calmer	<a href="mailto:bhareau@adinet.com.uy">bhareau@adinet.com.uy</a>
Soriano	Copagran	<a href="mailto:jmorales@copagran.com.uy">jmorales@copagran.com.uy</a>
Soriano	ERRO	<a href="mailto:marianoel.eugui@erro.com.uy">marianoel.eugui@erro.com.uy</a>
Soriano	Isusa	<a href="mailto:agraciada@isusa.com.uy">agraciada@isusa.com.uy</a>
Soriano	Maestra Capder	<a href="mailto:elena_manya@hotmail.com">elena_manya@hotmail.com</a>
Soriano	MGAP	<a href="mailto:metulain@mgap.gub.uy">metulain@mgap.gub.uy</a>
Tacuarembó	Agencia de Desarrollo de Tacuarembó	<a href="mailto:mauriciocrespi@gmail.com">mauriciocrespi@gmail.com</a>
Tacuarembó	ANEP	<a href="mailto:capdertbo@gmail.com">capdertbo@gmail.com</a>
Tacuarembó	ANEP CEIP CES	<a href="mailto:inspecciontacuarembos@ceip.edu.uy">inspecciontacuarembos@ceip.edu.uy</a>
Tacuarembó	Asociación de Cultivadores de Arroz - Regional Tacuarembó	<a href="mailto:acatbo@aca.com.uy">acatbo@aca.com.uy</a>
Tacuarembó	Asociación Empresarial e Industrial de Tacuarembó	<a href="mailto:asemt@adinet.com.uy">asemt@adinet.com.uy</a>
Tacuarembó	Asociación Rural	<a href="mailto:arupresidencia@aru.org.uy">arupresidencia@aru.org.uy</a>
Tacuarembó	Asociación Rural de Paso de los Toros	<a href="mailto:arptoros@hotmail.com">arptoros@hotmail.com</a>
Tacuarembó	Asociación Rural de Tacuarembó	<a href="mailto:asociacionruraltbo@adinet.com.uy">asociacionruraltbo@adinet.com.uy</a>
Tacuarembó	ASSE	<a href="mailto:diratencionprimaria.tacuarembos@asse.com.uy">diratencionprimaria.tacuarembos@asse.com.uy</a>
Tacuarembó	Central Lanera Uruguaya - URF - PASO DE LOS TOROS	<a href="mailto:robertorevello@gmail.com">robertorevello@gmail.com</a>
Tacuarembó	Centro Comercial e Industrial de Paso de los Toros	<a href="mailto:ccomptrs@adinet.com.uy">ccomptrs@adinet.com.uy</a>
Tacuarembó	Centro Universitario Tacuarembó CUT	<a href="mailto:dcal@cut.edu.uy">dcal@cut.edu.uy</a>
Tacuarembó	Cooperativas Agrarias Federadas	<a href="mailto:lfrachia@caf.org.uy">lfrachia@caf.org.uy</a>
Tacuarembó	Grupo de Desarrollo de la Quebrada de Laureles	<a href="mailto:entremontesnf@gmail.com">entremontesnf@gmail.com</a>
Tacuarembó	INIA	<a href="mailto:iniatbo@tb.inia.org.uy">iniatbo@tb.inia.org.uy</a>
Tacuarembó	Instituto de Colonización	<a href="mailto:gmoreira@colonizacion.com.uy">gmoreira@colonizacion.com.uy</a>
Tacuarembó	Instituto de formación docente	<a href="mailto:fdtacuarembos@gmail.com">fdtacuarembos@gmail.com</a>
Tacuarembó	Junta local de Achar	<a href="mailto:juntalocalachar@hotmail.com">juntalocalachar@hotmail.com</a>
Tacuarembó	Junta Local de Caraguatá	<a href="mailto:jicaraguata@imtacuarembos.gub.uy">jicaraguata@imtacuarembos.gub.uy</a>
Tacuarembó	Junta local de Curtina	<a href="mailto:robertoolivera21@gmail.com">robertoolivera21@gmail.com</a>
Tacuarembó	MEVIR	<a href="mailto:lsilvera@mevir.org.uy">lsilvera@mevir.org.uy</a>
Tacuarembó	MGAP	<a href="mailto:gseijo@mgap.gub.uy">gseijo@mgap.gub.uy</a>
Tacuarembó	MIDES	<a href="mailto:ltamborindeguy@mides.gub.uy">ltamborindeguy@mides.gub.uy</a>
Tacuarembó	Ministerio del Interior - Jefatura de Policía de Tacuarembó	<a href="mailto:tacuarembos@minterior.gub.uy">tacuarembos@minterior.gub.uy</a>
Tacuarembó	MTOP	<a href="mailto:david.arocena@mtop.gub.uy">david.arocena@mtop.gub.uy</a>



Departamento	Actor	Mail
Tacuarembó	Municipio de Ansina	<a href="mailto:municipioansina@imtacuarembó.gub.uy">municipioansina@imtacuarembó.gub.uy</a>
Tacuarembó	Municipio de Paso de los Toros	<a href="mailto:alcaldiaptoros@gmail.com">alcaldiaptoros@gmail.com</a>
Tacuarembó	Municipio de San Gregorio	<a href="mailto:municipiosgp@gmail.com">municipiosgp@gmail.com</a>
Tacuarembó	Oficina de Gestión y Desarrollo de Tambores	<a href="mailto:oficinatamboresimt@hotmail.com">oficinatamboresimt@hotmail.com</a>
Tacuarembó	UTU-Escuela Agraria	<a href="mailto:agrariatbo@gmail.com">agrariatbo@gmail.com</a>
Treinta y Tres	Arrozal 33	<a href="mailto:comercial@arrozal.com.uy">comercial@arrozal.com.uy</a>
Treinta y Tres	Arrozur	<a href="mailto:jmartinez@arrozur.com.uy">jmartinez@arrozur.com.uy</a>
Treinta y Tres	Cementos del Plata	<a href="mailto:santiago.alberti@cemplata.com.uy">santiago.alberti@cemplata.com.uy</a>
Treinta y Tres	Centro Comercial e Industrial de Treinta y Tres	<a href="mailto:centroctytres@gmail.com">centroctytres@gmail.com</a>
Treinta y Tres	Coopar	<a href="mailto:lbonino@coopar.com.uy">lbonino@coopar.com.uy</a>
Treinta y Tres	CURE	<a href="mailto:gblanco@cure.edu.uy">gblanco@cure.edu.uy</a>
Treinta y Tres	Director del MIDES	<a href="mailto:nmedina@mides.gub.uy">nmedina@mides.gub.uy</a>
Treinta y Tres	Directora de Atención Primaria de ASSE	<a href="mailto:diratencionprimaria.tytres@asse.com.uy">diratencionprimaria.tytres@asse.com.uy</a>
Treinta y Tres	Forestal Atlántico Sur	<a href="mailto:nelson.ledesma@fas.com.uy">nelson.ledesma@fas.com.uy</a>
Treinta y Tres	Inia	<a href="mailto:wayala@inia.org.uy">wayala@inia.org.uy</a>
Treinta y Tres	Inspección Departamental de Escuelas	<a href="mailto:inspdptal33@gmail.com">inspdptal33@gmail.com</a>
Treinta y Tres	Jefe de Policía	<a href="mailto:jptytres-ayudantia@minterior.gub.uy">jptytres-ayudantia@minterior.gub.uy</a>
Treinta y Tres	Junta Cerro Chato	<a href="mailto:junta.cchato@treintaytres.gub.uy">junta.cchato@treintaytres.gub.uy</a>
Treinta y Tres	Junta Gral. Enrique Martinez	<a href="mailto:junta.charqueada@treintaytres.gub.uy">junta.charqueada@treintaytres.gub.uy</a>
Treinta y Tres	Junta Rincón	<a href="mailto:junta.rincon@treintaytres.gub.uy">junta.rincon@treintaytres.gub.uy</a>
Treinta y Tres	Junta Valentines	<a href="mailto:majuliagogo@hotmail.com">majuliagogo@hotmail.com</a>
Treinta y Tres	MGAP	<a href="mailto:gruete@mgap.gub.uy">gruete@mgap.gub.uy</a>
Treinta y Tres	MTOP	<a href="mailto:gustavo.tettamanti@mtop.gub.uy">gustavo.tettamanti@mtop.gub.uy</a>
Treinta y Tres	Municipio de Santa Clara	<a href="mailto:municipio.santaclara@treintaytres.gub.uy">municipio.santaclara@treintaytres.gub.uy</a>
Treinta y Tres	Municipio Vergara	<a href="mailto:municipio.vergara@treintaytres.gub.uy">municipio.vergara@treintaytres.gub.uy</a>
Treinta y Tres	Olivares de Rocha	<a href="mailto:info@olivaresderocha.com">info@olivaresderocha.com</a>
Treinta y Tres	Plan Agropecuario	<a href="mailto:este@planagropecuario.org.uy">este@planagropecuario.org.uy</a>
Treinta y Tres	Presidente Junta Departamental	<a href="mailto:correo@juntatreintaytres.gub.uy">correo@juntatreintaytres.gub.uy</a>
Treinta y Tres	Sociedad Fomento de Treinta y Tres	<a href="mailto:sociedadfomento33@adinet.com.uy">sociedadfomento33@adinet.com.uy</a>
Treinta y Tres	Sociedad Productores Forestales	<a href="mailto:claudia.pittamiglio@spf.com.uy">claudia.pittamiglio@spf.com.uy</a>
Treinta y Tres	UAG	<a href="mailto:pedro.queheille@unionagrogrou.com">pedro.queheille@unionagrogrou.com</a>
Treinta y Tres	UTEC	<a href="mailto:pablo.chilibroste@utec.edu.uy">pablo.chilibroste@utec.edu.uy</a>





## ANEXO II: LISTA DE PARTICIPANTES PRESENCIALES

### Asistentes presenciales a la consulta pública

Nombre	Institución
Ing. Daniel Pastorino	ID Montevideo - Vialidad
Alcalde de San Jacinto Cristian Ferraro	Mesa Ejecutiva del Plenario de Municipios del Uruguay
Ing. Melisa Fagúndez	ID Montevideo
Guillermo Burgueño	ID Canelones
Ing. Alex López	ID Canelones
Ing. Juan Olmos	ID Rocha
Eduardo Lucas	Municipio Arévalo - ID Cerro Largo
Martín Saravia	Municipio Arévalo
Ana Inés Gómez	Montes del Plata
Facundo Urban	ID Florida
Arq. Matilde de los Santos	DINOT
Rosita Moreno	Alcaldesa Municipio Mataojo - ID Salto
Carlos Trambauer	UPM
Virginia Elizondo	OPP
Miguel Reyes	Dirección de Obras - ID Flores
Ing. Valeria Soba	Vialidad - ID Flores
Manuel Díaz	ID Flores
Miguel Helou	Sociedad de Productores Forestales



Página intencional.



## ANEXO III: LISTA DE PARTICIPANTES ONLINE

### Asistentes online a la consulta pública

Nombre	Institución
José Victorino	Jefatura de Policía de Rocha
Ing. Leandro Piñeiro	Obras - ID Rocha
María Paz Covolo	BID
Diego Maidana	UPM
Arq. Manuel De Souza	ID Paysandú
Guillermo Daneri	
Catalina Stirling	
Rubens Ottonello Sauce	Concejal
Silvia Isabel Tierno	
Cra. Natalia Pereira	MEF
Ing. Luis Medina	ID Artigas
Emanuel Rodríguez	Montes del Plata
Dirección Gral. De Obras	ID Tacuarembó
Jorge Vignoli	Escuelas Rurales - ID Tacuarembó
Cr. Omar Bicera	ID Artigas
Elaine Vasconcellos	ID Artigas
Ana Araújo	Federación Rural
Cecilia Astessiano	OPP
Ing. Agr. Alfredo Blum	DINOT
Gimena Cabrera	ID San José
Carlos Sarazola	
Sandra Larrosa	
Ing. Agr. Martín Uría	Sociedad Agropecuaria - ID Cerro Largo
Alcalde Leonardo Pérez	ID Canelones
Ing. Richard Estévez	ID Lavalleja
Silvia Aristimuño	ID Rocha
Isabel Andreoni	
Ing. Julio Muller	ID Artigas
Arq. Martín García	ID Rivera
Gerente Forestal Ing. Agr. Andrés Gómez	URUFUR/COFUSA - ID Rivera
Ing. Ana Goytiño	ID Montevideo
María Cristina Otero	Secretaría Privada - ID Colonia



Página intencional.



## ANEXO IV: REGISTRO DE LA CONSULTA PÚBLICA DE LA PLATAFORMA VIRTUAL ZOOM

Link:

[https://us02web.zoom.us/rec/share/oPJ5QuFtQetxB2XNMtPRwlycrGj\\_RMEV\\_q5WDnbU15tHmJYd4fQ6j6UQJNfo89jS.Q-8y8qR9ivIJ1CA\\_?startTime=1682615645000](https://us02web.zoom.us/rec/share/oPJ5QuFtQetxB2XNMtPRwlycrGj_RMEV_q5WDnbU15tHmJYd4fQ6j6UQJNfo89jS.Q-8y8qR9ivIJ1CA_?startTime=1682615645000)

Código de acceso:

d@du?U3=





**ANEXO V: PRESENTACIÓN REALIZADA POR EL ING. FEDERICO  
MAGNONE – RESPONSABLE DEL PCRP**





## CONTEXTO

### RED VIAL



#### JURISDICCIÓN NACIONAL

8.900 km

500 a 7.000 veh/día

U\$S 34.000/km/año

#### JURISDICCIÓN DEPARTAMENTAL

45.000 km

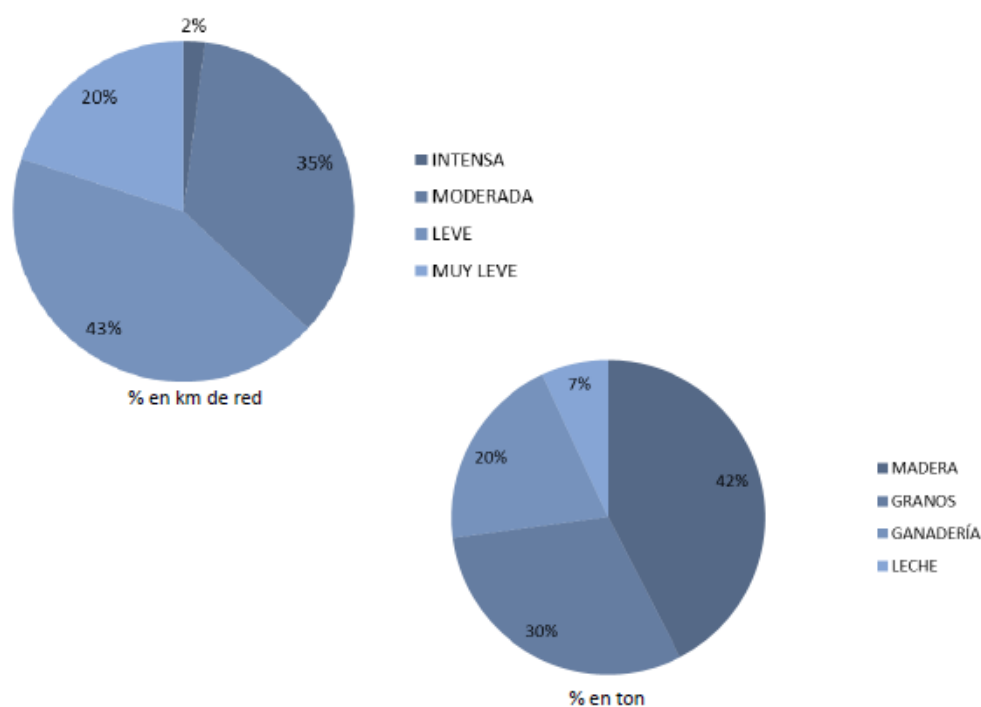
Menos de 200 veh/día

U\$S 1.200/km/año





## USO PRODUCTIVO DE LA RED



## PROGRAMAS DE APOYO A LA CAMINERÍA DEPARTAMENTAL

### PCRP – FONDOS BID (PROYECTOS)

- Ejecución quinquenal 2018-2022
- Proyectos incluidos en PVDs
- USD 71.250.000 (+ 30% GGDD)

### PROGRAMA DE MANTENIMIENTO

- Ejecución anual
- USD 13.000.000





# PLANIFICACIÓN



ESTRATEGIAS DEPARTAMENTALES

TALLERES TERRITORIALES

SITUACIÓN ACTUAL (ESTADO Y TRÁNSITO)  
RECURSOS DISPONIBLES

CONFORMACIÓN DE  
EQUIPO CON GD

ENTREVISTAS Y REUNIONES  
BILATERALES

CARACTERIZACIÓN DEL  
DEPARTAMENTO

MATRIZ DE INDICADORES

RED CATEGORIZADA


CAMINOS ELEGIBLES

PLAN DE OBRAS Y ESTRATEGIAS DE  
CONSERVACIÓN



# PCRP

## PLANES VIALES DEPARTAMENTALES (PVDs)



## EJECUCIÓN



## PCRP

### FONDOS DISPONIBLES

INTENDENCIA	ALÍCUOTA	MONTO (USD)
ARTIGAS	5.55%	3.954.677
CANELONES	11.70%	8.337.153
CERRO LARGO	6.49%	4.621.423
COLONIA	5.39%	3.842.729
DURAZNO	5.38%	3.835.724
FLORES	2.88%	2.054.425
FLORIDA	4.66%	3.320.642
LAVALLEJA	5.40%	3.849.149
MALDONADO	4.03%	2.873.082
MONTEVIDEO	3.21%	2.290.319
PAYSANDÚ	6.06%	4.316.201
RÍO NEGRO	4.00%	2.850.590
RIVERA	4.48%	3.191.927
ROCHA	4.52%	3.218.913
SALTO	6.16%	4.386.116
SAN JOSÉ	4.40%	3.137.964
SORIANO	4.51%	3.211.205
TACUAREMBÓ	7.13%	5.082.518
TREINTA Y TRES	4.04%	2.875.242
<b>TOTAL</b>	<b>100.00%</b>	<b>71.250.000</b>

+ 30% DE CONTRAPARTIDA  
DE LOS GGDD

## PCRP

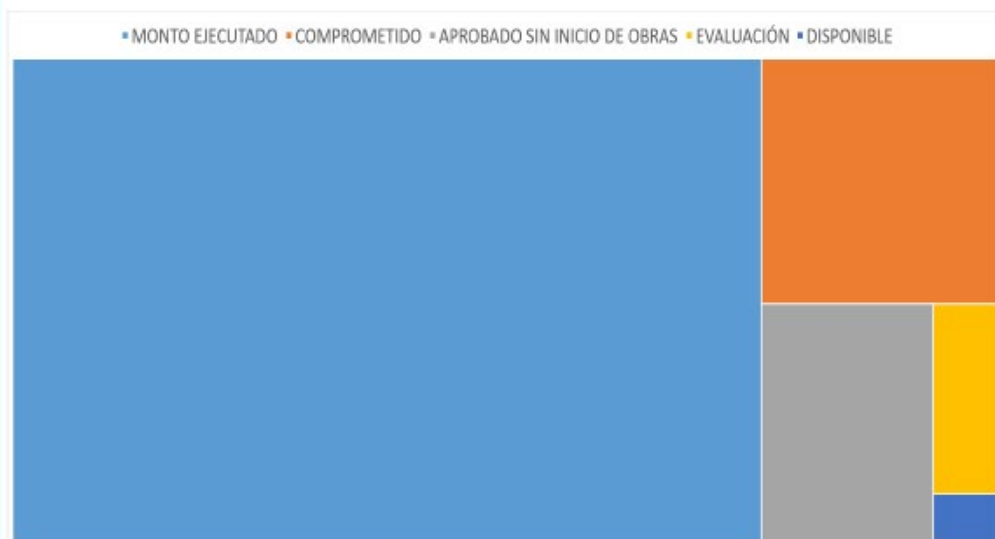
### SITUACIÓN GENERAL

DEPARTAMENTO	MONTO ASIGNADO	MONTO EJECUTADO	AVANCE	SALDO	COMPROMETIDO	APROBADO SIN INICIO DE OBRAS	EVALUACIÓN	SALDO PARA NUEVOS PROYECTOS
ARTIGAS	3.954.677	2.829.742	72%	1.124.935	-	-	1.124.935	-
CANELONES	8.337.153	8.337.153	100%	-	-	-	-	-
CERRO LARGO	4.621.423	1.707.043	37%	2.914.380	2.662.249	-	-	252.131
COLONIA	3.842.729	2.650.742	69%	1.191.987	1.191.987	-	-	-
DURAZNO	3.835.724	2.378.569	62%	1.457.155	1.372.526	-	-	84.629
FLORES	2.054.425	1.484.834	72%	569.591	569.591	-	-	-
FLORIDA	3.320.642	2.933.451	88%	387.191	387.191	-	-	-
LAVALLEJA	3.849.149	3.342.147	87%	507.002	507.002	-	-	-
MALDONADO	2.873.082	2.287.279	80%	585.802	-	585.802	-	-
MONTEVIDEO	2.290.319	2.290.319	100%	-	-	-	-	-
PAYSANDÚ	4.316.201	2.877.368	67%	1.438.834	1.438.834	-	-	-
RÍO NEGRO	2.850.590	850.101	30%	2.000.489	-	2.000.489	-	-
RIVERA	3.191.927	3.191.927	100%	-	-	-	-	-
ROCHA	3.218.913	3.218.913	100%	-	-	-	-	-
SALTO	4.386.116	2.959.717	67%	1.426.399	488.655	937.745	-	-
SAN JOSÉ	3.137.964	3.113.532	99%	24.432	24.432	-	-	-
SORIANO	3.211.205	3.018.423	94%	192.782	46.330	-	-	146.452
TACUAREMBÓ	5.082.518	4.321.743	85%	760.775	-	-	760.775	-
TREINTA Y TRES	2.875.242	266.593	9%	2.608.650	-	2.608.650	-	-
<b>TOTAL</b>	<b>71.250.000</b>	<b>54.059.595</b>	<b>76%</b>	<b>17.190.405</b>	<b>8.688.797</b>	<b>6.132.686</b>	<b>1.885.710</b>	<b>483.212</b>



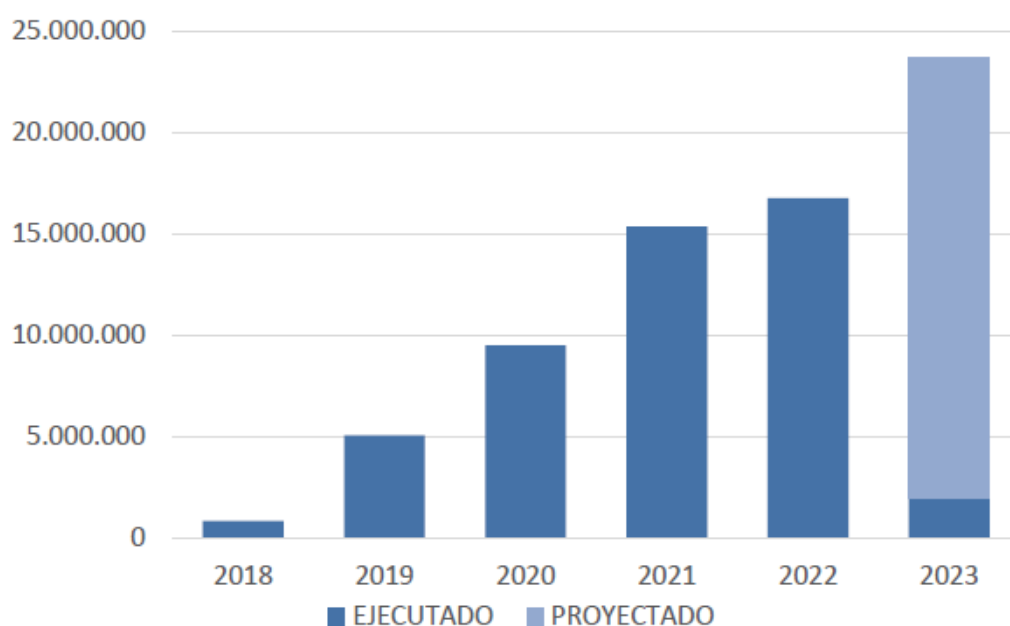
## PCRP

### SITUACIÓN GENERAL



## PCRP

### EJECUCIÓN ACUMULADA



## PCRP

KM CON CAMBIO  
DE ESTÁNDAR

		2018	2019	2020	2021	2022
ANUAL	PREVISTO	6	127	162	46	99
	EJECUTADO	0	86	116	120	106
ACUMULADO	PREVISTO	6	133	294	340	440
	EJECUTADO	0	86	202	322	428

## PCRP I

LOGROS

- Proceso de **planificación** estratégica
  - Participativo
  - Red categorizada
  - Plan de obras a largo plazo
- Manuales básicos para la gestión
- Inventario de caminos







## SEGUNDA OPERACIÓN



## MONTOS

Componentes	BID (US\$)	Contrapartida local (US\$)	Total (US\$)
1. Rehabilitación y conservación de caminos rurales	79.525.000	20.000.000	99.525.000
1.1 Obras de rehabilitación	71.250.000	-	71.250.000
1.2 Fondo concursable bi departamental	5.775.000	-	5.775.000
1.3 Pre inversiones	1.000.000	-	1.000.000
1.4 Supervisión de obra y control de calidad	1.500.000	-	1.500.000
1.5 Mantenimiento	-	20.000.000	20.000.000
2. Apoyo a la mejora de la gestión de la caminería rural	275.000	-	275.000
3. Auditoría y evaluación	200.000	-	200.000
<b>Total</b>	<b>80.000.000</b>	<b>20.000.000</b>	<b>100.000.000</b>

## ELIGIBILIDAD

[illegible]

33% del monto de la operación



## PCRP II

### SITUACIÓN PROYECTOS

Etapas de proyectos	U\$S Estim
En proceso de licitación	4.655.846
Aprobados sin licitar	20.254.795
Evaluación	8.210.983
Preinversiones en etapa de contratación	40.895.826
<b>Total</b>	<b>74.017.450</b> <b>(92% total PCRP II)</b>

## PCRP II

### EVALUACIÓN ECONÓMICA

ALTERNATIVAS DE INTERVENCIÓN EVALUADAS CON VPN POSITIVO. EN FUNCIÓN DE RANGOS DE TRÁNSITO Y TIPO DE SUELO

RANGOS DE TRÁNSITO			TIPOS DE SUELO									
Total	Pesados		S1: Bueno - CBR 10% - Gravas, arenas bien graduadas con poco contenido de arcilla			S2: Regular - CBR 5% - Arenas con exceso de finos.			S3: Malo - CBR 3% - Limos arcillosos (inorgánicos) CL			
T1	25	17										
T2	50	35										
T3	75	45										
T4	100	60	A2 - TBD sobre base granular									
T5	125	69										
T6	150	83										
T7	200	90										
T8	250	101		A3 - TBD sobre base cementada								
T9	300	120			A4 - CA sobre base granular							
T10	350	123				A5 - CA sobre base cementada						
T11	400	140										
T12	450	136										
T13	500	150										

Rango de Inversión inicial (min-máx) para soportar la carga (U\$S/km)				Rango de Inversión inicial (min-máx) para soportar la carga (U\$S/km)				Rango de Inversión inicial (min-máx) para soportar la carga (U\$S/km)			
111.000	135.000	182.500	185.500	125.500	150.000	165.000	221.000	140.500	175.000	256.000	236.500
118.500	150.000	234.000	211.000	133.000	175.000	267.000	236.500	147.500	195.000	300.000	261.500



## PCRP II

### DESAFÍOS

- Cartera de proyectos definida – El desafío es la ejecución
- Fortalecimiento con foco en la supervisión y control de obras
- Incorporación de TICS para la gestión
- Fortalecer las capacidades para el mantenimiento de la red



Gracias



ANEXO VI: PRESENTACIÓN REALIZADA POR LA ING. ALESSANDRA  
TIRIBOCCHI – RESPONSABLE DEL EQUIPO CONSULTOR DE ADAPTA  
INGENIERÍA AMBIENTAL

## Programa para el Mejoramiento de Caminos Rurales Productivos

Marco de Gestión Ambiental y Social  
Abril 2023



1/37

### Índice

- Generalidades
- Objetivos
- Tipología de Proyectos
- Proyectos

### Primera parte

## Programa para el Mejoramiento de Caminos Rurales Productivos (PCRP)



3/37



## PCRP II - Generalidades

- Funciona bajo la gestión de la Oficina de Planeamiento y Presupuesto (OPP).
- Es un Programa financiado parcialmente por el Banco Interamericano de Desarrollo (BID).
- Cuenta con su antecesor, el PCRP I.



Oficina  
de Planeamiento  
y Presupuesto



5/37

## PCRP II - Objetivos

El objetivo del Programa es contribuir a mejorar la accesibilidad y calidad de la red vial rural del Uruguay, a través de la rehabilitación y conservación de caminos rurales y obras de arte asociadas.

Esto implica no solo incrementar el gasto en rehabilitación y conservación, sino también incorporar nuevos instrumentos de gestión técnica y financiera, apoyar el desarrollo de mayores capacidades técnicas, y promover la innovación tecnológica en la construcción y mantenimiento de caminos rurales.



Oficina  
de Planeamiento  
y Presupuesto



7/37



## PCRP II - Componentes

- ✓ Componente I: Rehabilitación y conservación de caminos rurales.
- ✓ Componente II: Fortalecimiento institucional.
- ✓ Componente III: Auditoría, monitoreo y evaluación.



Oficina  
de Planeamiento  
y Presupuesto



9/37

## PCRP II – Tipología de Proyectos

- Cambio de estándar de pavimento (38).
- Obras hidráulicas (22).
- Cambio de estándar de pavimento / Obras hidráulicas (19).

Señalización y de seguridad vial.



Oficina  
de Planeamiento  
y Presupuesto



11/37



## PCRP II – Componente I, proyectos de infraestructura

Departamento	Obras hidráulicas (OOHH)	Cambio de estándar pavimentos/OOHH	Cambio de estándar de pavimentos
Artigas	1	2	1
Canelones			7
Cerro Largo		3	
Colonia	2		1
Durazno		1	
Flores			2
Florida	1		3
Lavalleja	1	4	
Maldonado			5
Montevideo			1
Paysandú	1	3	1
Rio Negro	1	1	1
Rivera	3	2	1
Rocha	3		4
Salto	1		3
San José			4
Soriano	1	2	
Tacuarembó	4		1
Treinta y Tres	3	1	3

79 proyectos distribuidos en los 19 departamentos

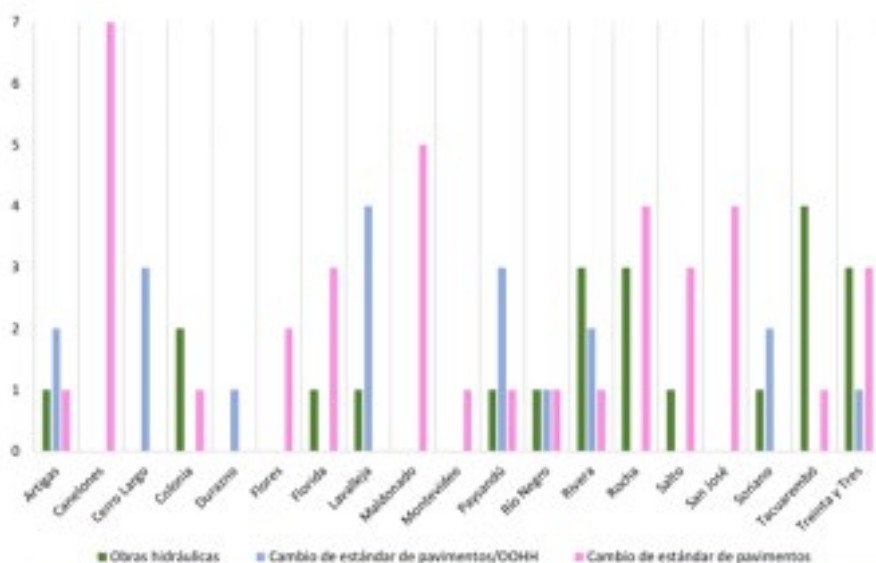


Oficina de Planeamiento y Presupuesto



13/37

## PCRP II – Componente I, proyectos de infraestructura



79 proyectos distribuidos en los 19 departamentos



Oficina de Planeamiento y Presupuesto



15/37



## Índice

- Marco legal ambiental y social nacional
- Marco de la Política Ambiental y Social del BID del BID

## Segunda parte Marco legal



Oficina  
de Planeamiento  
y Presupuesto



17/37

### PCRP II – Marco legal

- Marco legal ambiental y social nacional.

...

Sistema de Evaluación de Impacto Ambiental Nacional (Ley 16.466 de Evaluación de Impacto Ambiental y Decreto N° 349/005 - Reglamento de Evaluación de Impacto Ambiental y Autorizaciones Ambientales).

- Requisitos socioambientales derivados del Marco de la Política Ambiental y Social del BID (MPAS).



Oficina  
de Planeamiento  
y Presupuesto



18/37





## PCRP II – Marco legal

### Marco de la Política Ambiental y Social del BID del BID

- **En vigor** desde el 1° de noviembre de 2021.
- **Moderniza las políticas de salvaguardias** del BID: “hacer el bien” más allá de “no hacer daño”, es decir, no solo prevenir riesgos e impactos potenciales al ambiente y a las personas, sino buscar agregar valor y mejorar los resultados de desarrollo a través de las mejores prácticas internacionales en gestión ambiental y social.
- **Uso de un Sistema de Gestión Ambiental y Social** que organiza los distintos procesos y requisitos de las diez **Normas de Desempeño (NDAS)**.



Oficina  
de Planeamiento  
y Presupuesto



21/37

## PCRP II – Marco legal

### Normas de Desempeño del BID (NDAS)

<https://www.iadb.org/es/mpas>



Oficina  
de Planeamiento  
y Presupuesto



23/37





## Tercera parte

# Sistema de Gestión Ambiental y Social

### Índice

- SGAS, definiciones
- Marco de la gestión ambiental y social
- Capacidad y competencias organizativas
- Identificación de riesgos e impactos
- Participación de las partes interesadas
- Seguimiento y evaluación



Oficina  
de Planeamiento  
y Presupuesto



25/37

### PCRP II – Sistema de Gestión Ambiental y Social

- ✓ **Componente esencial de la NDAS 1:** requisito según el cual el prestatario debe establecer un Sistema de Gestión Ambiental y Social (SGAS) idóneo tanto para el prestatario (OPP) como para el proyecto.
- ✓ **Un SGAS proporciona** un marco eficiente y lógico para gestionar los riesgos e impactos ambientales y sociales (mediante procesos de gestión específicos y con responsabilidades y mecanismos de rendición de cuentas definidos).



Oficina  
de Planeamiento  
y Presupuesto



27/37



## PCRP II – Sistema de Gestión Ambiental y Social

- Basado en el ciclo de planificación, ejecución, verificación y acción.



Oficina de Planeamiento y Presupuesto



29/37

## PCRP II – Marco ambiental y social

- ✓ Objetivo general: asegurar la sostenibilidad ambiental y social de los proyectos a financiarse en el marco del PCRP II
- ✓ Objetivos principales:
  - Desarrollar instrumentos para gestionar los riesgos e impactos ambientales y sociales.
  - Prevenir riesgos e impactos ambientales y sociales a través de la definición de medidas de prevención y mitigación.



Oficina de Planeamiento y Presupuesto



31/37



## PCRP II – Marco social y ambiental

Principios: enfocados en lograr el mejor desempeño ambiental y social del Programa.

- Gestión de riesgos e impactos.
- Seguimiento para la prevención y mitigación de riesgos e impactos sociales y ambientales.
- Cumplimiento de requisitos regulatorios o normativos.
- Gestión eficiente de recursos de los programas de gestión.
- Promoción de la participación de las partes interesadas.



Oficina  
de Planeamiento  
y Presupuesto



33/37

## PCRP II – Marco social y ambiental

### Responsabilidades

Etapa del proyecto	Actividad	Responsable	Monitoreo	Supervisión
Preconstrucción	Diseño (Proyecto Ejecutivo)	GD	OPP	BID
	Evaluación ambiental y social	GD/Consultores externos	OPP	BID
	Consulta pública significativa de PI	OPP		BID
	Información y difusión pública del proyecto	GD	OPP	BID
	Consulta pública sobre proyectos	OPP		BID
	Preparación de pliegos de licitación	GD/contratistas	OPP	BID
Construcción	Permisos ambientales	GD/Contratista	OPP	BID
	PGAS: preparación e implementación	GD/Contratista	OPP	BID
	Gestión de reclamos	Contratista/GD	OPP	BID
	Informe final socioambiental	Contratista	GD/OPP	BID
Operación	Mantenimiento	Proveedor/GD	OPP	BID (período inicial)



Oficina  
de Planeamiento  
y Presupuesto



35/37



## PCRP II – Evaluación ambiental y social estratégica

Objetivo: identificación y caracterización de los potenciales impactos y riesgos ambientales, sociales de los proyectos, así como la influencia del cambio climático y el riesgo de desastres naturales.

Muestra



Oficina  
de Planeamiento  
y Presupuesto



37/37

## PCRP II – Proyectos de la muestra representativa

ARTIGAS	Ruta 30 – La Bolsa – Estación Meneses – Ruta 4
CANELONES	Pavimentación del camino Sosa Díaz entre Ruta N°11 y Ruta N°34
CANELONES	Pavimentación de la ex Ruta N°70 entre Ruta N°9 y Ruta 18
CANELONES	Pavimentación camino Bajo Simone entre Rutas N°107 y N°67
CANELONES	Pavimentación del Camino Lloveras entre Ruta N°55 y Ruta N°36
COLONIA	Rehabilitación de la estructura del puente sobre el Arroyo Sauce (UYCO0036)
FLORES	Pavimentación Circuito 3 - Puntas de San José - Conexión de Ruta 3 a Ruta 23
MALDONADO	Pavimentación del camino Eugenio Sainz Martínez
MALDONADO	Ruta 73 (de Las Flores a Los Arrayanes)
RÍO NEGRO	Paso de la Cruz - Mellizos
SALTO	Acceso a Villa Constitución
SALTO	Puente sobre Arroyo Sopas (Tramo Ruta 31 - Cayetano Fernández)
SAN JOSÉ	Pavimentación del camino Raigón a Ruta N°45 - Tranqueras Coloradas



Oficina  
de Planeamiento  
y Presupuesto



38/37



## PCRP II – Área de influencia

- Proyectos viales: 500 m a cada lado siguiendo el eje del camino.
- Proyectos de obra hidráulica: círculo de radio 500 m a partir del baricentro de la obra.



Oficina  
de Planeamiento  
y Presupuesto



43/37

## PCRP II – Evaluación ambiental y social estratégica

### Metodología:

- Análisis de actividades (por etapas) según la tipología de proyecto.
- Análisis del marco jurídico aplicable a las actividades y las brechas existentes.
- Descripción del contexto socio-ambiental a escala adecuada.
- Identificación de riesgos e impactos ambientales y sociales.
- Recomendaciones estratégicas para la implementación de los PGAS de los proyectos del Programa.
- Análisis e identificación de riesgos por desastres naturales que podría afectar los componentes de la operación.



Oficina  
de Planeamiento  
y Presupuesto



43/37





## PCRP II – Evaluación ambiental y social estratégica

Impactos y Riesgos identificados etapa de construcción		
Medio Físico	Medio Biótico	Medio humano
<ul style="list-style-type: none"> <li>• Compactación de suelos, dificultad de revegetación luego de finalizada la obra.</li> <li>• Riesgo de afectación de suelos y cuerpos de agua cercanos por mala gestión de residuos, derrames o efluentes.</li> <li>• Generación de emisiones de material particulado y gases de combustión.</li> <li>• Generación de emisiones sonoras y vibraciones.</li> <li>• Generación de efluentes domésticos y de lavado de maquinaria.</li> <li>• Potencial erosión de suelos y aporte de material erosionado a cursos de agua.</li> </ul>	<ul style="list-style-type: none"> <li>• Afectación a flora y fauna por eliminación de vegetación y movimiento de suelos.</li> </ul>	<ul style="list-style-type: none"> <li>• Afectación temporal de servicios existentes.</li> <li>• Riesgos ocupacionales para el personal de trabajo, riesgo de transmisión de enfermedades y riesgo de accidentes.</li> <li>• Dispersión de plagas y vectores por movimiento de suelo, implantación del obrador, etc.</li> <li>• Aumento de tránsito afectando la seguridad y confort vial de la comunidad.</li> <li>• Alteración del tránsito vehicular y peatonal.</li> <li>• La presencia física de la obra será motivo de percepción social (exposición a polvo, ruidos, interrupción de acceso a productos y servicios públicos y privados, etc.).</li> <li>• (+) generación de empleo y oportunidades laborales y comerciales.</li> </ul>



Oficina de Planeamiento y Presupuesto



45/37

## PCRP II – Evaluación ambiental y social estratégica

Impactos y Riesgos identificados etapa de operación		
Medio Físico	Medio Biótico	Medio humano
<ul style="list-style-type: none"> <li>• Riesgo de afectación de suelos y cuerpos de agua cercanos por mala gestión de residuos generados durante tareas de mantenimiento.</li> <li>• Generación de emisiones de material particulado y gases de combustión.</li> <li>• Generación de emisiones sonoras y vibraciones.</li> <li>• Modificación del paisaje.</li> <li>• (+) Reducción de emisiones de material particulado.</li> <li>• (+) Correcta conducción de pluviales.</li> </ul>	<ul style="list-style-type: none"> <li>• Afectación de flora y fauna local por contaminación del medio producto de una adecuada operación.</li> </ul>	<ul style="list-style-type: none"> <li>• (+) mejora en la calidad de vida de la población beneficiaria objetivo del proyecto.</li> <li>• (+) mejora en la conectividad.</li> <li>• (+) mejora en la seguridad vial.</li> </ul>



Oficina de Planeamiento y Presupuesto



47/37



## PCRP II – Evaluación ambiental y social estratégica

Desastre natural	Consecuencia	Riesgo
Terremoto o Tsunami	Colapso de la obra	Bajo
	Lesiones o pérdida de vidas humanas	Bajo
Precipitaciones o vientos extremos	Lesiones	Bajo
	Paralización temporal de la obra	Medio
	Erosión	Medio
	Colapso estructural parcial	Bajo
Inundaciones	Paralización temporal de la obra	Medio
Incendio forestal	Lesiones	Bajo
	Pérdidas materiales	Bajo
Epidemia	Bajas de personal temporal	Bajo

A partir de la Metodología de Evaluación del Riesgo de Desastres y Cambio Climático del BID, dados los riesgos identificados a nivel nacional y las características de los entornos en la muestra representativa.



Oficina de Planeamiento y Presupuesto



49/37

## PCRP II – Programas de gestión ambiental y social

- ✓ Seguridad y salud en el trabajo
- ✓ Gestión de residuos sólidos.
- ✓ Gestión de efluentes líquidos.
- ✓ Manejo de sustancias químicas.
- ✓ Gestión de emisiones atm. y sonoras.
- ✓ Gestión de obradores.
- ✓ Gestión de pluviales y drenajes.
- ✓ Mantenimiento de maquinaria.
- ✓ Gestión del tránsito.
- ✓ Gestión de vectores.
- ✓ Gestión de suelos y cobertura vegetal.
- ✓ Gestión de proveedores.
- ✓ Restauración ambiental.
- ✓ Monitoreo ambiental y social.
- ✓ Contingencias.
- ✓ Preservación del patrimonio histórico.
- ✓ Información, comunicación y gestión de reclamos.
- ✓ Participación de partes interesadas.



Oficina de Planeamiento y Presupuesto



51/37



## PCRP II – Participación de las partes interesadas

### Objetivos:

- ✓ Promover la participación inclusiva de todas las PI / grupos de interés / receptores sensibles en el desarrollo del proyecto.
- ✓ Proveer los medios para que los grupos vulnerables cuenten con las instancias aptas y culturalmente apropiadas para participar y expresarse libremente.
- ✓ Difundir información sobre los proyectos en todo su ciclo de vida, y definir espacios de participación para que todas las PI reciban información y puedan expresar sus opiniones en torno a los temas de interés / preocupación que los involucra.
- ✓ Generar un mecanismo de gestión de reclamos, que responda a las particularidades de todas las partes interesadas.
- ✓ Mejorar la transparencia y los procesos de rendición de cuentas para la toma de decisiones participativas e incluyentes.



Oficina  
de Planeamiento  
y Presupuesto



53/37

## PCRP II – Participación de las partes interesadas

### Identificación y análisis de las partes interesadas

- ✓ Usuarios/beneficiarios de la infraestructura
- ✓ Vecinas y vecinos / Comisiones vecinales y barriales
- ✓ Organizaciones sociales
- ✓ Grupos vulnerables
- ✓ Servicios públicos
- ✓ Centros educativos, de salud, de servicios comunitarios
- ✓ Gobiernos subnacionales
- ✓ Asociaciones empresariales y empresas privadas



Oficina  
de Planeamiento  
y Presupuesto



55/37





## PCRP II – Participación de las partes interesadas

- ✓ Taller de presentación de los instrumentos de gestión ambiental y social del PCRP II
- ✓ Incorporación de la opinión de los grupos vulnerables en el documento MGAS del PCRP II
- ✓ Participación de las partes interesadas a nivel de proyectos específicos  
Cada proyecto desarrollará una actividad pública previo a las obras, la que estará a cargo de las Intendencias, tendrán el objetivo de presentar el proyecto, explicitar la gestión ambiental y social que lo acompañará, y atender las consultas y planteos de las PI.
- ✓ Sistema de gestión de reclamos



Oficina  
de Planeamiento  
y Presupuesto



57/37

## PCRP II – Seguimiento y evaluación

- ✓ Seguimiento y evaluación: diferentes actividades de verificación del requisitos legales (nacionales, NDAS-BID, Programas de Gestión ambiental y social).
- ✓ Se realiza en dos niveles, de las Intendencias a los proveedores (contratistas) y luego de la OPP a las Intendencias.



Oficina  
de Planeamiento  
y Presupuesto



58/37



## PCRP II – Seguimiento y evaluación

### Contratistas:

- ✓ Presentarán mensualmente un reporte ambiental y social a la Intendencia correspondiente.
- ✓ Al cierre de la obra entregarán un informe final ambiental y social que incorpore toda la información correspondiente a la implementación del Plan de Gestión Ambiental.

### Intendencias:

- ✓ Presentarán periódicamente ante la OPP informes ambientales y sociales.



Oficina  
de Planeamiento  
y Presupuesto



63/37

## PCRP II – Seguimiento y evaluación

### OPP

- ✓ Recepcionará los informes a ser remitidos periódicamente por los GD, para analizar y verificar el cumplimiento de requisitos.
- ✓ En la etapa de construcción, realizará inspecciones, a partir de las cuales, de requerirse, se elaborarán informes a ser enviados a las Intendencias y contratistas.



Oficina  
de Planeamiento  
y Presupuesto



63/37



Dirección Web de los documentos BORRADOR

<https://www.opp.gub.uy/es/camineria-rural>

## **Programa para el Mejoramiento de Caminos Rurales Productivos**

**Marco de Gestión Ambiental y Social**  
**Abril 2023**



Página intencional.

