

Rapport Résumé

Données Générales

Agence d' Exécution (EA):	EMPRESA NICARAGUENSE DE ELECTRICIDAD
Secteur:	ENERGY
Numéro(s) de Prêt(s):	GRT/FM-12993-NI
Étape:	Approved
Type d' Opération:	GEF - GEF
Opération(s) Connexe(s):	NI-L1048, NI-T1111, RG-P1400
Sous-Type de l'Opération:	IGR - Investment Loans

Fonds Disponibles (US\$)

Montant Courant Approuvé:	4.040.909,00
Montant Décaissé à ce Jour:	184.800,00
% Décaissé:	4,57
Solde:	3.856.109,00

Coût Total et Source de Financement

Initial BID:	4.040.909,00
Courant BID:	4.040.909,00
Pari Passu:	45,00
Cofinancement/Pays:	4.869.657,00
Estimation Initiale:	8.910.566,00
Période d'Amortissement (mois):	

Catégorie d'Impact Environnemental et Social du Projet

Reformulation

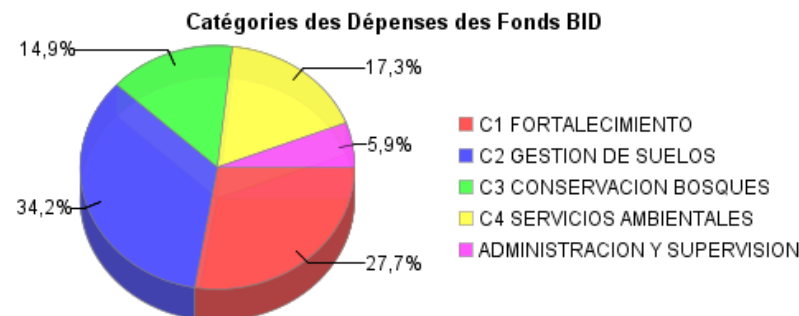
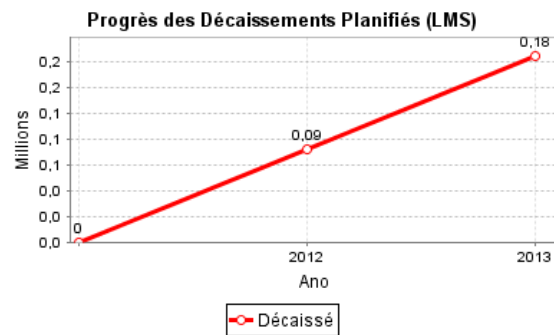
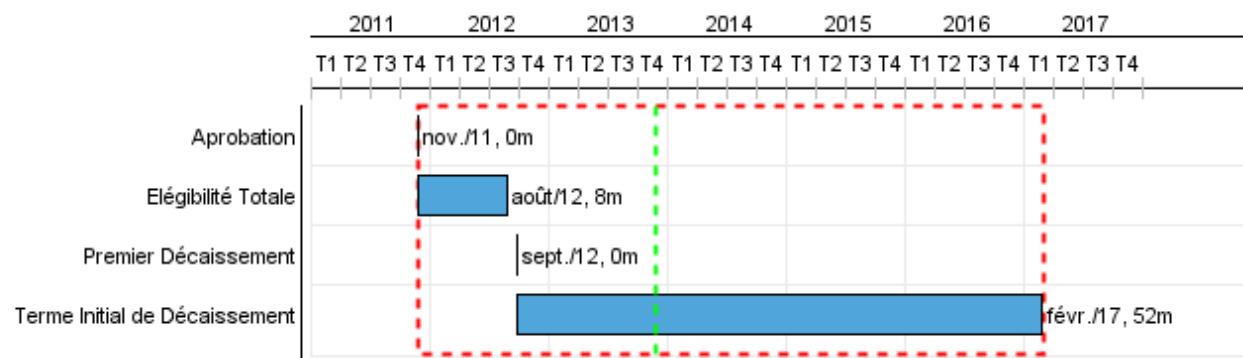
Validation

Catégorie d'Impact Environnemental et Social du Projet: Aucun

() Les objectifs du projet ont-ils été reformulés?

Validé par le Chef de Division: 09-oct-2013

Validé par le Représentant: 11-oct-2013



Progrès Cumulé à 2013

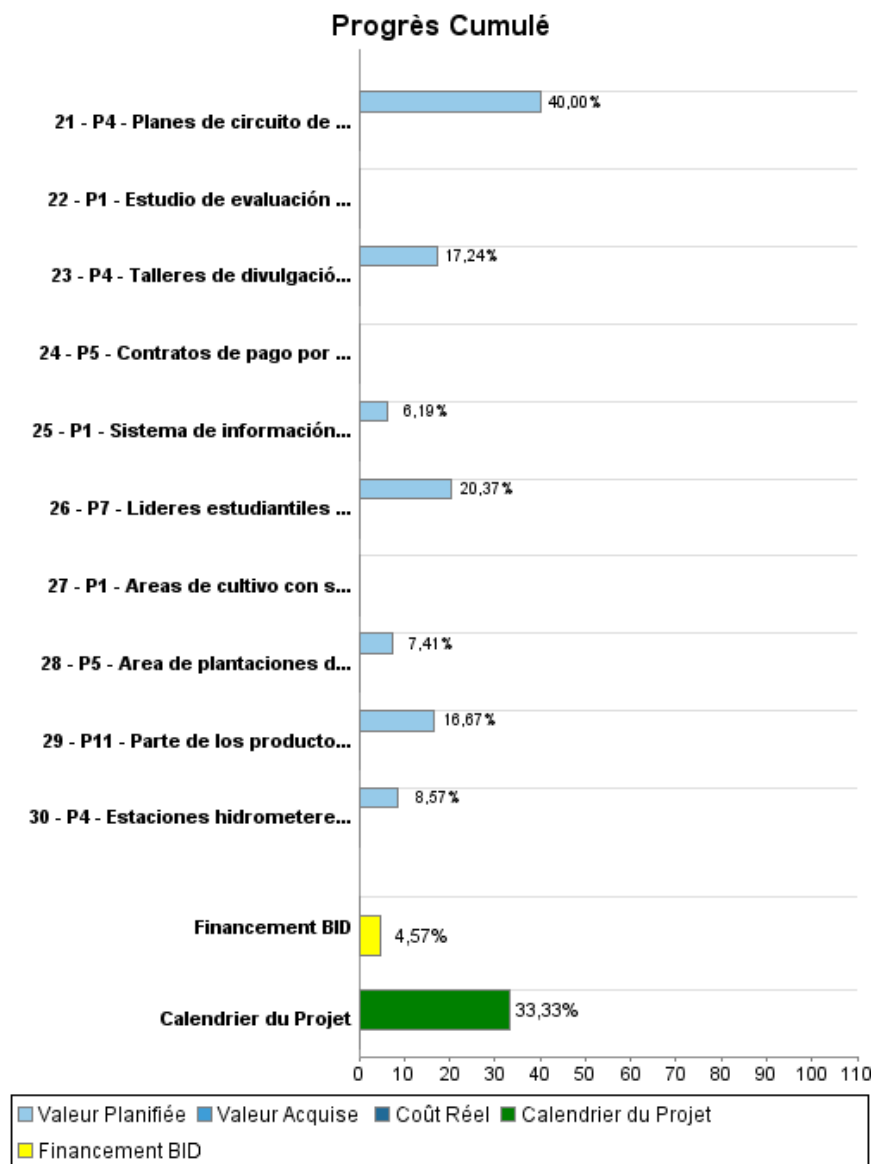


RAPPORT DE SUIVI

NI-X1005 - Integral Management of the Apanas and Asturias Watershed
2013 1^o período con cierre al (31-oct.-2013)

Banque Interaméricaine de Développement - BID

Bureau de la planification stratégique et de l'efficacité du développement
Dernière Mise à Jour: 26/09/2013



Résultats

Résultat: R1 - Mejora en la sostenibilidad del suelo y areas forestales

Indicateur	Unité de Mesure	Ligne de Base	Année Ligne de Base		Fin du Projet
I1 - Aumento de la superficie bajo prácticas de gestión sostenible de suelos y bosques	Hectarea	3.325,80	2010	P A	5.220,80
I2 - Aumento en la superficie arbolada dentro de la red de reservas naturales privadas	Hectarea	170,00	2010	P A	1.170,00
I3 - Aumento de la superficie de bosques protegidos bajo un mecanismo de pago por servicios ambientales	Hectarea		2010	P A	2.822,00

Résultat: R2 - Reduccion de emisiones de gases de efecto invernadero y de sedimentos

Indicateur	Unité de Mesure	Ligne de Base	Année Ligne de Base		Fin du Projet
I4 - Emisiones directas de CO2 evitadas o secuestradas por efecto de actividades del programa	Tonelada		2010	P A	491.151,00
I5 - Reducción de sedimentos arrastrados por microcuenca prioritaria	%		2010	P A	20,00

Produites: Progrès Physique et Financier Annuel 2013

Description	Unité de Mesure	Physique				Financier			
		Planifié	Réel	Unités Cumulées	Unités FDP	Planifié	Réel	Coûts Cumulées	Coûts FDP
C1 - Fortalecimiento de estructura institucional y capacidad de planificación para gestión de cuenca									
P1 - Sistema de información catastral SISCAT implementado	Sistema				1,00	18.000,00			291.000,00
P2 - Sistema de seguimiento del carbono implementado	Sistema				1,00	141.000,00			1.758.000,00
P3 - Personal tecnico capacitado para inventario de carbono	Persona				11,00	5.000,00			83.000,00
P4 - Estaciones hidrometereologicas instaladas	Estacion				2,00	6.000,00			70.000,00
P5 - Estudio sobre elevacion y descarag de agua, concentracion de sedimentos y flujo en arroyos, elaborado	Estudio				1,00	4.000,00			148.000,00
P6 - Plan de utilizacion de suelos y manejo integral de la cuenca, implementado	Plan				1,00	25.000,00			201.000,00
P7 - Líderes estudiantiles de escuelas publicas capacitados en gestion de cuencas	Persona				150,00	66.000,00			324.000,00
P8 - Miembros de los comites de micro-cuencas capacitados en gestion de cuencas	Persona				30,00	9.000,00			53.000,00
AI - Administración e Implementación Componente C1	N/A					187.000,00	26.000,00		996.000,00
AP - Administracion del Proyecto	N/A					205.000,00	111.000,00		707.000,00
C2 - Aplicación de prácticas de ordenación sostenible de suelo y areas forestales									
P1 - Areas de cultivo con sistemas agroforestales establecidos	Hectarea				363,00				26.000,00
P2 - Area de café ecoforestal con sombra establecida	Hectarea	12,00			50,00	3.000,00			13.000,00
P3 - Area de bosques de rivera establecida	Hectarea				511,00	3.000,00			44.000,00
P4 - Area con sistemas silvopastoriles establecida	Hectarea				821,00	6.000,00			128.000,00
P5 - Area de plantaciones de bosques establecida	Hectarea				150,00	2.000,00			27.000,00
P6 - Planes de ordenación forestal sostenible implementados	Plan	30,00			60,00	6.000,00			14.000,00
P7 - Comunidades capacitadas en formulación de planes de negocio, ordenacion forestal sostenible y cadena de valor de maderas	Comunidad				5,00	16.000,00			103.000,00
P8 - Area de barreras vivas establecida	Hectarea	35,00			300,00	25.000,00			100.000,00
P9 - Areas de barreras vivas alrededor de cultivos establecidas	Hectarea				200,00				14.000,00

Description	Unité de Mesure	Physique				Financier			
		Planifié	Réel	Unités Cumulées	Unités FDP	Planifié	Réel	Coûts Cumulées	Coûts FDP
P10 - Area de parcelas de hortalizas bajo prácticas de conservación de suelo y recursos hídricos	Hectarea				40,00	6.000,00			402.000,00
P11 - Parte de los productores locales capacitados en explotación forestal sostenible	%				15,00	6.000,00			36.000,00
P12 - Obras de infraestructura básica para la retención de sedimentos de fuentes puntuales, construidas y en operación	Obra				42,00	13.000,00			54.000,00
AI - Administración e Implementación Componente C2	N/A					219.000,00	12.000,00		2.234.000,00
C3- Conservación de bosques y biodiversidad en reservas naturales privadas y sitio Ramsar									
P1 - Planes de gestión para reservas privadas elaborados	Plan	12,00			25,00	11.000,00			27.000,00
P2 - Sistema de seguimiento de la biodiversidad para el sitio Ramsar implementado	Sistema				1,00	3.000,00			34.000,00
P3 - Obras de infraestructura para la conservación de la biodiversidad, construidas y en operación	Obra				35,00				109.000,00
P4 - Planes de circuito de negocio ecoturístico establecidos	Plan	12,00			25,00	10.000,00			25.000,00
P5 - Instalaciones de alojamiento ecoturístico, instaladas y en operación	Instalación				25,00	6.000,00			30.000,00
AI - Administración e Implementación Componente C3	N/A					82.000,00	5.000,00		1.036.000,00
C4 - Diseño y aplicación de mecanismo de pago por servicios ambientales en cuenca Apanas-Asturias									
P1 - Estudio de evaluación económica de servicios de los ecosistemas en la cuenca, elaborado	Estudio				1,00				18.000,00
P2 - Estudio de diseño para el mecanismo de pago por servicios ambientales, elaborado	Estudio				1,00				19.000,00
P3 - Fondo para el pago por servicios ambientales para promover plantaciones de bosques, implementado	Proyectos				1,00				360.000,00
P4 - Talleres de divulgación del mecanismo de pago por servicios ambientales, implementados	Taller	1,00			10,00	10.000,00			58.000,00
AI - Administración e Implementación Componente C4	N/A					136.000,00	7.000,00		731.000,00
P5 - Contratos de pago por servicios ambientales, elaborados y en vigencia	Contrato				75,00				32.000,00

RAPPORT DE SUIVI

NI-X1005 - Integral Management of the Apanas and Asturias Watershed
2013 1^o período con cierre al (31-oct.-2013)

Banque Interaméricaine de Développement - BID

Bureau de la planification stratégique et de l'efficacité du développement
Dernière Mise à Jour: 26/09/2013

Description	Unité de Mesure	Physique				Financier			
		Planifié	Réel	Unités Cumulées	Unités FDP	Planifié	Réel	Coûts Cumulées	Coûts FDP
TOTAL						1.229.000,00	161.000,00		10.305.000,00