

DOCUMENTO DE OPERACIÓN DE INVERSIÓN NO REEMBOLSABLE

I. Información Básica del IGR

▪ País/Región:	Colombia
▪ Nombre del IGR:	Fortalecimiento de la Gobernanza Forestal
▪ Número del IGR:	CO-G1012
▪ Jefe de Equipo/Miembros:	Fernando Balcázar (RND/CCO), Jefe de Equipo; Josué Ávila, Héctor Valdes y Yolanda Valle (CSD/RND); Ana Ríos (RND/CHO); Mylenna Cárdenas y Eugenio Hillman (FMP/CCO); Sofía Greco (LEG/SGO); Olga Bautista (CCS/CCO); Carlos Rojas y Mónica Rojas (CAN/CCO)
▪ Beneficiario:	Ministerio de Ambiente y Desarrollo Sostenible (MADS)
▪ Agencia Ejecutora:	World Wild Fund Inc (WWF)
▪ Donantes que proveerán financiamiento:	Fondo Colombia Sostenible (COL)
▪ Financiamiento solicitado del BID:	US\$1.500.000
▪ Contrapartida Local:	US\$17.800
▪ Periodo de Desembolso:	30 meses
▪ Fecha de Inicio requerido:	Enero de 2019
▪ Unidad de Preparación:	División de Medio Ambiente, Desarrollo Rural y Administración de Riesgos por Desastres (CSD/RND)
▪ Unidad Responsable de Desembolso:	Representación del Banco en Colombia (CAN/CCO)
▪ IGR incluido en la Estrategia de País:	Sí
▪ IGR incluido en CPD:	No
▪ Alineación a la Actualización de la Estrategia Institucional 2010-2020:	Inclusión social e igualdad; Productividad e innovación; Igualdad de género y diversidad; Cambio climático y sostenibilidad ambiental.

II. Objetivos y justificación del IGR

- 2.1 El objetivo de la presente Operación de Inversión No Reembolsable (IGR, por sus siglas en inglés) es contribuir a la implementación de la estrategia integral de control a la deforestación y gestión sostenible de los bosques, a través del: (i) fortalecimiento de capacidades de los actores asociados al protocolo de control de la deforestación; (ii) fomento de esquemas asociativos que permitan el desarrollo de actividades de forestería comunitaria e impulsar la creación de núcleos forestales; y (iii) aporte a la construcción del Sistema de Trazabilidad Forestal de productos provenientes de bosque natural.
- 2.2 El IGR impulsará la creación de los siguientes núcleos forestales: (i) Pacífico Sur: en la jurisdicción de la Corporación Autónoma Regional del Cauca (CRC), específicamente en la zona de Guapi, se trabajará en más de 4.000 ha de bosque natural con beneficios a más de 60 familias afrodescendientes; (ii) Pacífico Norte: en la jurisdicción de la Corporación para el Desarrollo Sostenible del Urabá (CORPOURABA), en la zona de Urabá (Chigorodó – Mutatá), se trabajará en 10.000 ha de bosque natural con potenciales beneficios en comunidades indígenas; (iii) Nororiente Antioqueño: en la jurisdicción de la Corporación Autónoma Regional del Centro de Antioquia (CORANTIOQUIA), que cubrirá más 12.000 ha de bosque de la zona de Remedios que beneficiará a más de 50 familias campesinas localizadas en área de reservas de Ley 2ª; y (iv) Santander: en la jurisdicción de la Corporación Autónoma Regional de Santander (CAS) se propone como zona de intervención Puerto Parra, Landázuri, Cimitarra (Carare – Opón) con beneficios a más de 40 familias campesinas. Estas zonas fueron seleccionados considerando la presencia de alertas de deforestación activas y de mercados forestales legales, así como la

necesidad de fortalecer capacidades en forestería comunitaria y que fueran parte de las denominadas Zonas Posconflicto (ZPC), que presentan los principales retos de desarrollo social y económico.

- 2.3 Si bien, la deforestación en Colombia ha venido descendiendo en los últimos 15 años, decreciendo de más de 300.000 ha/año –entre 2000-2005– a cerca de 120.000 ha en 2015 (IDEAM, 2016), aún representa un gran impacto sobre los ecosistemas forestales nacionales. La deforestación en el año 2017 fue de 219.973 ha (incrementando un 23% respecto al año anterior) y las principales causas fueron la usurpación de tierras, cultivos ilícitos, minería ilegal, ganadería extensiva, infraestructura y extracción ilícita de madera (MADS, 2018). Las regiones más deforestadas a nivel nacional son la Amazonía (66,6%), mientras que un 17,8% se reportó en la región andina y un 9,1% en el Pacífico (IDEAM, 2018). Estas regiones presentan la mayor concentración de grupos étnicos y afrodescendientes, quienes son titulares del 53,4% de los bosques naturales, encontrándose el 46,1% en resguardos indígenas y el 7,3% en territorios colectivos de comunidades afrocolombianas (MADS, 2017).
- 2.4 El sector forestal colombiano se caracteriza por tener un bajo nivel de productividad y competitividad (Orozco, 2013). Aun así, el sector contribuye aproximadamente al 0,20% del Producto Interno Bruto (PIB) y genera empleo directo a unas 90.000 personas, e indirecto a cerca de 280.000 (MADR, 2011). Según datos de la Organización Internacional de las Maderas Tropicales (OIMT), entre 2008 y 2012, Colombia produjo en promedio 4,2 millones de m³ de madera al año y se estimó para el 2013 que el 47%¹ del consumo de madera corresponde a fuentes desconocidas o ilegales. Aproximadamente, el 80% de la madera utilizada en el país proviene de bosques naturales y el 20% restante de plantaciones (WWF, 2015). Los principales obstáculos para el desarrollo de un sector forestal eficiente en el país son: (i) la falta de capacidad y coordinación institucional entre el sector de defensa (Fuerza Aérea, Armada Nacional, Ejército Nacional y Policía Nacional), Fiscalía General de la Nación y su Cuerpo Técnico de Investigación (CTI), y sector ambiental (MADS y Corporaciones Autónomas Regionales–CAR); (ii) la baja productividad y competitividad del sector; y (iii) la falta de medios financieros e inversiones en tecnología e innovación (MADS, 2011). A nivel comunitario los productores forestales presentan dificultades en la comercialización de la madera, alto costo de intermediación, logística compleja y falta de valor agregado.
- 2.5 Se estima que entre el 40-45% de la madera que se comercializa no cumple con los requisitos de legalidad exigidos. La falta de trazabilidad es una limitante para el desarrollo del sector debido a que dificulta el control eficiente del flujo de la madera y restringe las oportunidades de comercialización en mercados locales y/o internacionales y de mejor precio, por falta de la garantía de su legalidad. Al final de la cadena de valor se encuentra uno de los puntos más importantes para combatir la ilegalidad de la madera, fomentar la compra de madera legal con el consumidor final apoyará a encaminar el mercado hacia la certificación u otros mecanismos similares (WWF, 2015).
- 2.6 Por lo anterior, el Gobierno de Colombia se ha comprometido a implementar medidas para reducir la deforestación y contribuir a un desarrollo sostenible para el periodo 2016 – 2018, en el marco de la [Declaración Conjunta de Interés](#) (DCI). Algunos de los

¹ Análisis parcial del uso y la legalidad de la madera en Colombia, del balance nacional de oferta y consumo de madera (MADS, 2013).

avances en la implementación de la DCI al 2018 son: (i) progreso en el protocolo de control a la deforestación; (ii) la mejora constante del sistema de Monitoreo de Bosques y Carbono; y (iii) el desarrollo en el 2017 de la Estrategia Integral de Control a la Deforestación y Gestión Sostenible de los Bosques (EICDGB).

- 2.7 Este proyecto es consistente con la Actualización de la Estrategia Institucional (UIS) 2010-2020 (AB-3008) y se alinea estratégicamente con los desafíos de desarrollo de: (i) inclusión social e igualdad, por medio del incremento de los ingresos de poblaciones vulnerables; y (ii) productividad e innovación, por medio del aumento de la productividad forestal. El proyecto también se alinea con las áreas transversales de: (i) sostenibilidad ambiental y cambio climático, por medio de la conservación de bosques; y (ii) igualdad de género y diversidad por medio de la focalización en territorios con presencia de grupos indígenas y afrocolombianos. Además, el IGR está alineado con la Estrategia de País con Colombia (GN-2832), específicamente con los objetivos estratégicos de estimular la innovación y el desarrollo empresarial y agrícola, seguir reduciendo la pobreza y eliminar la extrema pobreza, y con la reducción de las brechas sociales de las minorías étnicas, y en el área transversal de crecimiento verde que prioriza las acciones de adaptación al cambio climático. Asimismo, es consistente con los Marcos Sectoriales de Agricultura y Gestión de Recursos Naturales (GN-2709-5), Medio Ambiente y Biodiversidad (GN-2827-8) y Cambio Climático (GN-2835-3). Este IGR es parte de los proyectos financiados por la Facilidad Colombia Sostenible (COL) y fue aprobado por los miembros del Comité Directivo² como parte de las líneas de inversión del Plan Operativo Anual (POA) 2018, y se enmarca en los objetivos, aporta a las metas de la matriz de resultados y cumple con los [criterios de elegibilidad y priorización establecidos para COL](#). Dentro del marco de políticas y estrategias del país, el IGR está alineado con el Plan Nacional de Desarrollo 2014-2018 y con la EICDGB.

III. Descripción de las actividades/componentes y presupuesto

- 3.1 **Componente I. Fortalecimiento de capacidades (US\$214.000).** Este componente tiene como objetivo el fortalecimiento de capacidades de los actores asociados al protocolo de control de la deforestación, entre los cuales se destacan las instituciones del sector de defensa (Fuerza Aérea, Armada Nacional, Ejército Nacional y Policía Nacional), Fiscalía General de la Nación y su Cuerpo Técnico de Investigación (CTI), así como las cuatro Autoridades Ambientales Regionales de los núcleos forestales priorizados para intervención del proyecto. Esto permitirá mejorar el conocimiento y establecer los canales de articulación frente a las acciones conjuntas para el control de la deforestación. El fortalecimiento de capacidades también se realizará a las comunidades locales en temas de forestería comunitaria, extracción de impacto reducido en bosque natural, optimización de producción y manejo de desperdicios. Se desarrollará un documento de línea base para cada núcleo, el cual será insumo fundamental para la implementación de las actividades previstas y evaluación final de progreso. Finalmente, se llevarán a cabo eventos virtuales (curso virtual en la plataforma del Ministerio de Ambiente y Desarrollo Sostenible–MADS) en temas forestales y de control a la deforestación.

² El CD está compuesto por el Director del Departamento Nacional de Planeación (DNP), el Director General de la Agencia Presidencial de Cooperación (APC), el Ministro del MADS, Ministro del Ministerio de Agricultura y Desarrollo Rural (MADR), el representante de la Alta Consejería para el Posconflicto y el Viceministro de Hacienda y Crédito Público, entre los miembros con voz y voto.

- 3.2 **Componente II. Desarrollo de núcleos forestales (US\$805.000).** Este componente tiene como finalidad el establecimiento y desarrollo de los cuatro núcleos forestales priorizados (Pacífico Sur, Pacífico Norte, Nororiente Antioqueño y Santander), fomentando esquemas asociativos que permitan desarrollar actividades de forestería comunitaria y una oferta de madera legal. Para cada núcleo se elaborará un plan de aprovechamiento forestal y se generará la documentación necesaria para adelantar el trámite de los permisos respectivos con las Autoridades Ambientales Regionales. Se apoyará la implementación de cuatro planes de aprovechamiento forestal (se financiará hasta el 60% para compra de insumos, equipos, transporte, entre otros) y se alcanzarán los acuerdos comerciales necesarios para la distribución en el mercado (al menos uno por núcleo). También se impartirán capacitaciones a los actores (comunitarios e institucionales) en temas de aprovechamiento, extracción de impacto reducido en bosque natural, optimización de producción y desperdicios de procesamiento en industrias forestales.
- 3.3 Además, este componente apoyará la implementación de una herramienta de calificación cualitativa en línea, que permita a las autoridades ambientales realizar el seguimiento al cumplimiento del esquema de reconocimiento y aprovechamiento del bosque natural, con el fin de dar al productor la verificación de la legalidad en la madera cosechada. Se apoyará la implementación de tres métodos de marcaje en los núcleos priorizados para determinar su efectividad y factibilidad de escalamiento a nivel nacional, para lo que se financiará equipamiento, insumos y otros costos relacionados. Como resultado se desarrollará la propuesta del sistema de trazabilidad forestal nacional que contenga identificación de necesidades, modelo de gobernanza, hoja de ruta, recomendaciones técnicas y presupuesto. Estas acciones a su vez estarán acompañadas de procesos formativos a los actores sociales e institucionales involucrados.
- 3.4 **Componente III. Mercados forestales legales (US\$53.586).** Este componente tiene como objetivo la generación de alianzas comerciales y el desarrollo de planes de negocios para cada uno de los núcleos priorizados que consoliden las cadenas de valor de madera legal. Para esto, se elaborarán cuatro planes de negocio para incrementar la competitividad del sector forestal y enfocar las acciones comerciales. Además, se realizarán cuatro ruedas de negocios para contactar directamente a los productores con compradores y establecer alianzas comerciales, también se utilizarán canales web para incentivar la venta³.
- 3.5 **Administración, auditoría y overhead (US\$427.414).** A través de esta línea se financiarán las auditorías y evaluaciones previstas, así como los gastos de viaje y desplazamiento para el desarrollo de las actividades relacionadas. También, se incluye el pago de *overhead* a la Agencia Ejecutora (AE) para la administración de los recursos (22%) quien proveerá a su cargo la coordinación técnica del proyecto y gestión financiera.
- 3.6 El costo total de la presente CT es de US\$1.517.800. La Facilidad Colombia Sostenible (COL) financiará US\$1.500.000; los restantes US\$17.800 provendrán de contrapartida local, en especie, por parte de WWF⁴.

³ www.elijamaderalegal.com, <https://www.colombiacompra.gov.co/tienda-virtual-del-estado-colombiano>

⁴ En el Manual Operativo del Proyecto se definirán los procedimientos para el registro de contrapartida realizada por WWF, con la cual se podrán realizar aportes en especie que incluyen: personal actual, información previamente generada, equipos e insumos, entre otros.

Tabla. Presupuesto Indicativo (US\$)

Actividad / Componente	BID (COL)	Contrapartida	Financiamiento Total
I. Fortalecimiento de capacidades	214.000	0	214.000
II. Desarrollo de núcleos forestales	805.000	0	805.000
III. Mercados forestales legales	53.586	0	53.586
Administración, Auditoría y <i>Overhead</i> ⁵	427.414	17.800	445.214
TOTAL	1.500.000	17.800	1.517.800

Ver [Presupuesto Indicativo](#)

IV. Agencia ejecutora y estructura de ejecución

- 4.1 La AE del presente IGR será *World Wildlife Fund Inc* (WWF), organización de nivel mundial de conservación constituida desde 1961, que fue elegida a través de una [convocatoria abierta](#) realizada por el MADS. WWF tiene más de 20 años de experiencia de trabajo en Colombia, en alianza con autoridades nacionales, regionales y locales, apoyando acciones relacionadas con el fortalecimiento de la gobernanza y gestión sostenibles de los bosques desde el año 2000. WWF promueve el Manejo Forestal Sostenible con fines maderables y no maderables en bosques naturales, principalmente aquellos que son habitados por comunidades indígenas, afrodescendientes y campesinas. De igual forma, WWF hace parte del Pacto Intersectorial por la Madera Legal, trabajando en incentivar la producción de madera legal y en la promoción de mercados responsables (nacionales e internacionales). WWF ha organizado en el país 7 ruedas internacionales de negocios forestales, en las que se han concretado intenciones de negociación hasta por US\$13,7 millones. Además, ha brindado apoyo técnico a los gobiernos de Bolivia, Perú y Panamá para el desarrollo del sistema nacional de trazabilidad forestal.
- 4.2 Actualmente, WWF viene ejecutando satisfactoriamente el proyecto ATN/FM-15981-CO con recursos del BID/FMAM. Durante la preparación de la operación se evaluó la capacidad institucional de WWF, mediante el Sistema de Evaluación de Capacidad Institucional (SECI), la cual concluye que WWF cuenta con capacidad para realizar las actividades de gestión financiera y administración de los recursos del IGR, y se recomienda continuar con el desarrollo tecnológico en el área financiera para los procesos de presupuesto y tesorería, y con la evaluación de los sistemas de contratos, recursos humanos y planeación, en cuanto a su funcionamiento. WWF será la responsable de la administración del proyecto, lo cual incluye la aplicación de las herramientas de planificación, manejo financiero y contable, procesos de adquisiciones y contrataciones, verificación de calidad de bienes y servicios generados por contratistas, y verificación del cumplimiento de condiciones previas, entre otros.
- 4.3 Para la ejecución del IGR se ha definido la siguiente estructura: por una parte, WWF constituirá una Unidad Coordinadora de Proyecto (UCP) con cargo a los recursos del *overhead*, integrada por el siguiente personal clave: un director de proyecto, un especialista financiero, un apoyo contable, un especialista de convenios y contratos, un consultor técnico de campo, y apoyos parciales de especialistas en monitoreo y de comunicación de la AE. Por otra parte, se creará un Comité Directivo del proyecto

⁵ *Overhead*: US\$316.409; Auditoría: US\$50.000; y viajes de seguimiento y evaluaciones US\$61.005.

conformado por: un representante legal del MADS, un representante de la Unidad Técnica Coordinadora del FCP, un representante de las Autoridades Ambientales Regionales beneficiarias del IGR y un representante del WWF. La finalidad de este comité es proporcionar lineamientos estratégicos y aprobar el POA. También, se creará un comité técnico integrado por representantes del MADS y la AE para el direccionamiento técnico del proyecto y las consultorías a contratar.

- 4.4 Las adquisiciones de bienes y la selección y contratación de consultores a ser pagadas con recursos del financiamiento no reembolsable del COL, se llevarán a cabo de acuerdo con las Políticas para la Adquisición de Obras y Bienes Financiados por el BID (GN-2349-9) y Políticas para la selección y contratación de Consultores Financiados por el BID (GN-2350-9)⁶. De conformidad con las políticas del Banco, se acordará un Plan de Adquisiciones (PA) para los primeros 18 meses de ejecución. La UCP deberá actualizar el PA anualmente o cuando se presenten cambios sustanciales. Cualquier propuesta de revisión del PA debe ser acordada y aprobada por el Banco. La supervisión por parte del Banco de las adquisiciones y contrataciones del proyecto se llevará a cabo de forma ex post, excepto cuando el PA indique lo contrario.
- 4.5 La supervisión de los procedimientos de contratación (ex ante o ex post) que aplicará el Banco se ha establecido de acuerdo con los resultados del análisis de capacidad institucional realizado a WWF como AE. Los desembolsos se supervisarán bajo la modalidad ex post, para lo cual la AE deberá contar con: (i) un sistema de información financiera aceptable para el Banco, que permita el registro contable, presupuestario y financiero, y la emisión de estados financieros y otros informes relacionados con la ejecución de los recursos que financia el BID y de otras fuentes de financiamiento, si fuera el caso; y (ii) una estructura de control interno que permita el manejo efectivo del proyecto, proporcione información financiera confiable, registros y archivos físicos, magnéticos y electrónicos, y facilite el cumplimiento de las disposiciones previstas.
- 4.6 El período de desembolso será de 30 meses después de la fecha de firma del convenio de CT que se suscriba entre el Banco y la AE. La AE abrirá una cuenta bancaria en pesos colombianos exclusiva para el manejo de recursos del proyecto y solicitará recursos al Banco con base en el flujo de caja para un periodo máximo de seis meses establecido en proyecciones con base en compromisos contraídos para la ejecución del proyecto. La AE presentará las justificaciones de gastos y los estados financieros del proyecto utilizando el tipo de cambio de la conversión de los recursos desembolsados en Dólares Americanos a Pesos Colombianos, es decir, la tasa de monetización. La equivalencia de los gastos efectuados como parte de la contribución local se calculará mediante la tasa de cambio de la fecha de pago.
- 4.7 La AE contratará a un auditor independiente aceptable al Banco y presentará un Estado Financiero Auditado final de la rendición de cuentas, que incluye la revisión de la documentación de soporte de los gastos elegibles efectuados a través del proyecto, dentro de los 90 días siguientes al vencimiento del plazo original de desembolso o sus extensiones. El Banco podrá solicitar informes adicionales según lo considere de acuerdo con sus estándares y procedimientos. El costo de la auditoría será financiado con recursos del proyecto.
- 4.8 **Condiciones previas al primer desembolso.** La AE deberá presentar evidencia de:
(i) la aprobación del manual de operaciones del proyecto de conformidad con los

⁶ Se aplicará “Guía operativa de adquisiciones para operaciones de Cooperaciones Técnicas No Reembolsables” (documento OP-639).

términos previamente acordados con el Banco; (ii) que la AE haya seleccionado un coordinador general y un especialista administrativo y financiero para el proyecto; (iii) que se haya presentado evidencia que la AE cuenta con un sistema de información financiera y una estructura de control interno adecuados; y (iv) que se hayan creado los comités técnico y directivo para la ejecución del proyecto.

- 4.9 Se realizarán informes de seguimiento semestrales e informes anuales sobre el avance de la Matriz de Resultados, el POA y PA. La AE será responsable de llevar a cabo el seguimiento y monitoreo del proyecto, que se financiará con cargo a los recursos del Banco. El seguimiento se llevará a cabo según las políticas y procedimientos del Banco. Se realizará una evaluación final en los últimos tres meses de ejecución del proyecto que deberá incluir conclusiones sobre el logro de los resultados (o la probabilidad de alcanzarlos a su finalización). La evaluación final también debe estudiar la sostenibilidad de los resultados del proyecto, así como extraer lecciones aprendidas y recomendaciones para su aplicación en otras operaciones similares.

V. Riesgos importantes

- 5.1 Existe el riesgo de retraso y/o no ejecución de las actividades planeadas para el desarrollo del proyecto debido a problemas de orden público en los núcleos prioritizados. Para mitigar este riesgo, la AE hará un monitoreo permanente de la situación en plena coordinación con las organizaciones locales y las autoridades para estar al tanto de la dinámica de seguridad en las zonas. En caso de ser necesario, se identificarán otros sectores a ser beneficiados con el fin de realizar el cumplimiento de las metas. Por otro lado, se identifica como riesgo la demora en la aprobación de planes de aprovechamiento por las Autoridades Ambientales Regionales. Para mitigar este riesgo, el MADS se compromete a dar seguimiento a los trámites administrativos desde las Autoridades Ambientales Regionales y asegurar su agilidad.

VI. Excepciones a las políticas del Banco

- 6.1 No se prevén excepciones a las políticas del Banco.

VII. Salvaguardias ambientales y sociales

- 7.1 El análisis de las actuaciones del proyecto no identificó impactos ambientales y sociales negativos. El proyecto ha sido clasificado como Categoría "C" de conformidad con la Política de Medio Ambiente y Cumplimiento de Salvaguardias (OP-703). Todas las acciones desarrolladas por el proyecto cumplirán las políticas del Banco en materia de salvaguardas ambientales y sociales. Para la ejecución de este proyecto no se requiere de consulta previa porque las comunidades estarán como socias implementadoras de las actividades acordadas en el plan de aprovechamiento forestal.

Anexos Requeridos:

- [Solicitud del Cliente](#)
- [Matriz de Resultados](#)
- [Términos de Referencia](#)
- [Plan de Adquisiciones](#)

FORTALECIMIENTO DE LA GOBERNANZA FORESTAL

CO-G1012

CERTIFICACIÓN

Por la presente certifico que esta operación fue aprobada para financiamiento por el **FACILIDAD COLOMBIA SOSTENIBLE (COL)**, de conformidad con la comunicación de fecha 14 de noviembre de 2018 suscrita por Sergio Zwi (ORP/GCM). Igualmente, certifico que existen recursos en el mencionado fondo, hasta la suma de **US\$1.500.000** para financiar las actividades descritas y presupuestadas en este documento. El compromiso y desembolso de los recursos correspondientes a esta certificación sólo debe ser efectuado por el Banco en dólares estadounidenses. Esta misma moneda será utilizada para estipular la remuneración y pagos a consultores, a excepción de los pagos a consultores locales que trabajen en su propio país, quienes recibirán su remuneración y pagos contratados en la moneda de ese país. No se podrá destinar ningún recurso del Fondo para cubrir sumas superiores al monto certificado para la implementación de esta operación. Montos superiores al certificado pueden originarse de compromisos estipulados en contratos que sean denominados en una moneda diferente a la moneda del Fondo, lo cual puede resultar en diferencias cambiarias de conversión de monedas sobre las cuales el Fondo no asume riesgo alguno.

Certificado por:	ORIGINAL FIRMADO	12/06/2018
	_____ Sonia M. Rivera Jefe Unidad de Gestión de Donaciones y Cofinanciamiento ORP/GCM	_____ Fecha

MEMORANDO

Clasificación de Archivo: EZSHARE-1050265837-15
CSD-RND/CO-G1012/2018

Fecha: 12/10/2018

Para: Ana María Rodríguez-Ortiz
Vicepresidente de Sectores y Conocimiento, a.i.

De: Juan Pablo Bonilla
Gerente de Sector, CSD/CSD

Asunto: COLOMBIA. Fortalecimiento de la Gobernanza Forestal (CO-G1012). Contribución no reembolsable hasta por la suma de US\$1.500.000. Fondo Colombia Sostenible (COL). Aprobación.

Adjunto sometemos para su consideración y correspondiente aprobación, el documento que describe la Operación de Inversión no Reembolsable “Fortalecimiento de la Gobernanza Forestal”. Este documento ha sido elaborado por el equipo de proyecto teniendo en cuenta los lineamientos y procedimientos establecidos para la preparación y procesamiento de operaciones de inversión no reembolsable.

De conformidad con las Resoluciones DE-44/08 y DE-103/14, y con la delegación de autoridad otorgada por el Presidente a los Vicepresidentes, conforme a lo establecido en el Manual para el Procesamiento de Operaciones del Banco (PR-501), el Vicepresidente de Sectores y Conocimiento tiene la autoridad para aprobar operaciones de inversión no reembolsable hasta por la suma de US\$1.500.000.

En consecuencia, teniendo en consideración que el monto de la operación de la referencia no excede la suma de US\$1.500.000, recomendamos que la misma sea aprobada.

El Sr. Fernando Balcazar (fernandoba@iadb.org, ext. *087039), Jefe de Equipo de Proyecto, estará disponible para responder cualquier consulta adicional.

ORIGINAL FIRMADO

12/12/2018

Aprobado: _____

Fecha: _____

Ana María Rodríguez-Ortiz, Vicepresidente



GOBIERNO
DE COLOMBIA



MINAMBIENTE

Al contestar por favor cite estos datos:

VMA-8200

Fecha: 31 de octubre de 2018 18:50
Folios: 1

Nº Reg. Salida: VMA-8200-E2-2018-034174
Anexos: 0

Bogotá, D. C

Doctor

RAFAEL DE LA CRUZ

Representante Residente

Banco Interamericano de Desarrollo -BID

Carrera 7 # 71 – 21 Piso 19

Bogotá

Asunto: Información soporte proyecto Fortalecimiento Gobernanza Forestal al Fondo Colombia Sostenible

Respetado

Reciba un cordial saludo, mediante adjunto a esta comunicación encontrará la documentación de la línea de inversión de “*Fortalecimiento de la Gobernanza Forestal*”, que será administrada por World Wildlife Fund –WWF, entidad que fue seleccionada por este Ministerio en el marco de la convocatoria de la línea de proyectos de la modalidad I de la Declaración Conjunta de Interés –DCI, operado por el Fondo Colombia sostenible -FCS.

Firmado por MARIA CLAUDIA GARCIA DAVILA
VICEMINISTRO COP.0020 Fecha firma: 30/10/2018 19:54:22 COT
Agradecemos su importante gestión para continuar con los trámites y hacer efectiva esta importante cooperación técnica para el país.

Cordialmente,

MARIA CLAUDIA GARCIA DÁVILA

Viceministra de Políticas y Normalización Ambiental

Proyectó: David Fernando Urrego Hernandez

Revisó: Ruben Dario Guerrero Useda

Anexos: Formatos 1, 2, 3, 4, 5 y 6 del Fondo Colombia Sostenible -FCS

F-E-SIG-26-V1. Vigencia 09/02/2016

Calle 37 No. 8 - 40
Conmutador (571) 3323400
www.minambiente.gov.co





COLOMBIA
SOSTENIBLE

ACTA 02
COMITÉ DIRECTIVO VIRTUAL
FONDO COLOMBIA SOSTENIBLE

2018-09-18*18007245

01 de diciembre de 2017
Bogotá D.C., Colombia

El 1 de diciembre de 2017 de manera virtual se llevó a cabo la segunda reunión del Comité Directivo del Fondo Colombia Sostenible (FCS), citado por la Coordinadora de la Unidad Técnica del FCS, Marcela Huertas Figueroa, con el siguiente orden del día:

1. Aprobación del Acta del Comité Directivo No. 1 que se llevó a cabo el 30 de mayo de 2017 (enviada el 14 de octubre de 2017).
2. Aprobación del Plan Operativo Anual (POA) 2017-2018.
3. Aprobación II Reporte de Hitos Modalidad 1 - Declaración Conjunta de Intención.
4. Elección del Presidente del Comité Directivo.

La citación realizada por correo electrónico se encuentra en el Anexo I.

La votación y comentarios se realizaron vía correo electrónico, por:

- Alta Consejería para el Posconflicto, Derechos Humanos y Seguridad (ACPC)
- Ministerio de Agricultura y Desarrollo Rural (MADR)
- Ministerio de Hacienda y Crédito Público (MHCP)
- Ministerio de Ambiente y Desarrollo Sostenible (MADS)
- Agencia Presidencial de Cooperación (APC-Colombia)
- Real Embajada de Noruega en Colombia
- Embajada de Suecia en Colombia
- Embajada de Suiza en Colombia
- Departamento Nacional de Planeación (DNP)

Como observador:

Banco Interamericano de Desarrollo (BID) – Roberto Mario Esmeral

Desarrollo del Comité

1. Aprobación del Acta del Comité Directivo No. 1 que se llevó a cabo el 30 de mayo de 2017. El acta fue aprobada por unanimidad.
2. Aprobación del Plan Operativo Anual (POA) 2017-2018:
 - ✓ ACPC: Aprobado con observaciones.
 - ✓ MADR: Aprobado
 - ✓ MHCP: Aprobado con observaciones.



COLOMBIA
SOSTENIBLE

- ✓ MADS: Aprobado con observaciones.
- ✓ APC-Colombia: Aprobado
- ✓ Noruega: Aprobado con observaciones.
- ✓ Suecia: Aprobado sujeto a lo expresado por la Alta Consejería, el Ministerio de Hacienda y el Ministerio de Medio Ambiente y Desarrollo Sostenible
- ✓ Suiza: Aprobado tomando en cuenta las recomendaciones y comentarios hechos por Noruega.
- ✓ DNP: Aprobado con observaciones.
- ✓ BID: Presentó sugerencias.

3. Aprobación del II Reporte de Hitos Modalidad 1 - Declaración Conjunta de Intención.

- ✓ ACPC: Aprobado pero se solicita un tiempo adicional para remitir los comentarios a que haya lugar.
- ✓ MADR: Aprobado
- ✓ MHCP: Aprobado
- ✓ MADS: Aprobado
- ✓ APC: Aprobado
- ✓ Noruega: Aprobado solicitando tiempo de revisión para los otros miembros.
- ✓ Suecia: Aprobado
- ✓ Suiza: Aprobado
- ✓ DNP: Aprobado, solicitando tiempo adicional para remitir comentarios.
- ✓ BID: Sugiere que los futuros reportes de cumplimiento de hitos se limiten al avance y cumplimiento de los hitos en el periodo de reporte.

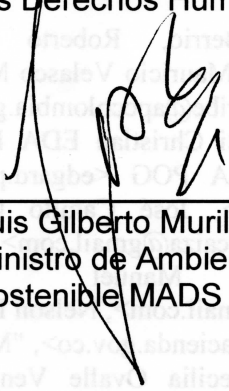
4. Elección del Presidente del Comité Directivo - Su vigencia en el cargo es de un año y rota entre todos los miembros del Comité Directivo.


Todos los miembros del comité directivo coincidieron en que la elección del presidente del comité se hiciera en la siguiente sesión presencial.

A las 15:05 horas del viernes 1 de diciembre, se da por finalizado el Comité Directivo Virtual.




COLOMBIA
SOSTENIBLE



Rafael Pardo
Alto Consejero para el Posconflicto,
los Derechos Humanos y la Seguridad



Sergio Londoño
Director General
APC-Colombia



Luis Gilberto Murillo
Ministro de Ambiente y Desarrollo
Sostenible MADS


Andrés Velasco Martínez
Viceministro de Hacienda
Presidente Comité Directivo


Juan Felipe Quintero Villa
Subdirector Territorial y de Inversión Pública
Departamento Nacional de Planeación
DNP


Johan Christopher Vibe
Embajador
Real Embajada de Noruega en
Colombia


Annika Otterstedt
Jefe de Cooperación
Embajada de Suecia en Colombia


Kurt Kunz
Embajador
Embajada de Suiza en Colombia



ANEXO I

Bienvenidos al Comité Directivo Virtual - Fondo Colombia Sostenible / Diciembre 1 de 2017

De: Marcela Huertas <marcelahuertas69@gmail.com> 1 de diciembre de 2017, 8:08

Para: johan.vibe@mfa.no, Kunz Kurt EDA KKKU <kurt.kunz@eda.admin.ch>, lgmurillo@minambiente.gov.co, lmejia@dnpp.gov.co, mcardenas@minhacienda.gov.co, rafaelpardo@presidencia.gov.co, sergiolondono@apccolombia.gov.co, Tatiana Zuniga Ramirez <tatiana.zuniga.ramirez@gov.se>, despachoministro@minagricultura.gov.co

Cc: "de la Cruz, Rafael" <RAFAELCR@iadb.org>, "Esmeral Berrio, Roberto Mario" <RMESMERAL@iadb.org>, "Zwi, Sergio" <SERGIOZ@iadb.org>, Andres Mauricio Velasco Martinez <andres.velasco@minhacienda.gov.co>, Andres Uribe Orozco <andresuribe@apccolombia.gov.co>, Angélica María Mayolo Obregón <amayolo@minambiente.gov.co>, Brändli Christian EDA BRACH <christian.braendli@eda.admin.ch>, Polanco Aguilar Edgard Alfonso EDA POG <edgard.polanco-aguilar@eda.admin.ch>, "Christensen, Elise" <Elise.Christensen@mfa.no>, José Camilo Cordoba Chaverra <JCordoba@minambiente.gov.co>, "Juan Carlos Caiza R." <juancacaiza@gmail.com>, Julieta Gomez Mendoza <julieta.gomez@minagricultura.gov.co>, Manuel Trujillo <manueltrujillo@apccolombia.gov.co>, Maria Claudia Garcia <mcardenad@gmail.com>, Nelson Lozano <Nelson.lozano@minagricultura.gov.co>, Paula Acosta <Paula.Acosta@minhacienda.gov.co>, "Mendoza Salamanca, Tatiana" <Tatiana.Mendoza.Salamanca@mfa.no>, Rosanna Cecilia Ovalle Vengoechea <rovalle@dnpp.gov.co>, Silvia Liliana Calderon Diaz <scalderon@dnpp.gov.co>, Wendy Arenas <wendy.arenas.w@gmail.com>

Estimados Miembros del Comité Directivo del Fondo Colombia Sostenible,

Damos inicio a nuestro comité directivo virtual para votar los siguientes cuatro puntos:

1. Aprobación del Acta del Comité Directivo No 1 que se llevó a cabo el 30 de mayo de 2017 (enviada el 14 de octubre de 2017).
2. Aprobación del Plan Operativo Anual (POA) 2017-2018 (adjunto).
3. Aprobación Segundo Reporte de Hitos de la / Modalidad 1 - Declaración Conjunta de Intención (este documento lo estarán enviando directamente hoy desde el MADS).
4. Elección del Presidente del Comité Directivo - Su vigencia en el cargo es de un año y rota entre todos los miembros del Comité Directivo.

Con respecto al POA por favor tengan en cuenta que ayer a las 12h36 se envió a los miembros del Comité Técnico Consultivo la última versión teniendo en cuenta los comentarios recibidos hasta las 12h06.

Los comentarios recibidos después de esa hora y los que recibamos hoy serán incorporados en la versión final de dicho documento.

Nuevamente les damos nuestros sinceros agradecimientos por todo el apoyo que nos han brindado para saver el Plan Operativo Anual 2017-2018.

Saludos cordiales,
Marcela



COLOMBIA
SOSTENIBLE

On Nov 28, 2017, at 7:58 AM, Marcela Huertas <marcelahuertas69@gmail.com> wrote:

Estimados Miembros del Comité Directivo del Fondo Colombia Sostenible,

A través de este medio, tenemos el gusto de invitarlos a participar en el comité directivo virtual que se llevará a cabo este viernes 1 de diciembre de 2017.

La votación tendrá lugar por esta vía de 8am a 11am y a las 2pm les estaremos enviando los resultados de la misma.

Para votar cada punto, debe utilizar el listado que ve a continuación y poner al lado si su voto es a favor ó en contra. En el caso del punto 4 debe escribir el nombre del candidato que sugiere debe presidir el comité directivo durante el próximo año.

Aprovecho esta oportunidad para darles un agradecimiento muy especial a ustedes y a sus equipos por todo el apoyo que le han prestado a la UTC durante estos dos primeros meses que llevamos de trabajo para sacar adelante nuestro programa Colombia Sostenible.

Mil gracias por su atención y colaboración,

Marcela

dfg
El Orden del Día es el siguiente:

1. Aprobación del Acta del Comité Directivo No 1 que se llevó a cabo el 30 de mayo de 2017 (enviada el 14 de octubre de 2017).
2. Aprobación del Plan Operativo Anual (POA) 2017-2018 (adjunto).
3. Aprobación Segundo Reporte de Hitos de la / Modalidad 1 - Declaración Conjunta de Intención (este documento lo estarán enviando directamente hoy desde el MADS).
4. Elección del Presidente del Comité Directivo - Su vigencia en el cargo es de un año y rota entre todos los miembros del Comité Directivo.

<PlanOperativoAnual2017-2018.pdf>

Plan Operativo Anual
Fondo Colombia Sostenible

Tabla 1. Resumen Ejecutivo

Año	2017 - 2018
Balance de recursos	USD \$18.575.437
Desembolsos previstos	2017
Noruega¹	USD \$14.250.000
Suecia²	USD \$1.575.437
Suiza³	USD \$ 2.750.000
Presupuesto Requerido	USD \$ 18.575.437⁴
Objetivos específicos del año	<ul style="list-style-type: none"> • Operativizar la Unidad Técnica de Coordinación y desarrollar actividades de divulgación, consulta y fortalecimiento de capacidades para las comunidades y otros grupos de interés. • Avanzar en el cumplimiento de los hitos pactados en la Declaración Conjunta de Intención, según Modalidad 1. • Desarrollar la metodología de elegibilidad y priorización de proyectos. • Evaluar y seleccionar los proyectos a ser financiados para su ejecución en zonas de posconflicto.
Contribuciones a la Matriz de Resultados (MRF), Anexo B del documento "Propuesta para la creación del Fondo Colombia Sostenible", Julio 2016 ⁵ .	1) Resultado General, todas las inversiones propuestas por este PoA 2017, aportan al objetivo general 1000 , que es incrementar los medios de subsistencia resilientes y bajos en carbono de los habitantes en las áreas rurales

¹ La contribución de Noruega es de USD 15.000.000, y se le aplica el FEE del BID del 5%, para un valor de contribución neta de USD 14.250.000

² La contribución de Suecia es de USD 1.658.355, y se le aplica el FEE del BID del 5%, para un valor de contribución neta de USD 1.575.437

³ La contribución de Suiza es de USD 3.000.000, y se le aplica el FEE del BID del 5% sobre el total de la contribución al fondo en el primer tramo según el acuerdo, para un valor de contribución neta de USD 2.750.000

⁴ El presupuesto requerido es para inversiones (USD 18.164.464) y la UTC (USD 210.536), la diferencia por USD 200.437, con el presupuesto requerido, corresponde a una reserva para gastos bancarios, auditorías, y otros gastos extraordinarios no operativos.

⁵ Referirse a este link, para el Anexo B: https://drive.google.com/open?id=1FU-hNMBZQd5tAgC9xTy89V_Fo0T4gn_I

	<p>colombianas, particularmente en las áreas afectadas por el conflicto.</p> <p>2) Resultados inmediatos. Las inversiones del PoA aportan a:</p> <ul style="list-style-type: none"> • 1110 Incrementar la capacidad de los actores para implementar prácticas productivas sostenibles rurales en áreas afectadas por el conflicto, con las convocatorias 3, 8, 11 y 12. • 1120 Fortalecimiento de la capacidad del gobierno y el sector privado para proporcionar servicios agrícolas sostenibles en áreas afectadas por el conflicto armado, con las convocatorias 8,9 y 12. • 1210 Aumentar las capacidades de las comunidades para abordar el cambio climático y la conservación en sus territorios y 1220 Aumentar las capacidades del gobierno y las instituciones públicas para abordar el cambio climático y la conservación en sus territorios, con las convocatorias 1,2, 7, 8, 9, 11, 12, 13. <p>3) Resultados Generales</p> <ul style="list-style-type: none"> • 1121 Proveer asistencia a las autoridades locales para crear un sistema de incentivos que beneficie el uso sostenible, conservación de los recursos y la creación de mecanismos de valor agregado (certificaciones, sellos ambientales, etc), con las convocatorias 5, 6, 9, 10, 12. • 1221 Apoyo a instituciones públicas para fortalecer el capital humano y tecnológico, con el fin de fortalecer la vigilancia, monitoreo y sistemas de control del cambio climático y la deforestación, con la convocatoria 4.
--	--

Actividades de la Unidad Técnica de Coordinación (UTC)

A continuación, se describen las actividades de soporte necesarias para adelantar las funciones programáticas, de acompañamiento técnico, de comunicación y fortalecimiento de capacidades por parte de la UTC, en los ámbitos de intervención territorial del Fondo Colombia Sostenible, de acuerdo con lo dispuesto en el capítulo V numeral 5.7 del ROP.

El funcionamiento de la UTC, así como los honorarios del equipo de profesionales que la conforman, están a cargo de recursos de cooperación técnica del BID. Los importes solicitados son los que se estiman necesarios para sufragar el desarrollo de las actividades que se le asignan a la UTC según el ROP y las herramientas idóneas para tal fin, las cuales se financiarán con cargo a los recursos del Fondo Multidonante.

Para los procesos de contratación asociados a estas actividades y todas aquellas relacionadas con el funcionamiento de la UTC, se aplicarán las Políticas de Contratación del BID⁶. Se anexa al PoA el plan de adquisiciones de bienes y servicios de la UTC.

Tabla 2. Actividades de la UTC

Líneas Estratégicas	Descripción y Justificación	Presupuesto USD
Estrategia de comunicaciones y divulgación con grupos de interés	Participación en eventos académicos y de divulgación nacional.	\$63.445
	A partir de enero 2018 se hará la programación de las publicaciones y la participación en entrevistas en medios de comunicación.	
	Página web, dominio, hosting. A partir del primer trimestre de 2018, todos los documentos del FCS se publicarán en un sitio web que se creará y se pondrá a disposición del público, sujeto a las políticas de acceso a la información del BID.	
Gestión del conocimiento y banco de proyectos del Fondo Colombia Sostenible.	Creación de una plataforma tecnológica para la gestión del banco de proyectos y generación de reportes para el público.	\$46.890
Mecanismo de participación y consulta con grupos de interés.	Actividades relacionadas con la gestión de los mecanismos de gobernanza para la Modalidad 1 de la Declaración Conjunta (Capítulo V, numeral 2, literal a) y el Fondo Multidonante como se establece en el ROP (Capítulo 5, numeral 5.25). El Gobierno de Colombia será responsable de la organización de un Comité Multi-actor de Coordinación con representación equilibrada del gobierno central, los gobiernos regionales, la sociedad civil (incluyendo el sector privado) y las organizaciones indígenas y afrodescendientes. El Comité Multi-actor de Coordinación actuará como mecanismo de información y retroalimentación sobre los POA, los resultados, los logros y las inversiones del Fondo. Para poner en marcha los mecanismos de consulta definidos en los numerales 5.23-5.29 del ROP: Comité Nacional de la Iniciativa Colombia Sostenible, Comité Multiactor de Coordinación, Grupo Experto asesor e Instancias consultivas locales se disponen recursos para sufragar costos	\$60.201

⁶ Según el ROP se aplicaran las políticas del BID, para la adquisición de trabajos, bienes, servicios de consultoría y otros servicios de acuerdo con la “Políticas para la Selección y Contratación de Consultores Financiados Por El BID” (GN-2350-9) y con “ Políticas para la Adquisición de Bienes y Servicios Financiados por el BID” (GN-2349-9), las cuales pueden ser enmendadas ocasionalmente, o las políticas equivalentes de la CII, conforme sean aplicables y por el plan de adquisición de cada proyecto.

	asociados a la organización de talleres, reuniones y gastos de viaje y así sesionar al menos una vez cada una de esas instancias. Asimismo, se propone realizar talleres de socialización regional en el Pacífico, Amazonía, Orinoquía, Costa Atlántica y región centro. Se tiene previsto realizar 10 talleres a nivel regional.	
Gestión de convocatorias	Actividades de preparación y trámite de convocatorias: Publicaciones por diferentes medios, reuniones de divulgación, evaluadores.	\$40.000
Total USD		\$210.536

Descripción del Plan de Inversiones del Plan Operativo Anual

Descripción y justificación.

Desde la iniciativa Colombia Sostenible se utiliza un enfoque sistémico para hacer frente al desarrollo del país, respondiendo a los desafíos de la lucha contra el cambio climático, la desigualdad social y el posconflicto. La iniciativa fue lanzada en el marco de la COP21 en París, en 2015 y refleja las prioridades temáticas de Colombia Sostenible direccionadas a los bosques, la lucha contra el cambio climático y el crecimiento verde para la construcción de la paz.

El objetivo del Fondo Colombia Sostenible es apoyar proyectos y programas encaminados a maximizar los dividendos ambientales, económicos y sociales de la paz en Colombia, principalmente en los territorios donde confluyen la incidencia de conflicto armado, las áreas estratégicas para el desarrollo rural sostenible y la conservación del medio ambiente.

Las inversiones a realizar por el Fondo estarán orientadas a: i) promover la conservación y el uso sostenible de la diversidad biológica; (ii) forjar y apoyar el desarrollo rural sostenible; (iii) apoyar la aplicación de políticas nacionales que promuevan la mitigación del cambio climático y la reducción de la deforestación; (iv) apoyar la construcción de capacidad en las zonas afectadas por el conflicto armado; e (v) incorporar consideraciones de cambio climático en la agenda de desarrollo como un tema transversal.

El Fondo será a su vez el instrumento financiero para la implementación de la Declaración Conjunta, la cual corresponde al acuerdo firmado entre los gobiernos de Colombia, Noruega, Alemania y el Reino Unido, como Declaración Conjunta de Intención (DCI) de pago por resultados para reducir la deforestación anual y promover el desarrollo sostenible en Colombia.

En ese sentido el presente Plan de Operativo Anual (POA), propone inversiones focalizadas principalmente en la Modalidad 1 de la Declaración Conjunta de Intención. La Modalidad 1 se refiere al pago por los resultados basados en el logro de los hitos de política, lo que implica entonces invertir recursos para el diseño y la aplicación de políticas y condiciones habilitantes establecidas por la Declaración Conjunta de Intención.

A continuación, se presenta el POA clasificado en dos grupos (Grupo 1: Declaración Conjunta de Intención y Grupo 2: Intervenciones en territorio) y distribuido por líneas de

inversión, cada una de ellas con el resumen ejecutivo, el presupuesto, la modalidad de acceso, el listado de aplicantes elegibles y el enfoque geográfico.

Tabla 3. 1. Resumen del Plan de Inversiones - Grupo 1 Declaración Conjunta de Intención

INVERSIONES	Modalidad de Acceso	PPTO USD	%
Convocatoria 1: Fortalecimiento de la Gobernanza Forestal en el marco de la DCI	Cerrada	1.500.000	8,2%
Convocatoria 2: Implementación de alternativas para el Uso, Ocupación y Tenencia en el Parque Nacional Natural de la Macarena en el marco de la DCI	Por invitación	700.000	3,8%
Convocatoria 3: Creación de capacidades para el MRV (Monitoreo, Reporte y Verificación) del sector AFOLU (Agriculture, Forestry and Other Land Use) en el marco de la DCI	Por invitación	2.992.233	16,3%
Convocatoria 4: Apoyo a la implementación de Pago por Servicios Ambientales en el marco de la DCI	Por Invitación	526.279	2,9%
Convocatoria 5: Territorialización de la Política Nacional De Pago Por Servicios Ambientales (PSA)	Por Invitación	1.753.033	9,5%
Convocatoria 6. Diseño e implementación de esquemas para la reconversión de pasturas hacia paisajes productivos sostenibles en el marco de la DCI	Cerrada	788.333	4,3%
Convocatoria 7. Consolidación de acuerdos cero deforestación y alianza público privada cero deforestación en el marco de la DCI	Cerrada	200.000	1,1%
Convocatoria 8. Coordinación y operatividad de la DCI sobre REDD+ (Reducing Emissions	Por Invitación	149.433	0,8%

INVERSIONES	Modalidad de Acceso	PPTO USD	%
from Deforestation and forest Degradation) y desarrollo sostenible			
Convocatoria 9: Diseño de mecanismo de acompañamiento técnico y generación de capacidades territoriales para la gestión de proyectos e innovación territorial.	Abierta	1.000.000	5,4%

Tabla 3.2. Resumen del Plan de Inversiones - Grupo 2 Intervenciones en territorio

INVERSIONES	Modalidad de Acceso	PPTO USD	%
Convocatoria 10: Apoyo a acciones étnicas en el marco de la DCI	Abierta	2.400.000	13,1%
Convocatoria 11: Apoyo a la implementación del Plan Nacional de Restauración en el marco de la DCI	Abierta	800.000	4,4%
Convocatoria 12: Implementación de programa de conservación y manejo sostenible de bosques comunitarios	Abierta	3.348.400	18,2%
Convocatoria 13: Promoción de estrategias innovadoras para el desarrollo rural sostenible y la preservación ambiental	Abierta	2.006.752	10,9%

Total Convocatorias POA 2017	18.164.464	98,9%
<i>Costos operativos POA (Actividades UTC)</i>	210.536	1,1%
TOTAL Convocatorias + Costos operativos POA 2017	18.375.000	100%

Inversión 1

Nombre: Fortalecimiento de la Gobernanza Forestal en el marco de la DCI.

Presupuesto: USD 1'500.000

Enfoque Geográfico: Región Pacífico, Sur de Bolívar, Antioquia, Amazonia (Guaviare, Caquetá y Putumayo)

Modalidad de acceso: Cerrada

Aplicantes elegibles: Instituciones gubernamentales, nacionales, regionales o locales, Organizaciones no gubernamentales nacionales o internacionales, Universidades e Institutos de Investigación.

Resumen ejecutivo: El objetivo del proyecto es realizar una implementación de las acciones de la Estrategia Intersectorial de Control a la Deforestación y gestión de los Bosques - EICDGB, como aporte a la implementación de los Acuerdos de Paz en Colombia, a través de la conformación Núcleos de Manejo Forestal Sostenible Comunitario, que incluyen producción de maderables, no maderables, Ecoturismo y el fortalecimiento de la producción alimentaria propia de las comunidades. Como parte del diseño de proyecto se propone integrar la producción forestal con la Agricultura Familiar.

Esta inversión consta de cuatro componentes técnicos:

- a) El reforzamiento de las competencias y herramientas, orientadas primero que todo hacia la capacitación de todos los actores forestales: i) poblaciones locales que detentan la propiedad y el uso del bosque e intervienen en su gestión y valorización; ii) las administraciones a cargo del seguimiento/control del ordenamiento para mejorar sus prácticas y sus herramientas; y iii) los estudiantes de formación superior universitaria que garantizan a futuro la posibilidad de soportar y poner en marcha la política del Estado en materia de gestión sostenible de los bosques.
- b) La puesta en marcha de los modelos pilotos de gestión forestal sostenible con las poblaciones locales, lo cual reúne el conjunto de las acciones que busca la creación de las herramientas necesarias y previas para para la implementación de dichos modelos, el ordenamiento forestal (gestión, explotación, transporte), comercialización (transporte, transformación, venta), así como el desarrollo de proyectos agrícolas/PNFL⁷.
- c) Apoyar la capacitación de los actores institucionales que hacen parte del protocolo de control de la deforestación, incluyendo a la fuerza pública, fiscales y jueces en las áreas con mayores alertas de deforestación.
- d) Promoción del consumo responsable mediante la implementación de un esquema de reconocimiento de mercados forestales legales.

El presupuesto a invertir es:

- 1) Fortalecimiento de capacidades de actores asociados al protocolo de control de la deforestación US \$400.000
- 2) Desarrollo de Núcleos Forestales para la producción responsable de Madera en Colombia (Promoción de la Oferta responsable) US \$ 898.667.

⁷ Productos Forestales – No Maderables.

- 3) Reconocimiento de Mercados Forestales Legales (Promoción del consumo responsable)
US \$ 201.333.

Justificación de la Modalidad de Acceso: Este tipo de convocatoria se justifica por cuanto son pocas las organizaciones idóneas para implementar proyectos con comunidades locales y con experiencia de trabajo en las geografías priorizadas. Se espera que de estas organizaciones aporten contrapartidas que maximicen los recursos destinados bajo esta línea de inversión. Los detalles de esta convocatoria se desarrollarán en los respectivos términos de referencia.

Esta línea de inversión contribuye al cumplimiento de los hitos de la DCI 33, 35, 36.

Inversión 2

Nombre: Implementación de alternativas para el Uso, Ocupación y Tenencia en el Parque Nacional Natural de la Macarena en el marco de la DCI

Presupuesto: USD 700.000

Enfoque Geográfico: Área de manejo especial la Macarena

Modalidad de acceso: Por invitación

Aplicantes elegibles: Unidad Administrativa Especial de Parques Nacionales Naturales - UAESPNN.

Resumen ejecutivo: El proyecto busca contribuir a la disminución de conflictos socioambientales en Parque Nacional Natural Macarena y minimizar presiones en sus zonas de influencia, a través de acuerdos transitorios de restauración ecológica participativa con población campesina para mantener o mejorar es estado de conservación del área del Parque Nacional la Macarena. Desde los escenarios formales de participación social en lo local, (En el marco de la Estrategia de Crecimiento Verde y en cumplimiento de los puntos 1.1.10 y 4. del acuerdo de paz). Al respetar dichos acuerdos y liberar áreas con uso ganaderas o ilícitos permitiría regenerar y liberar áreas para buscar la recuperación natural de inversión permitirá recuperar y monitorear el restablecimiento de ecosistema y de sus servicios ecosistémicos.

Las actividades de restauración que respondan al problema planteado en la anterior sección se agrupan en las siguientes categorías:

a) Fortalecimiento de capacidades de los equipos y comunidades locales: En el marco de la estrategia de solución de conflictos socioambientales del Sistema de Parques Nacionales se desarrollarán acciones que favorezcan la generación de acuerdos para disminuir y superar los conflictos ambientales, a través del fortalecimiento de capacidades en temas técnicos, jurídicos, sociales y de resolución de conflictos con los equipos del área protegida y con las comunidades locales involucradas (campesinos) con enfoque de equidad de género e intergeneracional como aporte a la construcción de paz.

b) Apoyo y fortalecimiento a la implementación de iniciativas comunitarias: Apoyo a la implementación de acuerdos entre comunidades campesinas del Parque La Macarena y otras entidades con competencia y fortalecimiento de iniciativas comunitarias. Se implementarán acciones conjuntas de restauración ecológica, ecoturismo comunitario, sistemas sostenibles para la conservación en las zonas de influencia y monitoreo participativo.

c) Arquitectura de Tecnologías de Información que soporta la estrategia de Solución de Conflictos Socioambientales de Parques Nacionales Naturales para el seguimiento y monitoreo de los acuerdos familiares y comunitarios que permita la interoperabilidad de los datos del nivel local, regional y nacional.

El presupuesto a invertir es:

1) Fortalecimiento de capacidades de los equipos locales y Apoyo y fortalecimiento a la implementación de iniciativas comunitarias e institucionales US \$ 533.333.

2) Arquitectura de Tecnologías de Información que soporta la estrategia de Solución de Conflictos Socioambientales US \$ 166.667.

Justificación de la Modalidad de Acceso: Invitación Directa a Parques Nacionales ya que es la entidad de gobierno que tienen el mandato de realizar las acciones de manejo y conservación dentro de los parques nacionales naturales de Colombia. Para aquellos aspectos que tienen que ver con acciones de apoyo a lograr cadenas productivas con cero deforestaciones, la UAESPNN se apoyará en especialistas en el tema.

Esta línea de inversión contribuye al cumplimiento de los hitos de la DCI 40.

Inversión 3

Nombre: Creación de capacidades para el MRV (Monitoreo, Reporte y Verificación) del sector AFOLU (Agriculture, Forestry and Other Land Use) a 2030.

Presupuesto: USD 2'992.233

Enfoque Geográfico: Nacional

Modalidad de acceso: Por invitación

Aplicantes elegibles: Instituto de Hidrología, Meteorología y Estudios Ambientales IDEAM.

Resumen ejecutivo: Colombia cuenta con avances significativos como el establecimiento de un Sistema de Monitoreo de Bosques y Carbono (SMBYC) y la Tercera Comunicación Nacional de Cambio Climático, la consolidación de un equipo de expertos altamente calificados para la preparación de Inventarios de GEI, el inicio de un proceso nacional para sistematizar el desarrollo de dichos inventarios y muchos otros esfuerzos regionales y sectoriales que mejoran la disponibilidad de datos sobre las fuentes y sumideros del sector AFOLU. Con la intervención se logrará: i) se habrá generado información fundamental (datos de actividad, factores de emisión, información sobre los drivers de cambio de uso de la tierra y otra información auxiliar, según sea apropiado), ii) se habrán diseñado y aprobado tanto la arquitectura conceptual y arreglos institucionales necesarios y iii) se habrá desarrollado un primer paquete de mejora de capacidades técnicas/tecnológicas para la implementación de un sistema integrado, fundamentado en un marco analítico único para MRV en el sector AFOLU de Colombia. El presupuesto a invertir por rubros es:

1) Generación de información sobre uso y cambio de uso del suelo US \$831.000.

2) Información para la estimación de emisiones del módulo agrícola y pecuario del sector AFOLU, US \$ 190.000.

3) Monitoreo y gestión de datos de carbono, US \$1.326.600.

4) Fortalecimiento de capacidades para el establecimiento de un sistema de MRV ambiental, US \$481.000.

5) Fortalecimiento tecnológico, información y divulgación, US \$163.633.

Justificación de la Modalidad de Acceso: Por invitación directa al IDEAM, dado que es la institución gubernamental que tiene el mandato de operar los sistemas de monitoreo, reporte y verificación de GEI en el país. El IDEAM coordinará técnicamente la implementación de esta intervención ya que tiene las competencias en el Gobierno Nacional para operar el SBYC y el SNIF (Sistema Nacional de Información Forestal), producir los inventarios de GEI y consolidar los reportes ante la Convención Marco de las Naciones Unidas sobre el Cambio Climático (CMNUCC). La ejecución de actividades de recolección de información e investigación científica en campo podrán realizarse a través de operadores regionales coordinados por el IDEAM que cuenten con las capacidades humanas, técnicas y el conocimiento necesario para desarrollar las actividades y subactividades previstas.

Esta línea de inversión contribuye al cumplimiento del hito de la DCI: 9.

Inversión 4

Nombre: Apoyo a la implementación de Pago por Servicios Ambientales en el marco de la DCI.

Presupuesto: USD 526.279

Enfoque Geográfico: Nacional, según CONPES 3886

Modalidad de acceso: Por invitación

Aplicantes elegibles: Ministerio de Ambiente y Desarrollo Sostenible (MADS) y Departamento Nacional de Planeación (DNP).

Resumen ejecutivo: Para el diseño de la política pública que habilite la puesta en marcha de un mecanismo nacional de PSA, se contratarán expertos y consultores para crear una unidad técnica coordinadora de PSA que aporten a la preparación institucional conforme al Decreto Ley de PSA y adecuación de al menos 4 proyectos PSA estandarizados. De manera específica, se busca i) Generar lineamientos técnicos y operativos para la implementación de proyectos en el marco del Programa Nacional de PSA; ii) Adecuar al menos 4 proyectos PSA estandarizados para ser presentados al FCP y FCS; y iii) Generar lineamientos jurídicos para la sostenibilidad del instrumento de PSA conforme a lo establecido en el Decreto Ley 870 de 2017.

Sumado a lo anterior, dado que los PSA aportarán a los programas para el cierre de la frontera agrícola y protección de zonas de reserva, el Documento CONPES 3886 estableció la necesidad de apoyar a entidades territoriales para la estructuración y ejecución de proyectos de esta índole en los territorios identificados como PDET.

Justificación de la Modalidad de Acceso: Por tratarse de un diseño de política pública del mecanismo de PSA, la convocatoria se realizará por invitación, al Ministerio de Ambiente y Desarrollo Sostenible (MADS), que es la entidad que tiene el mandato de reglamentar los esquemas de aplicación de instrumentos de mercado para la conservación y contará con el apoyo del Departamento Nacional de Planeación (DNP) por ser la entidad del gobierno nacional idónea y experta para el diseño de políticas públicas. La unidad coordinadora

técnica de PSA, quedará dentro del MADS y se encargará de trabajar junto con el DNP los aspectos de desarrollo de política y regionalización.

Esta línea de inversión contribuye al cumplimiento de los hitos de la DCI: 30 y 31.

Inversión 5

Nombre: Territorialización de la Política Nacional De Pago Por Servicios Ambientales (PSA).

Presupuesto: USD 1'753.033

Enfoque Geográfico: Caquetá, Valle del Cauca, Caldas, Huila. Los cuatro proyectos piloto de PSA fueron focalizados en el CONPES 3886 y fueron seleccionados porque albergan áreas y ecosistemas estratégicos, incluyen municipios de alta y muy alta incidencia del conflicto armado, presentan problemáticas de deforestación y conflictos en el uso del suelo, muchos de estos ubicados en áreas con fuentes abastecedoras de acueductos y con alta biodiversidad. Además, cuentan con entidades públicas, privadas y de cooperación internacional con interés y experiencia en la implementación de incentivos a la conservación y han implementado estrategias para el fortalecimiento de la gobernanza ambiental local. Los territorios donde se ejecutarán estos proyectos presentan problemáticas asociadas a la sobreutilización severa y subutilización, lo que refleja conflictos en el uso del suelo e indican la existencia de degradación ambiental o que la demanda ambiental es menos intensa en comparación con la mayor capacidad productiva. Adicionalmente, involucran municipios cuyas cuencas tienen un Índice de Uso del Agua moderado, alto y muy alto y un Índice de Pobreza Multidimensional (IPM) mayor a 70 %. Las anteriores variables, fueron utilizadas para direccionar la inversión pública a proyectos de PSA para la fase II y III del programa nacional de PSA.

Modalidad de acceso: Por invitación

Aplicantes elegibles: Gobernaciones de los departamentos de Caquetá, Valle del Cauca, Caldas, Huila

Resumen ejecutivo: Los recursos solicitados se destinarán a financiar los proyectos pilotos de PSA, que han sido estructurados con base en las alianzas constituidas por las Gobernaciones de los departamentos priorizados para desarrollar cuatro (4) proyectos piloto de PSA, en el marco del CONPES 3886 y alcanzar una cobertura de 18.000 Has, como parte de la estrategia de territorialización de la política nacional de PSA. Adicionalmente, se espera que las organizaciones operadoras en cada territorio contribuyan al desarrollo de un proceso de fortalecimiento de capacidades para las autoridades y entes territoriales que genere los insumos necesarios para producir la reglamentación necesaria en la aplicación del PSA con recursos públicos.

Justificación de la Modalidad de Acceso: La modalidad de acceso prevista para esta convocatoria es por invitación directa a las Gobernaciones de Caquetá, Valle del Cauca, Caldas, Huila, los cuales fueron definidos en el CONPES 3886, porque cuentan con los criterios de focalización geográfica armonizados con los instrumentos de planificación, ordenamiento y gestión ambiental. Es un incentivo complementario al conjunto de instrumentos de gestión ambiental del estado. Los cuatro (4) proyectos PSA cuentan con la institucionalidad y mecanismos de implementación. Cada uno, de acuerdo con su contexto,

cuenta con operadores que buscan darles continuidad a procesos desarrollados años atrás, para generar capacidades en las entidades locales y reducir los costos de transacción del proyecto.

Esta línea de inversión contribuye al cumplimiento de los hitos de la DCI: 30 y 31

Inversión 6

Nombre: Diseño e implementación de esquemas para la reconversión de pasturas hacia paisajes productivos sostenibles en el marco de la DCI.

Presupuesto: USD 788.333

Enfoque Geográfico: Zonas de producción ganadera a nivel nacional

Modalidad de acceso: Cerrada

Aplicantes elegibles: Instituciones gubernamentales, nacionales, regionales o locales, Organizaciones no gubernamentales nacionales o internacionales o gremios con experiencia en la implementación de esquemas productivos sostenibles.

Resumen ejecutivo: Se asignarán recursos para el diseño e implementación de una estrategia con base en los referentes de política pública de nivel nacional, para la reconversión de pasturas de baja productividad ganadera en áreas con conflicto de uso de suelo, hacia paisajes productivos y forestales bajo sistemas productivos intensivos sostenibles y eficientes.

Mediante esta estrategia se busca: i) promover la eficiencia y sostenibilidad de los sistemas ganaderos en zonas con vocación para esta actividad económica; ii) la reconversión productiva hacia sistemas sostenibles; y iii) la sustitución gradual de la actividad en zonas en conflicto de uso de suelo. Todo lo anterior en un sector que ocupa casi la tercera parte del territorio nacional y sigue extendiéndose hacia áreas de bosques y regiones sin vocación para la actividad del tipo extensivo que se practica.

Justificación de Modalidad de Acceso: Convocatoria cerrada para invitar organizaciones especializadas que cuenten con experiencia en la implementación de esquemas productivos sostenibles y que trabajan en la ganadería sostenible (ejemplo. silvopastoriles). Para que puedan realizar un trabajo en línea con la estrategia del Ministerio de Agricultura y Desarrollo Rural y entidades adscritas que lideran las estrategias basadas en la construcción de alianzas público privadas, que incentivan el reconocimiento del potencial biológico y económico de la ganadería como actividad productiva, a partir de la adopción de sistemas de ganadería sostenible y la incorporación del componente de reconversión productiva en el marco de los procesos de planificación sectorial y gremial ganadera.

Esta línea de inversión contribuye al cumplimiento de los hitos de la DCI: 34, 49 y 50.

Inversión 7

Nombre: Consolidación de acuerdos cero deforestación y alianza público – privada para cero deforestación en el marco de la DCI.

Presupuesto: USD 200.000

Enfoque Geográfico: Nacional

Modalidad de acceso: Cerrada

Aplicantes elegibles: Instituciones gubernamentales, nacionales, regionales o locales, Organizaciones no gubernamentales nacionales o internacionales y gremios productivos.

Resumen ejecutivo: Asignar recursos para promover y consolidar alianzas público-privadas para la cero deforestación con diferentes grupos de interés de las cadenas productivas de palma, carne, lácteos y madera como herramientas efectivas para desligar la producción agropecuaria de la deforestación. Con los Acuerdos de Cero Deforestación se busca apoyar a las empresas firmantes en eliminar la deforestación de sus cadenas de suministro, con la posibilidad de documentarlo.

Justificación de la Modalidad de Acceso: Convocatoria cerrada, para invitar entidades especializadas en los sectores con los que se pretende firmar la implementación de cadenas de cero deforestación y con gremios que trabajan en la ganadería sostenible y las cadenas de valor de aceite de palma, carne bovina, lácteos y madera.

Esta línea de inversión contribuye al cumplimiento de los hitos de la DCI 27 y 28.

Inversión 8

Nombre: Operatividad de la declaración conjunta de intención sobre REDD+ (Reducing Emissions from Deforestation and forest Degradation) y desarrollo sostenible.

Presupuesto: USD 149.433

Enfoque Geográfico: Nacional

Modalidad de acceso: Por Invitación

Aplicantes elegibles: Ministerio de Ambiente y Desarrollo Sostenible - MADS

Resumen ejecutivo: Con el objeto de que el MADS cuente con un coordinador de la Declaración Conjunta de Intención-DCI de tiempo completo y conforme a los acuerdos establecidos entre el gobierno colombiano y Noruega se establece la necesidad de que a partir del segundo semestre de 2018 se pueda contratar a un profesional que lidere directamente desde el MADS esta iniciativa.

La operatividad se orienta especialmente a desarrollar un conjunto de eventos en la región que faciliten la consulta de las acciones previstas en los demás componentes de la DCI. Esto implica, además de la organización logística de los talleres y sus correspondientes gastos de viaje, poder generar también espacios de diálogo con pueblos indígenas siguiendo sus mecanismos de representatividad definidos con el gobierno. La actividad de consulta se llevará a cabo en coordinación con la UTC, según las funciones que le han sido asignadas en el ROP para la construcción del POA.

Justificación de la Modalidad de Acceso: Se escogió como modalidad de acceso una invitación al MADS, en razón a que necesita el apoyo de un profesional dedicado a la implementación de la Declaración Conjunta de Intención (DCI). El cumplimiento de los hitos y posterior implementación de pagos por resultados, implican un gran esfuerzo de coordinación tanto internamente dentro del MADS como con las demás organizaciones de gobierno y actores sectoriales y sociales. Actualmente a nivel regional e incluso institucional, la DCI no es bien conocida y aún menos sus propuestas de implementación en el territorio. Para garantizar la adecuada apropiación de las acciones por parte de los actores locales donde se van a implementar actividades de la DCI, es importante que se pueda informar y retroalimentar los enfoques de trabajo previstos.

Esta línea de inversión contribuye al cumplimiento de todos los hitos de la DCI.

Inversión 9

Nombre: Diseño de mecanismo de acompañamiento técnico y generación de capacidades territoriales para la gestión de proyectos e innovación territorial.

Presupuesto: USD 1'000.000

Enfoque Geográfico: Territorios elegibles del Fondo.

Modalidad de Acceso: Abierta

Aplicantes elegibles: Universidades e Institutos de investigación del orden nacional y/o regional, en alianza o alianza con universidades / institutos de investigación locales.

Resumen Ejecutivo: El objeto es el diseño e implementación de un esquema para el fortalecimiento de capacidades de formulación y gestión de proyectos para los actores elegibles en regiones focalizadas por el Fondo, así como crear redes con grupos de interés local como instituciones educativas, sector privado, cámaras de comercio, consejos de competitividad, instituciones gubernamentales regionales y locales, organizaciones comunitarias, entre otras.

Justificación de la Modalidad de Acceso: Para acceder a esta línea de inversión se propone una convocatoria abierta a universidades e Institutos de investigación del orden nacional y/o regional, con capacidad técnica y de ejecución probada en construcción de redes regionales, desarrollo de mecanismos y acompañamiento para el fortalecimiento de capacidades de formulación y gestión de proyectos, con el fin de apoyar la construcción de capacidades en las zonas afectadas por el conflicto armado, ya que en esas zonas se evidencian importantes debilidades para la formulación y estructuración de proyectos. Esa condición de las geografías elegibles por el Fondo, puede afectar el acceso a mecanismos de financiamiento para la ejecución de proyectos en esas zonas. Por lo tanto, para dejar conocimiento y capacidad en los territorios elegibles, se propone que se presenten propuestas que tengan alianza o convenio con las universidades / institutos locales, en caso de que la propuesta sea desarrollada por instituciones del orden nacional.

Esta línea de inversión contribuye al cumplimiento del hito de la DCI: 54 y 55.

Inversión 10

Nombre: Apoyo a acciones étnicas en el marco de la DCI.

Presupuesto: USD 2'400.000.

Enfoque Geográfico: Nacional

Modalidad de acceso: Abierta

Aplicantes elegibles: Instituciones gubernamentales, nacionales, regionales o locales, Organizaciones no gubernamentales nacionales o internacionales, Universidades e Institutos de Investigación, organizaciones comunitarias.

Resumen ejecutivo: La ejecución de la declaración conjunta en su componente de fortalecimiento de capacidades pretende dotar a las autoridades y representantes de los territorios étnicos de herramientas que les permitan desarrollar y avanzar en el control de

sus territorios con el objetivo de que puedan protegerlo de las amenazas que se ciernen sobre ellos y que se encuentran estrechamente relacionadas con los agentes causales de la deforestación, integrando herramientas virtuales, presenciales y de multiplicación con formadores de formadores que les permitan superar las dificultades en materia de control territorial. En el marco de este compromiso el proyecto esta inversión consta de cuatro componentes técnicos:

i) Apoyo a acciones tempranas de freno de deforestación y desarrollo sostenible. Se plantea una línea especial que se compone de una serie de acciones en puntos focalizados previamente con las organizaciones étnicas, en el marco de los espacios de diálogo y concertación con los que cuenta el gobierno colombiano.

ii) Programa de fortalecimiento de capacidades. Dentro del marco de la Estrategia Nacional REDD+ de Colombia se desarrollará un Programa de Fortalecimiento de Capacidades en proyectos REDD+ con comunidades étnicas que incluya la propuesta curricular, la identificación de públicos objetivos y plataformas pedagógicas a usar. Con base en dicho programa, mediante la agencia ejecutora (PNUD/SENA) se desarrollarán los cursos de formación (presencial o virtual) que permitirán desarrollar, en hasta 3 cohortes por año, la propuesta curricular prevista en el programa de fortalecimiento con diferentes actores.

iii) Apoyo a la implementación de instrumentos de Ordenamiento Territorial con enfoque diferencial. Con base en una propuesta de criterios de articulación de instrumentos de ordenación y planificación ambiental y territorial con los instrumentos étnicos, se diseñará e implementará un programa para fortalecer la gobernanza de los pueblos indígenas y grupos étnicos a través de la formulación de instrumentos de ordenamiento ambiental de sus territorios.

iv) Apoyo a acciones de restauración y conservación en territorios étnicos. Desarrollar procesos de conservación y restauración ecológica en territorios de comunidades étnicas, iniciando o acelerando la recuperación de ecosistemas de acuerdo con una priorización que incluya variables relacionadas con vulnerabilidad territorial y cultural de los pueblos étnicos asentados en los territorios objeto de restauración y privilegiando a pueblos y comunidades étnicas con especiales medidas de protección, las cuales serán acordadas entre el MADIS y los grupos étnicos. Estas actividades serán apoyadas por medio de pequeñas donaciones conforme a los criterios que se definirán.

Así mismo se prevé la vinculación de dos (2) profesionales de apoyo.

El presupuesto a invertir es:

1) Apoyo a acciones tempranas de freno de deforestación y desarrollo sostenible US \$ 1.600.000.

2) Programa de fortalecimiento de capacidades US \$ 100.000.

3) Apoyo de Ordenamiento Territorial/Ambiental para la implementación de Instrumentos con enfoque diferencial US \$ 350.000.

4) Apoyo a acciones de restauración y conservación (R/C) en territorios étnicos US \$ 350.000.

Justificación de la Modalidad de Acceso: se propone convocatoria cerrada para efectos de hacer más eficiente la ejecución de Acciones étnicas en el marco de la Declaración Conjunta de Intención (DCI) sobre REDD+ y desarrollo sostenible. La convocatoria cerrada

llama a presentar propuestas a entidades con experiencia en: i) diseñar e implementar este tipo de iniciativas; ii) que tengan experiencia en el trabajo con comunidades en las zonas geográficas de focalización y iii) que tengan capacidades para el manejo de los recursos que entregará el FCS.

Esta línea de inversión contribuye al cumplimiento de los hitos de la DCI: 53, 54, 56.

Inversión 11

Nombre: Apoyo a la implementación del Plan Nacional de Restauración en el marco de la DCI.

Presupuesto: USD 800.000

Enfoque Geográfico: Nariño, Antioquia, Valle del Cauca, Cesar, Boyacá y departamentos amazónicos. El enfoque geográfico propuesto se justifica en la medida en que esta línea de inversión pretende ofrecer respuestas sostenibles en áreas de emergencia social y económica, al presentar las zonas focalizadas alta incidencia de conflicto armado, presencia de pobreza rural y brechas de desarrollo respecto a otras zonas del país. Se busca pues, que esta línea de inversión tenga un impacto positivo y relevante en la promoción del desarrollo rural integral, la sostenibilidad ambiental y la construcción de paz: prioridades a largo plazo del Estado Colombiano. pretende ofrecer respuestas sostenibles en áreas de emergencia social y económica, al presentar las zonas focalizadas alta incidencia de conflicto armado, presencia de pobreza rural y brechas de desarrollo respecto a otras zonas del país. Se busca pues, que esta línea de inversión tenga un impacto positivo y relevante en la promoción del desarrollo rural integral, la sostenibilidad ambiental y la construcción de paz: prioridades a largo plazo del Estado Colombiano.

Modalidad de acceso: Abierta

Aplicantes elegibles: Universidades e Institutos de Investigación, en convenio con Corporaciones Autónomas Regionales.

Resumen ejecutivo: El objetivo es contratar el diseño e iniciar la implementación de portafolios tipo de restauración ecológica de acuerdo con lo definido en el marco del Plan Nacional de Restauración (2015), así como de la implementación de cinco (5) viveros comunitarios en zonas priorizadas en el mencionado documento de política pública.

Justificación de la Modalidad de Acceso: La modalidad de acceso prevista para esta convocatoria es abierta para universidades e Institutos de Investigación que puedan certificar experiencia en la implementación de esquemas de restauración y que presenten convenio o alianza con una Corporación Autónoma Regional.

Esta línea de inversión contribuye al cumplimiento del hito de la DCI: 43

Inversión 12

Nombre: Implementación de programa de conservación y manejo sostenible de bosques comunitarios.

Presupuesto: USD 3'348.400

Enfoque Geográfico: Región Chocó Biogeográfico

Modalidad de Acceso: **Abierta**

Aplicantes elegibles: **Fondos**

Resumen Ejecutivo: El proyecto pretende impulsar proyectos REDD+ en el Pacífico colombiano, con el fin de reducir las emisiones de gases efecto invernadero (GEI), a través de la reducción de la degradación y deforestación de los bosques (REDD+). El proyecto busca con el apoyo del Financiamiento del FCS lograr los siguientes resultados: 1) vender los créditos de carbono en los proyectos REDD+ a las empresas asentadas en territorio colombiano, que decidan hacer carbono neutralidad y que sean sujetos pasivos del impuesto al carbono, o que deseen adquirir los créditos de carbono como parte de su programa de responsabilidad social y ambiental; 2) fortalecer la gobernanza forestal que pueden ejercer las comunidades en el territorio y garantizar así la continuidad de los proyectos; 3) fortalecer las cadenas productivas que apoyan la sostenibilidad de los proyectos REDD+, para que las comunidades diversifiquen sus fuentes de ingreso y se desarrollen cadenas productivas libres de deforestación. El programa se implementará en la región del Pacífico colombiano en 4 departamentos y en los municipios priorizados en las zonas de posconflicto. Participarán comunidades étnicas, incorporando alrededor de 10.000 en los bosques de la zona objetivo.

Con la implementación de este programa se espera el siguiente impacto:

- Crear una nueva fuente de ingresos para las comunidades posibilitando la producción de créditos de carbono, para la venta a empresas privadas que sean sujetas del impuesto al carbono y que los usen para ser carbono neutro.
- Generar empleos verdes y diversificar la economía local (cadenas de valor sostenibles e incorporando el mayor número posible de familias beneficiadas).
- Reducir/eliminar la deforestación/degradación en municipios posconflicto, que alojan los bosques de la región Pacífico.
- Reducir la mayor cantidad posible de emisiones de CO₂ equivalentes (2 millones ton anuales de CO₂ equivalente).
- Posibilitar inversiones sociales (salud, educación, seguridad social).
- Contribuir a metas de política pública: compromisos internacionales (NDC), Estrategia Nacional REDD+, políticas forestales y de protección de biodiversidad.

Los costos asociados al diseño participativo, la implementación de actividades claves enmarcadas en los Planes REDD+ y la validación de los proyectos han sido cubiertos por cooperación internacional (con un aporte de aproximadamente \$34 millones de dólares del Gobierno de los Estados Unidos a través de USAID), cooperación nacional (Fondo Acción), e inversionistas privados. El presente "Programa de Conservación y Manejo Sostenible de los Bosques Comunitarios del Pacífico" solicita un aporte de US\$3.348.400 con el objeto de alcanzar la verificación de los proyectos del portafolio, fortalecer las cadenas de valor productivas libres de deforestación y la gobernanza forestal. La verificación permitirá que los certificados por reducción de emisiones de carbono forestal (un servicio ecosistémico) puedan ser emitidos, registrados y comercializados. Para lograr la verificación es indispensable realizar las siguientes inversiones:

- Consolidar la gobernanza del territorio y de los bosques comunitarios por parte de las 20 comunidades activas en los 9 proyectos (USD \$1.100.000)
- Implementar acciones de Monitoreo, Reporte y Verificación de los beneficios en clima (monitoreo y cuantificación del carbono forestal y de la deforestación y degradación evitada) y de los co-beneficios (ambientales y sociales) derivados de los nueve proyectos (USD \$830.000)
- Contratar la auditoría externa de verificación de los proyectos del portafolio (USD \$500.000)
- Fortalecer las cadenas productivas sostenibles que generan ingresos complementarios a las comunidades (cacao, coco, naidí, chontaduro, achiote, plátano, silvopastoriles, pesca artesanal, ecoturismo comunitario) así como la comercialización de estos productos y servicios (USD \$700.000)
- Realizar inversiones sociales en sostenibilidad generacional (US \$225.000; contrapartida en efectivo del Fondo Acción)
- Administrar el Programa (USD \$218.400)
- Inversión total: USD \$3.573.400
- Solicitud al Fondo Colombia Sostenible: USD \$3.348.400

Cabe resaltar que una de las actividades centrales del componente de Gobernanza comprende el diseño participativo del Mecanismo de Distribución de Beneficios. A través de una de fiducia que administre los recursos obtenidos por la venta de los certificados de carbono, este mecanismo permitirá a las comunidades adoptar las siguientes decisiones:

- Crear un fondo de reserva para pagar futuras auditorías de verificación
- Crear un fondo revolviente para financiar inversiones en cadenas de valor que generan ingresos complementarios, así como inversiones sociales en los rubros que sean priorizados por las comunidades
- Determinar el uso de los rendimientos financieros que se generen en la fiducia.

Justificación de la Modalidad de Acceso: La modalidad de acceso a este proyecto es por invitación al Fondo Acción. Esta elección se hizo considerando que:

- Es necesario dar continuidad a la inversión realizada por USAID de US \$34.5 millones a través de Fondo Acción, la cual requiere ser completada en la fase de verificación de las fijaciones de carbono en los bosques del Pacífico bajo el estándar VCS. Esta inversión representa casi el 10% de la inversión realizada hasta el momento en el proyecto.
- Fondo Acción es la entidad que ha liderado el proceso de validación del proyecto ante el estándar VCS y se requiere continuar el proceso hasta la verificación anual de los créditos de carbono. El proceso no es simple y es necesario contar con una entidad idónea, que conozca a fondo diferentes aspectos del proyecto.
- Fondo Acción, tiene la representación válida de los nueve proyectos REDD+ Comunitarios del Pacífico ante el desarrollo como proyecto REDD+ bajo el estándar VCS y ha suscrito un Memorando de Entendimiento con el Grupo Prodeco (CI Prodeco SA, Carbones de la Jagua SA, Consorcio Minero Unido SA y Sociedad Portuaria Puerto Nuevo SA) para adelantar negociaciones dirigidas a la celebración de un contrato de compraventa de certificados de carbono del portafolio REDD+ Pacífico.

- Fondo Acción ha trabajado no sólo el componente de créditos de carbono, sino la sostenibilidad del proyecto con el fortalecimiento de la gobernanza forestal, continuidad generacional (el proyecto REDD+ dura 30 años) y fortalecimiento de cadenas de valor productivas libres de deforestación.

Esta línea de inversión contribuye al cumplimiento del hito de la DCI: 53.

Inversión 13

Nombre: Promoción de estrategias innovadoras para el desarrollo rural sostenible y la preservación ambiental.

Presupuesto: USD 2'006.752

Enfoque Geográfico: Proyectos que actualmente estén operando en Nariño, Caquetá y Putumayo. Se apoyarán iniciativas presentadas por las entidades del Gobierno Nacional al comité técnico de la UTC, en los departamentos elegidos ya que están en zonas geográficas elegibles del FCS y presentan un nivel de avance en la implementación adecuado para lograr resultados rápidos con las comunidades, con el fin de frenar la deforestación, el fortalecimiento de cadenas de valor libres de deforestación, el freno a la expansión o incursión de cultivos ilícitos y la consolidación de la economía rural en el posconflicto.

Modalidad de Acceso: **Abierta**

Aplicantes elegibles: Instituciones gubernamentales, nacionales, regionales o locales afines al sector de desarrollo rural (MADS, MADR, ADR, ART, ANT, MinMinas y Energías etc.)

Resumen Ejecutivo: Apoyar iniciativas presentadas por las entidades públicas afines al sector de desarrollo rural que estén actualmente en curso en áreas de posconflicto y contribuyan con la promoción del Desarrollo Rural resiliente y bajo en carbono, es decir, sistemas productivos basados en un enfoque en el que la estabilidad climática sea un objetivo explícito, centrado en las poblaciones rurales y que integra las preocupaciones tanto para el desarrollo socioeconómico como para el ambiente. Para aquellas regiones que ya han despejado áreas significativas de su cobertura forestal, el objetivo es frenar o detener la deforestación, aumentar los rendimientos agropecuarios mediante la intensificación y la recuperación de la vegetación nativa.

Los principales objetivos de este componente son contribuir a reducir las emisiones de gases de efecto invernadero asociadas al uso de la tierra (especialmente la deforestación) y empoderar a los actores e instituciones locales para mantener ecosistemas saludables, responder al cambio climático, asegurar el bienestar humano, promover la inclusión productiva y lograr un desarrollo económico sostenible.

Justificación de la Modalidad de Acceso: La convocatoria es cerrada dado que en esta primera etapa, se considera propicio focalizar inversiones en iniciativas que actualmente se constituyan como soluciones ya desarrolladas y validadas exitosamente, con el fin de aplicarlas y demostrar la posibilidad de replicarlas a mayor escala buscando un impacto positivo y relevante en la promoción del desarrollo rural integral, la sostenibilidad ambiental y la construcción de paz en las áreas de intervención.

Esta línea de inversión contribuye al cumplimiento del hito de la DCI: 45

Resumen Plan de Inversiones:

A continuación, se presenta la distribución del Plan de Inversiones según la clasificación por sectores elegible descritos en el POA: desarrollo rural resiliente y bajo en emisiones de carbono, sostenibilidad ambiental y fortalecimiento de capacidades a nivel local.

Tabla 4. Distribución de las Inversiones según sector elegible

SECTORES ELEGIBLES	PPTO USD	%
Desarrollo Rural Sostenible y Bajo en Carbono	2.995.085	16,3%
Fortalecimiento de Capacidades locales	8.741.666	47,6%
Sostenibilidad Ambiental	6.427.712	35,0%
Total Inversiones POA 2017	18.164.464	98,9%

Así mismo se presenta la distribución del Plan de Inversiones según la clasificación por modalidad de acceso descritos en el POA:

Tabla 5. Distribución de las Inversiones según modalidad de acceso

MODALIDADES DE ACCESO	PPTO USD	Cantidad de Convocatorias
Abierta	9.555.152	5
Cerrada	2.488.333	3
Por invitación	6.120.978	5
Total Inversiones POA 2017	18.164.464	13

La modalidad de acceso a los recursos del FCS por invitación a presentar propuestas de proyectos, representan el 52,13% del presupuesto total de las inversiones programadas en el PoA 2017, lo cual es para las inversiones focalizadas principalmente en la Modalidad 1 de la Declaración Conjunta, es decir para el diseño y la aplicación de políticas y condiciones habilitantes establecidas por la Declaración Conjunta y cumplir con los hitos de política, para así reducir la deforestación anual y promover el desarrollo sostenible en Colombia. En ese sentido el presente Plan Operativo Anual (POA), da prioridad a ejecutar las iniciativas de las entidades Gubernamentales que ya cuentan con algún nivel de avance de implementación y pueden dar una respuesta rápida en los territorios de posconflicto a la necesidad de fortalecer la economía local comunitaria para prevenir el avance de la deforestación y los cultivos ilícitos, al mismo tiempo que se establecen cadenas de valor libres de deforestación.

También se eligió esta modalidad de acceso en razón a que se ejecutan componentes de política pública para luchar contra la deforestación, que solo pueden ser ejecutados por entidades que tienen funciones muy específicas dentro del Estado para desarrollarla, o porque se identificó que algunas entidades y organizaciones en particular tienen avances importantes para lograr un resultado tangible en pilotos de aplicación de la política pública.

Criterios de elegibilidad y metodología para la priorización y selección de propuestas:

Para la elegibilidad de las propuestas primero se evaluará si cumplen con los criterios generales en cuanto al cumplimiento de:

- Criterio General: Verificar que las propuestas de proyectos tengan relevancia y coherencia con los objetivos y el mandato del FCS.
- Geografía: Verificar que la propuesta se desarrolla en la geografía elegible.
- Sector estratégico: Verificar que la propuesta tiene los objetivos dirigidos al sector elegible.
- Formatos: Verificar el adecuado diligenciamiento y cumplimiento de los requisitos del Formato /Ficha de Postulación de Proyectos de los términos de referencia.

Posteriormente las propuestas serán evaluadas y calificadas en función del mayor o menor cumplimiento de las cuatro dimensiones analíticas (ambiental, ordenamiento territorial, social y económico / financiero). El mecanismo de calificación para la priorización de propuestas se hará en los términos de referencia de cada convocatoria y sólo es aplicable a propuestas de proyectos y no a elementos de fortalecimiento de la política nacional de lucha contra la deforestación y degradación de los bosques, que es el objetivo de la Modalidad 1, de la DCI⁸.

Para la selección de las propuestas que no sean proyectos se aplicará, además de los criterios generales de elegibilidad, las políticas del BID. Para la adquisición de trabajos, bienes, servicios de consultoría y otros servicios se aplicará la “Políticas para la Selección y Contratación de Consultores Financiados Por El BID” (GN-2350-9) y la “Políticas para la Adquisición de Bienes y Servicios Financiados por el BID” (GN-2349-9), según se indica en el ROP.

La siguiente tabla es la guía de las cuatro dimensiones analíticas que está descrita en el ROP. La metodología que permitirá seleccionar y priorizar los proyectos de manera objetiva y transparente en las convocatorias será formulado por la UTC. Los puntajes y pesos específicos asignados en cada variable analítica para cada convocatoria serán revisados y aprobados por el comité técnico consultivo, programado para enero de 2018.

⁸ Tampoco es aplicable a la contratación de las actividades de la UTC.

Tabla 6. Dimensiones de criterios de elegibilidad y priorización

Dimensiones	Criterios de Elegibilidad	Criterios de Priorización
AMBIENTAL	1. Bajo en carbono 2. Sostenibilidad ambiental 3. Frontera agropecuaria	1. Provisión de servicios ambientales (carbono, agua, suelo, biodiversidad) 2. Incluya áreas con esfuerzos de conservación 3. Negocios verdes (MADS) 4. Medidas de Adaptación y Mitigación al Cambio Climático
ORDENAMIENTO TERRITORIAL	1. Zonificación ambiental (Áreas Protegidas, Estrategias de conservación, Páramos, Manglares, Bosques secos) 2. Planeación territorial y ordenamiento ambiental 3. Vocación de uso del suelo	Mayor contribución a los criterios de elegibilidad
SOCIAL	1. Esquema asociativo 2. Número mínimo de familias 3. Pequeños y medianos productores	1. Número de familias beneficiadas 2. Participación comunitaria en el diseño e implementación 3. Inclusión de población vulnerable (indígenas, afrodescendientes, campesinos, mujeres, jóvenes)
ECONÓMICO / FINANCIERO	1. Viabilidad Económica del Proyecto, análisis Beneficio-Costo o de Costo-Efectividad 2. Viabilidad y Sostenibilidad Financiera 3. Canales de comercialización	1. Mayores retornos económicos 2. Mayores niveles de Cofinanciación 3. Análisis de sensibilidad

Propuesta de Implementación

Estrategia de Divulgación

El presente POA contempla la realización de trece (13) convocatorias, de las cuales seis (6) se harán bajo la modalidad de acceso por invitación, cinco (5) son convocatorias cerradas y dos (2) son convocatorias abiertas. La modalidad de acceso cerrada y por invitación no requiere una divulgación amplia, porque se definirá una lista de entidades identificadas con los expertos del gobierno en el sector y que pueden ofrecer el producto o servicio requerido en la convocatoria. Para las convocatorias abiertas, si se requiere divulgación pública en medios amplios, como revistas y periódicos nacionales y regionales.

Cronograma

A continuación, presentamos el cronograma de manera indicativa, toda vez que los tiempos de las convocatorias se establecerán en los términos de referencia de cada una,



COLOMBIA
SOSTENIBLE

dependiendo la modalidad de acceso (abierta, cerrada, por invitación). para la firma de los acuerdos de desembolso, en cada convocatoria.

Tabla 7. Cronograma

CONVOCA TORIA	ACTIVIDAD ES	Cronograma																											
		MES 1				MES 2				MES 3				MES 4				MES 5				MES 6				MES 7			
		1	2	3	4	1	2	3	4	1	2	3	4	1	2	3	4	1	2	3	4	1	2	3	4	1	2	3	4
Convoca toria 1: Apoyo a acciones étnicas en el marco de la DCI	Lanzamient o de la convocator ia																												
	Recepción de propuesta s																												
	Evaluació n de propuesta s (UTC)																												
	Aprobació n BID																												
	Suscripció n de acuerdos de subvenció n																												
Convoca toria 2: Fortalec imiento de la Goberna nza Forestal en el marco de la DCI	Lanzamie nto de la convocato ria																												
	Recepción de propuesta s																												
	Evaluació n de propuesta s (UTC)																												
	Aprobació n BID																												
	Suscripció n de acuerdos de subvenció n																												

Página 24 de 31

Página 25 de 31

Página 26 de 31

Página 27 de 31



Una vez se seleccionen las propuestas que serían objeto de financiación en el marco de una convocatoria, se someterán a un proceso adicional de aprobación de acuerdo con las regulaciones aplicables al Banco Interamericano de Desarrollo en función del monto elegible a ser cofinanciado en cada caso:

Monto	Instancia de aprobación
Hasta USD \$750.000	Representante país BID

Entre USD \$750.000- USD \$1.000.000	Coordinador Regional/Sectorial
Entre USD \$1.000.000- USD \$1.500.000	Vicepresidente
Entre USD \$1.500.000- USD \$3.000.000	Presidente
Entre USD \$3.000.000- hasta USD \$10.000.000	Junta de Directores

La duración del proceso de aprobación puede tomar un tiempo que varía entre 3 y 5 meses dependiendo del monto solicitado para financiación / cofinanciación.

Anexo I Recomendaciones del Comité Multi-actor de Coordinación

No aplica por tratarse del primer POA a implementarse.

Anexo II Resultados preliminares de la implementación del POA [AÑO]

No aplica por tratarse del primer POA a implementarse.

Anexo III Consideraciones de Género y Diversidad

El Banco Interamericano de Desarrollo (BID) reconoce que la promoción de la igualdad de género es fundamental para alcanzar su objetivo de acelerar el proceso de desarrollo económico y social en América Latina y el Caribe (ALC). En noviembre de 2010, el BID aprobó la nueva **Política Operativa sobre Igualdad de Género en el Desarrollo** que fortalecerá la respuesta del Banco a los objetivos y compromisos de sus países miembros de fomentar la igualdad de género y el empoderamiento de la mujer por medio de la aplicación sistemática de una perspectiva de género en sus operaciones. La Política compromete al Banco a realizar acciones proactivas (la integración transversal de la perspectiva de género y la inversión directa) y acciones preventivas (medidas preventivas de género).

La Política Operativa sobre Igualdad de Género en el Desarrollo, aprobada por el BID en 2010, busca fortalecer la respuesta del Banco a los objetivos y compromisos de sus países miembros en América Latina y el Caribe de promover la igualdad de género y el empoderamiento de la mujer. Para alcanzar estos objetivos, la Política sobre Igualdad de Género integra una perspectiva de género que busca que mujeres y hombres tengan las mismas condiciones y oportunidades para alcanzar su potencialidad en términos sociales, económicos, políticos y culturales.

La Política tiene cuatro elementos claves:

- **Integración transversal de la perspectiva de género:** La Política requiere la aplicación sistemática de la perspectiva de género en todas las intervenciones de desarrollo del Banco. Para poder integrar la perspectiva de género efectivamente en el BID, se debe asegurar que las necesidades de mujeres y hombres sean escuchadas y atendidas en el diseño, implementación, monitoreo y evaluación de las intervenciones del Banco.
- **Inversión Directa:** Mientras que el BID ha aprobado préstamos de desarrollo para gobiernos y clientes del sector privado en ALC por varios años, la Política sobre Igualdad de Género específicamente busca que el Banco apoye a sus países miembros

prestarios en la identificación de operaciones financieras cuyo objetivo principal sea la atención de temas de género estratégicos, como la mortalidad materna o la violencia basada en género.

- **Salvaguardias de Género:** Esta área de la Política introduce salvaguardias de género a las Salvaguardias Ambientales y Sociales del BID a fin de prevenir, evitar o mitigar los impactos adversos y los riesgos de exclusión por razones de género que sean identificados en el análisis de riesgo de los proyectos.
- **Indicadores de Monitoreo:** La Política sobre Igualdad de Género contiene indicadores institucionales para asegurar su aplicación efectiva y la evaluación de sus resultados.

Diversidad

El BID reconoce el incomparable papel de los pueblos indígenas como participantes en el desarrollo de la región. Por eso, busca crear condiciones en las cuales los pueblos indígenas puedan desarrollarse en armonía con su entorno mediante el uso de su potencial cultural, natural y social conforme a sus propias prioridades.

En febrero de 2006 el BID aprobó la Política Operativa sobre Pueblos Indígenas y la Estrategia para Desarrollo Indígena para establecer objetivos de largo plazo, principios, requerimientos, condiciones, y reglamentos para las actividades del Banco relacionadas con los pueblos indígenas. Específicamente, la estrategia define el concepto de desarrollo con identidad, presenta un breve análisis del estado de los pueblos indígenas en la región y provee un resumen de la experiencia del Banco.

En el marco de la mencionada estrategia se apoyan los siguientes componentes:

- **Adaptación de cambio climático:** El BID apoya programas de fortalecimiento de capacidad para líderes indígenas y organizaciones en consultas nacionales e internacionales con el objetivo de contribuir a fomentar conocimiento sobre buenas prácticas para interactuar con entidades nacionales e internacionales relacionadas con el cambio climático.
- **Salvaguardas y Medidas Preventivas:** El Banco busca conducir sus operaciones financieras con el fin de identificar y abordar los impactos adversos y cumplir con las salvaguardas establecidas en la Política Operativa sobre Pueblos Indígenas, y otros acuerdos internacionales y nacionales. Consecuentemente, el Banco ha adoptado las medidas necesarias para asegurar que sus actividades y operaciones no perjudiquen o subviertan a los pueblos indígenas y sus derechos.

En 2009 se creó el Fondo de Género y Diversidad, que tiene como objetivo contribuir al desarrollo equitativo y culturalmente apropiado de los países miembros del BID mediante el fomento de la igualdad de género, la lucha contra la pobreza y la discriminación, y el apoyo al desarrollo con identidad.

Anexo IV Recomendaciones del CD (post aprobación del POA)

(Recomendaciones del Comité Directivo que deben considerarse durante la aplicación del POA).



Results Matrix

Outcomes

Outcome: 1 Improve the sustainable use and management of forest in the intervention areas

Indicators	Flags*	Unit of Measure	Baseline	Baseline Year	Means of verification		2019	2020	2021	EOP
1.1 Area under sustainable forest management		ha	0.00	2018	Final and progress reports	P	0.00	0.00	3,600.00	3,600.00
						P(a)	0.00	0.00	3,600.00	3,600.00
						A				
1.2 Timber from natural forest commercialized		M3	0.00	2018	Final and progress reports	P	0.00	0.00	7,200.00	7,200.00
						P(a)	0.00	0.00	7,200.00	7,200.00
						A				

CRF Indicator

Outputs: Annual Physical and Financial Progress

Strengthening of local capacities						Physical Progress					Financial Progress					Theme	Fund	Flags
Outputs	Output Description	Unit of Measure	Baseline	Baseline Year	Means of verification	2019	2020	2021	EOP	2019	2020	2021	EOP					
1.1 Institutions trained	Strengthening capacities of governmental institutions, through training and enforcement activities.	Institutions (#)	0	2018	Progress report	P	0	7	2	9	P	20000	70000	24000	114000	Biodiversity and Ecosystem Conservation	COL	
						P(a)	0	7	2	9	P(a)	20000	70000	24000	114000			
						A					A							
1.2 Governance models designed/implemented	Strengthen the forest governance model and law enforcement through the support of the regional environmental authorities	Models (#)	0	2018	Progress report	P	0	0	4	4	P	10000	60000	30000	100000	Biodiversity and Ecosystem Conservation	COL	
						P(a)	0	0	4	4	P(a)	10000	60000	30000	100000			
						A					A							
2 Forest clusters development						Physical Progress					Financial Progress					Theme	Fund	Flags
Outputs	Output Description	Unit of Measure	Baseline	Baseline Year	Means of verification	2019	2020	2021	EOP	2019	2020	2021	EOP					
2.1 Support to the forest clusters to improve the sustainable forest management and use (COL)		Cluster	0	2018	Progress report	P	0	4	0	4	P	60000	320000	163000	543000	Agricultural Productivity and Food Security	COL	
						P(a)	0	4	0	4	P(a)	60000	320000	163000	543000			
						A					A							
2.2 Individuals Trained	Community forest producers trained in sustainable forest management and their transformation.	Individuals (#)	0	2018	Progress report	P	0	50	50	100	P	25000	75000	20000	120000	Biodiversity and Ecosystem Conservation	COL	
						P(a)	0	50	50	100	P(a)	25000	75000	20000	120000			
						A					A							
2.3 Virtual platforms designed	Development of a traceability system for the natural forest chain	Platforms (#)	0	2018	Progress report	P	0	0	1	1	P	0	142000	0	142000	Biodiversity and Ecosystem Conservation	COL	
						P(a)	0	0	1	1	P(a)	0	142000	0	142000			
						A					A							
3 Legal Forestry Markets						Physical Progress					Financial Progress					Theme	Fund	Flags
Outputs	Output Description	Unit of Measure	Baseline	Baseline Year	Means of verification	2019	2020	2021	EOP	2019	2020	2021	EOP					
3.1 Virtual platforms improved	Online recognition scheme improved (web)	Platforms (#)	0	2018	Progress report	P	0	0	1	1	P	0	0	18000	18000	Biodiversity and Ecosystem Conservation	COL	
						P(a)	0	0	1	1	P(a)	0	0	18000	18000			
						A					A							
3.2 Investment master plans designed	Development of the business plan for the beneficiary forest clusters	Plans (#)	0	2018	Progress report	P	0	4	0	4	P	0	15000	0	15000	Biodiversity and Ecosystem Conservation	COL	
						P(a)	0	4	0	4	P(a)	0	15000	0	15000			
						A					A							
3.3 Exhibits organized	Conduct business roundtables to connect community producers with potential buyers	Exhibits (#)	0	2018	Progress report	P	0	2	2	4	P		10000	10586	20586	Biodiversity and Ecosystem Conservation	COL	
						P(a)	0	2	2	4	P(a)		10000	10586	20586			
						A					A							

Other Cost

Management and Auditing

Total Cost

CRF Indicator

Standard Output Indicator

	2019	2020	2021	Cost
P	\$169,318.00	\$180,416.00	\$95,480.00	\$445,214.00
P(a)	\$169,318.00	\$180,416.00	\$95,480.00	\$445,214.00
A				

	2019	2020	2021	Total Cost
P	\$284,318.00	\$872,416.00	\$361,066.00	\$1,517,800.00
P(a)	\$284,318.00	\$872,416.00	\$361,066.00	\$1,517,800.00
A				

TÉRMINOS DE REFERENCIA

Consultoría: Apoyo de campo para núcleo forestal Pacífico sur, en el marco del proyecto de fortalecimiento de la gobernanza forestal en Colombia.

Cargo: Apoyo de campo núcleo Nororiental antioqueño

Tiempo estimado de la consultoría: 15 meses

Fecha de inicio*: Octubre 2019 (*Esta fecha está sujeta a modificación en función al inicio del convenio de cooperación técnica con la entidad donante)

1. Antecedentes.

El sector forestal colombiano tiene un gran reto, controlar la pérdida de bosque natural por deforestación y promover el uso sostenible de los bosques.

Considerando la importancia de los bosques para el desarrollo nacional, el Gobierno de Colombia, ha venido promoviendo una serie de iniciativas dirigidas a impulsar la conservación, uso y manejo sostenible de estos ecosistemas, y controlar la deforestación, sin embargo, ha demostrado ser una tarea compleja. Por los múltiples factores sociales, económicos e institucionales que confluyen en esta problemática., gracias a diversos apoyos hoy en día, el país cuenta con mayores capacidades para identificar y abordar las causas directas; de igual manera la firma del Acuerdo de Paz plantea la necesidad de que los bosques sean considerados con una visión que integre la conservación y gestión sostenible en este contexto y la implementación de herramientas para gestión y gobernanza del territorio. Es por esto que la Estrategia Intersectorial de Control a la Deforestación y Gestión de los Bosques – EICDGB, que propende a la reducción de la pérdida del bosque, el fomento de modelos de desarrollo rural, considerando al manejo forestal sostenible como eje central en éstos, en especial de áreas con vocación forestal, resaltando la necesidad de establecer condiciones de seguridad en dichas áreas con alta deforestación. Con las siguientes líneas: i) Gestión sociocultural de los bosques y conciencia pública; ii) Desarrollo de una economía forestal y cierre de la frontera agropecuaria; iii) Gestión transectorial del ordenamiento territorial y los determinantes ambientales; iv) Monitoreo y control permanente y v) Generación y fortalecimiento de capacidades legales, institucionales y financieras.

2. Objetivo.

Apoyar técnica y logísticamente el desarrollo de las actividades en campo del núcleo forestal Nororiental antioqueño, las cuales aporten al cumplimiento de las metas generales del proyecto, las cuales van en dirección a la implementación de la Estrategia integral de control a la deforestación y gestión sostenible de los bosques, específicamente en sus líneas de fomento a una economía forestal basada en los bienes y servicios de los bosques, para el desarrollo rural integral, así como el monitoreo de los bosques, control permanente y la implementación en territorio de los lineamientos del programa de forestería comunitaria.

3. Alcance de los Servicios.

Bajo la supervisión del coordinador y en coordinación con el equipo técnico de WWF, el consultor tendrá las siguientes responsabilidades:

- Apoyar en campo, al jefe de núcleo en el desarrollo y direccionamiento técnico de las actividades y la incorporación de los lineamientos diseñados.
- Articulación permanente entre las comunidades locales del núcleo Nororienté antioqueño, vinculadas al proyecto de fortalecimiento de la gobernanza forestal y el equipo técnico de WWF el desarrollo de las acciones y actividades contempladas.
- Comunicación permanente con el jefe de núcleo.
- Velar por el cumplimiento de las actividades plasmadas para el núcleo Nororienté antioqueño.
- Apoyar logísticamente el desarrollo de las consultorías, en el marco del proyecto, que se lleven a cabo en el núcleo.
- Apoyo logístico a la realización de capacitaciones
- Presencia permanente en la zona en donde se desarrolle la implementación del plan de manejo forestal del núcleo Nororienté antioqueño.
- Preparar los informes periódicos de avances de las actividades, así como el informe final de acuerdo a las pautas de la entidad contratante.
- Comunicar de manera frecuente y coordinada al equipo técnico de WWF los principales logros alcanzados y/o dificultades enfrentadas, en caso de que puedan alterar el desarrollo programado de las actividades.
- Apoyar la realización de una rueda de negocios para el Núcleo Nororienté antioqueño, la cual favorecerá la promoción de productos forestales de origen legal.
- Cualquier otra tarea relacionada con el desarrollo del núcleo Nororienté antioqueño.

4. Informes o Productos de la Consultoría.

- Informes mensuales de reporte de actividades, registro fotográfico, listados de asistencias de reuniones.
- Reporte de apoyo a desarrollo de capacitaciones realizadas a las cuadrillas o equipos de campo.
- Reporte de acompañamiento a reuniones con la autoridad ambiental competente para verificar el cumplimiento de la normatividad legal durante el desarrollo del aprovechamiento.
- Reportes de reuniones con comunidades del núcleo forestal Nororienté antioqueño.
- Informe de apoyo al desarrollo de un piloto de trazabilidad en el núcleo Nororienté antioqueño, para la identificación de un sistema de marcaje viable.
- Reportes de acompañamiento técnico al fortalecimiento técnico y administrativo de las organizaciones comunitarias vinculadas al proyecto en el núcleo Nororienté antioqueño.

5. Calendario de Actividades.

Actividad	Mes(es)
Elaboración de Plan de Trabajo	1
Documento análisis PMF	2
Informes de avance	1,2,3,4,5,6,7,8,9,10,11, 12, 13, 14
Informes de apoyo a reuniones y talleres	3, 6, 9, 12
Informe final de consultoría	15

6. Perfil Mínimo Requerido.

Técnico o tecnólogo Forestal, agroforestal o afines, con al menos 3 años de experiencia laboral a nivel de aprovechamiento forestal en bosque natural, preferible en la región del noroccidente del país, en temas relacionados con la ejecución y seguimiento de planes de manejo forestal y trabajo comunitario.

- Apoyo logístico para el desarrollo de las actividades del núcleo en temas forestales y/o de comercio forestal.
- Experiencia en elaboración de censos e inventarios forestales.
- Experiencia de trabajo en equipos multidisciplinarios y multiculturales.
- Habilidades de comunicación con actores locales e institucionales.
- Capacidad de trabajo en equipo, buenas relaciones interpersonales y capacidad de comunicación asertiva.
- Buenas relaciones de trabajo con personal local y entidades públicas y privadas.
- Manejo básico de herramientas informáticas.
- Habilidades en la redacción de informes
- Experiencia laboral certificada.
- Permanente actitud y comportamiento de cordialidad, compostura, respeto y colaboración con todas las personas y organizaciones con quien interactúa.

Idioma de trabajo: El idioma de la consultoría es el español.

TÉRMINOS DE REFERENCIA

Consultoría: Apoyo de campo para núcleo forestal Pacífico sur, en el marco del proyecto de fortalecimiento de la gobernanza forestal en Colombia.

Cargo: Apoyo de campo núcleo pacífico sur

Tiempo estimado de la consultoría: 15 meses

Fecha de inicio*: Octubre 2019 (*Esta fecha está sujeta a modificación en función al inicio del convenio de cooperación técnica con la entidad donante)

1. Antecedentes.

El sector forestal colombiano tiene un gran reto, controlar la pérdida de bosque natural por deforestación y promover el uso sostenible de los bosques.

Considerando la importancia de los bosques para el desarrollo nacional, el Gobierno de Colombia, ha venido promoviendo una serie de iniciativas dirigidas a impulsar la conservación, uso y manejo sostenible de estos ecosistemas, y controlar la deforestación, sin embargo, ha demostrado ser una tarea compleja. Por los múltiples factores sociales, económicos e institucionales que confluyen en esta problemática., gracias a diversos apoyos hoy en día, el país cuenta con mayores capacidades para identificar y abordar las causas directas; de igual manera la firma del Acuerdo de Paz plantea la necesidad de que los bosques sean considerados con una visión que integre la conservación y gestión sostenible en este contexto y la implementación de herramientas para gestión y gobernanza del territorio. Es por esto que la Estrategia Intersectorial de Control a la Deforestación y Gestión de los Bosques – EICDGB, que propende a la reducción de la pérdida del bosque, el fomento de modelos de desarrollo rural, considerando al manejo forestal sostenible como eje central en éstos, en especial de áreas con vocación forestal, resaltando la necesidad de establecer condiciones de seguridad en dichas áreas con alta deforestación. Con las siguientes líneas: i) Gestión sociocultural de los bosques y conciencia pública; ii) Desarrollo de una economía forestal y cierre de la frontera agropecuaria; iii) Gestión transectorial del ordenamiento territorial y los determinantes ambientales; iv) Monitoreo y control permanente y v) Generación y fortalecimiento de capacidades legales, institucionales y financieras.

2. Objetivo.

Apoyar técnica y logísticamente el desarrollo de las actividades en campo del núcleo forestal pacífico norte, las cuales aporten al cumplimiento de las metas generales del proyecto, las cuales van en dirección a la implementación de la Estrategia integral de control a la deforestación y gestión sostenible de los bosques, específicamente en sus líneas de fomento a una economía forestal basada en los bienes y servicios de los bosques, para el desarrollo rural integral, así como el monitoreo de los bosques, control permanente y la implementación en territorio de los lineamientos del programa de forestería comunitaria.

3. Alcance de los Servicios.

Bajo la supervisión del coordinador y en coordinación con el equipo técnico de WWF, el consultor tendrá las siguientes responsabilidades:

- Apoyar en campo, al jefe de núcleo en el desarrollo y direccionamiento técnico de las actividades y la incorporación de los lineamientos diseñados.
- Articulación permanente entre las comunidades locales del núcleo pacífico norte, vinculadas al proyecto de fortalecimiento de la gobernanza forestal y el equipo técnico de WWF el desarrollo de las acciones y actividades contempladas.
- Comunicación permanente con el jefe de núcleo.
- Velar por el cumplimiento de las actividades plasmadas para el núcleo pacífico norte.
- Apoyar logísticamente el desarrollo de las consultorías, en el marco del proyecto, que se lleven a cabo en el núcleo.
- Apoyo logístico a la realización de capacitaciones
- Presencia permanente en la zona en donde se desarrolle la implementación del plan de manejo forestal del núcleo pacífico norte.
- Preparar los informes periódicos de avances de las actividades, así como el informe final de acuerdo a las pautas de la entidad contratante.
- Comunicar de manera frecuente y coordinada al equipo técnico de WWF los principales logros alcanzados y/o dificultades enfrentadas, en caso de que puedan alterar el desarrollo programado de las actividades.
- Apoyar la realización de una rueda de negocios para el Núcleo pacífico norte, la cual favorecerá la promoción de productos forestales de origen legal.
- Cualquier otra tarea relacionada con el desarrollo del núcleo pacífico norte.

4. Informes o Productos de la Consultoría.

- Informes mensuales de reporte de actividades, registro fotográfico, listados de asistencias de reuniones.
- Reporte de apoyo a desarrollo de capacitaciones realizadas a las cuadrillas o equipos de campo.
- Reporte de acompañamiento a reuniones con la autoridad ambiental competente para verificar el cumplimiento de la normatividad legal durante el desarrollo del aprovechamiento.
- Reportes de reuniones con comunidades del núcleo forestal pacífico norte.
- Informe de apoyo al desarrollo de un piloto de trazabilidad en el núcleo pacífico norte, para la identificación de un sistema de marcaje viable.
- Reportes de acompañamiento técnico al fortalecimiento técnico y administrativo de las organizaciones comunitarias vinculadas al proyecto en el núcleo pacífico norte.

5. Calendario de Actividades.

Calendario de Actividades

Actividad	Mes(es)
Elaboración de Plan de Trabajo	1
Documento análisis PMF	2
Informes de avance	1,2,3,4,5,6,7,8,9,10,11, 12, 13, 14
Informes de apoyo a reuniones y talleres	3, 6, 9, 12
Informe final de consultoría	15

6. Perfil Mínimo Requerido.

Técnico o tecnólogo Forestal, agroforestal o afines, con al menos 3 años de experiencia laboral a nivel de aprovechamiento forestal en bosque natural, preferible en la región pacifico en temas relacionados con la ejecución y seguimiento de planes de manejo forestal y trabajo comunitario.

- Apoyo logístico para el desarrollo de las actividades del núcleo en temas forestales y/o de comercio forestal.
- Experiencia en elaboración de censos e inventarios forestales.
- Experiencia de trabajo en equipos multidisciplinarios y multiculturales.
- Habilidades de comunicación con actores locales e institucionales.
- Capacidad de trabajo en equipo, buenas relaciones interpersonales y capacidad de comunicación asertiva.
- Buenas relaciones de trabajo con personal local y entidades públicas y privadas.
- Manejo básico de herramientas informáticas.
- Habilidades en la redacción de informes
- Experiencia laboral certificada.
- Permanente actitud y comportamiento de cordialidad, compostura, respeto y colaboración con todas las personas y organizaciones con quien interactúa.

Idioma de trabajo: El idioma de la consultoría es el español.

TÉRMINOS DE REFERENCIA

Consultoría: Apoyo de campo para núcleo forestal Pacífico sur, en el marco del proyecto de fortalecimiento de la gobernanza forestal en Colombia.

Cargo: Apoyo de campo núcleo pacífico sur

Tiempo estimado de la consultoría: 15 meses

Fecha de inicio*: Octubre 2019 (*Esta fecha está sujeta a modificación en función al inicio del convenio de cooperación técnica con la entidad donante)

1. Antecedentes.

El sector forestal colombiano tiene un gran reto, controlar la pérdida de bosque natural por deforestación y promover el uso sostenible de los bosques.

Considerando la importancia de los bosques para el desarrollo nacional, el Gobierno de Colombia, ha venido promoviendo una serie de iniciativas dirigidas a impulsar la conservación, uso y manejo sostenible de estos ecosistemas, y controlar la deforestación, sin embargo, ha demostrado ser una tarea compleja. Por los múltiples factores sociales, económicos e institucionales que confluyen en esta problemática., gracias a diversos apoyos hoy en día, el país cuenta con mayores capacidades para identificar y abordar las causas directas; de igual manera la firma del Acuerdo de Paz plantea la necesidad de que los bosques sean considerados con una visión que integre la conservación y gestión sostenible en este contexto y la implementación de herramientas para gestión y gobernanza del territorio. Es por esto que la Estrategia Intersectorial de Control a la Deforestación y Gestión de los Bosques – EICDGB, que propende a la reducción de la pérdida del bosque, el fomento de modelos de desarrollo rural, considerando al manejo forestal sostenible como eje central en éstos, en especial de áreas con vocación forestal, resaltando la necesidad de establecer condiciones de seguridad en dichas áreas con alta deforestación. Con las siguientes líneas: i) Gestión sociocultural de los bosques y conciencia pública; ii) Desarrollo de una economía forestal y cierre de la frontera agropecuaria; iii) Gestión transectorial del ordenamiento territorial y los determinantes ambientales; iv) Monitoreo y control permanente y v) Generación y fortalecimiento de capacidades legales, institucionales y financieras.

2. Objetivo.

Apoyar técnica y logísticamente el desarrollo de las actividades en campo del núcleo forestal pacífico sur, las cuales aporten al cumplimiento de las metas generales del proyecto, las cuales van en dirección a la implementación de la Estrategia integral de control a la deforestación y gestión sostenible de los bosques, específicamente en sus líneas de fomento a una economía forestal basada en los bienes y servicios de los bosques, para el desarrollo rural integral, así como el monitoreo de los bosques, control permanente y la implementación en territorio de los lineamientos del programa de forestería comunitaria.

3. Alcance de los Servicios.

Bajo la supervisión del coordinador y en coordinación con el equipo técnico de WWF, el consultor tendrá las siguientes responsabilidades:

- Apoyar en campo, al jefe de núcleo en el desarrollo y direccionamiento técnico de las actividades y la incorporación de los lineamientos diseñados.
- Articulación permanente entre las comunidades locales del núcleo pacifico sur, vinculadas al proyecto de fortalecimiento de la gobernanza forestal y el equipo técnico de WWF el desarrollo de las acciones y actividades contempladas.
- Comunicación permanente con el jefe de núcleo.
- Velar por el cumplimiento de las actividades plasmadas para el núcleo pacifico sur.
- Apoyar logísticamente el desarrollo de las consultorías, en el marco del proyecto, que se lleven a cabo en el núcleo.
- Apoyo logístico a la realización de capacitaciones
- Presencia permanente en la zona en donde se desarrolle la implementación del plan de manejo forestal del núcleo pacifico sur
- Preparar los informes periódicos de avances de las actividades, así como el informe final de acuerdo a las pautas de la entidad contratante.
- Comunicar de manera frecuente y coordinada al equipo técnico de WWF los principales logros alcanzados y/o dificultades enfrentadas, en caso de que puedan alterar el desarrollo programado de las actividades.
- Apoyar la realización de una rueda de negocios para el Núcleo pacifico sur, la cual favorecerá la promoción de productos forestales de origen legal.
- Cualquier otra tarea relacionada con el desarrollo del núcleo pacifico sur.

4. Informes o Productos de la Consultoría.

- Informes mensuales de reporte de actividades, registro fotográfico, listados de asistencias de reuniones.
- Reporte de apoyo a desarrollo de capacitaciones realizadas a las cuadrillas o equipos de campo.
- Reporte de acompañamiento a reuniones con la autoridad ambiental competente para verificar el cumplimiento de la normatividad legal durante el desarrollo del aprovechamiento.
- Reportes de reuniones con comunidades del núcleo forestal pacifico sur.
- Informe de apoyo al desarrollo de un piloto de trazabilidad en el núcleo pacifico sur, para la identificación de un sistema de marcaje viable.
- Reportes de acompañamiento técnico al fortalecimiento técnico y administrativo de las organizaciones comunitarias vinculadas al proyecto en el núcleo pacifico sur.

5. Calendario de Actividades.

Actividad	Mes(es)
Elaboración de Plan de Trabajo	1
Documento análisis PMF	2
Informes de avance	1,2,3,4,5,6,7,8,9,10,11, 12, 13, 14
Informes de apoyo a reuniones y talleres	3, 6, 9, 12
Informe final de consultoría	15

6. Perfil Mínimo Requerido.

Técnico o tecnólogo Forestal, agroforestal o afines, con al menos 3 años de experiencia laboral a nivel de aprovechamiento forestal en bosque natural, preferible en la región pacífico en temas relacionados con la ejecución y seguimiento de planes de manejo forestal y trabajo comunitario.

- Apoyo logístico para el desarrollo de las actividades del núcleo en temas forestales y/o de comercio forestal.
- Experiencia en elaboración de censos e inventarios forestales.
- Experiencia de trabajo en equipos multidisciplinarios y multiculturales.
- Habilidades de comunicación con actores locales e institucionales.
- Capacidad de trabajo en equipo, buenas relaciones interpersonales y capacidad de comunicación asertiva.
- Buenas relaciones de trabajo con personal local y entidades públicas y privadas.
- Manejo básico de herramientas informáticas.
- Habilidades en la redacción de informes
- Experiencia laboral certificada.
- Permanente actitud y comportamiento de cordialidad, compostura, respeto y colaboración con todas las personas y organizaciones con quien interactúa.

Idioma de trabajo: El idioma de la consultoría es el español.

TÉRMINOS DE REFERENCIA

Consultoría: Apoyo de campo para núcleo forestal Pacífico sur, en el marco del proyecto de fortalecimiento de la gobernanza forestal en Colombia.

Cargo: Apoyo de campo núcleo Santander

Tiempo estimado de la consultoría: 15 meses

Fecha de inicio*: Octubre 2019 (*Esta fecha está sujeta a modificación en función al inicio del convenio de cooperación técnica con la entidad donante)

1. Antecedentes.

El sector forestal colombiano tiene un gran reto, controlar la pérdida de bosque natural por deforestación y promover el uso sostenible de los bosques.

Considerando la importancia de los bosques para el desarrollo nacional, el Gobierno de Colombia, ha venido promoviendo una serie de iniciativas dirigidas a impulsar la conservación, uso y manejo sostenible de estos ecosistemas, y controlar la deforestación, sin embargo, ha demostrado ser una tarea compleja. Por los múltiples factores sociales, económicos e institucionales que confluyen en esta problemática., gracias a diversos apoyos hoy en día, el país cuenta con mayores capacidades para identificar y abordar las causas directas; de igual manera la firma del Acuerdo de Paz plantea la necesidad de que los bosques sean considerados con una visión que integre la conservación y gestión sostenible en este contexto y la implementación de herramientas para gestión y gobernanza del territorio. Es por esto que la Estrategia Intersectorial de Control a la Deforestación y Gestión de los Bosques – EICDGB, que propende a la reducción de la pérdida del bosque, el fomento de modelos de desarrollo rural, considerando al manejo forestal sostenible como eje central en éstos, en especial de áreas con vocación forestal, resaltando la necesidad de establecer condiciones de seguridad en dichas áreas con alta deforestación. Con las siguientes líneas: i) Gestión sociocultural de los bosques y conciencia pública; ii) Desarrollo de una economía forestal y cierre de la frontera agropecuaria; iii) Gestión transectorial del ordenamiento territorial y los determinantes ambientales; iv) Monitoreo y control permanente y v) Generación y fortalecimiento de capacidades legales, institucionales y financieras.

2. Objetivo.

Apoyar técnica y logísticamente el desarrollo de las actividades en campo del núcleo forestal Santander, las cuales aporten al cumplimiento de las metas generales del proyecto, las cuales van en dirección a la implementación de la Estrategia integral de control a la deforestación y gestión sostenible de los bosques, específicamente en sus líneas de fomento a una economía forestal basada en los bienes y servicios de los bosques, para el desarrollo rural integral, así como el monitoreo de los bosques, control permanente y la implementación en territorio de los lineamientos del programa de forestería comunitaria.

3. Alcance de los Servicios.

Bajo la supervisión del coordinador y en coordinación con el equipo técnico de WWF, el consultor tendrá las siguientes responsabilidades:

- Apoyar en campo, al jefe de núcleo en el desarrollo y direccionamiento técnico de las actividades y la incorporación de los lineamientos diseñados.
- Articulación permanente entre las comunidades locales del núcleo Santander, vinculadas al proyecto de fortalecimiento de la gobernanza forestal y el equipo técnico de WWF el desarrollo de las acciones y actividades contempladas.
- Comunicación permanente con el jefe de núcleo.
- Velar por el cumplimiento de las actividades plasmadas para el núcleo Santander.
- Apoyar logísticamente el desarrollo de las consultorías, en el marco del proyecto, que se lleven a cabo en el núcleo.
- Apoyo logístico a la realización de capacitaciones
- Presencia permanente en la zona en donde se desarrolle la implementación del plan de manejo forestal del núcleo Santander.
- Preparar los informes periódicos de avances de las actividades, así como el informe final de acuerdo a las pautas de la entidad contratante.
- Comunicar de manera frecuente y coordinada al equipo técnico de WWF los principales logros alcanzados y/o dificultades enfrentadas, en caso de que puedan alterar el desarrollo programado de las actividades.
- Apoyar la realización de una rueda de negocios para el Núcleo Santander, la cual favorecerá la promoción de productos forestales de origen legal.
- Cualquier otra tarea relacionada con el desarrollo del núcleo Santander.

4. Informes o Productos de la Consultoría.

- Informes mensuales de reporte de actividades, registro fotográfico, listados de asistencias de reuniones.
- Reporte de apoyo a desarrollo de capacitaciones realizadas a las cuadrillas o equipos de campo.
- Reporte de acompañamiento a reuniones con la autoridad ambiental competente para verificar el cumplimiento de la normatividad legal durante el desarrollo del aprovechamiento.
- Reportes de reuniones con comunidades del núcleo forestal Santander.
- Informe de apoyo al desarrollo de un piloto de trazabilidad en el núcleo Santander, para la identificación de un sistema de marcaje viable.
- Reportes de acompañamiento técnico al fortalecimiento técnico y administrativo de las organizaciones comunitarias vinculadas al proyecto en el núcleo Santander.

5. Calendario de Actividades.

Actividad	Mes(es)
Elaboración de Plan de Trabajo	1
Documento análisis PMF	2
Informes de avance	1,2,3,4,5,6,7,8,9,10,11, 12, 13, 14
Informes de apoyo a reuniones y talleres	3, 6, 9, 12
Informe final de consultoría	15

6. Perfil Mínimo Requerido.

Técnico o tecnólogo Forestal, agroforestal o afines, con al menos 3 años de experiencia laboral a nivel de aprovechamiento forestal en bosque natural, preferible en la región del nororiente del país en temas relacionados con la ejecución y seguimiento de planes de manejo forestal y trabajo comunitario.

- Apoyo logístico para el desarrollo de las actividades del núcleo en temas forestales y/o de comercio forestal.
- Experiencia en elaboración de censos e inventarios forestales.
- Experiencia de trabajo en equipos multidisciplinarios y multiculturales.
- Habilidades de comunicación con actores locales e institucionales.
- Capacidad de trabajo en equipo, buenas relaciones interpersonales y capacidad de comunicación asertiva.
- Buenas relaciones de trabajo con personal local y entidades públicas y privadas.
- Manejo básico de herramientas informáticas.
- Habilidades en la redacción de informes
- Experiencia laboral certificada.
- Permanente actitud y comportamiento de cordialidad, compostura, respeto y colaboración con todas las personas y organizaciones con quien interactúa.

Idioma de trabajo: El idioma de la consultoría es el español.

TÉRMINOS DE REFERENCIA

Consultoría: Capacitación en fiscalización ambiental a fuerzas armadas.

Cargo: Capacitador

Tiempo estimado de la consultoría: 6 meses

Fecha de inicio*: 2 de enero de 2020 (*Esta fecha está sujeta a modificación en función al inicio del convenio de cooperación técnica con la entidad donante)

1. Antecedentes.

El sector forestal colombiano tiene un gran reto, controlar la pérdida de bosque natural por deforestación y promover el uso sostenible de los bosques.

Considerando la importancia de los bosques para el desarrollo nacional, el Gobierno de Colombia, ha venido promoviendo una serie de iniciativas dirigidas a impulsar la conservación, uso y manejo sostenible de estos ecosistemas, y controlar la deforestación, sin embargo, ha demostrado ser una tarea compleja. Por los múltiples factores sociales, económicos e institucionales que confluyen en esta problemática., gracias a diversos apoyos hoy en día, el país cuenta con mayores capacidades para identificar y abordar las causas directas; de igual manera la firma del Acuerdo de Paz plantea la necesidad de que los bosques sean considerados con una visión que integre la conservación y gestión sostenible en este contexto y la implementación de herramientas para gestión y gobernanza del territorio. Es por esto que la Estrategia Intersectorial de Control a la Deforestación y Gestión de los Bosques – EICDGB, que propende a la reducción de la pérdida del bosque, el fomento de modelos de desarrollo rural, considerando al manejo forestal sostenible como eje central en éstos, en especial de áreas con vocación forestal, resaltando la necesidad de establecer condiciones de seguridad en dichas áreas con alta deforestación. Con las siguientes líneas: i) Gestión sociocultural de los bosques y conciencia pública; ii) Desarrollo de una economía forestal y cierre de la frontera agropecuaria; iii) Gestión transectorial del ordenamiento territorial y los determinantes ambientales; iv) Monitoreo y control permanente y v) Generación y fortalecimiento de capacidades legales, institucionales y financieras.

2. Objetivo.

Capacitar a las fuerzas armadas de Colombia, con presencia en las zonas de los núcleos forestales del proyecto (pacifico norte, pacifico sur, nororiente antioqueño y Santander) en temas de articulación con las Corporaciones autónomas y entre sí, para el manejo adecuado de los procedimientos en conjunto, frente a hechos como incautaciones de recurso forestal maderable y no maderable.

3. Alcance de los Servicios.

Bajo la supervisión general de WWF, y en coordinación con el equipo técnico de la Dirección de Bosques, Biodiversidad y Servicios Ecosistémicos - MADS, el consultor tendrá las siguientes responsabilidades:

- Capacitar equipos de las fuerzas armadas de Colombia (fuerza aérea, militares, armada y policía)
- Coordinar con el equipo técnico de WWF y del MADS los contenidos temáticos de las capacitaciones a realizar.
- Participar en las reuniones del comité técnico de las actividades de la línea de inversión.
- Elaboración de informe de resultados del proceso de capacitación.
- Comunicar de manera frecuente y coordinada al equipo técnico de WWF los principales logros alcanzados y/o dificultades enfrentadas, en caso de que puedan alterar el desarrollo programado de las actividades contratadas.

4. Informes o Productos de la Consultoría.

- 2 informes de avance. El primero al primer tercio de tiempo de la consultoría, el siguiente al finalizar el segundo tercio de la consultoría.
- Informe final de finalización de la consultoría
- Listados de asistencia, registro fotográfico
- 5 talleres de capacitación realizados con fuerzas armadas (fuerza aérea, ejército, policía, armada)

5. Calendario de Actividades.

Actividad	Mes(es)
Elaboración de Plan de Trabajo	1
Informes de avance	2,4
5 talleres realizados	6
Listados de asistencia y registros fotográfico	4 y 6
Informe final de consultoría	6

6. Perfil Mínimo Requerido.

Profesional en Derecho ambiental, Ingeniería Forestal, ambiental o carreras afines, con al menos 6 años de experiencia en temas de fiscalización ambiental. Experiencia demostrada en el manejo de procedimientos administrativos de confiscación de recurso forestal (madera) y conocimientos de articulación entre corporaciones y fuerza pública para el desarrollo de operativos conjuntos. Deseable, experiencia en aspectos de trazabilidad forestal.

- Conocimientos del marco legal forestal en Colombia
- Habilidades en gestión para la articulación con actores regionales, locales y nacionales, de orden público y privado.
- Capacidad de trabajo en equipo, buenas relaciones interpersonales y capacidad de comunicación asertiva.
- Permanente actitud y comportamiento de cordialidad, compostura, respeto y colaboración con todas las personas y organizaciones con quien interactúa.
- Experiencia demostrada en la redacción de informes y publicaciones en general.
- Experiencia de trabajo en equipo con grupos multidisciplinarios y multiculturales.
- Experiencia laboral certificada.
- Capacidad para actuar en todo momento con extrema discreción respecto de los documentos e información.
- Permanente actitud y comportamiento de cordialidad, compostura, respeto y colaboración con todas las personas y organizaciones con quien interactúa.

Idioma de trabajo: El idioma de la consultoría es el español.

TÉRMINOS DE REFERENCIA

Consultoría: Capacitación en fiscalización ambiental a Procuraduría y Fiscalía

Cargo: Capacitador

Tiempo estimado de la consultoría: 6 meses

Fecha de inicio*: 2 de enero de 2020 (*Esta fecha está sujeta a modificación en función al inicio del convenio de cooperación técnica con la entidad donante)

1. Antecedentes.

El sector forestal colombiano tiene un gran reto, controlar la pérdida de bosque natural por deforestación y promover el uso sostenible de los bosques.

Considerando la importancia de los bosques para el desarrollo nacional, el Gobierno de Colombia, ha venido promoviendo una serie de iniciativas dirigidas a impulsar la conservación, uso y manejo sostenible de estos ecosistemas, y controlar la deforestación, sin embargo, ha demostrado ser una tarea compleja. Por los múltiples factores sociales, económicos e institucionales que confluyen en esta problemática., gracias a diversos apoyos hoy en día, el país cuenta con mayores capacidades para identificar y abordar las causas directas; de igual manera la firma del Acuerdo de Paz plantea la necesidad de que los bosques sean considerados con una visión que integre la conservación y gestión sostenible en este contexto y la implementación de herramientas para gestión y gobernanza del territorio. Es por esto que la Estrategia Intersectorial de Control a la Deforestación y Gestión de los Bosques – EICDGB, que propende a la reducción de la pérdida del bosque, el fomento de modelos de desarrollo rural, considerando al manejo forestal sostenible como eje central en éstos, en especial de áreas con vocación forestal, resaltando la necesidad de establecer condiciones de seguridad en dichas áreas con alta deforestación. Con las siguientes líneas: i) Gestión sociocultural de los bosques y conciencia pública; ii) Desarrollo de una economía forestal y cierre de la frontera agropecuaria; iii) Gestión transectorial del ordenamiento territorial y los determinantes ambientales; iv) Monitoreo y control permanente y v) Generación y fortalecimiento de capacidades legales, institucionales y financieras.

2. Objetivo.

Capacitar a entidades como lo son la Procuraduría y la Fiscalía en aspectos de fiscalización ambiental, para el manejo adecuado de los procedimientos con características ambientales.

3. Alcance de los Servicios.

Bajo la supervisión general de WWF, y en coordinación con el equipo técnico de la Dirección de Bosques, Biodiversidad y Servicios Ecosistémicos - MADS, el consultor tendrá las siguientes responsabilidades:

- Capacitar equipos de la Procuraduría y Fiscalía de Colombia (fuerza aérea, militares, armada y policía)
- Coordinar con el equipo técnico de WWF y del MADS los contenidos temáticos de las capacitaciones a realizar.
- Elaboración de informe de resultados del proceso de capacitación.
- Comunicar de manera frecuente y coordinada al equipo técnico de WWF los principales logros alcanzados y/o dificultades enfrentadas, en caso de que puedan alterar el desarrollo programado de las actividades contratadas.

4. Informes o Productos de la Consultoría.

- 2 informes de avance. El primero al primer tercio de tiempo de la consultoría, el siguiente al finalizar el segundo tercio de la consultoría.
- Informe final de finalización de la consultoría
- Listados de asistencia, registro fotográfico
- 4 talleres de capacitación realizados con Procuraduría y Fiscalía

5. Calendario de Actividades.

Actividad	Mes(es)
Elaboración de Plan de Trabajo	1
Informe de avance	2 y 4
Informe final de consultoría	6
4 talleres de capacitación realizados	6
Listados de asistencia – Registros fotográficos	4 y 6

6. Perfil Mínimo Requerido.

Profesional en Derecho ambiental, Ingeniería Forestal, ambiental o carreras afines, con al menos 6 años de experiencia en temas de fiscalización ambiental. Experiencia demostrada en el manejo de procedimientos administrativos de confiscación de recurso forestal (madera) y conocimientos de articulación entre corporaciones y fuerza pública para el desarrollo de operativos conjuntos. Deseable, experiencia en aspectos de trazabilidad forestal.

- Conocimientos del marco legal forestal en Colombia
- Habilidades en gestión para la articulación con actores regionales, locales y nacionales, de orden público y privado.
- Capacidad de trabajo en equipo, buenas relaciones interpersonales y capacidad de comunicación asertiva.

- Permanente actitud y comportamiento de cordialidad, compostura, respeto y colaboración con todas las personas y organizaciones con quien interactúa.
- Experiencia demostrada en la redacción de informes y publicaciones en general.
- Experiencia de trabajo en equipo con grupos multidisciplinarios y multiculturales.
- Experiencia laboral certificada.
- Capacidad para actuar en todo momento con extrema discreción respecto de los documentos e información.
- Permanente actitud y comportamiento de cordialidad, compostura, respeto y colaboración con todas las personas y organizaciones con quien interactúa.

Idioma de trabajo: El idioma de la consultoría es el español.

TÉRMINOS DE REFERENCIA

Consultoría: Coordinación general de actividades en campo en el proyecto de Fortalecimiento de la Gobernanza Forestal en Colombia.

Cargo: Coordinador

Tiempo estimado de la consultoría: 30 meses

Fecha de inicio*: 1 de febrero de 2019 (*Esta fecha está sujeta a modificación en función al inicio del convenio de cooperación técnica con la entidad donante)

1. Antecedentes.

El sector forestal colombiano tiene un gran reto, controlar la pérdida de bosque natural por deforestación y promover el uso sostenible de los bosques.

Considerando la importancia de los bosques para el desarrollo nacional, el Gobierno de Colombia, ha venido promoviendo una serie de iniciativas dirigidas a impulsar la conservación, uso y manejo sostenible de estos ecosistemas, y controlar la deforestación, sin embargo, ha demostrado ser una tarea compleja. Por los múltiples factores sociales, económicos e institucionales que confluyen en esta problemática., gracias a diversos apoyos hoy en día, el país cuenta con mayores capacidades para identificar y abordar las causas directas; de igual manera la firma del Acuerdo de Paz plantea la necesidad de que los bosques sean considerados con una visión que integre la conservación y gestión sostenible en este contexto y la implementación de herramientas para gestión y gobernanza del territorio. Es por esto que la Estrategia Intersectorial de Control a la Deforestación y Gestión de los Bosques – EICDGB, que propende a la reducción de la pérdida del bosque, el fomento de modelos de desarrollo rural, considerando al manejo forestal sostenible como eje central en éstos, en especial de áreas con vocación forestal, resaltando la necesidad de establecer condiciones de seguridad en dichas áreas con alta deforestación. Con las siguientes líneas: i) Gestión sociocultural de los bosques y conciencia pública; ii) Desarrollo de una economía forestal y cierre de la frontera agropecuaria; iii) Gestión transectorial del ordenamiento territorial y los determinantes ambientales; iv) Monitoreo y control permanente y v) Generación y fortalecimiento de capacidades legales, institucionales y financieras.

2. Objetivo.

Coordinación de las actividades en campo que permitan el cumplimiento de las actividades plasmadas en el documento de cooperación, las cuales van a aportar a la implementación de la Estrategia integral de control a la deforestación y gestión sostenible de los bosques, específicamente en sus líneas de fomento a una economía forestal basada en los bienes y servicios de los bosques, para el desarrollo rural integral, así como el monitoreo de los bosques, control permanente y la implementación en territorio de los lineamientos del programa de forestería comunitaria.

3. Alcance de los Servicios.

Bajo la supervisión general de WWF, y en coordinación con el equipo técnico de la Dirección de Bosques, Biodiversidad y Servicios Ecosistémicos - MADS, el consultor tendrá las siguientes responsabilidades:

Generales:

- Coordinar con los jefes de núcleo el correcto direccionamiento técnico de las actividades en terreno y la incorporación de los lineamientos diseñados por cada componente.
- Participar en las reuniones del comité técnico de las actividades de la línea de inversión.
- Participar de actividades oficiales por parte de WWF y MADS cuando sea requerido.
- En coordinación con el equipo técnico de las actividades de la línea de inversión hacer el seguimiento a la ejecución establecidas en el Plan de adquisiciones.
- Velar por el cumplimiento de las metas de las actividades de la línea de inversión.
- Apoyar todas las acciones asociadas a los procesos de selección y contratación del equipo de trabajo: construcción de términos de referencia, preparación y revisión de pruebas técnicas, participación en entrevistas, apoyo a la elaboración de actas de selección.
- Coordinar con el equipo técnico el diseño de las estrategias que permitan llevar a cabo los productos y actividades previstas en las actividades de la línea de inversión.
- Coordinar la organización y ejecución de reuniones, talleres y otros eventos que se hagan necesarios para el normal desarrollo de las actividades de las actividades plasmadas en la línea de inversión.
- Realizar visitas a las zonas donde se desarrolla de las actividades de la línea de inversión y hacer los ajustes y recomendaciones que sean necesarios, en coordinación con el socio de gobierno.
- Revisar y emitir opinión calificada sobre el cumplimiento de los contratos de consultoría, previa revisión de los informes de los consultores.
- Coordinar la actualización y sistematización de toda la información que se genere de la ejecución de las actividades.
- Supervisar el desarrollo de las consultorías contratadas durante el desarrollo de proyecto.
- Mantener comunicación permanente y coordinada con el representante seleccionado del equipo técnico de la Dirección de Bosques, Biodiversidad y Servicios Ecosistémicos.
- Preparar los informes periódicos de avances de las actividades de la línea de inversión, así como el informe final de acuerdo a las pautas de la entidad contratante.
- Comunicar de manera frecuente y coordinada al equipo técnico de WWF los principales logros alcanzados y/o dificultades enfrentadas, en caso de que puedan alterar el desarrollo programado de las actividades de la línea de inversión.

- Apoyar el proceso de cierre y liquidación del convenio dando cumplimiento a los procedimientos y los trámites requeridos para el mismo como: inventarios, contratos, viajes, informes, presupuesto y archivo, entre otros.
- Apoyar las acciones de seguimiento, evaluación, documentación y sistematización de las actividades de la línea de inversión para el proceso de cierre y liquidación de la línea de inversión.

Específicas:

- Elaborar los documentos de línea base durante la fase de diseño y aprestamiento de los núcleos de desarrollo Forestal.
- Identificar instrumentos que permitan promover acciones sostenibles de forestería, y complementar vacíos existentes durante la planificación y desarrollo de los núcleos forestales.
- Coordinar los talleres con instituciones para promover los lineamientos de forestería comunitarios y el manejo forestal comunitario.
- Identificar las instancias de decisión regional, así como mecanismos de participación con apoyo de los jefes de núcleo y enlaces técnicos en las regiones.
- Coordinar el desarrollo de intercambios entre organizaciones, con el apoyo y participación de los técnicos.
- Coordinar el proceso de elaboración de los Planes de Manejo Forestal.
- Coordinar la implementación de las primeras actividades de aprovechamiento de campo de la Unidad de corta anual aprobada en los Planes de Manejo Forestal
- Coordinar la promoción de productos forestales en los núcleos de desarrollo forestal priorizados en la línea
- Coordinar la realización de las ruedas de negocios de cada Núcleo para favorecer la promoción de productos forestales de origen legal.
- Coordinar la realización de las capacitaciones a productores en Extracción de Impacto Reducido en Bosque con productores - Integrando al SENA, así como de la capacitación virtual y presencial de Fortalecimiento presencial mediante - Asistencia técnica en cada núcleo priorizado con expertos de forma permanente.
- Cualquier otra tarea relacionada con la actividad de la línea de inversión.

4. Informes o Productos de la Consultoría.

- Documentos de línea base, para cada uno de los núcleos, que incluya los mapas de identificación de actores y sus roles potenciales.
- Realización de al menos 4 talleres (1 por núcleo) informativos con las organizaciones vinculadas, con el fin de promover los lineamientos de forestería comunitarios y el manejo forestal comunitario.
- 4 Planes de manejo forestal revisados, con sus respectivos planes anuales de corta, para cada uno de los núcleos.
- 4 talleres sobre aprovechamiento forestal en impacto reducido y 4 talleres de optimización de producción y optimización de desperdicios en la industria forestal, para cada zona.

- Informes trimestrales sobre los avances en el desarrollo de la cooperación técnica.
- 4 Ruedas de negocios desarrolladas, bajo la metodología de WWF, para cada uno de los núcleos.
- Al menos 4 empresas vinculadas a canales web para la comercialización de madera legal.
- 9 talleres de capacitación realizados con autoridades ambientales (corporaciones), de justicia e investigación (jueces, fiscalía, procuraduría) y fuerzas armadas (fuerza aérea, ejército, policía, armada)
- 4 pilotos de trazabilidad realizados para la identificación de un sistema de marcaje viable
- Documento de hoja de ruta para la actualización e implementación de instrumentos de reconocimiento a la legalidad.

5. Calendario de Actividades.

Calendario de Actividades

Actividad	Mes(es)
Plan de trabajo	1
Documentos Líneas base	6
Planes de manejo forestal revisados	18
Talleres en impacto reducido y optimización industria	20
Talleres autoridades ambientales	12
Pilotos de trazabilidad	20
Documento hoja de ruta para actualización de instrumentos a la legalidad	26
Informes trimestrales de avance	3, 6, 9, 12, 15, 18, 21, 24, 27
Informe final	30

6. Perfil Mínimo Requerido.

Profesional en Ingeniería Forestal, ambiental, agroforestal o carreras afines, con al menos 10 años de experiencia laboral a nivel de las actividades de la línea de inversión, o temas relacionados a la planificación, ejecución y seguimiento de proyecto forestales. Experiencia demostrada en el monitoreo y la evaluación de los recursos forestales, implementación y ejecución de planes de manejo forestal de impacto reducido en bosque natural con comunidades locales en zonas como Pacífico, Antioquia o Santander, así como en temas de certificación forestal voluntaria bajo estándares internacionales y experiencia en el desarrollo de acciones de comercio forestal responsable. Deseable, experiencia en aspectos de trazabilidad forestal para productos forestales.

- Coordinación de las actividades de la línea de inversión en temas forestales y/o de desarrollo comercial.
- Capacidad para gestionar las actividades de la línea de inversión, vinculados en algunos de los siguientes ámbitos: sistemas forestales, manejo ambiental, comercio forestal responsable.
- Experiencia demostrada en la redacción de informes y publicaciones en general.
- Experiencia de trabajo en equipo con grupos multidisciplinarios y multiculturales.
- Habilidades en gestión para la articulación con actores regionales, locales y nacionales, de orden público y privado.
- Capacidad de trabajo en equipo, buenas relaciones interpersonales y capacidad de comunicación asertiva.
- Buenas relaciones de trabajo con personal y entidades públicas y privadas.
- Manejo básico de herramientas informáticas.
- Habilidades orales y escritas excelentes.
- Liderazgo, iniciativa, creatividad, responsabilidad y flexibilidad.
- Experiencia en manejo de personal
- Experiencia de coordinación en campo de proyectos forestales en bosque natural, en zonas como pacífico norte, pacífico sur, Antioquia o Santander
- Experiencia laboral certificada.
- Capacidad para actuar en todo momento con extrema discreción respecto de los documentos, información y materiales propios de la línea de inversión.
- Permanente actitud y comportamiento de cordialidad, compostura, respeto y colaboración con todas las personas y organizaciones con quien interactúa.

Idioma de trabajo: El idioma de la consultoría es el español.

TÉRMINOS DE REFERENCIA

Consultoría: Jefatura de núcleo forestal Pacífico sur, en el marco del proyecto de fortalecimiento de la gobernanza forestal en Colombia.

Cargo: Jefe de núcleo nororiente antioqueño

Tiempo estimado de la consultoría: 12 meses

Fecha de inicio*: Enero de 2020 (*Esta fecha está sujeta a modificación en función al inicio del convenio de cooperación técnica con la entidad donante)

1. Antecedentes.

El sector forestal colombiano tiene un gran reto, controlar la pérdida de bosque natural por deforestación y promover el uso sostenible de los bosques.

Considerando la importancia de los bosques para el desarrollo nacional, el Gobierno de Colombia, ha venido promoviendo una serie de iniciativas dirigidas a impulsar la conservación, uso y manejo sostenible de estos ecosistemas, y controlar la deforestación, sin embargo, ha demostrado ser una tarea compleja. Por los múltiples factores sociales, económicos e institucionales que confluyen en esta problemática., gracias a diversos apoyos hoy en día, el país cuenta con mayores capacidades para identificar y abordar las causas directas; de igual manera la firma del Acuerdo de Paz plantea la necesidad de que los bosques sean considerados con una visión que integre la conservación y gestión sostenible en este contexto y la implementación de herramientas para gestión y gobernanza del territorio. Es por esto que la Estrategia Intersectorial de Control a la Deforestación y Gestión de los Bosques – EICDGB, que propende a la reducción de la pérdida del bosque, el fomento de modelos de desarrollo rural, considerando al manejo forestal sostenible como eje central en éstos, en especial de áreas con vocación forestal, resaltando la necesidad de establecer condiciones de seguridad en dichas áreas con alta deforestación. Con las siguientes líneas: i) Gestión sociocultural de los bosques y conciencia pública; ii) Desarrollo de una economía forestal y cierre de la frontera agropecuaria; iii) Gestión transectorial del ordenamiento territorial y los determinantes ambientales; iv) Monitoreo y control permanente y v) Generación y fortalecimiento de capacidades legales, institucionales y financieras.

2. Objetivo.

Coordinar e implementar las actividades en campo del núcleo forestal nororiente antioqueño, que aporten al cumplimiento de las metas generales del proyecto, las cuales van en dirección a la implementación de la Estrategia integral de control a la deforestación y gestión sostenible de los bosques, específicamente en sus líneas de fomento a una economía forestal basada en los bienes y servicios de los bosques, para el desarrollo rural integral, así como el monitoreo de los bosques, control permanente y la implementación en territorio de los lineamientos del programa de forestería comunitaria.

3. Alcance de los Servicios.

Bajo la supervisión del coordinador y en coordinación con el equipo técnico de WWF, el consultor tendrá las siguientes responsabilidades:

Generales:

- Coordinar con la persona encargada de la coordinación general de campo el direccionamiento técnico de las actividades en terreno y la incorporación de los lineamientos diseñados para el núcleo nororiente antioqueño.
- Tener una comunicación permanente con el coordinador de campo del proyecto.
- Velar por el cumplimiento de las actividades plasmadas para el núcleo nororiente antioqueño.
- Apoyar logísticamente el desarrollo de las consultorías, en el marco del proyecto, que se lleven a cabo en el núcleo.
- Coordinación y comunicación permanente con los miembros de las comunidades locales vinculadas al proyecto de manejo forestal en el núcleo nororiente antioqueño.
- Supervisión de las actividades del consultor que se desempeñará como enlace de campo.
- Apoyo logístico a la realización de capacitaciones
- Comunicación permanente con la autoridad ambiental con jurisdicción en la zona de manejo forestal.
- Presencia permanente en la zona en donde se desarrolle la implementación del plan de manejo forestal del núcleo nororiente antioqueño.
- Preparar los informes periódicos de avances de las actividades, así como el informe final de acuerdo a las pautas de la entidad contratante.
- Comunicar de manera frecuente y coordinada al equipo técnico de WWF los principales logros alcanzados y/o dificultades enfrentadas, en caso de que puedan alterar el desarrollo programado de las actividades.

Específicas:

- Implementar instrumentos que permitan promover acciones sostenibles de forestería, y complementar vacíos existentes durante la planificación y desarrollo de los núcleos forestales.
- Apoyar la realización de talleres con instituciones para promover los lineamientos de forestería comunitarios y el manejo forestal comunitario.
- Implementación del plan de manejo forestal desarrollados para el núcleo nororiente antioqueño.
- Implementación de las acciones plasmadas en el plan operativo anual para el núcleo nororiente antioqueño.
- Apoyar el desarrollo de intercambios entre organizaciones, con el apoyo y participación de los técnicos.
- Apoyar las actividades la promoción de productos forestales para el nororiente antioqueño.

- Apoyar la realización de una rueda de negocios para el Núcleo nororiente antioqueño, la cual favorecerá la promoción de productos forestales de origen legal.
- Cualquier otra tarea relacionada con el desarrollo del núcleo nororiente antioqueño.

4. Informes o Productos de la Consultoría.

- Documento de análisis y propuesta de cronograma de acciones con base en el PMF, POA y recorridos de campo
- Informes mensuales de reporte de actividades de aprovechamiento forestal, planillas de campo con especies y volúmenes aprovechados, registro fotográfico.
- Reporte de capacitaciones realizadas a las cuadrillas o equipos de campo.
- Reporte de reuniones con la autoridad ambiental competente para verificar el cumplimiento de la normatividad legal durante el desarrollo del aprovechamiento.
- Reportes de la oferta de madera legal proveniente del núcleo forestal nororiente antioqueño.
- Informe de apoyo al desarrollo de un piloto de trazabilidad en el núcleo nororiente antioqueño, para la identificación de un sistema de marcaje viable.
- Reportes de acompañamiento técnico al fortalecimiento técnico y administrativo de las organizaciones comunitarias vinculadas al proyecto en el núcleo nororiente antioqueño.

5. Calendario de Actividades.

Actividad	Mes(es)
Elaboración de Plan de Trabajo	1
Documento análisis PMF	2
Informes de avance del aprovechamiento	1,2,3,4,5,6,7,8,9,10,11
Informes de reuniones y talleres	3, 6, 9
Informe final de consultoría	12

6. Perfil Mínimo Requerido.

Profesional en Ingeniería Forestal, ambiental, agroforestal o carreras afines, con al menos 6 años de experiencia laboral a nivel de aprovechamiento forestal en bosque natural, preferible en la región del nororiente antioqueño en temas relacionados con la ejecución y seguimiento de planes de manejo forestal de impacto reducido, así como en temas de certificación forestal voluntaria.

- Coordinación de las actividades del núcleo en temas forestales y/o de comercio forestal.
- Capacidad para implementar planes de manejo forestal y planes de corta anual.
- Experiencia de trabajo en equipo con grupos multidisciplinarios y multiculturales.

- Habilidades en gestión para la articulación con actores regionales, locales y nacionales, de orden público y privado.
- Capacidad de trabajo en equipo, buenas relaciones interpersonales y capacidad de comunicación asertiva.
- Buenas relaciones de trabajo con personal y entidades públicas y privadas.
- Manejo básico de herramientas informáticas.
- Habilidades orales y escritas excelentes.
- Habilidades en la redacción de informes
- Liderazgo, iniciativa, creatividad, responsabilidad y flexibilidad.
- Experiencia en manejo de personal
- Experiencia laboral certificada.
- Permanente actitud y comportamiento de cordialidad, compostura, respeto y colaboración con todas las personas y organizaciones con quien interactúa.

Idioma de trabajo: El idioma de la consultoría es el español.

TÉRMINOS DE REFERENCIA

Consultoría: Jefatura de núcleo forestal Pacífico sur, en el marco del proyecto de fortalecimiento de la gobernanza forestal en Colombia.

Cargo: Jefe de núcleo pacífico norte (zona de Urabá)

Tiempo estimado de la consultoría: 12 meses

Fecha de inicio*: Enero de 2020 (*Esta fecha está sujeta a modificación en función al inicio del convenio de cooperación técnica con la entidad donante)

1. Antecedentes.

El sector forestal colombiano tiene un gran reto, controlar la pérdida de bosque natural por deforestación y promover el uso sostenible de los bosques.

Considerando la importancia de los bosques para el desarrollo nacional, el Gobierno de Colombia, ha venido promoviendo una serie de iniciativas dirigidas a impulsar la conservación, uso y manejo sostenible de estos ecosistemas, y controlar la deforestación, sin embargo, ha demostrado ser una tarea compleja. Por los múltiples factores sociales, económicos e institucionales que confluyen en esta problemática., gracias a diversos apoyos hoy en día, el país cuenta con mayores capacidades para identificar y abordar las causas directas; de igual manera la firma del Acuerdo de Paz plantea la necesidad de que los bosques sean considerados con una visión que integre la conservación y gestión sostenible en este contexto y la implementación de herramientas para gestión y gobernanza del territorio. Es por esto que la Estrategia Intersectorial de Control a la Deforestación y Gestión de los Bosques – EICDGB, que propende a la reducción de la pérdida del bosque, el fomento de modelos de desarrollo rural, considerando al manejo forestal sostenible como eje central en éstos, en especial de áreas con vocación forestal, resaltando la necesidad de establecer condiciones de seguridad en dichas áreas con alta deforestación. Con las siguientes líneas: i) Gestión sociocultural de los bosques y conciencia pública; ii) Desarrollo de una economía forestal y cierre de la frontera agropecuaria; iii) Gestión transectorial del ordenamiento territorial y los determinantes ambientales; iv) Monitoreo y control permanente y v) Generación y fortalecimiento de capacidades legales, institucionales y financieras.

2. Objetivo.

Coordinar e implementar las actividades en campo del núcleo forestal pacífico norte, que aporten al cumplimiento de las metas generales del proyecto, las cuales van en dirección a la implementación de la Estrategia integral de control a la deforestación y gestión sostenible de los bosques, específicamente en sus líneas de fomento a una economía forestal basada en los bienes y servicios de los bosques, para el desarrollo rural integral, así como el monitoreo de los bosques, control permanente y la implementación en territorio de los lineamientos del programa de forestería comunitaria.

3. Alcance de los Servicios.

Bajo la supervisión del coordinador y en coordinación con el equipo técnico de WWF, el consultor tendrá las siguientes responsabilidades:

Generales:

- Coordinar con la persona encargada de la coordinación general de campo el direccionamiento técnico de las actividades en terreno y la incorporación de los lineamientos diseñados para el núcleo pacífico norte.
- Tener una comunicación permanente con el coordinador de campo del proyecto.
- Velar por el cumplimiento de las actividades plasmadas para el núcleo pacífico norte.
- Apoyar logísticamente el desarrollo de las consultorías, en el marco del proyecto, que se lleven a cabo en el núcleo.
- Coordinación y comunicación permanente con los miembros de las comunidades locales vinculadas al proyecto de manejo forestal en el núcleo pacífico norte.
- Supervisión de las actividades del consultor que se desempeñará como enlace de campo.
- Apoyo logístico a la realización de capacitaciones.
- Comunicación permanente con la autoridad ambiental con jurisdicción en la zona de manejo forestal
- Presencia permanente en la zona en donde se desarrolle la implementación del plan de manejo forestal del núcleo pacífico norte.
- Preparar los informes periódicos de avances de las actividades, así como el informe final de acuerdo a las pautas de la entidad contratante.
- Comunicar de manera frecuente y coordinada al equipo técnico de WWF los principales logros alcanzados y/o dificultades enfrentadas, en caso de que puedan alterar el desarrollo programado de las actividades.

Específicas:

- Implementar instrumentos que permitan promover acciones sostenibles de forestería, y complementar vacíos existentes durante la planificación y desarrollo de los núcleos forestales.
- Apoyar la realización de talleres con instituciones para promover los lineamientos de forestería comunitarios y el manejo forestal comunitario.
- Implementación del plan de manejo forestal desarrollados para el núcleo pacífico norte.
- Implementación de las acciones plasmadas en el plan operativo anual para el núcleo pacífico norte.
- Apoyar el desarrollo de intercambios entre organizaciones, con el apoyo y participación de los técnicos.
- Apoyar las actividades la promoción de productos forestales para el núcleo pacífico norte.

- Apoyar la realización de una rueda de negocios para el Núcleo pacifico norte, la cual favorecerá la promoción de productos forestales de origen legal. •
- Cualquier otra tarea relacionada con el desarrollo del núcleo pacifico norte.

4. Informes o Productos de la Consultoría.

- Documento de análisis y propuesta de cronograma de acciones con base en el PMF, POA y recorridos de campo
- Informes mensuales de reporte de actividades de aprovechamiento forestal, planillas de campo con especies y volúmenes aprovechados, registro fotográfico.
- Reporte de capacitaciones realizadas a las cuadrillas o equipos de campo.
- Reporte de reuniones con la autoridad ambiental competente para verificar el cumplimiento de la normatividad legal durante el desarrollo del aprovechamiento.
- Reportes de la oferta de madera legal proveniente del núcleo forestal pacifico norte.
- Informe de apoyo al desarrollo de un piloto de trazabilidad en el núcleo pacifico norte, para la identificación de un sistema de marcaje viable.
- Reportes de acompañamiento técnico al fortalecimiento técnico y administrativo de las organizaciones comunitarias vinculadas al proyecto en el núcleo pacifico norte.

5. Calendario de Actividades.

Actividad	Mes(es)
Elaboración de Plan de Trabajo	1
Documento análisis PMF	2
Informes de avance del aprovechamiento	1,2,3,4,5,6,7,8,9,10,11
Informes de reuniones y talleres	3, 6, 9
Informe final de consultoría	12

6. Perfil Mínimo Requerido.

Profesional en Ingeniería Forestal, ambiental, agroforestal o carreras afines, con al menos 6 años de experiencia laboral a nivel de aprovechamiento forestal en bosque natural, preferible en la región pacifico en temas relacionados con la ejecución y seguimiento de planes de manejo forestal de impacto reducido, así como en temas de certificación forestal voluntaria.

- Coordinación de las actividades del núcleo en temas forestales y/o de comercio forestal.
- Capacidad para implementar planes de manejo forestal y planes de corta anual.
- Experiencia de trabajo en equipo con grupos multidisciplinarios y multiculturales.
- Habilidades en gestión para la articulación con actores regionales, locales y nacionales, de orden público y privado.

- Capacidad de trabajo en equipo, buenas relaciones interpersonales y capacidad de comunicación asertiva.
- Buenas relaciones de trabajo con personal y entidades públicas y privadas.
- Manejo básico de herramientas informáticas.
- Habilidades orales y escritas excelentes.
- Habilidades en la redacción de informes
- Liderazgo, iniciativa, creatividad, responsabilidad y flexibilidad.
- Experiencia en manejo de personal
- Experiencia laboral certificada.
- Permanente actitud y comportamiento de cordialidad, compostura, respeto y colaboración con todas las personas y organizaciones con quien interactúa.

Idioma de trabajo: El idioma de la consultoría es el español.

TÉRMINOS DE REFERENCIA

Consultoría: Jefatura de núcleo forestal Pacífico sur, en el marco del proyecto de fortalecimiento de la gobernanza forestal en Colombia.

Cargo: Jefe de núcleo pacífico sur

Tiempo estimado de la consultoría: 12 meses

Fecha de inicio*: Enero de 2020 (*Esta fecha está sujeta a modificación en función al inicio del convenio de cooperación técnica con la entidad donante)

1. Antecedentes.

El sector forestal colombiano tiene un gran reto, controlar la pérdida de bosque natural por deforestación y promover el uso sostenible de los bosques.

Considerando la importancia de los bosques para el desarrollo nacional, el Gobierno de Colombia, ha venido promoviendo una serie de iniciativas dirigidas a impulsar la conservación, uso y manejo sostenible de estos ecosistemas, y controlar la deforestación, sin embargo, ha demostrado ser una tarea compleja. Por los múltiples factores sociales, económicos e institucionales que confluyen en esta problemática., gracias a diversos apoyos hoy en día, el país cuenta con mayores capacidades para identificar y abordar las causas directas; de igual manera la firma del Acuerdo de Paz plantea la necesidad de que los bosques sean considerados con una visión que integre la conservación y gestión sostenible en este contexto y la implementación de herramientas para gestión y gobernanza del territorio. Es por esto que la Estrategia Intersectorial de Control a la Deforestación y Gestión de los Bosques – EICDGB, que propende a la reducción de la pérdida del bosque, el fomento de modelos de desarrollo rural, considerando al manejo forestal sostenible como eje central en éstos, en especial de áreas con vocación forestal, resaltando la necesidad de establecer condiciones de seguridad en dichas áreas con alta deforestación. Con las siguientes líneas: i) Gestión sociocultural de los bosques y conciencia pública; ii) Desarrollo de una economía forestal y cierre de la frontera agropecuaria; iii) Gestión transectorial del ordenamiento territorial y los determinantes ambientales; iv) Monitoreo y control permanente y v) Generación y fortalecimiento de capacidades legales, institucionales y financieras.

2. Objetivo.

Coordinar e implementar las actividades en campo del núcleo forestal pacífico sur, que aporten al cumplimiento de las metas generales del proyecto, las cuales van en dirección a la implementación de la Estrategia integral de control a la deforestación y gestión sostenible de los bosques, específicamente en sus líneas de fomento a una economía forestal basada en los bienes y servicios de los bosques, para el desarrollo rural integral, así como el monitoreo de los bosques, control permanente y la implementación en territorio de los lineamientos del programa de forestería comunitaria.

3. Alcance de los Servicios.

Bajo la supervisión del coordinador y en coordinación con el equipo técnico de WWF, el consultor tendrá las siguientes responsabilidades:

Generales:

- Coordinar con la persona encargada de la coordinación general de campo el direccionamiento técnico de las actividades en terreno y la incorporación de los lineamientos diseñados para el núcleo pacífico sur.
- Tener una comunicación permanente con el coordinador de campo del proyecto.
- Velar por el cumplimiento de las actividades plasmadas para el núcleo pacífico sur.
- Apoyar logísticamente el desarrollo de las consultorías, en el marco del proyecto, que se lleven a cabo en el núcleo.
- Coordinación y comunicación permanente con los miembros de las comunidades locales vinculadas al proyecto de manejo forestal en el núcleo pacífico sur
- Supervisión de las actividades del consultor que se desempeñará como enlace de campo.
- Apoyo logístico a la realización de capacitaciones
- Comunicación permanente con la autoridad ambiental con jurisdicción en la zona de manejo forestal.
- Presencia permanente en la zona en donde se desarrolle la implementación del plan de manejo forestal del núcleo pacífico sur.
- Preparar los informes periódicos de avances de las actividades, así como el informe final de acuerdo a las pautas de la entidad contratante.
- Comunicar de manera frecuente y coordinada al equipo técnico de WWF los principales logros alcanzados y/o dificultades enfrentadas, en caso de que puedan alterar el desarrollo programado de las actividades.

Específicas:

- Implementar instrumentos que permitan promover acciones sostenibles de forestería, y complementar vacíos existentes durante la planificación y desarrollo de los núcleos forestales.
- Apoyar la realización de talleres con instituciones para promover los lineamientos de forestería comunitarios y el manejo forestal comunitario.
- Implementación del plan de manejo forestal desarrollados para el núcleo pacífico sur.
- Implementación de las acciones plasmadas en el plan operativo anual para el núcleo pacífico sur.
- Apoyar el desarrollo de intercambios entre organizaciones, con el apoyo y participación de los técnicos.
- Apoyar las actividades la promoción de productos forestales para el núcleo pacífico sur.

- Apoyar la realización de una rueda de negocios para el Núcleo pacifico sur, la cual favorecerá la promoción de productos forestales de origen legal.
- Cualquier otra tarea relacionada con el desarrollo del núcleo pacifico sur.

4. Informes o Productos de la Consultoría.

- Documento de análisis y propuesta de cronograma de acciones con base en el PMF, POA y recorridos de campo
- Informes mensuales de reporte de actividades de aprovechamiento forestal, planillas de campo con especies y volúmenes aprovechados, registro fotográfico.
- Reporte de capacitaciones realizadas a las cuadrillas o equipos de campo.
- Reporte de reuniones con la autoridad ambiental competente para verificar el cumplimiento de la normatividad legal durante el desarrollo del aprovechamiento.
- Reportes de la oferta de madera legal proveniente del núcleo forestal pacifico sur.
- Informe de apoyo al desarrollo de un piloto de trazabilidad en el núcleo pacifico sur, para la identificación de un sistema de marcaje viable.
- Reportes de acompañamiento técnico al fortalecimiento técnico y administrativo de las organizaciones comunitarias vinculadas al proyecto en el núcleo pacifico sur.

5. Calendario de Actividades.

Actividad	Mes(es)
Elaboración de Plan de Trabajo	1
Documento análisis PMF	2
Informes de avance del aprovechamiento	1,2,3,4,5,6,7,8,9,10,11
Informes de reuniones y talleres	3, 6, 9
Informe final de consultoría	12

6. Perfil Mínimo Requerido.

Profesional en Ingeniería Forestal, ambiental, agroforestal o carreras afines, con al menos 6 años de experiencia laboral a nivel de aprovechamiento forestal en bosque natural, preferible en la región pacifico en temas relacionados con la ejecución y seguimiento de planes de manejo forestal de impacto reducido, así como en temas de certificación forestal voluntaria.

- Coordinación de las actividades del núcleo en temas forestales y/o de comercio forestal.
- Capacidad para implementar planes de manejo forestal y planes de corta anual.
- Experiencia de trabajo en equipo con grupos multidisciplinarios y multiculturales.
- Habilidades en gestión para la articulación con actores regionales, locales y nacionales, de orden público y privado.

- Capacidad de trabajo en equipo, buenas relaciones interpersonales y capacidad de comunicación asertiva.
- Buenas relaciones de trabajo con personal y entidades públicas y privadas.
- Manejo básico de herramientas informáticas.
- Habilidades orales y escritas excelentes.
- Habilidades en la redacción de informes
- Liderazgo, iniciativa, creatividad, responsabilidad y flexibilidad.
- Experiencia en manejo de personal
- Experiencia laboral certificada.
- Permanente actitud y comportamiento de cordialidad, compostura, respeto y colaboración con todas las personas y organizaciones con quien interactúa.

Idioma de trabajo: El idioma de la consultoría es el español.

TÉRMINOS DE REFERENCIA

Consultoría: Jefatura de núcleo forestal Pacifico sur, en el marco del proyecto de fortalecimiento de la gobernanza forestal en Colombia.

Cargo: Jefe de núcleo Santander (zona Carare – Opón)

Tiempo estimado de la consultoría: 12 meses

Fecha de inicio*: Enero de 2020 (*Esta fecha está sujeta a modificación en función al inicio del convenio de cooperación técnica con la entidad donante)

1. Antecedentes.

El sector forestal colombiano tiene un gran reto, controlar la pérdida de bosque natural por deforestación y promover el uso sostenible de los bosques.

Considerando la importancia de los bosques para el desarrollo nacional, el Gobierno de Colombia, ha venido promoviendo una serie de iniciativas dirigidas a impulsar la conservación, uso y manejo sostenible de estos ecosistemas, y controlar la deforestación, sin embargo, ha demostrado ser una tarea compleja. Por los múltiples factores sociales, económicos e institucionales que confluyen en esta problemática., gracias a diversos apoyos hoy en día, el país cuenta con mayores capacidades para identificar y abordar las causas directas; de igual manera la firma del Acuerdo de Paz plantea la necesidad de que los bosques sean considerados con una visión que integre la conservación y gestión sostenible en este contexto y la implementación de herramientas para gestión y gobernanza del territorio. Es por esto que la Estrategia Intersectorial de Control a la Deforestación y Gestión de los Bosques – EICDGB, que propende a la reducción de la pérdida del bosque, el fomento de modelos de desarrollo rural, considerando al manejo forestal sostenible como eje central en éstos, en especial de áreas con vocación forestal, resaltando la necesidad de establecer condiciones de seguridad en dichas áreas con alta deforestación. Con las siguientes líneas: i) Gestión sociocultural de los bosques y conciencia pública; ii) Desarrollo de una economía forestal y cierre de la frontera agropecuaria; iii) Gestión transectorial del ordenamiento territorial y los determinantes ambientales; iv) Monitoreo y control permanente y v) Generación y fortalecimiento de capacidades legales, institucionales y financieras.

2. Objetivo.

Coordinar e implementar las actividades en campo del núcleo forestal Santander, que aporten al cumplimiento de las metas generales del proyecto, las cuales van en dirección a la implementación de la Estrategia integral de control a la deforestación y gestión sostenible de los bosques, específicamente en sus líneas de fomento a una economía forestal basada en los bienes y servicios de los bosques, para el desarrollo rural integral, así como el monitoreo de los bosques, control permanente y la implementación en territorio de los lineamientos del programa de forestería comunitaria.

3. Alcance de los Servicios.

Bajo la supervisión del coordinador y en coordinación con el equipo técnico de WWF, el consultor tendrá las siguientes responsabilidades:

Generales:

- Coordinar con la persona encargada de la coordinación general de campo el direccionamiento técnico de las actividades en terreno y la incorporación de los lineamientos diseñados para el núcleo Santander.
- Tener una comunicación permanente con el coordinador de campo del proyecto.
- Velar por el cumplimiento de las actividades plasmadas para el núcleo Santander.
- Apoyar logísticamente el desarrollo de las consultorías, en el marco del proyecto, que se lleven a cabo en el núcleo.
- Coordinación y comunicación permanente con los miembros de las comunidades locales vinculadas al proyecto de manejo forestal en el núcleo Santander.
- Supervisión de las actividades del consultor que se desempeñará como enlace de campo.
- Apoyo logístico a la realización de capacitaciones
- Comunicación permanente con la autoridad ambiental con jurisdicción en la zona de manejo forestal.
- Presencia permanente en la zona en donde se desarrolle la implementación del plan de manejo forestal del núcleo Santander.
- Preparar los informes periódicos de avances de las actividades, así como el informe final de acuerdo a las pautas de la entidad contratante.
- Comunicar de manera frecuente y coordinada al equipo técnico de WWF los principales logros alcanzados y/o dificultades enfrentadas, en caso de que puedan alterar el desarrollo programado de las actividades.

Específicas:

- Implementar instrumentos que permitan promover acciones sostenibles de forestería, y complementar vacíos existentes durante la planificación y desarrollo de los núcleos forestales.
- Apoyar la realización de talleres con instituciones para promover los lineamientos de forestería comunitarios y el manejo forestal comunitario.
- Implementación del plan de manejo forestal desarrollados para el núcleo Santander.
- Implementación de las acciones plasmadas en el plan operativo anual para el núcleo Santander.
- Apoyar el desarrollo de intercambios entre organizaciones, con el apoyo y participación de los técnicos.
- Apoyar las actividades la promoción de productos forestales para el Santander.
- Apoyar la realización de una rueda de negocios para el Núcleo Santander, la cual favorecerá la promoción de productos forestales de origen legal.
- Cualquier otra tarea relacionada con el desarrollo del núcleo Santander.

4. Informes o Productos de la Consultoría.

- Documento de análisis y propuesta de cronograma de acciones con base en el PMF, POA y recorridos de campo
- Informes mensuales de reporte de actividades de aprovechamiento forestal, planillas de campo con especies y volúmenes aprovechados, registro fotográfico.
- Reporte de capacitaciones realizadas a las cuadrillas o equipos de campo.
- Reporte de reuniones con la autoridad ambiental competente para verificar el cumplimiento de la normatividad legal durante el desarrollo del aprovechamiento.
- Reportes de la oferta de madera legal proveniente del núcleo forestal Santander.
- Informe de apoyo al desarrollo de un piloto de trazabilidad en el núcleo Santander, para la identificación de un sistema de marcaje viable.
- Reportes de acompañamiento técnico al fortalecimiento técnico y administrativo de las organizaciones comunitarias vinculadas al proyecto en el núcleo Santander.

5. Calendario de Actividades.

Actividad	Mes(es)
Elaboración de Plan de Trabajo	1
Documento análisis PMF	2
Informes de avance del aprovechamiento	1,2,3,4,5,6,7,8,9,10,11
Informes de reuniones y talleres	3, 6, 9
Informe final de consultoría	12

6. Perfil Mínimo Requerido.

Profesional en Ingeniería Forestal, ambiental, agroforestal o carreras afines, con al menos 6 años de experiencia laboral a nivel de aprovechamiento forestal en bosque natural, preferible en el noroccidente colombiano, en temas relacionados con la ejecución y seguimiento de planes de manejo forestal de impacto reducido, así como en temas de certificación forestal voluntaria.

- Coordinación de las actividades del núcleo en temas forestales y/o de comercio forestal.
- Capacidad para implementar planes de manejo forestal y planes de corta anual.
- Experiencia de trabajo en equipo con grupos multidisciplinarios y multiculturales.
- Habilidades en gestión para la articulación con actores regionales, locales y nacionales, de orden público y privado.
- Capacidad de trabajo en equipo, buenas relaciones interpersonales y capacidad de comunicación asertiva.
- Buenas relaciones de trabajo con personal y entidades públicas y privadas.

- Manejo básico de herramientas informáticas.
- Habilidades orales y escritas excelentes.
- Habilidades en la redacción de informes
- Liderazgo, iniciativa, creatividad, responsabilidad y flexibilidad.
- Experiencia en manejo de personal
- Experiencia laboral certificada.
- Permanente actitud y comportamiento de cordialidad, compostura, respeto y colaboración con todas las personas y organizaciones con quien interactúa.

Idioma de trabajo: El idioma de la consultoría es el español.

TÉRMINOS DE REFERENCIA

Consultoría: Consultoría en Capacitación a productores en Extracción de Impacto Reducido en Bosque natural.

Tiempo estimado de la consultoría: 6 meses

Fecha de inicio*: 1 de febrero de 2020 (*Esta fecha está sujeta a modificación en función al inicio del convenio de cooperación técnica con la entidad donante)

1. Antecedentes.

Considerando la importancia de los bosques para el desarrollo nacional, el Gobierno de Colombia, ha venido promoviendo una serie de iniciativas dirigidas a impulsar la conservación, uso y manejo sostenible de estos ecosistemas, y controlar la deforestación, sin embargo, ha demostrado ser una tarea compleja. Por los múltiples factores sociales, económicos e institucionales que confluyen en esta problemática., gracias a diversos apoyos hoy en día, el país cuenta con mayores capacidades para identificar y abordar las causas directas; de igual manera la firma del Acuerdo de Paz plantea la necesidad de que los bosques sean considerados con una visión que integre la conservación y gestión sostenible en este contexto y la implementación de herramientas para gestión y gobernanza del territorio. Es por esto que la Estrategia Intersectorial de Control a la Deforestación y Gestión de los Bosques – EICDGB, que propende a la reducción de la pérdida del bosque, el fomento de modelos de desarrollo rural, considerando al manejo forestal sostenible como eje central en éstos, en especial de áreas con vocación forestal, resaltando la necesidad de establecer condiciones de seguridad en dichas áreas con alta deforestación. Con las siguientes líneas: i) Gestión sociocultural de los bosques y conciencia pública; ii) Desarrollo de una economía forestal y cierre de la frontera agropecuaria; iii) Gestión transectorial del ordenamiento territorial y los determinantes ambientales; iv) Monitoreo y control permanente y v) Generación y fortalecimiento de capacidades legales, institucionales y financieras.

2. Objetivo.

Fortalecimiento de capacidades en Aprovechamiento de Impacto Reducido (AIR) y brindar directrices objetivas para mejorar la calidad de: vías de acceso, campamentos, actividades de tumba, apeo y arrastre, así como la identificación de los principales cuellos de botella que puedan estar limitando la productividad de la actividad.

3. Alcance de los Servicios.

Fortalecimiento de capacidades al personal operativo de los núcleos forestales en temas relacionados con:

- Inventario de precosecha y mapeo de árboles.
- Planificación de caminos y vías de arrastre antes de la cosecha.
- Proyección de corte antes de la cosecha.
- Tala dirigida.

- Corte de tocones a ras del suelo.
- Eficiente Trozado
- Construcción de caminos y vías de arrastre de nichos óptimos.
- Transporte de trozas por vías de arrastre planificado.
- Construcción de patio de acopio de tamaño adecuado.
- Minimización del impacto a la vegetación.

Adicionalmente se propone realizar las siguientes acciones en los núcleos forestales:

- Revisar en el campo, el diseño de vías de acceso forestal.
- Revisar en el campo, las operaciones de tumba, arrastre y aserrío y hacer las recomendaciones necesarias para su mejoramiento
- Brindar capacitación y entrenamiento a los operadores en campo, demostrando las técnicas para mejorar sus operaciones, y con ello cumplir con las exigencias requeridas por la empresa de certificación.
- Proponer un manual modelo de operaciones de campo para cada uno de los núcleos visitados

4. Informes o Productos de la Consultoría.

- Informe de capacitación a operarios en tumba dirigida, construcción de campamentos, caminos, arrastre y aserrío en los 4 núcleos forestales.
- Informe de evaluación e identificación de cuellos de botella en AIR
- Propuesta de manuales de operaciones en bosque para los 4 núcleos que incluya lineamientos para la implementación de un aprovechamiento de impacto reducido.

5. Calendario de Actividades.

Actividad	Mes
Preparación de material para capacitación desarrollo de capacitaciones en las 4 operaciones	1, 2, 3
Evaluación de cuellos de botella en AIR en las operaciones forestales en los 4 núcleos	1, 2, 3
Elaboración de reportes y manuales de operaciones en bosque	4, 5

6. Perfil Mínimo Requerido.

a) Calificación y experiencia

- Ingeniero Forestal o carreras afines.
- Por lo menos tres (3) años de experiencia en campo en la aplicación sistemas de aprovechamiento forestal maderable con técnicas de impacto reducido.

b) Conocimientos Específicos

- Manejo forestal maderable y/o no maderable en la región amazónica.
- Técnicas de aprovechamiento de impacto reducido.
- Normatividad forestal colombiana

- Microsoft Office
- Arc View GIS 3.2

c) Aptitudes y habilidades:

- Personalidad cooperativa y extrovertida.
- Trato personalizado con las organizaciones/comunidades asistidas.
- Reconocimiento, sensibilidad y respeto a distintas culturas y grupos étnicos

d) Idiomas o lenguas:

Español (nativo)

TÉRMINOS DE REFERENCIA

Consultoría: Capacitación a productores forestales en la Optimización de la industria forestal en los núcleos de Nororiente Antioqueño, Pacífico Norte, Pacífico Sur y Santander

Tiempo estimado de la consultoría: 9 meses

Fecha de inicio*: 2 de Enero de 2020 (*Esta fecha está sujeta a modificación en función al inicio del convenio de cooperación técnica con la entidad donante)

1. Antecedentes.

Considerando la importancia de los bosques para el desarrollo nacional, el Gobierno de Colombia, ha venido promoviendo una serie de iniciativas dirigidas a impulsar la conservación, uso y manejo sostenible de estos ecosistemas, y controlar la deforestación, sin embargo, ha demostrado ser una tarea compleja. Por los múltiples factores sociales, económicos e institucionales que confluyen en esta problemática., gracias a diversos apoyos hoy en día, el país cuenta con mayores capacidades para identificar y abordar las causas directas; de igual manera la firma del Acuerdo de Paz plantea la necesidad de que los bosques sean considerados con una visión que integre la conservación y gestión sostenible en este contexto y la implementación de herramientas para gestión y gobernanza del territorio. Es por esto que la Estrategia Intersectorial de Control a la Deforestación y Gestión de los Bosques – EICDGB, que propende a la reducción de la pérdida del bosque, el fomento de modelos de desarrollo rural, considerando al manejo forestal sostenible como eje central en éstos, en especial de áreas con vocación forestal, resaltando la necesidad de establecer condiciones de seguridad en dichas áreas con alta deforestación. Con las siguientes líneas: i) Gestión sociocultural de los bosques y conciencia pública; ii) Desarrollo de una economía forestal y cierre de la frontera agropecuaria; iii) Gestión transectorial del ordenamiento territorial y los determinantes ambientales; iv) Monitoreo y control permanente y v) Generación y fortalecimiento de capacidades legales, institucionales y financieras.

2. Objetivos.

Realizar el inventario estadístico, censo forestal y elaborar 4 Planes de Manejo Forestal y 4 Planes de Corta Anual al interior de las áreas seleccionadas dentro de los núcleos de los departamentos del Nororiente antioqueño, Pacífico Norte, Pacífico Sur y Santander.

3. Alcance de los Servicios.

Bajo la supervisión general de WWF, y en coordinación con el equipo técnico de la Dirección de Bosques, Biodiversidad y Servicios Ecosistémicos - MADS, el consultor tendrá las siguientes responsabilidades:

- Capacitar personal de los 4 núcleos forestales establecidos, en temas de optimización de la producción y manejo de desperdicios en el procesamiento en Industrias Forestales.
- Coordinar con el equipo técnico de WWF y del MADS los contenidos temáticos de las capacitaciones a realizar.
- Realizar una Evaluación y diagnóstico preliminar de industrias de los núcleos.
- Determinar en un proceso de análisis de industrias, cómo afecta la productividad y rendimiento y por tanto la economía de las industrias forestales de la región.
- Elaboración de informe de resultados del proceso de capacitación.

- Comunicar de manera frecuente y coordinada al equipo técnico de WWF los principales logros alcanzados y/o dificultades enfrentadas, en caso de que puedan alterar el desarrollo programado de las actividades contratadas.

4. Informes o Productos de la Consultoría.

- Plan de trabajo de la consultoría.
- Documento preliminar que recoja los resultados de la evaluación y diagnóstico de industrias de los núcleos
- 2 informes de avance. El primero al primer tercio de tiempo de la consultoría, el siguiente al finalizar el segundo tercio de la consultoría.
- Informe final de finalización de la consultoría
- Listados de asistencia, registro fotográfico
- 4 talleres de capacitación realizados, uno por cada núcleo forestal

5. Calendario de Actividades.

Actividad	Mes(es)
Elaboración de Plan de Trabajo	1
Resultados de la evaluación y diagnóstico de industrias de los núcleos	2
Informe de avance	3 y 6
Informe final de consultoría	9
4 talleres de capacitación realizados	9
Listados de asistencia – Registros fotográficos	9

6. Perfil Mínimo Requerido.

a) Calificación y experiencia

Equipo de trabajo compuesto por:

- Ingeniero Forestal, Ingeniero industrial o carreras afines, con al menos 5 años de experiencia en aspectos de transformación de maderas, líneas de producción de productos forestales.

b) Conocimientos Específicos

- Maquinaria de transformación forestal
- Centros de transformación
- Organización y optimización de líneas de producción
- Manejo de desperdicios de la industria forestal
- Microsoft Office

c) Aptitudes y habilidades:

- Reconocimiento, sensibilidad y respeto a distintas culturas y grupos étnicos
- Capacidad de trabajo en equipo, buenas relaciones interpersonales y capacidad de comunicación asertiva.
- Permanente actitud y comportamiento de cordialidad, compostura, respeto y colaboración con todas las personas y organizaciones con quien interactúa.
- Experiencia demostrada en la redacción de informes y publicaciones en general.

d) Idiomas o lenguas:
Español (nativo)

TÉRMINOS DE REFERENCIA

Consultoría: Consultoría para la Actualización e implementación de Instrumentos de reconocimiento a la legalidad de madera enfocado al bosque natural (identificación de los mecanismos de marcaje).

Tiempo estimado de la consultoría: 6 meses

Fecha de inicio*: 1 de febrero de 2020 (*Esta fecha está sujeta a modificación en función al inicio del convenio de cooperación técnica con la entidad donante)

1. Antecedentes.

Considerando la importancia de los bosques para el desarrollo nacional, el Gobierno de Colombia, ha venido promoviendo una serie de iniciativas dirigidas a impulsar la conservación, uso y manejo sostenible de estos ecosistemas, y controlar la deforestación, sin embargo, ha demostrado ser una tarea compleja. Por los múltiples factores sociales, económicos e institucionales que confluyen en esta problemática., gracias a diversos apoyos hoy en día, el país cuenta con mayores capacidades para identificar y abordar las causas directas; de igual manera la firma del Acuerdo de Paz plantea la necesidad de que los bosques sean considerados con una visión que integre la conservación y gestión sostenible en este contexto y la implementación de herramientas para gestión y gobernanza del territorio. Es por esto que la Estrategia Intersectorial de Control a la Deforestación y Gestión de los Bosques – EICDGB, que propende a la reducción de la pérdida del bosque, el fomento de modelos de desarrollo rural, considerando al manejo forestal sostenible como eje central en éstos, en especial de áreas con vocación forestal, resaltando la necesidad de establecer condiciones de seguridad en dichas áreas con alta deforestación. Con las siguientes líneas: i) Gestión sociocultural de los bosques y conciencia pública; ii) Desarrollo de una economía forestal y cierre de la frontera agropecuaria; iii) Gestión transectorial del ordenamiento territorial y los determinantes ambientales; iv) Monitoreo y control permanente y v) Generación y fortalecimiento de capacidades legales, institucionales y financieras.

2. Objetivo.

Elaborar un diagnóstico y una propuesta participativa del sistema operativo de la tala ilegal y evaluación de los mecanismos de control y capacidades existentes de control forestal y trazabilidad en los núcleos forestales vinculados al proyecto.

3. Alcance de los Servicios.

- Identificar las falencias en los sistemas de trazabilidad de madera y la identificación de soluciones donde se combinan acciones de control y participación social, fortalecimiento de capacidades institucionales y transparencia.
- Evaluación de los mecanismos de control y trazabilidad de la cadena de custodia para el control forestal en la zona de trabajo: roles institucionales y

capacidades, documentación involucrada, antecedentes de esfuerzos de control en la zona, limitaciones y necesidades de las autoridades para ejercer un control efectivo, coordinación con otras instancias como FF.MM., fiscalía, judicial, DIAN, etc.

- Diseñar e implementar una estrategia de capacitación de actores en la adopción de mecanismos de control forestal y trazabilidad de la madera en las zonas del proyecto, y de esta manera facilitar la mejora de la gobernanza forestal bajo términos de transparencia, legalidad y plena participación de todos los actores públicos y privados vinculados al sector forestal a nivel local y nacional.
- Implementación de pilotos de trazabilidad de madera en las 4 operaciones forestales vinculadas al proyecto, probando al menos 3 sistemas de marcaje de árboles (ej. QR, código de barras).
- Elaborar una propuesta para la actualización del sistema de reconocimiento a la legalidad teniendo en cuenta la evaluación de los mecanismos de control y vigilancia y la trazabilidad, así como los pilotos en campo.

4. Informes o Productos de la Consultoría.

- Plan de trabajo y metodología para la elaboración del diagnóstico de la tala ilegal y una evaluación de los mecanismos de control forestal y trazabilidad en el corregimiento de Tarapacá, Departamento de Amazonas
- Diagnóstico de la tala ilegal y evaluación de los mecanismos de control forestal y trazabilidad de la madera en el contexto de los 4 núcleos forestales vinculados al proyecto, que permita trazar una línea de base para el establecimiento de la propuesta de mejoramiento del sistema de reconocimiento a la legalidad.
- Propuesta de actualización en el sistema de reconocimiento a la legalidad a través de mecanismos de control forestal y trazabilidad de la madera.

5. Calendario de Actividades.

Actividad	Mes
Elaboración plan de trabajo	1
Identificación de falencias de los sistemas de trazabilidad	1, 2
Evaluación de los sistemas de control y vigilancia.	2
Capacitación de actores.	3,4
Pilotos de trazabilidad y sistemas de marcaje en campo.	5,6
Elaboración de propuesta de actualización en el sistema de reconocimiento a la legalidad.	6

6. Perfil Mínimo Requerido.

Conocimientos:

a) Calificación y experiencia

- Ingeniero Forestal con extenso conocimiento del tema de tala ilegal y mecanismos de control y vigilancia y trazabilidad de madera en Colombia

b) Conocimientos Específicos

- Conocimientos en temas relacionados a tala ilegal control y vigilancia y trazabilidad de madera en Colombia
- Conocimientos de funcionamiento del sector público relacionado a la actividad forestal
- Conocer la realidad de las zonas que son materia del estudio
- Normatividad forestal colombiana
- Microsoft Office

c) Aptitudes y habilidades

- Discreción y sigilo para manejar información sobre una actividad ilegal.
- Capacidad de relacionarse con diferente actores estatales y privados en temas forestales.
- Reconocimiento, sensibilidad y respeto a distintas culturas y grupos étnicos

TÉRMINOS DE REFERENCIA

Consultoría: Elaboración de 4 Planes de Manejo Forestal (UCA 1: 900 ha) en Núcleo Nororienté antioqueño, Pacífico Norte, Pacífico Sur y Santander

Tiempo estimado de la consultoría: 11 meses

Fecha de inicio*: 1 de junio de 2019 (*Esta fecha está sujeta a modificación en función al inicio del convenio de cooperación técnica con la entidad donante)

1. Antecedentes.

Considerando la importancia de los bosques para el desarrollo nacional, el Gobierno de Colombia, ha venido promoviendo una serie de iniciativas dirigidas a impulsar la conservación, uso y manejo sostenible de estos ecosistemas, y controlar la deforestación, sin embargo, ha demostrado ser una tarea compleja. Por los múltiples factores sociales, económicos e institucionales que confluyen en esta problemática., gracias a diversos apoyos hoy en día, el país cuenta con mayores capacidades para identificar y abordar las causas directas; de igual manera la firma del Acuerdo de Paz plantea la necesidad de que los bosques sean considerados con una visión que integre la conservación y gestión sostenible en este contexto y la implementación de herramientas para gestión y gobernanza del territorio. Es por esto que la Estrategia Intersectorial de Control a la Deforestación y Gestión de los Bosques – EICDGB, que propende a la reducción de la pérdida del bosque, el fomento de modelos de desarrollo rural, considerando al manejo forestal sostenible como eje central en éstos, en especial de áreas con vocación forestal, resaltando la necesidad de establecer condiciones de seguridad en dichas áreas con alta deforestación. Con las siguientes líneas: i) Gestión sociocultural de los bosques y conciencia pública; ii) Desarrollo de una economía forestal y cierre de la frontera agropecuaria; iii) Gestión transectorial del ordenamiento territorial y los determinantes ambientales; iv) Monitoreo y control permanente y v) Generación y fortalecimiento de capacidades legales, institucionales y financieras.

2. Objetivos.

Realizar el inventario estadístico, censo forestal y elaborar 4 Planes de Manejo Forestal y 4 Planes de Corta Anual al interior de las áreas seleccionadas dentro de los núcleos de los departamentos del Nororienté antioqueño, Pacífico Norte, Pacífico Sur y Santander.

3. Alcance de los Servicios.

- El contenido de los planes de manejo forestal se elaborará de acuerdo a los requisitos del Decreto 1791 de 1996 y los términos de referencia establecidos por las corporaciones autónomas dentro de las jurisdicciones de los núcleos, utilizando información primaria y secundaria.
- Para la realización de los inventarios estadísticos y censos comerciales, se elaborarán los diseños, así como las planillas de campo para acopiar la información y posterior procesamiento.
- El muestreo del inventario se deberá realizar en cumplimiento del artículo 10 del decreto 1791 de 1996 “Régimen de aprovechamiento forestal”, el cual especifica que la intensidad de muestreo deberá ser calculada con un error máximo del 15% y una probabilidad 95%. Se estima un total de 30 hectáreas, en parcelas distribuidas aleatoriamente en toda el área.
- El área del censo deberá ser realizada en las áreas determinadas por el proyecto hectáreas.
- Las brigadas de campo serán acompañadas por personas de la comunidad beneficiaria, las cuales serán capacitadas y entrenadas previamente a la realización de los trabajos de campo.

- Previo al inicio de los trabajos de campo se realizará un taller o talleres (en cada zona) para socializar el alcance del Plan de Manejo, las actividades a realizar, la metodología y las responsabilidades de los integrantes de las brigadas.
- Las parcelas establecidas para el inventario estadístico y el censo forestal, serán georeferenciadas y demarcadas en el campo, de tal manera que permita su identificación para fines de revisión y actividades de aprovechamiento forestal.
- Todos los árboles objeto del censo serán numerados con pintura vistosa o una placa¹ colocada en la base del árbol para su posterior identificación, revisión y actividades de aprovechamiento y trazabilidad de la madera.
- Con la finalidad de conocer las características topográficas específicas del área a manejar, se debe realizar un levantamiento topográfico, midiendo distancias, pendientes y azimut sobre toda la pica abierta, estableciendo estaciones o puntos cada vez que cambie la inclinación del terreno, teniendo el cuidado de realizar los amarres respectivos. Basado en esta información, se elaborarán mapas de curvas de nivel necesarias junto al mapa de ubicación de los árboles para la planificación de caminos y puntos de desembosque como soporte del aprovechamiento de impacto reducido.
- La toma de la información en el campo de los árboles se efectuará haciendo barridos de las áreas delimitadas por las picas, en las que se registraran las variables dasométricas a partir de 40 centímetros de Diámetro a la Altura del Pecho (DAP)² de las especies a aprovechar, altura comercial y altura total, Con esta metodología cada uno de los individuos mayores a 40 centímetros de DAP se referencian con coordenadas XY o coordenadas UTM respecto las estacas del reticulado del diseño de inventario, permitiendo así la elaboración de mapas de ubicación de especies comerciales para la planificación del aprovechamiento.
- Concluida la fase de campo se procederá con el procesamiento de información y la elaboración del contenido de los Planes de Manejo Forestal y Planes de Corta Anual, incluyendo los anexos, los cuales se tendrán en formato impreso y digital.
- Concluido el estudio se socializará con las partes de interés.

4. Informes o Productos de la Consultoría.

- Un plan de trabajo a los 10 días de iniciado el contrato.
- Planillas de campo para el acopio de la información del inventario estadístico y del censo forestal a los 10 días de iniciado el contrato.
- Planillas de campo diligenciadas del inventario estadístico y del censo forestal, al sexto mes de trabajo;
- Avance de los planes de manejo forestal al octavo mes de trabajo;
- Planes de Manejo Forestal en formato impreso y digital de acuerdo a los requisitos del Decreto 1791 de 1996 y la normativa de sendas corporaciones autónomas.
- Plan de Manejo Forestal aprobado por la autoridad correspondiente, al décimo mes de trabajo.

5. Calendario de Actividades.

Actividad	Mes(es)
Elaboración de Plan de Trabajo	1

¹ El tipo de placa a utilizar será determinado por el proyecto

² O dependiendo de lo establecido en las regulaciones de la autoridad ambiental competente (corporaciones autónomas)

Elaboración de planillas para acopio de información de inventarios y censos	1
Desarrollo de inventarios y censos comerciales	2, 3, 4, 5, 6
Desarrollo de planes de manejo y planes de aprovechamiento	6, 7
Socialización de planes de manejo y levantamiento de observaciones	7
Plan de manejo aprobado por la autoridad ambiental	11

6. Perfil Mínimo Requerido.

a) Calificación y experiencia

Equipo de trabajo compuesto por:

- (1) Ingeniero Forestal con tarjeta profesional.
- (2) Biólogos para la identificación de especies.
- (4) Tecnólogos Forestales
- Por lo menos 3 años de experiencia en manejo forestal maderable y/o no maderable.

b) Conocimientos Específicos

- Manejo Forestal
- Planificación de inventarios exploratorios y censos comerciales
- Planificación del aprovechamiento forestal
- Normatividad forestal colombiana
- Procesamiento de datos, elaboración de Planes de manejo y planes de aprovechamiento.
- Microsoft Office
- Arc View GIS 3.2

c) Aptitudes y habilidades:

- Habilidad para la resolución de conflictos
- Trato personalizado con las organizaciones/comunidades asistidas
- Reconocimiento, sensibilidad y respeto a distintas culturas y grupos étnicos

d) Idiomas o lenguas:

Español (nativo)

TÉRMINOS DE REFERENCIA

Consultoría: Estructurar modelos de negocios forestales, que apoyan al desarrollo de los núcleos forestales que incluya los esquemas de reconocimiento a la legalidad forestal.

Tiempo estimado de la consultoría: 6 meses

Fecha de inicio*: 3 de febrero de 2020 (*Esta fecha está sujeta a modificación en función al inicio del convenio de cooperación técnica con la entidad donante)

1. Antecedentes.

Considerando la importancia de los bosques para el desarrollo nacional, el Gobierno de Colombia, ha venido promoviendo una serie de iniciativas dirigidas a impulsar la conservación, uso y manejo sostenible de estos ecosistemas, y controlar la deforestación, sin embargo, ha demostrado ser una tarea compleja. Por los múltiples factores sociales, económicos e institucionales que confluyen en esta problemática., gracias a diversos apoyos hoy en día, el país cuenta con mayores capacidades para identificar y abordar las causas directas; de igual manera la firma del Acuerdo de Paz plantea la necesidad de que los bosques sean considerados con una visión que integre la conservación y gestión sostenible en este contexto y la implementación de herramientas para gestión y gobernanza del territorio. Es por esto que la Estrategia Intersectorial de Control a la Deforestación y Gestión de los Bosques – EICDGB, que propende a la reducción de la pérdida del bosque, el fomento de modelos de desarrollo rural, considerando al manejo forestal sostenible como eje central en éstos, en especial de áreas con vocación forestal, resaltando la necesidad de establecer condiciones de seguridad en dichas áreas con alta deforestación. Con las siguientes líneas: i) Gestión sociocultural de los bosques y conciencia pública; ii) Desarrollo de una economía forestal y cierre de la frontera agropecuaria; iii) Gestión transectorial del ordenamiento territorial y los determinantes ambientales; iv) Monitoreo y control permanente y v) Generación y fortalecimiento de capacidades legales, institucionales y financieras.

2. Objetivo.

Contar con lineamientos para la planificación empresarial en los 4 núcleos en el marco de sus actividades de manejo forestal, transformación y comercialización mediante la formulación de una propuesta de Plan de Negocio a fin de contribuir a la consolidación del manejo forestal sostenible.

3. Alcance de los Servicios.

- Revisión de información de la operación forestal; incluyendo documentos de gestión forestal (Planes de Manejo, Planes de Aprovechamiento etc), registros de costos, estadísticas de producción (anteriores al proyecto) y ventas (según resumen histórico) entre otros.
- Levantamiento de costos (\$/ m³r) por actividad de las siguientes actividades:
Extracción:
 - Tala

- Construcción de caminos
- Construcción de patios de acopio
- Arrastre

Transformación primaria:

- Aserrío y recuperación (aserradero portátil o motoserrado)

Comercialización:

- Transporte a las principales ciudades

Asimismo, la recopilación de información acerca de otros costos que se incluyen en la estructura tales como gastos administrativos y del manejo forestal en sí (Censos, tratamientos silviculturales, instalación y evaluación de parcelas permanentes de monitoreo, trazabilidad, entre otros) y pagos por derecho de aprovechamiento.

- Elaboración de una propuesta de plan de negocios en base al siguiente esquema:
 - Resumen ejecutivo
 - Idea de negocio
 - Mercado potencial
 - Competencia
 - Principales riesgos y estrategias de salida
 - Equipo directivo y organización
 - Estado de desarrollo y plan de implantación
 - Alianzas estratégicas
 - Estrategia para el mercadeo, comercialización y ventas
 - Modelo de negocio y plan financiero

4. Informes o Productos de la Consultoría.

- Informe del levantamiento de costos por actividad en aprovechamiento, transformación y comercialización.
- Propuesta de un plan de negocio para cada operación forestal dentro de los núcleos forestales del proyecto. Determinación de costos, precios, rentabilidad, productividad, entre otros.
- Presentación de los resultados de la elaboración del plan ante las partes de interés.

5. Calendario de Actividades.

Actividad	Mes
Elaboración plan de trabajo	1
Revisión de documentos, entrevistas, etc.	2
Evaluación de las actividades en campo para obtener los costos de la actividad forestal.	2,3
Elaboración de 4 planes de negocios	3,4,5,6
Presentación de planes de negocios	6

6. Perfil Mínimo Requerido.

Se espera contar con un(a) profesional que cumpla con los siguientes requisitos:

- Profesional especializado en economía, finanzas, ingeniería industrial, administración de empresas con experiencia laboral mínima de 5 años.
- Conocimiento de procesos de manejo y cadena de valor forestal.
- Experiencia en recolección y análisis de información primaria y secundaria.
- Experiencia en la elaboración de planes de negocios relacionados con la industria forestal o negocios agroindustriales.
- Conocimiento en metodologías participativas con diferentes actores.
- Capacidad de actuar con integridad y honestidad en las relaciones con los principales interesados
- Excelentes habilidades de comunicación, síntesis y redacción y capacidad para generar productos de alta calidad, concretos, relevantes, fácilmente legibles y en línea con los resultados esperados.

PLAN DE ADQUISICIONES DE COOPERACIONES TECNICAS NO REEMBOLSABLES										
País: Colombia					Agencia Ejecutora (AE): WWF		Sector Público: o Privado: Público			
Número del Proyecto: CO-G1012					Nombre del Proyecto: Fortalecimiento de la Gobernanza Forestal					
Período del Plan: 18 MESES										
Nº Item	Ref. POA	Descripción de las adquisiciones (1)	Costo estimado del Contrato	Método de Adquisición (2)	Revisión de adquisiciones (3)	Fuente de Financiamiento y porcentaje		Fecha estimada del Anuncio de Adquisición o del Inicio de la contratación	Revisión técnica del JEP (4)	Comentarios
						BID/MIF %	Local / Otro %			
1 Componente 1: Fortalecimiento de capacidades de actores asociados al protocolo de control de la deforestación										
Servicios diferentes a consultoría										
1		Organización de 5 eventos de fortalecimiento de capacidades, con el ministerio de defensa que incluya tanto a Fuerza Aérea, Armada, Ejército y Policía	63,000	CP	Ex Post	100		1/2/2020	Si	Se realizarán 5 eventos de capacitación con las autoridades de apoyo cada uno en la zona donde se establecerá el núcleo forestal, contenido tematico a cordar con el MADS previamente.
		Desarrollo de 4 eventos de fortalecimiento de capacidades según cronograma a definir con Fiscalía General de la Nación y Cuerpo tecnico de investigación CTI	27,000	CP	Ex Post	100		1/2/2020		Se realizarán 4 eventos de capacitación con las autoridades de apoyo cada uno en la zona donde se establecerá el núcleo forestal, contenido tematico acordar con el MADS previamente.
2									Si	
Servicios de Consultores Individuales										
		Acciones con CRC, Corporourabá, Corantioquia y CAS apoyo en temas de fiscalización ambiental	110,000	CCIN	Ex Post	100		5/1/2019	Si	Contratación para intercambio de experiencias y apoyo logístico para llevar a cabo los encuentros con cada una de las corporaciones participantes para tratar y capacitar en los temas de fiscalización ambiental acordar con el MADS previamente.
3										construcción de un desarrollo web (Desarrollor web, diseñador grafico y programador) que se ubicara en la plataforma web de MADS para capacitar a las autoridades de apoyo en temas de control a la deforestación, los contenidos serán elaborados y aporvados con el apoyo del MADS.
4		construcción de un desarrollo para cursos virtuales que permita el fortalecimiento de capacidades de Fuerza Aérea, Armada, Ejército, Policía Nacional, Fiscalía General de la Nación incluye CTI	10,000	CCIN	Ex Post	100		1/2/2020	Si	
5		Desarrollo de 4 eventos de fortalecimiento de capacidades según cronograma a definir con el MADS, dirigido a autoridades de apoyo	4,000	CCIN	Ex Post	100		1/2/2020	Si	contratacion de apoyo logistico
2 Componente 2: Desarrollo de Núcleos Forestales para la producción responsable de Madera en Colombia (Promoción de la Oferta responsable)										
Servicios diferentes a consultoría										
		Material para divulgación físico y virtual para: Cartillas de extracción de impacto reducido en Bosques Naturales dirigidas a comunidades, cartilla de desperdicios de procesamiento en Industrias dirigida la cadena forestal y Autoridades Ambientales; cartillas de sensibilización, promoción talleres de Concertación y	40,000	CP	Ex Post	100		1/2/2020		Elaboración de material pedagógico de apoyo a los temas de capacitación definidos
6										
7		Transporte mayor y menor (apoyo transportes mayor y menor y compras en núcleos de producción para aprovechamiento forestal)	105,000	CP	Ex Post	100		9/2/2019		Apoyo a la consecución de materiales, equipos y operatividad (transportes de menor y mayor) propios del ejercicio de aprovechamiento forestal en los núcleos de manejo establecidos en las áreas de priorisadas.
Servicios de Consultoría										
		Consultoría en Capacitación a productores en Extracción de Impacto Reducido en Bosque natural con ejecución de mínimo 4 cursos de capacación in situ (uno en cada núcleo) y un curso orientado a Autoridades Ambientales	40,000	SBCC	Ex Ante	100		1/2/2020	Si	Realización de jornadas de capacitación en campo dirigidas a las comunidades beneficiarias y a las corporaciones ambientales de las jurisdicciones de las UMF
8										
9		Consultoría en Capacitación a productores en optimización de producción y desperdicios de procesamiento en Industrias Forestales Integrando al SENA, generando mínimo la ejecución de 4 cursos de capacación en el área de influencia comercial de cada núcleo y un curso orientado a Autoridades Ambientales	40,000	SBCC	Ex Ante	100		1/2/2020	Si	Realización de jornadas de capacitación dirigidas a las comunidades beneficiarias, a transformadores de la zona y a las corporaciones ambientales de las jurisdicciones de las unidad de manejo forestal - UMF
10		Consultoría para la Elaboración de 4 Planes de Manejo Forestal (UCA 1: 900 ha) incluye cartografía, inventarios y documento de solicitud de permiso o autorización de aprovechamiento a las Autoridades Ambientales respectivas y seguimiento de aprobación	250,000	SBCC	Ex Ante	100		3/2/2020	Si	Diseño y levantamiento de 4 UMF en las zonas definidas, así como avances al proceso de implementación del PMF en los 4 núcleos establecidos.
11		Consultoría para desarrollo de la herramienta de calificación cualitativo en línea, que permita realizar seguimiento al cumplimiento del esquema de reconocimiento a la legalidad	9,000	SBCC	Ex Ante	100		7/1/2020	Si	Ingeniero forestal + programador web
12		Consultoría para el Desarrollo de Pilotos de trazabilidad con métodos de marcaje aplicados en las áreas pilotos la cadena forestal del bosque natural	100,000	SBCC	Ex Ante	100		4/1/2020	Si	
13		Consultor para la Actualización e implementación de Instrumentos de reconocimiento a la legalidad de madera enfocado al bosque natural (marcaje)	18,000	CCIN	Ex Post	100		2/3/2020	Si	La consultoria debe entregar por lo menos la evaluación de 3 métodos de marcaje aplicados en las áreas pilotos, con la identificación de costos por piloto y proyección de implementación a nivel nacional, basado en identificación de volumen movlizado. Un documento que contenga la indentificación de necesidades para la aplicación del marcaje, en las Autoridades Ambientales y de los productores en las áreas piloto
14		Consultoría para la implementación de esquema de Asistencia Técnica y fortalecimiento de Autoridades Ambientales Regionales en sistemas de trazabilidad	15,000	CCIN	Ex Post	100		2/1/2021	Si	
15		Medidas de mitigación de riesgos	10,000.00	Comparación de Calificaciones	Ex Ante	100			Si	
16		Medidas de mitigación ambiental	10,000.00	Comparación de Calificaciones	Ex Ante	100			Si	
Servicios de Consultores Individuales										
17		Consultor Jefe de Campo (1 por Núcleo)	15,000	CCIN	Ex Post	100		1/2/2020	Si	Ingenieros Forestales o profesional con experiencias Gobernanza forestal.
18		Consultor Jefe de Campo (1 por Núcleo)	15,000	CCIN	Ex Post	100		1/2/2020	Si	Ingenieros Forestales o profesional con experiencias Gobernanza forestal.
19		Consultor Jefe de Campo (1 por Núcleo)	15,000	CCIN	Ex Post	100		1/2/2020	Si	Ingenieros Forestales o profesional con experiencias Gobernanza forestal.
20		Consultor Jefe de Campo (1 por Núcleo)	15,000	CCIN	Ex Post	100		1/2/2020	Si	Ingenieros Forestales o profesional con experiencias Gobernanza forestal.
21		Consultor de Apoyo en Campo para Enlaces con Comunidades (2 por Núcleo)	19,000	CCIN	Ex Post	100		10/1/2019	Si	Ingenieros forestales ó técnicos
22		Consultor de Apoyo en Campo para Enlaces con Comunidades (2 por Núcleo)	19,000	CCIN	Ex Post	100		10/1/2019	Si	Ingenieros forestales ó técnicos
23		Consultor de Apoyo en Campo para Enlaces con Comunidades (2 por Núcleo)	19,000	CCIN	Ex Post	100		10/1/2019	Si	Ingenieros forestales ó técnicos
24		Consultor de Apoyo en Campo para Enlaces con Comunidades (2 por Núcleo)	19,000	CCIN	Ex Post	100		10/1/2019	Si	Ingenieros forestales ó técnicos
25		Consultor para Orientación a Transformación y Procesamiento (por núcleo)	8,000	CCIN	Ex Post	100		2/3/2020	Si	Ingenieros Industriales
26		Consultor para Orientación a Transformación y Procesamiento (por núcleo)	8,000	CCIN	Ex Post	100		2/3/2020	Si	Ingenieros Industriales
27		Consultor para Orientación a Transformación y Procesamiento (por núcleo)	8,000	CCIN	Ex Post	100		2/3/2020	Si	Ingenieros Industriales
28		Consultor para Orientación a Transformación y Procesamiento (por núcleo)	8,000	CCIN	Ex Post	100		2/3/2020	Si	Ingenieros Industriales
3 Componente 3: Reconocimiento de Mercados Forestales Legales (Promoción del consumo responsable)										
Servicios de Consultoría										
29		Consultoría para la organización y desarrollo de 4 eventos de ruedas de Negocios en los 4 núcleos forestales.	20,586	CP	Ex Post	100		8/3/2020		Realización de 4 eventos de negocios, uno por núcleo, para la promoción d ela oferta de madera legal generada en las UMF. Estos eventos se piensan llevar a cabo en las ciudades intermedias o capitales mas cercanas, de acuerdo a la necesidad del ejercicio.
Servicios de Consultores Individuales										
30		Vinculación de la oferta de madera legal generada a la tienda virtual del estado colombiano - Colombia Comnra eficiente	18,000	CCIN	Ex Post	100		5/4/2020	Si	Economista
31		Estructurar modelos de negocios forestales, que apoyan al desarrollo de los núcleos forestales	15,000	CCIN	Ex Post	100		2/3/2020		Ing Forestal
Gestión del Proyecto										
Servicios de Consultores Individuales										
32		Viajes de seguimiento y monitoreo	16,505	CP				2/1/2019		Viajes a las zonas objetos de estudio
Servicios de Consultoría										
33		Consultoría Evaluación Intermedia y Final	44,500.00	SBCC	Ex Ante	100			Si	Evaluación técnica respecto al cumplimiento de metas.
34		Consultoría Auditoría Financiera	50,000.00	SBCC	Ex Ante	100			Si	Auditoria financiera a Estados Financieros del proyecto.
Total			1,183,591	Preparado por:		Fecha:				
⁽³⁾ Se recomienda el agrupamiento de adquisiciones de naturaleza similar tales como equipos informáticos, mobiliario, publicaciones, pasajes, etc. Si hubiesen grupos de contratos individuales similares que van a ser ejecutados en distintos periodos, éstos pueden incluirse agrupados bajo un solo rubro con una explicación en la columna de comentarios indicando el valor promedio individual y el periodo durante el cual serían ejecutados. Por ejemplo: En un proyecto de promoción de exportaciones que incluye viajes para participar en ferias, se pondría un ítem que diría "Pasajes aéreos Ferias", el valor total estimado en US\$ 5 mil y una explicación en la columna Comentarios: "Este es un agrupamiento de aproximadamente 4 pasajes para participar en ferias de la región durante el año X y X1.										
⁽²⁾ Bienes y Obras: LP: Licitación Pública; CP: Comparación de Precios; CD: Contratación Directa.										
⁽²⁾ Firmas de consultoría: SCC: Selección Basada en la Calificación de los Consultores; SBCC: Selección Basada en Calidad y Costo; SBMC: Selección Basada en el Menor Costo; SBPF: Selección Basada en Presupuesto Fijo; SD: Selección Directa; SBC: Selección Basada en Calidad										
⁽⁴⁾ Consultores Individuales: CCIN: Selección basada en la Comparación de Calificaciones Consultor Individual ; SD: Selección Directa.										
⁽²⁾ Sistema nacional: SN: Para CTNR del Sector Público cuando el sistema nacional esté aprobado para el método asociado con la adquisición.										
⁽³⁾ Revisión ex-ante/ ex-post / SN. En general, dependiendo de la capacidad institucional y el nivel de riesgo asociados a las adquisiciones la modalidad estándar es revisión ex-post. Para procesos críticos o complejos podrá establecerse la revisión ex-ante. En casos que el sistema nacional esté aprobado para el método asociado con la adipsición, la supervisión es por sistema nacional										
⁽⁴⁾ Revisión técnica: Esta columna será utilizada por el JEP para definir aquellas adquisiciones que considere "críticas" o "complejas" que requieran la revisión ex ante de los términos de referencia, especificaciones técnicas, informes, productos, u otros.										



Safeguard Policy Filter Report

Operation Information

Operation		
CO-G1012 Strengthening of Forest Governance		
Environmental and Social Impact Category	High Risk Rating	
C		
Country	Executing Agency	
COLOMBIA	CO-WWF Colombia - The World Wide Fund for Nature - Colombia	
Organizational Unit	IDB Sector/Subsector	
Env, Rural Dev & Disaster Risk	FOREST RESOURCES MANAGEMENT	
Team Leader	ESG Primary Team Member	
FERNANDO BALCAZAR V.		
Type of Operation	Original IDB Amount	% Disbursed
Investment Grants	\$1,500,000	0.000 %
Assessment Date	Author	
20 Nov 2018	josuea Team Member	
Operation Cycle Stage	Completion Date	
ERM (Estimated)		
QRR (Estimated)		
Board Approval (Estimated)		
Safeguard Performance Rating		
Rationale		



Safeguard Policy Filter Report

Potential Safeguard Policy Items

[No potential issues identified]

Safeguard Policy Items Identified

B.1 Bank Policies (Access to Information Policy– OP-102)

The Bank will make the relevant project documents available to the public.

B.1 Bank Policies (Disaster Risk Management Policy– OP-704)

The operation includes activities related to climate change adaptation, but these are not the primary objective of the operation.

B.1 Bank Policies (Indigenous People Policy– OP-765)

The operation will offer opportunities for indigenous people

B.2 Country Laws and Regulations

The operation is expected to be in compliance with laws and regulations of the country regarding specific women's rights, the environment, gender and indigenous peoples (including national obligations established under ratified multilateral environmental agreements).

B.3 Screening and Classification

The operation (including [associated facilities](#)) is screened and classified according to its potential environmental impacts.

B.6 Consultations

Consultations with affected parties will be performed equitably and inclusively with the views of all stakeholders taken into account, including in particular: (a) equal participation by women and men, (b) socio-culturally appropriate participation of indigenous peoples and (c) mechanisms for equitable participation by vulnerable groups.

B.7 Supervision and Compliance

The Bank is expected to monitor the executing agency/borrower's compliance with all safeguard requirements stipulated in the loan agreement and project operating or credit regulations.

B.17. Procurement

Suitable safeguard provisions for the procurement of goods and services in Bank financed operations may be incorporated into project-specific loan agreements, operating regulations and bidding documents, as appropriate, to ensure environmentally responsible procurement.

Recommended Actions

Operation has triggered 1 or more Policy Directives; please refer to appropriate Directive(s). Complete Project Classification Tool. Submit Safeguard Policy Filter Report, PP (or equivalent) and Safeguard Screening Form to ESR.



Safeguard Policy Filter Report

Additional Comments

[No additional comments]



Safeguard Screening Form

Operation Information

Operation		
CO-G1012 Strengthening of Forest Governance		
Environmental and Social Impact Category	High Risk Rating	
C		
Country	Executing Agency	
COLOMBIA	CO-WWF Colombia - The World Wide Fund for Nature - Colombia	
Organizational Unit	IDB Sector/Subsector	
Env, Rural Dev & Disaster Risk	FOREST RESOURCES MANAGEMENT	
Team Leader	ESG Primary Team Member	
FERNANDO BALCAZAR V.		
Type of Operation	Original IDB Amount	% Disbursed
Investment Grants	\$1,500,000	0.000 %
Assessment Date	Author	
20 Nov 2018	josuea Team Member	
Operation Cycle Stage	Completion Date	
ERM (Estimated)		
QRR (Estimated)		
Board Approval (Estimated)		
Safeguard Performance Rating		
Rationale		

Operation Classification Summary

Overriden Rating	Overriden Justification
Comments	



Safeguard Screening Form

Conditions / Recommendations

No environmental assessment studies or consultations are required for Category "C" operations.

Some Category "C" operations may require specific safeguard or monitoring requirements (Policy Directive B.3). Where relevant, these operations will establish safeguard, or monitoring requirements to address environmental and other risks (social, disaster, cultural, health and safety etc.)

The Project Team must send the PP (or equivalent) containing the Environmental and Social Strategy (the requirements for an ESS are described in the Environment Policy Guideline: Directive B.3) as well as the Safeguard Policy Filter and Safeguard Screening Form Reports.

Summary of Impacts / Risks and Potential Solutions

Disaster Risk Summary

Disaster Risk Level

C

Disaster / Recommendations

Disaster Summary

Details

Actions

Operation has triggered 1 or more Policy Directives; please refer to appropriate Directive(s). Complete Project Classification Tool. Submit Safeguard Policy Filter Report, PP (or equivalent) and Safeguard Screening Form to ESR.