

PROYECTO AR-L1338

CONSULTA PÚBLICA SIGNIFICATIVA DE LAS OBRAS DE LA MUESTRA

INFORME DE CIERRE

1. Procedimiento de Participación Pública

El procedimiento de Participación Pública forma parte de un modelo de gestión participativa tendiente a incorporar sugerencias y propuestas de las partes afectadas e interesadas por los proyectos de:

- a. **“PAVIMENTACIÓN, DUPLICACIÓN DE CALZADAS Y COLECTORAS EN RUTA PROVINCIAL N° 1003 – TRAMO: R.P. N° 21 (0+000) – ESTACIÓN MERLO GÓMEZ (6+767)”**
- b. **“PROYECTO de REPAVIMENTACIÓN DE CALZADA Y BANQUINAS EN RUTA PROVINCIAL N° 205 – TRAMO: R.P. N° 58 – R.P. N° 6 – SECCIÓN: PUENTE s/A° AGUIRRE Y R.P. N° 6”**
- c. **“PUESTA EN VALOR DE RUTA PROVINCIAL N° 2. Tramo: Km 57 (La Plata) - Km 203 (Dolores). Longitud: 146 Km”**

Estos proyectos serán financiados por el BID (Banco Interamericano de Desarrollo), mediante el Proyecto AR-L1338 en preparación; el que tendrá una **duración de 21 días corridos contados a partir de su publicación en fecha 8 de septiembre de 2021** en el sitio web www.vialidad.gba.gov.ar de la D.V.B.A.

Para su ejecución se ha tomado como referencia los lineamientos metodológicos orientadores del documento “Planificación de consultas virtuales en el Contexto COVID-19”, Nota Técnica IDB-TN-1965.

El mismo se desarrolló conforme al siguiente detalle:

PERIODO DE CONSULTAS: El período para realizar observaciones, consultas y/o sugerencias comprendió **desde el día 16 de septiembre de 2021 hasta el día 22 de septiembre de 2021 inclusive**. Durante ese lapso, las organizaciones civiles, instituciones y comunidad en general pudieron consultar y/o descargar los documentos y realizar observaciones, consultas y/o sugerencias, siendo estas últimas recibidas por la DVBA mediante correo electrónico, WhatsApp o mesa general de entradas de la DVBA. Adicionalmente, y con el objetivo de mantener el canal de comunicación abierto con la comunidad, se mantiene la información en línea para hacer consultas hasta la etapa de adjudicación. Para términos de este informe se consideran las consultas recibidas hasta el 20 octubre de 2021.

PERIODO ELABORACIÓN DE RESPUESTAS: Finalizado el Período de Consultas, la DVBA reunió las consultas recibidas por los diferentes canales antes mencionados para elaborar un Documento que contenga la respuesta a cada una de ellas. El “Documento de Respuestas” se elabora dentro de los 7 días de finalizado el período de consultas. Dicho periodo finalizó el 29 de septiembre de 2021

PERIODO DE RESPUESTA: El documento de respuesta se publica en los mismos

canales, poniéndolo a disposición de la comunidad para su conocimiento, por el término de 10 días. El día en que el “Documento de Respuestas” se pone a disposición de las partes interesadas, se consideró como fecha **fin del proceso de Consulta Pública**. Las Consultas hechas fuera del periodo del 16 de septiembre hasta el 22 de septiembre, se responden de igual manera en los mismos canales para conocimiento de la comunidad.

2. Comunicación y difusión del llamado a consulta.

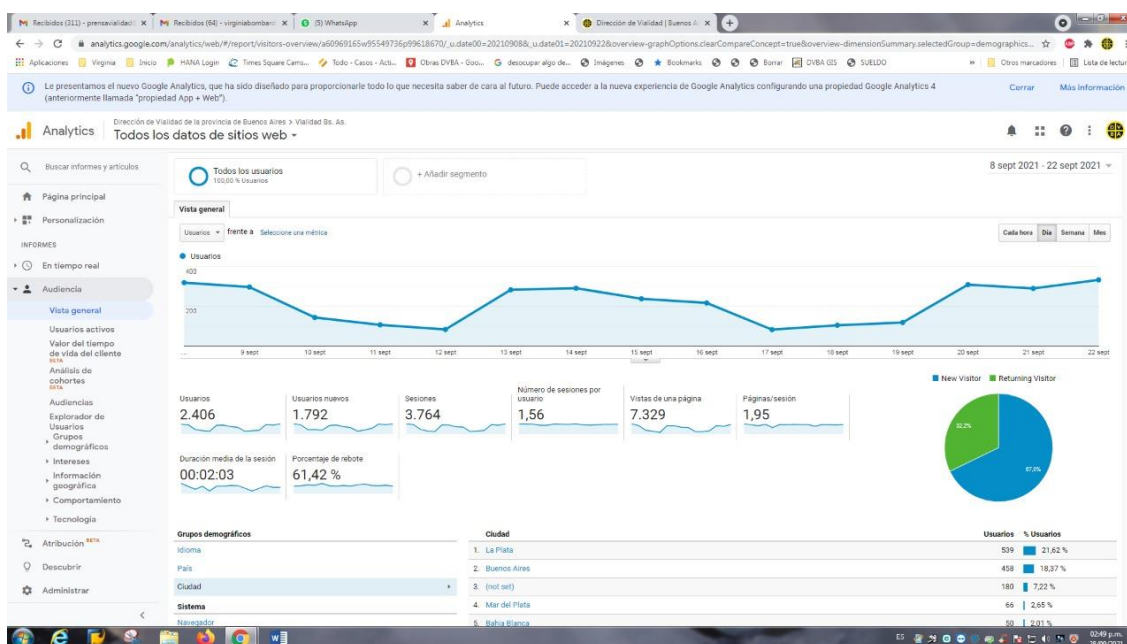
En adición a la publicación principal realizada en el sitio web www.vialidad.gba.gov.ar de la D.V.B.A., el llamado a consulta también se difundió mediante los siguientes canales:

2.1 Difusión general

Dirección de Vialidad de la provincia de Buenos Aires

www.vialidad.gba.gov.ar

En el marco de la difusión y para el período comprendido entre el 08 al 22 de septiembre de 2021, la sección destinada a la Consulta Pública dentro del sitio web oficial de la DVBA, recibió 3764 accesos, tal y como se ilustra en el siguiente reporte:



De este total el 67,2% correspondió a visitantes que nunca habían accedido al sitio web de la DVBA, mientras que el 32,8% restante ya lo había hecho anteriormente.

Ministerio de Infraestructura y Servicios Públicos

[https://www.gba.gob.ar/infraestructura/noticias/la Dirección de Vialidad llama a Consulta Pública del 8 al 22 de septiembre | Provincia de Buenos Aires \(gba.gob.ar\)](https://www.gba.gob.ar/infraestructura/noticias/la-Dirección-de-Vialidad-llama-a-Consulta-Pública-del-8-al-22-de-septiembre-|-Provincia-de-Buenos-Aires-(gba.gob.ar))

Adicionalmente para la difusión también se utilizó la red de microblogueo twitter <https://twitter.com/MInfraPBA/status/1448311100152467460>



2.2 Difusión específica por proyecto

2.2.1 Ruta Provincial N° 1003

Municipalidad de Merlo

El llamado a Consulta Pública se puso a disposición de los vecinos a partir del 08/09/2021 en el sitio oficial del municipio, el cual puede visualizarse a través del link www.merlo.gob.ar/llamado-a-consulta-publica-virtual-por-obras-en-merlo/, y que replica la información publicada en sitio web oficial de la Dirección de Vialidad de la provincia de Buenos Aires.

A continuación, se puede observar una captura de pantalla de la publicación:



NOTICIAS

LLAMADO A CONSULTA PÚBLICA VIRTUAL POR OBRAS EN MERLO

La Dirección de Vialidad llama a Consulta Pública del 8 al 22 de septiembre

Los llamados corresponden a los proyectos viales para las Rutas N° 2, 205 y 1003.

CONSULTA PÚBLICA VIRTUAL



Obras en Merlo - Morón - Cañuelas - Ezeiza - La Plata

La Dirección de Vialidad informa que se realizará la consulta pública virtual de las obras viales:

- Puesta en valor de R.P. N° 2 Tramo: Km 57 (La Plata) - Km 203 (Dolores). Longitud: 146 Km.
- Proyecto de Repavimentación de calzada y banquetas en R.P. N° 205 Tramo: R.P. N° 58 - R.P. N° 6. Sección: Puente S/A Aguirre - R.P. N° 6 Longitud 21,73 Km.
- Proyecto de pavimentación, duplicación de calzadas y colectoras de R.P. N° 1003 - Tramo: R.P. N° 21 - Estación Merlo Gómez. Longitud 6,77 Km.

Los interesados podrán obtener mayor información y participar a través de la página web: <http://www.vialidad.gba.gov.ar/?p=participacionpublica>

OBRAS QUE TRANSFORMAN



Vialidad llama a Consulta Pública del 8 al 22 de septiembre

En el marco del Proyecto BID AR-1338, Operación de Préstamo en preparación, la Dirección de Vialidad de la Provincia de Buenos Aires (DVBA), invita a todos los interesados a participar de las Consultas Públicas Significativas de los siguientes proyectos de obras viales:

- "Puesta en valor de Ruta Provincial N° 2, Tramo: Km 57 (La Plata) - Km 203 (Dolores). Longitud: 146 Km.
- "Proyecto de Repavimentación de calzada y banquetas en Ruta Provincial N° 205. Tramo: R.P. N° 58 - R.P. N° 6. Sección: Puente S/A Aguirre - R.P. N° 6. Longitud 21,73 Km".
- "Proyecto de pavimentación, duplicación de calzadas y colectoras de Ruta Provincial N° 1003 - Tramo: R.P. N° 21 - Estación Merlo Gómez. Longitud 6,77 Km".

Los 3 proyectos publicados incluyen completos Estudios Ambientales y Sociales, y Planes de Gestión Ambiental y Social para las etapas de pre-construcción, construcción y operación de las obras.

Los interesados podrán obtener mayor información y participar a través de la página web: <http://www.vialidad.gba.gov.ar/?p=participacionpublica>

Últimas Noticias

OBRA TEATRAL SOBRE JUANA AZURDUY 28/09/2021
JUEGOS BONAERENSES 2021: PADEL 27/09/2021
SEGUNDA FERIA DEL ENCuentro EN LIBERTAD EN 2021 27/09/2021
FESTIVOS POR EL DÍA DEL JUBILADO 27/09/2021
SESIÓN ORDINARIA EN EL HCD 24/09/2021

Archivos

septiembre 2021 (43)
agosto 2021 (46)
julio 2021 (37)
junio 2021 (37)
mayo 2021 (36)
abril 2021 (27)
marzo 2021 (42)
febrero 2021 (29)
enero 2021 (21)
diciembre 2020 (32)
noviembre 2020 (28)
octubre 2020 (34)
septiembre 2020 (21)
agosto 2020 (5)
julio 2020 (3)
junio 2020 (3)
mayo 2020 (10)
abril 2020 (6)
marzo 2020 (26)
febrero 2020 (24)
enero 2020 (26)
diciembre 2019 (40)
noviembre 2019 (32)
octubre 2019 (38)
septiembre 2019 (46)
agosto 2019 (40)
julio 2019 (50)
junio 2019 (44)

Municipalidad de Morón

<http://www.moron.gob.ar/periodo-de-consultas/>



MUNICIPIO ▾ EJES DE GOBIERNO ▾ ÁREAS DEL GOBIERNO ▾ SERVICIOS ▾ PAGO ONLINE DE TASAS MUNICIPALES HCD

TRANSPARENCIA NOTICIAS   



Noticias

PERIODO DE CONSULTAS

CONSULTA PÚBLICA VIRTUAL



Obras en Merlo - Morón - Cañuelas - Ezeiza - La Plata

La Dirección de Vialidad informa que se realizará la consulta pública virtual de las obras viales:

- Puesta en valor de R.P. N° 2 Tramo: Km 57 (La Plata) - Km 203 (Dolores) Longitud: 146 Km.
- Proyecto de Repavimentación de calzada y banquetas en R.P. N° 205 Tramo: R.P. N° 58 - R.P. N° 6. Sección: Puente S/A° Aguirre - R.P. N° 6 Longitud 21,73 Km.
- Proyecto de pavimentación, duplicación de calzadas y colectoras de R.P. N° 1003 - Tramo: R.P. N° 21 - Estación Merlo Gómez. Longitud 6,77 Km.

Los interesados podrán obtener mayor información y participar a través de la página web <http://www.vialidad.gba.gov.ar/?p=participacionpublica>

OBRAS QUE TRANSFORMAN



MINISTERIO DE INFRAESTRUCTURA
Y SERVICIOS PÚBLICOS



GOBIERNO DE LA PROVINCIA DE
BUENOS AIRES

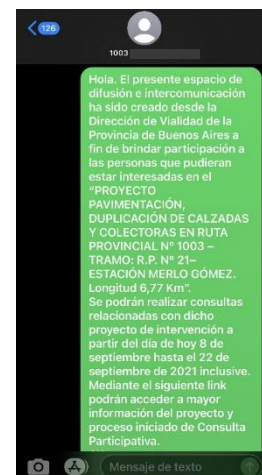
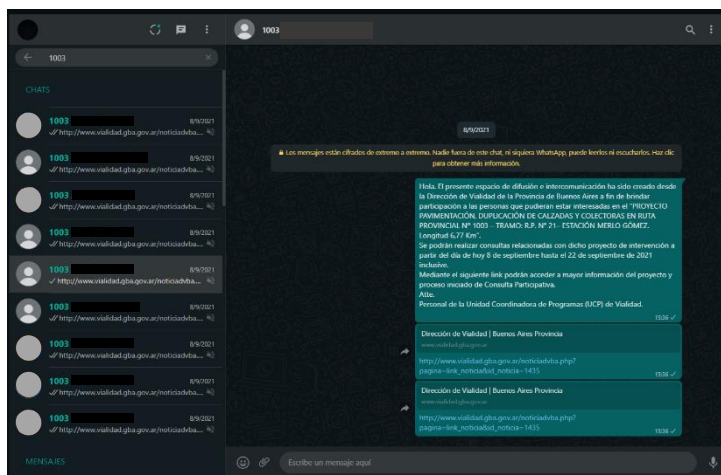
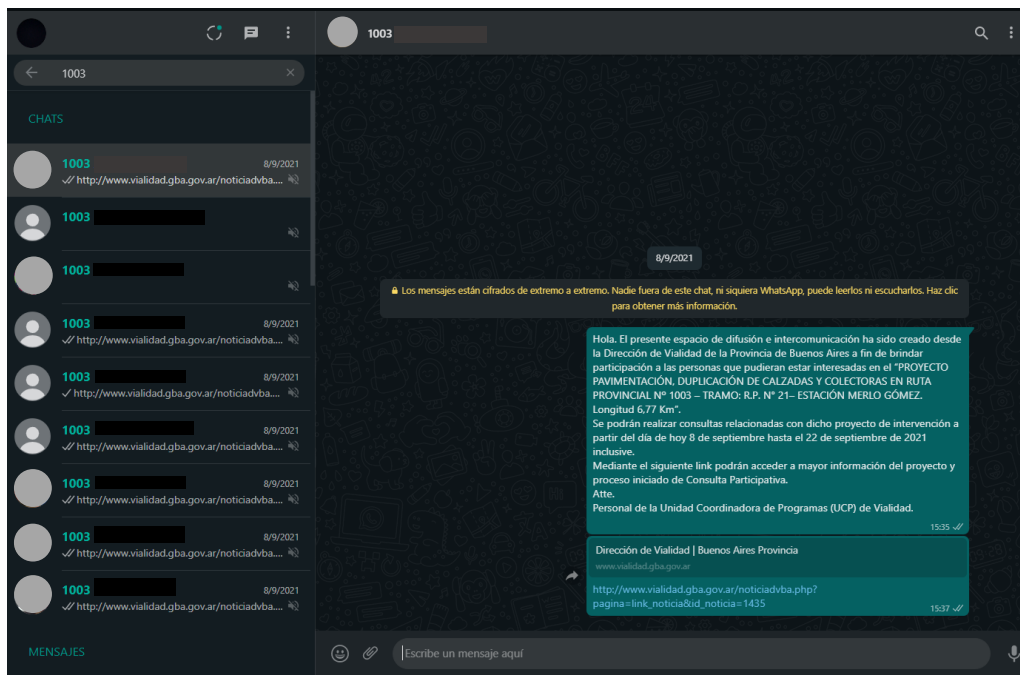
CATEGORÍAS

ANTICORRUPCIÓN
CULTURA
DESARROLLO ECONÓMICO
EDUCACIÓN
EL TEATRO
GÉNERO
INFRAESTRUCTURA
INSTITUCIONAL
OBRAS
PRENSA
SALUD
SEGURIDAD
SOCIAL

Personas y actividades afectadas actividades informales dentro de la zona de camino - Grupo de WhatsApp.

La UCP-DVBA a partir de los datos de contacto relevados durante las entrevistas a las partes afectadas que fueron consideradas en el censo de actividades informales dentro de la zona de camino, habilitó un canal de WhatsApp donde cursó las invitaciones a participar e informando que las consultas también podrían efectuarse por el mismo canal.

A continuación, se incluyen capturas de pantalla del grupo conformado para la difusión de la consulta pública:



2.2.2 Ruta Provincial N° 205 Municipalidad de Ezeiza

<https://www.ezeiza.gob.ar/noticias-descripcion.php?id=850>

21/09/2021 | Noticias

CONSULTA VIRTUAL DE OBRAS

CONSULTA PÚBLICA VIRTUAL



Obras en Merlo - Morón - Cañuelas - Ezeiza - La Plata

La Dirección de Vialidad informa que se realizará la consulta pública virtual de las obras viales:

- Puesta en valor de R.P. N° 2 Tramo: Km 57 (La Plata) - Km 203 (Dolores) Longitud: 146 Km.
- Proyecto de Repavimentación de calzada y banquetas en R.P. N° 205 Tramo: R.P. N° 58 - R.P. N° 6. Sección: Puente S/A° Aguirre - R.P. N° 6 Longitud 21,73 Km.
- Proyecto de pavimentación, duplicación de calzadas y colectoras de R.P. N° 1003 - Tramo: R.P. N° 21 - Estación Merlo Gómez. Longitud 6,77 Km.

Los interesados podrán obtener mayor información y participar a través de la página web <http://www.vialidad.gba.gov.ar/?p=participacionpublica>

OBRAS QUE TRANSFORMAN



DIRECCIÓN DE
VIALIDAD

MINISTERIO DE INFRAESTRUCTURA
Y SERVICIOS PÚBLICOS



GOBIERNO DE LA PROVINCIA DE
BUENOS AIRES

La Dirección de Vialidad anunció que se realizará la consulta pública virtual de las siguientes obras viales en Merlo, Morón, Ezeiza, Cañuelas y La Plata

- Puesta en valor de R.P.N°2 Tramo: Km 57 (La Plata)-Km 203 (Dolores). Longitud:146 Km.
- Proyecto de Repavimentación de calzada y banquetas en R.P.N°205 Tramo: R.P.N°58- R.P.N°6. Sección: Puente S/A° Aguirre- R.P.N°6 Longitud: 21,73 Km
- Proyecto de Pavimentación, duplicación de calzadas y colectoras de R.P.N°1003- Tramo: R.P.N°21- Estación Merlo Gómez. Longitud: 6,77 Km.

Los interesados podrán obtener mayor información y participar a través de la página web: <http://www.vialidad.gba.gov.ar/?p=participacionpublica>

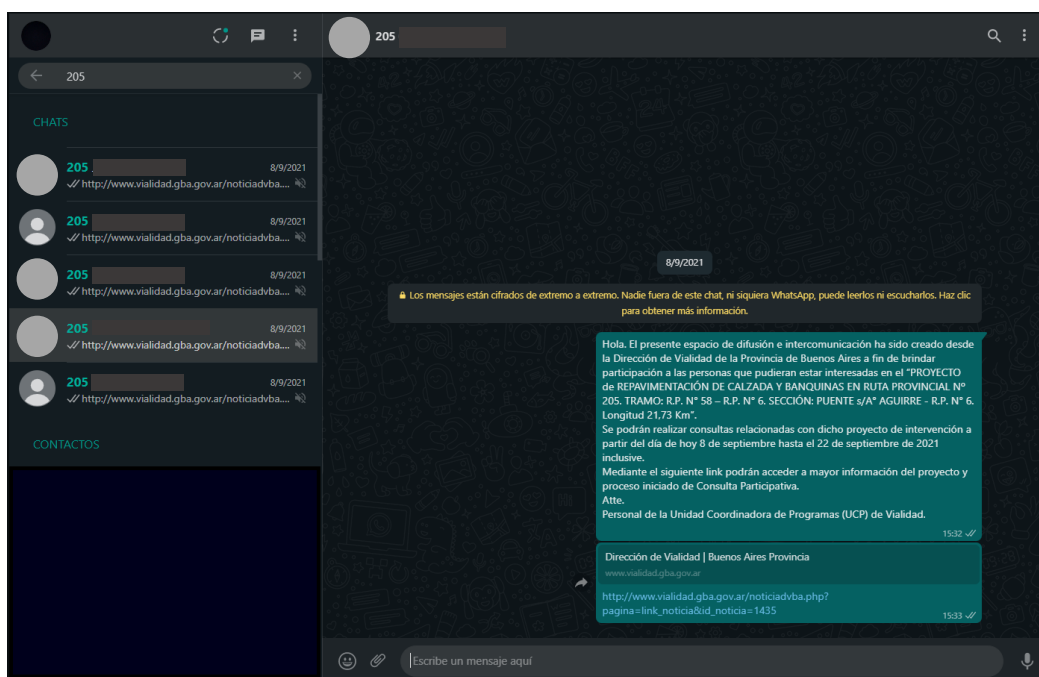
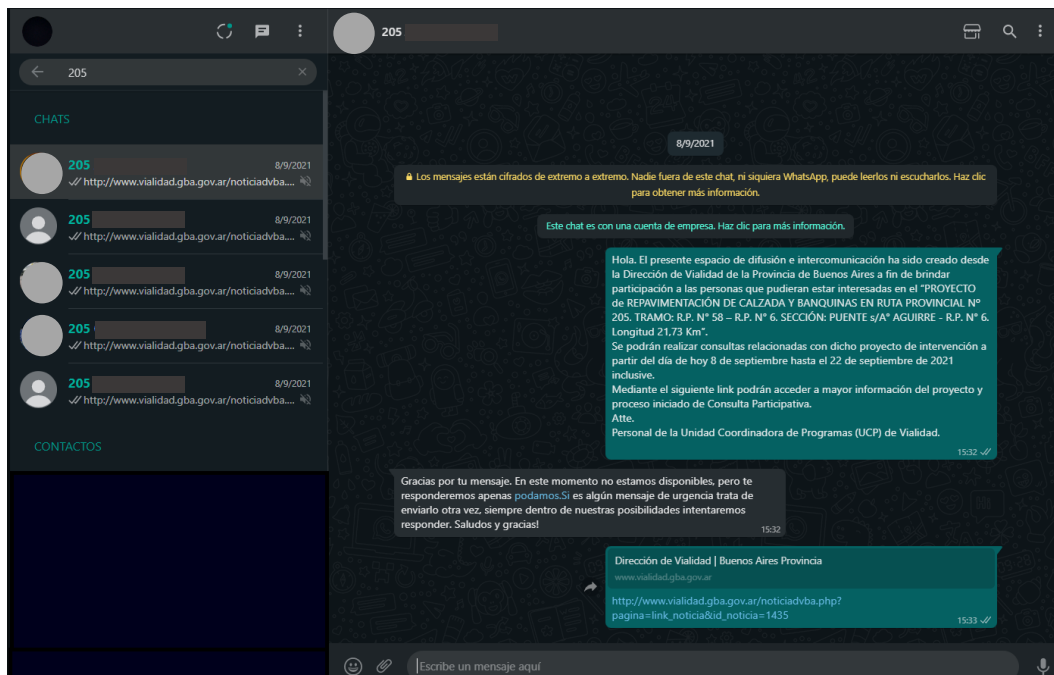
Municipalidad de Cañuelas

Desde el área prensa se envió el material para publicar en sitio web municipal, sin que se haya podido constatar su difusión.

Personas y actividades afectadas actividades informales dentro de la zona de camino - Grupo de WhatsApp.

La UCP-DVBA a partir de los datos de contacto relevados durante las entrevistas a las partes afectadas que fueron consideradas en el censo de actividades informales dentro de la zona de camino, habilitó un canal de WhatsApp donde cursó las invitaciones a participar e informando que las consultas también podrían efectuarse por el mismo canal.

A continuación, se incluyen capturas de pantalla del grupo conformado para la difusión de la consulta pública:



2.2.3 Ruta Provincial N° 2

Municipalidad de La Plata

<https://laplata.gob.ar/#/gobierno/obra-vialidad>



CONSULTA PÚBLICA VIRTUAL



Obras en Merlo - Morón - Cañuelas - Ezeiza - La Plata

La Dirección de Vialidad informa que se realizará la consulta pública virtual de las obras viales:

- Puesta en valor de R.P. N° 2 Tramo: Km 57 (La Plata) - Km 203 (Dolores) Longitud: 146 Km.
- Proyecto de Repavimentación de calzada y banquetas en R.P. N° 205 Tramo: R.P. N° 58 - R.P. N° 6. Sección: Puente S/A° Aguirre - R.P. N° 6 Longitud 21,73 Km.
- Proyecto de pavimentación, duplicación de calzadas y colectoras de R.P. N° 1003 - Tramo: R.P. N° 21 - Estación Merlo Gómez. Longitud 6,77 Km.

Los interesados podrán obtener mayor información y participar a través de la página web <http://www.vialidad.gba.gov.ar/?p=participacionpublica>

OBRAS QUE TRANSFORMAN



MINISTERIO DE INFRAESTRUCTURA
Y SERVICIOS PÚBLICOS



GOBIERNO DE LA PROVINCIA DE
BUENOS AIRES

3. Contactos y consultas recibidas

3.1 Modalidad

Para los tres proyectos incluidos en el llamado a Consulta Pública Significativa, y dentro de Información para los Participantes incluida en la publicación, se indican los canales de contacto que los interesados en conocer el proyecto puedan realizar opiniones u observaciones fundadas. Para ello podrán presentarlas dentro del plazo que se estipule en cada caso, mediante envío de correo electrónico a ucp@vialidad.gba.gov.ar, observando los siguientes recaudos:

- En el asunto del correo debe consignarse el nombre del proyecto.
- Deberá indicarse Nombre, Apellido y Documento Nacional de Identidad de quien/ quienes suscribe/n la consulta.

Asimismo, pueden presentarse por escrito, con arreglo a las prescripciones del Decreto Ley 7647/70, referenciando el nombre del proyecto en la Mesa General de Entradas de la DVBA, sita en Avenida 122 N° 825, de la ciudad de La Plata.

También y en específico para las partes afectadas que fueron consideradas en el censo de actividades informales dentro de la zona de camino, se habilitó un canal de WhatsApp para la recepción de consultas, siendo el mismo a través del cual se cursaron las invitaciones a participar.

3.2 Consultas recibidas

Durante el período fijado para la Consulta Pública Significativa comprendido entre el 08 y el 29 de septiembre de 2021 no se han recibido opiniones, observaciones fundadas o consultas en ninguno de los canales puestos a disposición, para ninguno de los proyectos puestos a discusión.

Analizando esta situación se considera que la misma no está relacionada con la falta de difusión ya que la convocatoria ha sido comunicada de manera profusa por distintos canales físicos y digitales, y en un plazo adecuado.

En cuanto a consultas que pudieran provenir de las partes afectadas, se evalúa que la información brindada a los entrevistados durante la ejecución de los censos de actividades y personas afectadas respecto de los proyectos, sus plazos y estrategias para la relocalización han sido las suficientes como para que no resulten necesarias aclaraciones posteriores en esta etapa.

Luego del periodo comprendido entre el 16 y 22 de septiembre, y a partir de que la documentación de los proyectos se mantuviera a disposición de las partes interesadas en el sitio web de la DVBA hasta la adjudicación de las obras y para mantener un canal de comunicación con la comunidad, se recibió una consulta relacionada con el “Proyecto de Puesta en Valor de la RP N°2”.

A continuación, se transcribe la misma junto a la respuesta, la que además de ser enviada al interesado se ha publicado en el sitio web institucional de la DVBA.

Consulta

Inicio	Tareas	Notas	Documentos	Libreta de Direcciones	Opciones	Ayuda	Finalizar Sesión		DIRECCIÓN DE VIALIDAD	
Mensaje										
Carpeta Destino: <input type="text" value="Bandeja de entrada"/> Copiar Mover										
<p>De: Ernesto Raúl Santi <ernestoraulsanti@gmail.com> </p> <p>Para: ucp@vialidad.gba.gov.ar</p> <p>Fecha: 14/10/2021 11:00 AM</p> <p>Asunto: "Puesta en valor de Ruta Provincial N° 2. Tramo: Km 57 (La Plata) - Km 203 (Dolores). Longitud: 146 Km.</p> <p>Hola, buen día. Quisiera hacer unas observaciones. El cruce de la avenida 520 con la Autovía 2 no estaría comprendida en este proyecto me parece. Ahora bien, la situación de este cruce es deplorable, no solamente es peligroso por la gran cantidad de camiones que ingresan y egresan al Parque Industrial de Abasto, siendo el cruce a nivel (cuando ya debería ser sobrenivel, los días de gran circulación vehicular sobre la autovía se hace imposible cruzar a los carriles contrarios), no existe iluminación ni demarcación, las calles de ingreso y egreso están en pésimo estado (al igual que las del cruce de Etcheverry) y son muy angostas (sobretudo para los portes de camiones de hoy en día). Gracias. Saludos cordiales.</p>										

Transcripción

Fecha: 14/10/2021 11:00 AM

Asunto: "Puesta en valor de Ruta Provincial N° 2. Tramo: Km 57 (La Plata) - Km 203 (Dolores). Longitud: 146 Km.

Hola, buen día. Quisiera hacer unas observaciones. El cruce de la avenida 520 con la Autovía 2 no estaría comprendida en este proyecto me parece. Ahora bien, la situación de este cruce es deplorable, no solamente es peligroso por la gran cantidad de camiones que ingresan y egresan al Parque Industrial de Abasto, siendo el cruce a nivel (cuando ya debería ser sobrenivel, los días



de gran circulación vehicular sobre la autovía se hace imposible cruzar a los carriles contrarios), no existe iluminación ni demarcación, las calles de ingreso y egreso están en pésimo estado (al igual que las del cruce de Etcheverry) y son muy angostas (sobretudo para los portes de camiones de hoy en día). Gracias. Saludos cordiales.

Respuesta

“....Atento a su consulta se informa que la Dirección de Vialidad de la Prov. de Bs. As. (DVBA), a través de la Unidad Coordinadora de Programas (UCP), se encuentra desarrollando los estudios técnicos referidos al proyecto de la RPNº 2, en el tramo entre el Km 41 (Distribuidor de Intersección con Ruta 36 conocida como “El Pato”) y el Km 57 (Etcheverry), el cual comprende el cruce de la Avenida 520 (RPNº 13) objeto de la consulta; a fin de convertir el tramo completo de 16 km con características de Autopista, es decir, con distribuidores a distinto nivel, ramas de interconexión y calles colectoras frentistas. En dicha intervención se resolverán principalmente los ingresos a la localidad de “El Peligro” y el cruce con la Av. 520 a distinto nivel, con el objeto de mejorar la seguridad del universo de usuarios de la ruta”.