



# PROSAMIN+

PROGRAMA SOCIAL E AMBIENTAL DE MANAUS E INTERIOR



## RELATÓRIO DO **PLANO DE CONSULTAS PÚBLICAS**

JULHO 2021



Unidade  
Gestora de  
Projetos Especiais



**AMAZONAS**  
GOVERNO DO ESTADO



**PROGRAMA SOCIAL E AMBIENTAL DE MANAUS E DO INTERIOR - PROSAMIN +**

**ESTUDO DE IMPACTO AMBIENTAL E SOCIAL (EIAS),  
PLANO DE GESTÃO AMBIENTAL E SOCIAL (PGAS)  
PLANO DE REASSENTAMENTO (PDR)**

**RELATÓRIO DE CONSULTA PÚBLICA**

**AGOSTO - 2021**





## **Governador do Estado do Amazonas**

*Wilson Miranda Lima*

## **Coordenador Executivo da Unidade Gestora de Projetos Especiais (UGPE) /PROSAMIN+**

*Marcellus José Barroso Campêlo*

**Subcoordenadoria Setorial Administrativa e Financeira - SCAF-** *Daniella Falabelo Jaime*

**Subcoordenadoria Setorial Jurídica e de Relacionamento Institucional - SSJURI** - *Francisco Soares de Souza Filho*

**Subcoordenadoria Setorial de Engenharia – SSENG** - *João Luiz Benaion Dumont*

**Subcoordenadoria Setorial de Projetos Sociais – SSPS** - *Viviane Alves da Silva Dutra*

**Subcoordenadoria Setorial de Projetos Ambientais – SSPA** - *Otacílio dos Santos Cardoso Jr.*

**Subcoordenadoria Setorial de Planejamento, Controle e Gestão - SSPLAN** – *Leonardo Barbosa de Sousa*

**Assessoria de Comunicação e Fotografias** - *Tiago Pires Corrêa*

## **Apresentadores da Consulta Pública**

*Eduardo da Silva Paula (Mestre de Cerimônia)*

*Leonardo Barbosa de Souza (Aspectos de Planejamento e Projeto)*

*Marcellus José Barros Campêlo (Aspectos Gerais do Programa e Engenharia)*

*Otacílio dos Santos Cardoso Júnior (Aspectos Ambientais - Estudo de Impacto Ambiental e Social - EIAS/ Plano de Gestão Ambiental e Social - PGAS)*

*Viviane Alves da Silva Dutra (Aspectos Sociais – Plano de Reassentamento)*

## **Mediador da Consulta Pública**

*Consultor – Nelson Simões*



## **Coordenação de Editorial e Consultoria Especializada**

*Consultor Rogério Peter de Camargo*

*Consultor Marcelo Antônio da Costa*

## **Editorial**

*Edméa de Araújo Serra Braga*

*Otacílio dos Santos Cardoso Júnior*

*Ronilson Navegante da Silva*

*Viviane Alves da Silva Dutra*

## **Projeto Gráfico e Diagramação**

*Polyana Santos*





## SUMÁRIO

<b>1 APRESENTAÇÃO</b>	6
<b>2 INTRODUÇÃO</b>	7
<b>3 OBJETIVOS</b>	9
3.1 Objetivos e os Alcances Esperados	9
<b>4 PRINCÍPIOS ADOTADOS NAS CONSULTAS</b>	10
<b>5 PLANEJAMENTO DAS CONSULTAS</b>	10
5.1 Divulgação e Chamamento Público	11
5.2 Publicação via Internet	14
5.3 Estruturas de Apoio da Preparação e Execução das Consultas	27
5.4 Apresentações e Apresentadores	31
5.5 Dinâmica do Evento 1ª Rodada e 2ª Rodada	34
5.6 Detalhamento das Consultas da 1ª e 2ª Rodada	34
5.7 Manifestações e respostas aos questionamento durante a execução	70
5.8 Público Participante	71
5.8.1 Visualizações	71
<b>6 CONCLUSÃO</b>	75
<b>ANEXOS</b>	77
Anexo 1 – Registros e Imagens das Consultas	78
Anexo 2 - Apresentação do Planejamento das Consultas	83
Anexo 3 - Lista das Instituições Convidadas	90
Anexo 4 – Lista dos Participantes nas Consultas Presenciais	95
Anexo 5 – Apresentação do Programa	104
Anexo 6 - Apresentação do Programa Socioambiental	115
Anexo 7 - Apresentação do Programa Reassentamento	131
Anexo 8 - Apresentação das Devolutivas 2ª Rodada	145
Anexo 9 - Devolutivas das Perguntas dos Participantes	159

## 1 - APRESENTAÇÃO

Esse relatório apresenta o registro das Consultas Públicas realizadas no âmbito do Programa Social e Ambiental de Manaus e do Interior - **PROSAMIN +**, efetivadas no mês de julho e agostos de 2021, como parte das etapas de preparação do **PROSAMIN+**.

Inicialmente foi realizado o convite para os eventos e a mobilização dos interessados através de conteúdos amplamente produzidos pela Assessoria de Comunicação da UGPE, e divulgados nos meios convencionais, tais como: carro de som na comunidade, panfletagem aos moradores, site da Unidade Gestora, portais de notícias, bem como nas redes sociais.

Conforme o Plano de Consulta Pública, na primeira rodada foram efetivadas em dois dias, a apresentação do Programa e do resultado dos Estudos pautados nos documentos dentro dos aspectos sociais e ambientais (PDR, EIAS e PGAS).

As consultas ocorreram em formato presencial e virtual, sendo a presencial realizada no auditório da UGPE, atendendo a todos os protocolos sanitários impostos pela Pandemia da COVID-19, nos turnos matutino e vespertino, e virtual por meio das páginas oficiais do Governo do Estado do Amazonas do *Facebook* e *Youtube* e ainda pelo site [www.consultasociedadeprosamim.am.gov.br](http://www.consultasociedadeprosamim.am.gov.br), podendo a população utilizar todos os canais e realizarem perguntas temáticas.

Priorizando a participação popular e o diálogo com os cidadãos que faz uso diário da área são fundamentais nas Consultas Públicas e assim consolidar as propostas que atendam de forma eficiente e eficaz as reais necessidades da população diante da elaboração do **PROSAMIN+**, uma vez que são eles os beneficiários diretos das obras e do projeto de reassentamento nele incluído.

Ou seja, a população deve ser ouvida e dar as suas opiniões para tornar a gestão pública mais eficiente, visto que as ações tomadas serão orientadas a partir das solicitações populares, da visão de cada um de vocês.



## 2 - INTRODUÇÃO

O Programa Social e Ambiental de Manaus e Interior – PROSAMIN+ visa contribuir para a solução dos problemas ambientais, urbanísticos e sociais que afetam a população residente na sub-bacia do Igarapé do Quarenta, em Manaus; proporcionando melhores condições de qualidade de vida nas áreas de intervenções do Programa e em suas áreas adjacentes. O Programa visa, ainda, garantir a sua sustentabilidade por meio de ações socioambientais, de melhoria da gestão pública, com fortalecimento institucional complementar das entidades diretamente envolvidas com o Programa, bem como contribuir para a modernização da gestão pública do Estado por meio do desenvolvimento de ações para Aceleração da Inovação e Digitalização dos serviços prestados pelo Estado.

Seguindo o que foi estabelecido no Plano de Consulta, com as partes interessadas, as Consultas Públicas efetivadas atenderam a sua finalidade, permitindo um canal de comunicação junto às comunidades afetadas diretamente com as obras, construindo um processo de troca de informações, o que possibilitou ao executor (UGPE) e as demais equipes envolvidas nos Projetos conhecer as particularidades das comunidades envolvidas, bem como suas necessidades, possibilitando melhorar a obra, sua relação com a sociedade e apresentar as obras e seus impactos para cada localidade afetada pelos projetos no município de Manaus.

Dentre as atividades realizadas, o objetivo foi levar ao conhecimento público, as informações sobre o que de fato significam tais obras em seu dia a dia, observando como pano de fundo o fato de que o Programa tem por finalidade ampliar a melhoria na qualidade e a prevenção de riscos de impactos ambientais, consequentemente, promovendo a melhoria nas condições de saúde e segurança da população através das ações previstas.

Em consonância com as políticas do Banco Interamericano de Desenvolvimento - BID, por se tratar o Programa de Categoria A, foram necessárias duas rodadas de consultas públicas.



A Primeira Rodada foi composta de quatro consultas, contemplando as Frentes 01, 02 e 03 do PROSAMIN+ sendo realizada de forma presencial e virtual, sendo a presencial realizada nas dependências do Auditório da UGPE, localizado na Rua Jonathas Pedrosa, 659 – Centro, Manaus/AM, e a virtual com a transmissão via internet pelas Redes Sociais do Governo do Amazonas e através do site [www.consultasociedadeprosam.in.am.gov.br](http://www.consultasociedadeprosam.in.am.gov.br), assim distribuídas:

**1ª Consulta (Aspectos Socioambientais)** – Foi realizada no dia 20 de julho de 2021 no horário de 9 às 11h, com 16 representantes dos comércios locais autônomos (prestadores de serviços) e de empresas que estão instaladas na área de intervenção ou no seu entorno, estando presentes a Empresas Power Service, Tuttiplast e representantes dos Conselhos Comunitários dos Bairros: Comunidade da Sharp, Manaus 2000 e Industriário.

**2ª Consulta (Aspectos de reassentamento)** – Foi realizada no dia 20 de julho de 2021 no horário das 14h às 16h com 31 representantes das famílias residentes nas áreas do Industriário, Manaus 2000 e da Comunidade da SHARP.

**3ª Consulta (Aspectos socioambientais)** – Foi realizada no dia 21 de julho de 2021 das 9 às 11h com 15 (quinze) representantes dos Órgãos estaduais, municipais e empresas privadas convidadas, estando presentes as seguintes organizações: Secretaria Municipal de Educação - SEMED, Secretaria de Estado de Meio Ambiente - SEMA, Consultor do BID, Secretaria de Estado de Infraestrutura e Região Metropolitana de Manaus-SEINFRA, Empresa TUTTIPLAST, Secretaria da Estado de Administração – SEAD, através do Corpo Técnico do Grupo de Prevenção a Invasões Públicas – GIPIAP, Defesa Civil, ORV Engenharia, ECO - Cooperativa de Catadores, AGEA, Instituto Lixo Zero, DA MATA Consultoria.

**4ª Consulta (reassentamento)** – Foi realizada no dia 21 de julho de 2021 das 14h às 16h com 16 (dezesesseis) representantes dos Órgãos estaduais e da Comunidade. Estando presentes: Conselheiros Comunitários da SHARP, Manaus 2000 e Armando Mendes, Superintendência de Habitação – SUHAB.

**Observação:** Apesar do foco dado ao público-alvo de cada consulta, não existiu qualquer restrição de participação nos pleitos, sendo esses eventos abertos a qualquer interessado no processo de consulta do Programa, atendendo aos aspectos de segurança quanto ao distanciamento das pessoas.



**Segunda Rodada** – As Consultas Públicas foram realizadas nos dias 04 e 05 de agosto de 2021, pelo período matutino de 09 às 11h, com a apresentação de um vídeo que demonstrou os passos ao longo da Consulta, as principais propostas e respostas dos temas socioambientais e reassentamento.

- **Dia 04/08/2021** - Diferente da primeira rodada das consultas, esta foi realizada totalmente virtual transmitida através das redes sociais oficiais do Governo do Estado, *Facebook* das 9:00h às 10:30h, onde foram feitas as devolutivas das perguntas da população, dos representantes dos Órgãos competentes que emitiram suas considerações e contribuições, e através do Site [www.consultasociedadeprosam.in.am.gov.br](http://www.consultasociedadeprosam.in.am.gov.br).
- **Dia 05/08/2021** – Na presente data foi concebida uma dinâmica particular pela equipe da Subcoordenadoria Setorial de Projetos Sociais da UGPE, que promoveu a devolutiva das considerações e contribuições feitas pela população. A ação presencial foi realizada na Comunidade na Escola Municipal Comte de Alencar das 14 às 16h.

### • 3 - OBJETIVO

Objetivo deste documento é apresentar o resultado das Consultas Públicas realizadas no âmbito do Programa Social e Ambiental de Manaus e Interior – PROSAMIN+, explicitando os objetivos o alcance previsto o processo de chamamento público, dinâmica dos eventos e principais perguntas e preocupações expostas pela população, assim como as respostas apresentadas a tais questões.

Priorizando a participação popular e o diálogo com a comunidade foram apresentados:

#### 3.1 - OBJETIVOS E OS ALCANCES ESPERADOS NAS CONSULTAS PÚBLICAS À POPULAÇÃO:

- Informar sobre a situação atual do PROSAMIN+;
- Informar sobre as medidas de prevenção e mitigação socioambiental propostas para as obras e ações previstas;
- Gerar um espaço de diálogo entre o Governo do Estado do Amazonas e as partes interessadas da população manauara que habita, trabalha ou irá desfrutar das áreas de

- Registrar as opiniões dos participantes sobre as propostas apresentadas;
- Conhecer as opiniões e expectativas dos futuros usuários sobre o Programa e as propostas de prevenção e mitigação de impactos apresentadas;
- Obter subsídios diretamente da população para aprimorar as ações e intervenções previstas.

#### **4 – PRINCÍPIOS ADOTADOS NAS CONSULTAS PÚBLICAS – 1ª E 2ª RODADAS.**

A comunicação adotada para a execução das Consultas Públicas foram realizadas numa proposta inclusiva, com formatos e linguagem adequada para transmitir a informação ao público. É importante ressaltar que uma comunicação objetiva procura preservar a integridade da informação, ao mesmo tempo que se adequa ao público-alvo, usando os seguintes critérios que foram adotados:

- A linguagem escrita simples e direta;
- Apresentados, exemplos didáticos (desenhos, fotos, animações) de forma a transmitir o melhor entendimento à população sobre a realidade do que significam as obras que compõem cada Projeto;
- Sendo feito o atendimento das solicitações/reclamações da população com paciência e a atenção para o devido entendimento da demanda;
- As informações transmitidas ao público, foram feitas de forma simples, claras e transparentes.

#### **5 – PLANEJAMENTO DAS CONSULTAS PÚBLICAS**

As atividades realizadas para a elaboração das incluíram:

- **Divulgação das consultas:** de acordo com as políticas do BID, garantindo e comprovando a ampla participação da população que fazem parte do Programa. Havendo uma significativa e expressiva divulgação no chamamento da população para participação no evento, além de ser realizada em local ou meio de fácil acesso à população, em data e horário conveniente para adesão. A comunicação para a consulta pública (chamamento) foi realizada com antecedência de 15 dias da realização dela, em carro de som, site oficial do evento e nas redes sociais.



## 5.1 DIVULGAÇÃO E CHAMAMENTO PÚBLICO

A divulgação ocorreu de duas formas básicas: a publicação de avisos e chamadas nos canais eletrônicos da instituição envolvida (incluindo site e redes sociais) e através de uma atuação mais direta, com envio de convites específicos para diversas entidades (governamentais ou não) e

Diretamente na comunidade para população em geral e pessoas chaves (líderes comunitários) para a redistribuição da informação.

A participante do Programa identificou as pessoas, órgãos públicos e privados, instituições de ensino e pesquisa, entidades representativas etc. Cujas atuações foram consideradas importantes para o processo das Consultas e, conseqüentemente, para o aprimoramento da proposta.

A partir desta lista foram elaboradas, e encaminhadas as cartas convites para Instituições de forma presencial e via e-mail (Anexo 4) a comunidade e as lideranças comunitárias que receberam o convite para participação das Consultas.

Ao todo foram disparados 145 convites, para diferentes (órgãos governamentais, secretarias diversas, Organizações Não-Governamentais (ONG), Organizações da Sociedade Civil de Interesse Público (OSCIP), empresas, coletivos sociais, entre outros.

Foram feitos contatos com a comunidade e multiplicadores locais com o objetivo de convidar para as Consultas Públicas com a divulgação nas redes sociais, carro de som, e panfletagem diretamente na localidade a fim de esclarecer sobre a participação, acessos, perguntas, no evento etc.



# AMAZONAS

GOVERNO DO ESTADO

## REGISTROS FOTOGRÁFICOS DA DIVULGAÇÃO

### CONVITE VIA WHATSAPP

20/07/2021

Venha participar da  
**CONSULTA PÚBLICA**

**Sua opinião é muito importante!**

RECUPERAÇÃO AMBIENTAL INFRAESTRUTURA SANEAMENTO DIVERSIDADE HUMANA

O Governo do Estado, por intermédio da Unidade Gestora de Projetos Especiais (UGPE), convida a participar da Consulta Pública que será realizada no dia

**20 de Julho, das 9h às 11h, (MANHÃ)**  
no auditório da sede da UGPE,  
Rua Jonathas Pedrosa, nº659.

A consulta pública terá como assunto os estudos socioambientais e de reassentamento do Programa Social e Ambiental de Manaus e Interior (Prosamin+).

AS CONSULTAS PÚBLICAS SERÃO TRANSMITIDAS AO VIVO ATRAVÉS DAS PÁGINAS:

A SUA PARTICIPAÇÃO É IMPORTANTE. DÚVIDAS, QUEIXAS E SUGESTÕES PODEM SER REALIZADAS ATRAVÉS DO SITE

[www.consultasociedadeprosamin.am.gov.br](http://www.consultasociedadeprosamin.am.gov.br)

PROSAMIN+ BID Unidade Gestora de Projetos Especiais AMAZONAS GOVERNO DO ESTADO

Venha participar da  
**CONSULTA PÚBLICA**

**Sua opinião é muito importante!**

RECUPERAÇÃO AMBIENTAL INFRAESTRUTURA SANEAMENTO DIVERSIDADE HUMANA

O Governo do Estado, por intermédio da Unidade Gestora de Projetos Especiais (UGPE), convida a participar da Consulta Pública que será realizada no dia

**20 de Julho, das 14h às 16h, (TARDE)**  
no auditório da sede da UGPE,  
Rua Jonathas Pedrosa, nº659.

A consulta pública terá como assunto os estudos socioambientais e de reassentamento do Programa Social e Ambiental de Manaus e Interior (Prosamin+).

AS CONSULTAS PÚBLICAS SERÃO TRANSMITIDAS AO VIVO ATRAVÉS DAS PÁGINAS:

A SUA PARTICIPAÇÃO É IMPORTANTE. DÚVIDAS, QUEIXAS E SUGESTÕES PODEM SER REALIZADAS ATRAVÉS DO SITE

[www.consultasociedadeprosamin.am.gov.br](http://www.consultasociedadeprosamin.am.gov.br)

PROSAMIN+ BID Unidade Gestora de Projetos Especiais AMAZONAS GOVERNO DO ESTADO



# AMAZONAS

GOVERNO DO ESTADO

**CONVITE VIA E-MAIL**  
20/07/2021



RECUPERAÇÃO AMBIENTAL



INFRAESTRUTURA



SANEAMENTO



DIGNIDADE HUMANA

## Venha participar da CONSULTA PÚBLICA



**Sua opinião é muito importante!**

O Governo do Estado, por intermédio da Unidade Gestora de Projetos Especiais (UGPE), convida a participar da Consulta Pública que será realizada no dia

**20 de Julho, das 9h às 11h, (MANHÃ)**  
**no auditório da sede da UGPE, Rua Jonathas Pedrosa, nº659.**

A consulta pública terá como assunto os estudos socioambientais e de reassentamento do Programa Social e Ambiental de Manaus e Interior (Prosamin+).

**AS CONSULTAS PÚBLICAS SERÃO TRANSMITIDAS AO VIVO ATRAVÉS DAS PÁGINAS:**



Facebook: [Governo do Amazonas](#)

Aponte a câmera do seu smartphone para ler o QR code. E tenha acesso direto ao link do Facebook.



YouTube: [Governo do Amazonas](#)

Aponte a câmera do seu smartphone para ler o QR code. E tenha acesso direto ao link do YouTube.




Aponte a câmera do seu smartphone para ler o QR code. E tenha acesso direto ao link do site.

[www.consultasociedadeprosamin.am.gov.br](http://www.consultasociedadeprosamin.am.gov.br)



## Venha participar da CONSULTA PÚBLICA




**Sua opinião é muito importante!**

O Governo do Estado, por intermédio da Unidade Gestora de Projetos Especiais (UGPE), convida a participar da Consulta Pública que será realizada no dia

**20 de Julho, das 14h às 16h, (TARDE)**  
**no auditório da sede da UGPE, Rua Jonathas Pedrosa, nº659.**

A consulta pública terá como assunto os estudos socioambientais e de reassentamento do Programa Social e Ambiental de Manaus e Interior (Prosamin+).

**AS CONSULTAS PÚBLICAS SERÃO TRANSMITIDAS AO VIVO ATRAVÉS DAS PÁGINAS:**



Facebook: [Governo do Amazonas](#)

Aponte a câmera do seu smartphone para ler o QR code. E tenha acesso direto ao link do Facebook.




YouTube: [Governo do Amazonas](#)


Aponte a câmera do seu smartphone para ler o QR code. E tenha acesso direto ao link do YouTube.



Aponte a câmera do seu smartphone para ler o QR code. E tenha acesso direto ao link do site.

[www.consultasociedadeprosamin.am.gov.br](http://www.consultasociedadeprosamin.am.gov.br)





RECUPERAÇÃO AMBIENTAL



INFRAESTRUTURA



SANEAMENTO



DIGNIDADE HUMANA





## 5.2 PUBLICAÇÃO VIA INTERNET

Foi criada uma página, no **Site e no Facebook** oficial da UGPE, com chamamento para as Consultas Públicas, bem como para a disponibilização de materiais e documentos produzidos sobre o PROSAMIN +.

### CONVITE EM FORMATO DE FLYER, PARA COMUNIDADE.







# AMAZONAS

GOVERNO DO ESTADO





## CARRO DE SOM



## CONVITE E CONTAGEM REGRESSIVA ATRAVÉS DAS MÍDIAS SOCIAIS:



- **Organização:** o processo de Consulta foi facilitado por meio do Executor, UGPE através da Equipe Gestora, e o do Programa, que providenciou e organizou infraestrutura para realização do evento presencial e virtual com as transmissões, site e divulgação dos eventos, pautada em diversas formas de comunicação direta e indireta junto às partes interessadas.





# AMAZONAS

GOVERNO DO ESTADO

## REGISTROS







# AMAZONAS

GOVERNO DO ESTADO

## SITE

Consulta à sociedade 2021

PROSAMIN+ PROGRAMA SOCIAL E AMBIENTAL DO MANAUS INTERIOR

BID

Unidade Gestora de Projetos Especiais

AMAZONAS GOVERNO DO ESTADO

Governo do Estado Priorizando a Participação Popular  
Consulta disponível do dia 20.07 ao dia 04.08

PRINCIPAL O QUE É CONSULTA PÚBLICA COMO PARTICIPAR PARTICIPE DEVOLUTIVA ESTUDOS PROSAMIN+



Consulta à Sociedade | Consulta

PRINCIPAL O QUE É CONSULTA PÚBLICA COMO PARTICIPAR PARTICIPE DEVOLUTIVA ESTUDOS PROSAMIN+

### CONSULTA À SOCIEDADE 2021

Gov.br

#### CONSULTA À SOCIEDADE

Governo do Estado Priorizando a Participação Popular

**Nome Completo**

**Email**

**Telefone**

**Endereço**

**Área temática**

**Pergunta**



# AMAZONAS

GOVERNO DO ESTADO

## FACEBOOK

Facebook

facebook.com/GovernoAmazonas/video/125027493542863

EM BREVE

### CONSULTA PÚBLICA DO PROSAMIN+

**Governo do Estado do Amazonas** · 11:14  
Transmissão ao vivo, 29 de julho às 09:00

**AO VIVO 20/07 | Consulta Pública do Prosamin+**  
Nesta terça-feira (20/07), realizamos a primeira Consulta Pública do Prosamin+ e contamos com a par...

Ver mais

234 · 276 comentários · 3 mil visualizações

Amor · Comentar · Compartilhar

Comentários

Mais relevantes

**Governo do Estado do Amazonas** · 11:14  
Obrigado por sua participação, nossos técnicos da UCPE irão responder suas dúvidas em breve.

Curto · Responder · 3 sem

**Governo do Estado do Amazonas** · 12:10  
Espere suas dúvidas e contribua com o novo programa do Governo do Estado, PROSAMIN+, e ajude a construir um programa feito para você.

Curto · Responder · 3 sem

4 respostas

Ver mais comentários

2 de 158

Facebook

facebook.com/GovernoAmazonas/video/125027493542863

**PROSAMIN+**

**Projeto e Obras**

**CONSULTA PÚBLICA DO PROSAMIN+**

agenciaamazonas.am.gov.br

**Governo do Estado do Amazonas** · 11:14  
Transmissão ao vivo, 29 de julho às 09:00

**AO VIVO 20/07 | Consulta Pública do Prosamin+**  
Nesta terça-feira (20/07), realizamos a primeira Consulta Pública do Prosamin+ e contamos com a par...

Ver mais

234 · 276 comentários · 3 mil visualizações

Amor · Comentar · Compartilhar

Comentários

Mais relevantes

**Luciana Oliveira** · 20:59  
Um projeto que garante moradia própria a muitas famílias, uma grande iniciativa e investimento do governador nesta comunidade que será feito o Prosamin+

Curto · Responder · 3 sem

**Thiago Freitas** · 21:29  
Cada vez mais melhorando a qualidade de vida dessas famílias, esse investimento vem sendo fundamental para todos.

Curto · Responder · 3 sem

1 resposta

**Vicentin Farias** · 1:56  
Será top esse Prosamin+, trará ótimos benefícios para as moradores e tbm para a

## YOUTUBE



- **Registro da Consulta Pública:** para as consultas que ocorreram através de forma presencial e online, foram registrados os nomes dos inscritos. Durante a transmissão, registraram-se a quantidade de pessoas em cada audiência e em cada uma das plataformas. Foram feitos registros de telas durante a transmissão, permitindo verificar a interação do público. Sendo registrados ainda as questões e recomendações levantadas, bem como, as respostas apresentadas durante a reunião. Praticamente, todas questões foram discutidas e respondidas durante o evento. A equipe da comunicação atuou nas transmissões ao vivo das consultas e manteve-se “online” nas plataformas oficiais do governo do estado.





# AMAZONAS

GOVERNO DO ESTADO

## FACEBOOK



## YOUTUBE

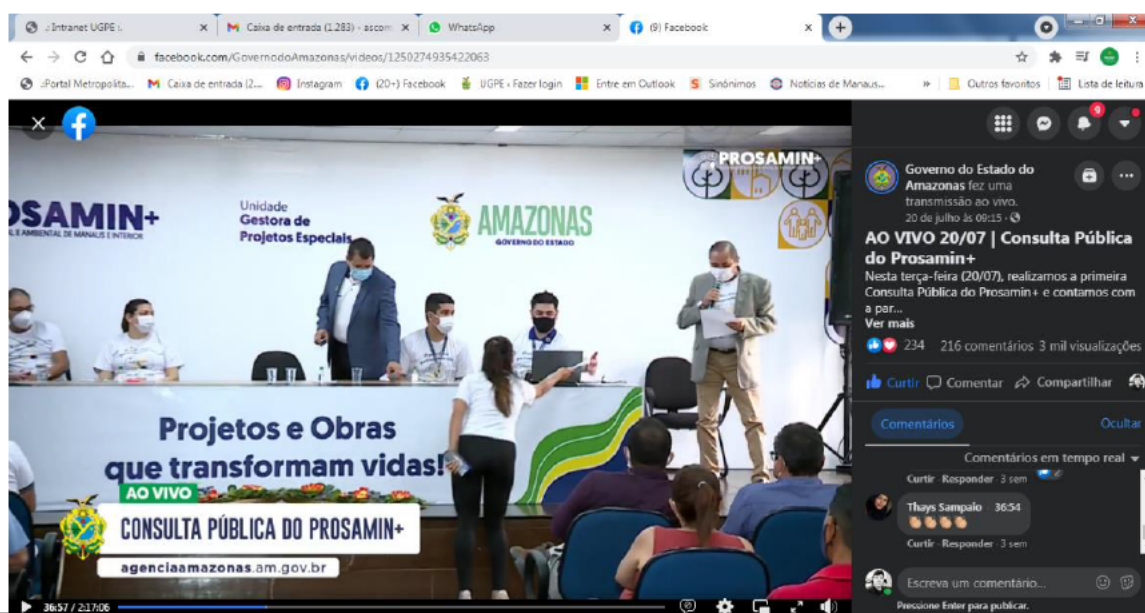






**AMAZONAS**  
GOVERNO DO ESTADO

## MONITORAMENTO DAS PERGUNTAS DA PLATAFORMA VIRTUAL





**AMAZONAS**  
GOVERNO DO ESTADO

**RESPOSTAS AOS APONTAMENTOS GERADOS PELOS PARTICIPANTES.**



**PRESENCIAL**







# AMAZONAS

GOVERNO DO ESTADO




- **WhatsApp®** - Foi criado Grupo de Trabalho denominado “Consulta Pública ”, composto por técnicos de comunicação, Social, TI, e demais equipes da UGPE, com objetivos de planejar, implementar e avaliar ações para a mobilização e realização das Consultas Públicas. Este Grupo de Trabalho se mobilizou através do WhatsApp®.



# AMAZONAS

GOVERNO DO ESTADO

## GRUPO DE WHATSAPP® PARA ALINHAMENTO DA CONSULTA PÚBLICA







## • Material para Consulta

Entrega de KIT para cada participante da Consulta Pública.



## 5.3 ESTRUTURAS DE APOIO DE PREPARAÇÃO E EXECUÇÃO

Estrutura de apoio na preparação e execução das consultas foram disponibilizadas uma equipe de apoio da UGPE para atender nos dias das consultas pública que atuaram desde o planejamento das consultas públicas e atenderam as duas rodadas do evento, desde o credenciamento até as transmissões ao vivo das apresentações do Programa PROSAMIN +.



# AMAZONAS

GOVERNO DO ESTADO

## CREDECIMENTO







# AMAZONAS

GOVERNO DO ESTADO



## APOIO COM BRINQUEDOTECA







## APOIO LOGÍSTICO COM TRANSPORTE AOS LÍDERES COMUNITÁRIOS



#### 5.4 - APRESENTAÇÕES E APRESENTADORES

Cada uma das consultas públicas foi realizada de forma presencial e virtual com transmissão de aproximadamente 2 horas, incluindo a abertura/apresentação, exposição, e as manifestações da comunidade com perguntas e considerações. Cabe destacar que durante a transmissão da 1ª Rodada de Consultas realizadas nos dias 20 e 21 de julho de 2021, ocorreram sem intercorrências conforme delineado no Plano de Consulta. Nesse relatório apresentam-se os registros das duas rodadas de Consultas Públicas. Em cada uma das consultas, o Sr. Marcellus Campêlo – Coordenador Executivo da UGPE fez as introduções, contextualizando os ouvintes sobre o Programa, a necessidade de execução dos estudos ambientais e sociais como forma de atendimento às exigências do BID. Na sequência o Sr. Eduardo Silva, mestre de cerimônia do evento, informou sobre a dinâmica do evento, prestando as orientações sobre como as consultas públicas poderiam interagir e realizar as perguntas, salientando que na medida do possível todas seriam respondidas ainda nas transmissões e na segunda rodada realizadas nos dias 4 e 5 de agosto de 2021 com as devolutivas das 201 perguntas conduzidas pela população e pelos órgãos. No dia 04 de agosto de 2021 ocorreu a transmissão ao vivo pelas redes oficiais do Governo do Estado do Amazonas e no dia 05 de agosto de forma presencial diretamente na comunidade. Na sequência, representantes dos setores responsáveis pelo planejamento e implementação das ações e pelas apresentações sobre o PROSAMIN+. Foram convidados a compor a mesa os palestrantes:

- **Marcellus José Barroso Campêlo** – Eng. Coordenador Executivo da UGPE;
- **Otacílio dos Santos Cardoso Júnior** – Subcoordenador Setorial de Projetos Ambientais,
- **Viviane Alves da Silva Dutra** – Subcoordenadora Setorial de Projetos Sociais,
- **Leonardo Barbosa de Sousa** – Subcoordenador Setorial de Planejamento, Controle e Gestão;
- **Sr. Nelson Simões** – Consultor Social – Mediador do evento.

#### Quadro 1

APRESENTAÇÕES - CONSULTAS PÚBLICA / 20 E 21 DE JULHO DE 2021
Apresentações contendo informações gerais do Programa como, contexto, diretrizes, antecedente e componente Socioambiental e na área de reassentamento.



## Apresentadores



Marcellus Campêlo



Otacílio dos Santos Cardoso Jr



Viviane Alves da Silva Dutra





CONSULTOR  
NELSON SIMÕES  
MEDIADOR



EDUARDO SILVA  
MESTRE DE CERIMÔNIA

## 5.5 – DINÂMICA DO EVENTO DA 1ª E 2ª RODADA

### METODOLOGIA

Na 1ª rodada foram, realizados (4) Consultas Públicas, sendo divididas em duas partes:

A primeira parte das consultas, foram realizadas as apresentações abordando os objetivos, alcances esperados, conceitos, diretrizes, Estudo de Impacto Ambiental e Social (EIAS) bem como o Plano de Gestão Socioambiental (PGAS) do PROSAMIN + e as intervenções do Programa.

Seguindo a linha de explanação da primeira parte da consulta foi apresentada a matriz de impacto socioambiental advinda do Estudo de Impacto Ambiental e Social, a fim de se promover um exercício com os presentes e os participantes virtuais, objetivando o recebimento de contribuições e validação do documento apresentado. Atrelado a esse contexto foram apresentadas as ações mitigatórias e os programas socioambientais apontados pelo Sistema de Gestão Socioambiental da Unidade Gestora de Projetos Especiais para cada especificidade.

Na segunda parte das consultas foram realizadas as manifestações e registros de opiniões dos participantes e à comunidade virtual sobre o PROSAMIN+ e as propostas de mitigação dos impactos.

Na 2ª rodada foram realizados dois eventos um totalmente virtual com transmissão pelos canais oficiais do Governo do Estado com as devolutivas das perguntas da comunidade e outro evento de forma presencial diretamente na localidade.

## 5.6 DETALHAMENTO DAS CONSULTAS PÚBLICAS 1ª E DA 2ª RODADA.

Seguindo a dinâmica da Consulta, o Sr. Eduardo Silva mestre de cerimônia do evento franqueou a palavra ao Coordenador Executivo da UGPE, Sr. Marcellus Campêlo, que iniciou apresentação sobre os aspectos gerais do PROSAMIN+.

O Coordenador Executivo cumprimentou a todos os presentes e ao público presente nas redes sociais, das páginas oficiais do Governo do Amazonas, como *Facebook* e *Youtube*, e ainda pelo site [www.consultasociedadeprosam.in.am.gov.br](http://www.consultasociedadeprosam.in.am.gov.br), onde apresentou o staff de

Sr. Amilton Freire, consultor da engenharia do Banco Interamericano de Desenvolvimento – BID, ao Sr. Nelson Simões, mediador do evento, a Secretaria de Comunicação do Estado – SECOM, bem como a TV Encontro das Águas que estava fazendo a transmissão.

Em momentos iniciais da apresentação foi mencionada a importância do Governo do Estado do Amazonas em investir no Programa PROSAMIN +, na capital, e ressaltou que o Programa é a continuidade das intervenções e requalificações iniciadas pelo Governo do Estado nas bacias do Igarapé do Quarenta, Educandos e São Raimundo, onde na fase atual pela primeira vez é contemplado a zona leste da cidade de Manaus de forma estruturante.

No presente apontamento é informado pelo Coordenador Executivo que etapas sucessivas estão sendo estudadas para a expansão do modelo PROSAMIN+ ao interior do Estado do Amazonas, sendo à princípio, 04 (quatro) municípios: Parintins, Itacoatiara, Iranduba e Coari.

Na explanação apresentada foi realizado um breve histórico do **PROSAMIM**, que teve seu marco inicial no ano de 2003 e que em 2006 foi firmado o contrato de empréstimo com o Banco Interamericano de Desenvolvimento (BID) que permitiu **PROSAMIM I**, contemplando os Igarapés Cachoeirinha, Manaus, Bittencourt, Mestre Chico I e Igarapé do Quarenta.

Na oportunidade destacou-se que o **PROSAMIM II**, foi celebrado no ano de 2008, que incluiu as obras na Bacia do Igarapé dos Educandos/Quarenta e o **PROSAMIM III**, celebrado em 2012, pautado nas lições aprendidas do PROSAMIM I e II, na Bacia do São Raimundo. Seguindo a linha das ações dos Programas, em 2021 é trabalhado o Programa Social e Ambiental de Manaus e do Interior **PROSAMIN +**, onde sua primeira intervenção será na capital do Estado do Amazonas e irá transformar a vida de mais de 60 mil pessoas contemplando as intervenções já realizadas na sub-bacia do Igarapé do Quarenta, resgatando um dos objetivos originais do Programa, de interligar o Distrito Industrial ao centro da Cidade, ou seja a primeira vez que o Programa atenderá a Zona Leste da Cidade. A proposta é uma continuidade natural das intervenções no Igarapé do Quarenta, perfeitamente interligadas às ações anteriormente desenvolvidas. A envoltória de atuação



abrange o trecho SEDUC - Comunidade da SHARP e contempla quatro bairros distintos, em duas zonas da Cidade: Armando Mendes e Coroado (Zona Leste); Japiim e Distrito Industrial (Zona Sul), contemplando um perímetro de, aproximadamente, 18,09 quilômetros abrangendo uma área de 333,66 hectares.

O **PROSAMIN +** é o maior investimento do Governo do Estado em um montante de 542 milhões de reais, sendo 70% financiado pelo BID e 30% de contrapartida pelo Governo do Estado do Amazonas, o que irá gerar mais de 8 mil empregos diretos e indiretos.

As propostas para o PROSAMIN+ estão agrupadas em:

- Intervenções ambientais, urbanísticas e habitacionais;
- Sistema de abastecimento de água;
- Esgotamento sanitário;
- Ampliação/Melhoria da infraestrutura de acesso e logística para a coleta de resíduos sólidos nos bairros atendidos pelo Programa, de forma a se evitar o descarte e acondicionamento inadequado dos resíduos residenciais;
- Recuperação da Infraestrutura crítica do saneamento ambiental;
- Aceleração da Inovação e Digitalização dos Serviços Públicos aos Serviços do Governo do Estado do Amazonas.

Destacou-se que O PROSAMIN+ busca, de forma detalhada, equacionar problemas relacionados a:

- **Ocupação desordenada do solo urbano:** por meio do reassentamento de famílias que vivem em áreas alagáveis e de risco; recuperação de áreas de preservação ambiental: leitos de igarapés, encostas e matas; urbanização: construção de unidades habitacionais, praças, parques e sistema viário;
- **Sistema de saneamento:** por meio de obras de drenagem urbana, de implantação e melhorias dos sistemas de abastecimento de água, de esgotamento sanitário e de coleta e destinação de resíduos sólidos;

- **Sustentabilidade do Programa**, incluindo ações socioambientais, de fortalecimento institucional e operacional das entidades responsáveis pela manutenção das obras e operação dos sistemas implantados, além das entidades parceiras envolvidas com as ações do PROSAMIN+, visando garantir a continuidade destas ações;
- Geração de emprego e renda por meio de serviços de limpeza e recuperação de leitos e margens dos igarapés e efluentes, de canais de drenagem e esgoto à céu aberto visando sanear as áreas lindeiras e dar funcionalidade a estes dispositivos;
- Aceleração da inovação e digitalização por meio de desenvolvimento e implantação de um Plano, em nível do Estado, dedicado a esta finalidade.

Seguindo a apresentação do coordenador executivo, fora pontuado aos presentes e à comunidade virtual os seguintes apontamentos:

**Nos aspectos de Urbanismo:** Com o advento do PROSAMIN+ serão beneficiadas mais de 12 mil famílias, sendo 3.228 famílias removidas da área de risco, contabilizando mais de 60 mil pessoas beneficiadas, perfazendo mais de 324 mil m<sup>2</sup> com a requalificação urbanística em parques, praças, ciclovias, quadras poliesportivas, banheiros públicos, equipamentos urbanos (PAC), quadras habitacionais planejadas, novas vias e recuperação viária, iluminação pública em led, drenagem urbana, coleta de resíduos sólidos, playgrounds, quiosques e pontos de vendas, recuperação ambiental, recuperação social e mobilidade urbana.

No que versa os aspectos de Mobilidade Urbana, estima-se a redução de 40% no tempo de deslocamento da Bola da SAMSUNG (Distrito) até a Feira Manaus Moderna (Centro) construindo um grande trevo de engenharia.

**No campo das Unidades Habitacionais:** Serão implantadas 648 unidades habitacionais distribuídas em 81 blocos habitacionais de 04 (quatro) pavimentos visando o reassentamento de 648 famílias (3.240 pessoas estimadas) totalizando 12.900 pessoas beneficiadas com indenização, bônus moradia ou auxílio moradia.

**Nas inovações das estruturas habitacionais do PROSAMIN+:** Será realizado o reuso de águas pluviais, instalação de iluminação das áreas comuns em LED, preparo para recepção de ar-condicionado do tipo Split, adoção de área técnica para antenas e outros. Seguindo as inovações, o PROSAMIN+ contará com um sistema de proteção contra descargas atmosféricas, de combate à incêndio, de acessibilidade, de construção de quiosques para atividades comerciais em container, cobertura termo acústica, área de convivência, 1 vaga de estacionamento por apartamento, paisagismo, iluminação e ventilação natural, com a instalação de *Playgrounds*.

**No Sistema de Esgotamento Sanitário:** O Programa contará com 95% do esgoto tratado, o que beneficiará mais de 10 mil Famílias, com a construção de 48 Km de rede, atingindo a zona Centro Sul e o Distrito Industrial; construção de 06 elevatórias de esgoto, ligações domiciliares, construção de biodigestores e a construção de uma Estação de Tratamento de Esgoto a ser realizada pela Concessionária Águas de Manaus.

**No Sistema de Abastecimento de Água:** Mais de 1000 Famílias terão abastecimento de Água, perfazendo 8 mil metros de Ampliação da Rede de Água Tratada sendo 100% da população atendida na área de intervenção.

**No Sistema de Drenagem Urbana:** Serão contemplados mais de 5km de margens tratadas com a recomposição de vegetação e canais revestidos à céu aberto; mais de 34 km de novas redes de drenagem urbana, instalação de uma nova ponte na Avenida Grande Circular para aumento da drenagem.

**Nos Aspectos de Gênero e Diversidade:** Têm-se com princípio a defesa e garantia dos direitos ampliando um ambiente de inclusão promovendo a diversidade de gênero e atenção especial aos grupos vulneráveis.

**No segmento do governo digital e geração de emprego e renda:** Mais de 2,4 milhões de habitantes serão beneficiados, o que contará com a adoção de 09 sistemas digitais modernizados, perfazendo 5 Milhões em investimentos, mais de 225 pontos de trabalho criado com as Obras em mais de 1,6 Km de recuperação, Limpeza e desobstrução de Canais



Nos serviços digitais como resultados esperados têm-se a redução de custos fixos e operacionais do Governo do Estado do Amazonas, redução do tempo de espera por serviços do governo para o cidadão, criação de pontos de trabalho de forma emergencial para reduzir os impactos da pandemia do COVID-19.

### **PROSAMIN – Custo por metro quadrado da Unidade Habitacional**

Um dos pontos de grande valia apresentados pelo coordenador executivo foi quanto o custo por metro quadrado do **PROSAMIN+**. Fazendo um comparativo com as outras fases do Programa Social e Ambiental dos Igarapés de Manaus, fora apresentado que no PROSAMIM 1, o custo de implantação da estrutura era de R\$ 2.730,00 (Dois Mil Setecentos e Trinta Reais) por metro quadrado, no **PROSAMIM 2**, esse custo foi de R\$ 2.758,00 (Dois Mil Setecentos e Cinquenta e Oito Reais), no **PROSAMIM 3**, esses valores saltaram para 4.196,00 (Quatro Mil, Cento e Noventa e Seis Reais) e no PROSAMIN+ esse valor está apontado para R\$ 2.229,00 (Dois Mil, Duzentos e Vinte e Nove Reais) o que traduz que se fará muito mais com menos valores.

E qual alternativas pensadas para a redução de custos?

Inovações Tecnológicas e Processos construtivos mais modernos estão sendo trabalhados no Novo Programa da UGPE. Dentre as alternativas se priorizou a alocação dos conjuntos habitacionais em solos estáveis, o que exige consequentemente em menos robustez das fundações, representando menor custo com aço, outros insumos e "criação de solo"; Tipologia do bloco, passando de 03 para 04 pavimentos, otimizando o aproveitamento da estrutura existente.

Foi pontuado na apresentação que os apartamentos foram projetados de maneira a atender diversas estruturas familiares, tendo: Área Privativa 48,45m<sup>2</sup>; 04 pavimentos por bloco; 02 Apartamentos por andar; 02 quartos por apartamento; 01 vaga de estacionamento por apartamento; 01 banheiro acessível; ponto para ar-condicionado tipo split; áreas Comuns com iluminação em energia solar e captação de águas pluviais para o reuso em algumas atividades.

Seguindo a explanação do coordenador executivo, ocorreu a apresentação do Vídeo com a concepção do Projeto Urbanístico.

Ao finalizar a sua apresentação, o Coordenador Marcellus Campêlo informou que em julho e agosto de 2021 serão feitas as Consultas Públicas, ressaltando a importância de se ouvir a comunidade, em setembro do corrente ano iniciarão os processos administrativos com vistas ao reassentamento junto à Superintendência de Habitação do Estado do Amazonas – SUHAB e as licitações para contratação das empresas executoras das obras.

Na sequência o Sr. Eduardo Silva promoveu os agradecimentos ao Coordenador Marcellus Campêlo, pelas palavras esclarecedoras do Programa, onde em continuação à Consulta Pública, foi franqueada a palavra ao Subcoordenador Setorial de Projetos Ambientais da UGPE, Eng.º Florestal Otacílio dos Santos Cardoso Júnior, que apresentou o Estudo de Impacto Ambiental e Social e Plano de Gestão Socioambiental do **PROSAMIN +**.

Iniciando sua apresentação, o subcoordenador Otacílio Cardoso Júnior cumprimentou a todos os presentes, bem como os participantes da plataforma virtual do referido evento, informando que a Consulta Pública objetivava apresentar à comunidade e a sociedade os Estudos de Impacto Ambientais e Sociais bem como o Plano de Gestão Ambiental e Social do **PROSAMIN+** a fim de se fazer um exercício dos apontamentos levantados, bem como seu plano para mitigação dos impactos advindos das atividades do Programa.

Fora pontuado pelo subcoordenador que o **PROSAMIN +** está inserido na **Categoria A** com a Política de Meio Ambiente e Cumprimento de Salvaguardas do Banco Interamericano de Desenvolvimento – BID, o que determina todas as operações financiadas nessa categoria são submetidas a um processo de triagem e classificação nas questões ambientais e sociais, o que culminam com a apresentação dos instrumentos de estudos acima descritos.

Seguindo a apresentação foi evidenciado que o **PROSAMIN+** está pautado na Legislação Ambiental Brasileira no âmbito Federal, Estadual e Municipal, seguindo às normas do Ministério do Trabalho e atendendo todas às Políticas de Salvaguardas Socioambientais do Banco Internacional de Desenvolvimento – BID.

Dentro das Políticas de Salvaguardas Socioambientais do Banco Internacional de Desenvolvimento – BID, a fim de esclarecer a preocupação do agente financiador com os aspectos ambientais e sociais, foram citadas as políticas operacionais:

**OP – 703** – Meio Ambiente e Observância de Salvaguardas;

**OP – 704** – Gestão de Riscos e Desastres;

**OP – 765** – Povos Indígenas;

**OP – 761** – Igualdade de Gênero;

**OP – 710** – Reassentamento Involuntário;

**OP – 102** – Acesso à Informação.

Para entendimento da proposta da apresentação, após a contextualização foi informado que o Estudo de Impacto Ambiental e Social - EIAS, foi o resultado das análises das seguintes áreas do Programa:

- **Frente 01** (Comunidade da SHARP) – Perímetro = 6,0 km e Área de 139,70 ha, onde fora apontado em sua quase totalidade a antropização, a demonstração dos fortes impactos ambientais causados na localidade.
- **Frente 02** (Corredor Verde) – Perímetro = 12,0 km e Área de 172,58 ha, caracterizou-se os 03 km de vegetação ciliar, apontando seu bom estado de conservação, informando que nos estudos apresentados à UGPE não fora encontrado nascentes;
- **Frente 03** (Corredor SEDUC) – Perímetro = 2,0 km e Área 12,37 ha, demonstrou-se a presença de uma vegetação arbustiva e do tipo secundária.

Uma vez caracterizado e fracionado à área para locação do projeto, fora apontado pelo subcoordenador o total de intervenção de atividades seguindo o projeto apresentado de 324,65 ha, onde nesse aspecto foi apresentado a todos e à comunidade virtual através de um levantamento fotográfico o diagnóstico das áreas.

Dentre as condições apresentadas ficou claro a presença das seguintes características: Moradias insalubres, Fragmentos Florestais descontínuos (frente 1), despejo irregular de esgoto sanitário; baixa vegetação (secundária de pequeno à médio porte), presença de cacimbas poluídas (frente 1), ligações clandestinas, ausência de acessibilidade, grande quantidade de resíduos sólidos, vias públicas precárias, ao acesso do carro coletor de lixo.



ocupação irregular de área de preservação permanente (frente 3), cenário caótico de enchentes, área com potencial risco de deslizamento (frente 1), intervenção parcial de obras (frente 1), presença de comércios em área de área de preservação permanente (frente 3), potenciais riscos de contágios de doenças, uma vez que o contato direto com as águas poluídas se faz muito presente, comprometimento da pavimentação asfáltica da localidade;

O Diagnóstico Ambiental apresentado à Unidade Gestora, identificou a presença de duas Unidades de Conservação com influência indireta sendo as seguintes:

### **Área de Proteção Ambiental – APA MANAÓS**

Segundo os estudos de Uso Sustentável, criada no ano de 2012 com 759 ha, segundo às bibliografias, o terceiro maior fragmento verde em área urbana do mundo e o primeiro do País, possuindo o registro de dezenove nascentes, segundo a Base Cartográfica de Manaus.

### **Refúgio da Vida Silvestre Sauim-Castanheiras**

A reserva ocupa uma área de 95 ha. Criada como Reserva Ecológica objetivando a proteção das populações do Sauim-de-Manaus (*Saguinus bicolor*) e de Castanhas-do-Brasil (*Bertholletia excelsa*). Atualmente funcionando como o Centro de Triagem de Animais Silvestres e Resgate de Animais pela Prefeitura Municipal de Manaus.

### **Quanto aos aspectos de flora e fauna silvestre**

Fora pontuado pelo subcoordenador que ações prévias serão realizadas a fim de promover a execução da obra, ações essas que apontam para a realização de um inventário florístico da localidade e de fauna para que possamos assim atender toda legislação ambiental, o que rege as diretrizes das políticas de salvaguardas ambientais e assim realizar as atividades. A partir de então posteriormente serão emitidas as licenças para a supressão vegetal, bem como a autorização para transporte de animais silvestres para seus habitats naturais.

Diante dos apontamentos levantados na consulta, fora explanado pelo subcoordenador ambiental a presença de 05 sítios arqueológicos na Área de Influência Indireta do Programa, sendo eles: Beco da Serraria; Catedral; Igarapé Castelhana; Jutal; Ponto Encontro das Águas.

Diante do diagnóstico apresentado foi apontado a todos os presentes que os ritos administrativos com vistas o atendimento do licenciamento junto ao Instituto do Patrimônio Histórico e Artístico Nacional – IPHAN, em atendimento à Instrução Normativa n.º 001/2015, protocolou a Ficha de Caracterização de Atividade (FCA), o que culminou com resposta daquela Superintendência, informando através do expediente n.º 502/2021/IPHAN-AM, a classificação do **PROSAMIN+** em Nível 3, o que aponta uma intervenção de média à alta interferência, traduzindo que a Unidade Gestora de Projetos Especiais terá que elaborar um Projeto de Avaliação de Impacto ao Patrimônio Arqueológico a ser previamente autorizado por Portaria do IPHAN, e procedimentos subsequentes, conforme artigos 18 e 19.

Diante de tais aspectos fora pontuado que todas as exigências serão atendidas para o fiel e cumprimento das diretrizes e salvaguardas socioambientais do **PROSAMIN+**.

### **Números do Plano de Reassentamento**

Seguindo a apresentação socioambiental fora apresentado um quadro de reassentamento e trabalho social – PDR, onde fora apontado a totalidade de imóveis identificados, perfazendo um total de 4.413 (Quatro mil, quatrocentos e treze) imóveis, informando a remoção de 2.580 (Dois mil, quinhentos e oitenta) lotes e a permanência de 1.833 (Um mil, oitocentos e trinta e três) no **PROSAMIN+**. Fora pontuado pelo coordenador que as especificidades sobre o tema reassentamento seria traduzido pela Subcoordenadoria Setorial de Projetos Sociais no decorrer da Consulta Pública.

### **Levantamento dos Impactos Socioambientais**

Nesse momento foi demonstrado pelo apresentador ambiental a estrutura dos impactos socioambientais levantados pelo Estudo de Impacto Ambiental e Social, proposto pelo

mesmo o exercício prático na ocasião da consulta pública, para apontamentos de possíveis impactos ora não levantados pela equipe do EIAS.

Foi apontado na apresentação as ações e atividades que apontavam 18 (dezoito) impactos socioambientais, sendo eles positivos e negativos, de duração temporária e permanente, apontando programas e medidas mitigadoras com ferramentas de controle e monitoramento pelos procedimentos já realizados pela UGPE no âmbito de outros programas com o advento do Sistema de Gestão Socioambiental.

A fim de visualização de todos acompanhantes da consulta pública fora apresentado a tabela de impactos demonstrando assim a forma de resolução para possíveis impactos.

Plano de Gestão Ambiental e Social e Sistema de Gestão Socioambiental para controle e gestão.

Uma vez apontadas as características presentes no diagnóstico do Estudo de Impacto Ambiental e Social (EIAS), bem como o levantamento dos possíveis impactos socioambientais, fora apresentada pelo Subcoordenador Ambiental, a estrutura do Plano de Gestão Ambiental e Social, documento esse também exigido pelas Políticas de Salvaguardas Socioambientais do Banco Interamericano de Desenvolvimento (BID) para empreendimentos financiados na categoria do **PROSAMIN+**.

Em suas apresentações fora demonstrada o objetivo da presente documentação, como o mesmo encontra-se estruturado no âmbito do **PROSAMIN+** através de seus Programas de mitigação e controle de possíveis impactos.

Notória ficou a estrutura preparada para o **PROSAMIN+**, onde em sua explicação o subcoordenador de meio ambiente da UGPE, demonstrou a evolução e a maturação à nível dos Programas financiados pelo BID ao Governo do Estado do Amazonas e as obras desencadeadas pela UGPE, fazendo um apanhado nas informações de como era essa estrutura documental até a terceira fase do PROSAMIM e como ficará no **PROSAMIN+**.

Na oportunidade foi demonstrado na estrutura que antecede o **PROSAMIN+**, há presença de 07 (sete) programas de mitigação, sendo apresentado no momento, o Plano de Controle Ambiental de Obras e sua aplicabilidade, o Plano de Gerenciamento de Resíduos Sólidos, o Plano de Resgate da Fauna Silvestre, o Plano de Arqueologia, entre outros, que passará com o advento do Programa para 12 (doze) Programas com vista à contenção de impactos, aqui apontados como novos no



processo, o procedimento às políticas de gênero, procedimentos ligados à Pandemia do Covid-19, manutenção de área de preservação permanentes, entre outros.

Em suas apresentações foi demonstrado claramente que no âmbito das obras executadas pela Unidade Gestora de Projetos Especiais – UGPE, o Plano de Gestão Ambiental e Social, não é apenas um documento de referência, norteador, guardado em prateleiras para uma possível consulta, o PGAS no âmbito do **PROSAMIM+**, assim como em sua terceira fase do PROSAMIM, será operado por um Sistema de Gestão Socioambiental, concebido no ano de 2012, e executado desde então, com 55 (cinquenta e cinco) documentos que seu objetivo é procedimentar, codificar suas atividades de gestão em conformidade com a legislação brasileira, políticas e salvaguardas do BID, Normas Regulamentadores, culminando em relatórios com prazos definidos, tornando a decisão mais clara e assertiva.

Com o Sistema de Gestão Socioambiental têm-se a efetiva atuação de todos os Programas ora descritos no PGAS trabalhando em conjunto, ou seja: as ações executivas por parte da construtora da obra, as atividades de supervisão/gerenciamento e da UGPE, permitindo com que seja resultado um processo organizado, monitorado, permitindo uma visualização aos caminhos críticos para uma tomada de decisão assertiva, ficando claro que a vantagem do mesmo é ser fórmula para a aplicação efetiva do PGAS, onde sua característica maior é a melhoria contínua à todos envolvidos.

Seguindo as explanações do PGAS, fora apresentado como é a engrenagem do Sistema de Gestão Socioambiental, como a UGPE tem participação efetiva no processo, demonstrando que cada setor faz parte do arcabouço organizacional, ficando claro que a ação de engenharia, a ação do social e do ambiental estão sempre caminhando juntos para uma tomada de decisão.

### **O monitoramento do Sistema de Gestão Socioambiental - SGSA**

No decorrer das explanações foi demonstrado qual o papel da Supervisão de obras, o fluxo das ações de gestão, os documentos que são construídos, ex.: (RIO – Relatório de Informação de Obra, RIA – Relatório de Inspeção Ambiental), bem como as RNC – Relatório de Não Conformidades, documentos esses que apontam os desvios encontrados em um processo que culmina se não resolvido em um prazo de 120hs, a glosa em processos de medição, exemplo prático para o apontamento, foi a não utilização de lonas nas caçambas que transitam em via pública.

Seguindo a explicação foi demonstrado a grande quantidade de documentos pertencentes ao

## O Licenciamento Ambiental do PROSAMIN+

Após toda apresentação do que são os documentos norteadores para um processo de financiamento externo com o Banco Interamericano, todos apontamentos gerados pelo diagnóstico ambiental da área, bem como o exercício apontando quais as ações possivelmente sejam impactantes no processo de construção do **PROSAMIN+**, categorizando suas naturezas em positiva e negativas, seu tempo de duração, bem como as medidas mitigadoras e os planos para contenção dessas intercorrências, fora apresentado pelo Subcoordenador Ambiental Otacílio Cardoso Júnior, o status do licenciamento ambiental para o Programa.

Fora pontuado que para fins de análise e posicionamento, a Unidade Gestora de Projetos Ambientais, através da Subcoordenadoria de Projetos Ambientais, após protocolar expediente com o encaminhamento de documentação pertinente ao Projeto e promover a abertura de um processo de licenciamento ambiental prévio para a atividade, o que gerou o Processo IPAAM n.º 0564.2021, com o Órgão Estadual de Meio Ambiente, trouxe o mesmo a fim de que fosse apresentado em suas minúcias todos os aspectos relevantes ao PROSAMIN+, e assim construído à várias mãos as possíveis definições por eles apresentadas, reforçando assim a presença do Instituto de Meio Ambiente no Sistema de Gestão Socioambiental desde o ano de 2019.

Na oportunidade da reunião também foi registrada a presença do consultor de Engenharia do Banco Interamericano de Desenvolvimento - BID, Sr. Amilton Freire.

Na ocasião foi apresentada a Licença Prévia n.º 004/2021, que autorizou os estudos de viabilidade visando as obras de infraestrutura urbanística, habitacional e saneamento do Igarapé do Quarenta, a qual encaminhou um termo de referência através do parecer técnico n.º 0248/21 para a confecção de um AIA (Avaliação de Impacto Ambiental), a ser trabalhado quando da solicitação de licença de instalação para as atividades, licenciamento esse necessário para o início das atividades construtivas do PROSAMIN+ da zona leste da cidade de Manaus/AM.

Seguindo o cenário de licenciamento ambiental para as atividades, mais uma vez foi demonstrado os ritos que vem sendo trabalhados na esfera federal, que versam aos aspectos do Patrimônio Histórico e Artístico Nacional junto à Superintendência do Estado do Amazonas, o que foi classificado em nível 3, previamente já descrito nesse relatório.

Sem mais para os esclarecimentos, o subcoordenador ambiental da UGPE em suas apresentações agradeceu a atenção de todos, colocando-se à disposição para esclarecimentos troca de ideias visando à construção de um projeto arrojado que toda cidade de Manaus espera.

Passada a fase de apresentação, o Sr. Eduardo Silva agradeceu a apresentação do Sr. Otacílio Cardoso Jr. pelos esclarecimentos à população, recomendando a participação da mesma por meio dos canais de comunicação do Governo Estadual, como *Facebook* e *Youtube*, e pelo site [www.consultasociedadeprosamin.am.gov.br.link](http://www.consultasociedadeprosamin.am.gov.br.link) podendo participar pelos canais e realizarem perguntas temáticas.

Passados os agradecimentos a palavra foi concedida ao mediador Sr. Nelson Simões, Consultor de Aspectos Sociais pela UGPE, onde o mesmo cumprimentou a todos e a todas informando o processo da dinâmica da consulta.

Em suas palavras demonstrou a diferença entre consulta pública e audiência pública, informando que o objetivo claro da consulta é escutar as partes afetadas direta ou indiretamente, o que traduz na verdade em um espaço de diálogos participativos para assim a UGPE ter um feedback ao que se propõe o Programa.

Além das reuniões presenciais foi informado pelo mediador a plataforma digital pelo site da consulta e as redes sociais.

Fora informado que período de contribuição no site vai do primeiro dia da consulta até o dia 02 de agosto de 2021, informando que na devolutiva serão devidamente respondidas do site as indagações sejam elas de caráter individuais ou de coletivo.

É informado pelo mesmo que terão microfones na plateia sendo conduzidos pelas



ou colaborações dos presentes para gravação da opinião de todos, o que será avaliado pelo banco financiador.

Na oportunidade fora informado a presença de servidores da UGPE que foram responsáveis pela condução do registro da documentação. Além disso fora informado que as perguntas das redes sociais foram selecionadas pelo Subcoordenador de Planejamento, Sr. Leonardo Barbosa, para resposta de imediato.

A fim de um entendimento mais didático da presente memória de consulta pública, as indagações, os questionamentos tanto do ponto de vista de projeto, socioambiental e de reassentamento foram condensados em uma estrutura no item (7) Manifestações e Respostas a fim de melhor entendimento e objetividade.

Terminada as apresentações e realizada todas as perguntas, o mestre de cerimônia agradeceu a todos e fez o encerramento das apresentações do horário da manhã, informando que às 14h será dado continuidade as apresentações referentes tema de Reassentamento com a Subcoordenadora Setorial de Projetos Sociais, Sra. Viviane Dutra. No horário da tarde dos dois dias 20 e 21 de julho de 2021 o Sr. Eduardo Silva iniciou a Consulta Pública às 14h:10min dando as boas-vindas ao público presente às Consultas Públicas do Programa Social e Ambiental de Manaus e do Interior, evento este promovido pelo Governo do Estado do Amazonas, por intermédio da Unidade Gestora de Projetos Especiais – UGPE, com o apoio direto do BID.

Na sequência Sr. Eduardo Silva, novamente nos dois dias repassava as informações dos objetivos da consulta chamando os expositores e facilitadores para compor a mesa, Eng.<sup>o</sup> Marcellus Campelo, Sra. Viviane Dutra, Eng. Otacílio Cardoso Júnior e Sr. Nelson Simões, registrando sempre a metodologia do evento.

Assim, para início sempre das consultas, chamava-se o Coordenador Executivo, Eng.<sup>o</sup> Marcellus Campêlo, para realizar a apresentação dos aspectos gerais do PROSAMIN+, onde em suas falas iniciais saudava a plateia presente e os participantes virtuais, ressaltando dos aspectos da construção do Novo Programa desde o final do ano de 2019, informando que

o PROSAMIN+ era uma das ações propostas no Plano de Governo do Governador Wilson Lima.

Para contextualizar o evento, primeiramente era apresentado um vídeo institucional sobre o Programa, destacando que as consultas seriam transmitidas ao vivo, através das páginas oficiais do governo do Amazonas, como *Facebook* e *Youtube*, com acesso também para participação através do site [www.consultasociedadeprosam.in.am.gov.br](http://www.consultasociedadeprosam.in.am.gov.br).

Realizadas as apresentações dos aspectos gerais do Programa o que traduzia que o **PROSAMIN+** está calçado nas ações de: mais requalificação urbanística, mais moradias dignas, mais coleta e tratamento de esgoto, mais ampliação de rede de abastecimento de água, mais drenagem urbana e tratamento de áreas de risco socioambiental na zona leste de Manaus, que vai do trecho entre a Av. Rodrigo Otávio e a Av. Grande Circular, foi repassada a palavra à Subcoordenadora Setorial de Projetos Sociais, Sra. Viviane Dutra, que na ocasião iniciou a sua fala agradecendo a todos por terem aceitado o convite para participarem da Consulta Pública.

Os temas relacionados ao reassentamento entram em maiores detalhes quando olhados para os aspectos sociais do Programa e é o que é a proposta de sua apresentação.

Pela Subcoordenadora, se fez importante fazer memória de todas as fases foram vivenciadas conforme os aspectos abaixo:

#### **Fases preparatórias do Programa:**

- **1- Cadastro e Selagem no ano de 2020;** (Todas as casas que estão dentro da envoltória de intervenção foram seladas pela equipe de projetos e também cadastradas, responderam a uma entrevista e esse cadastro serviu para que se tivesse um diagnóstico da realidade do local para que se consolidasse um Plano de Reassentamento - PDR)
- **2- Plano de Reassentamento – PDR;** - Maio/2021;
- **3 –Consultas Públicas** - Julho e Agosto/2021;
- **4 - Decretos;**



Passadas a apresentação desse fluxo das ações com vistas a execução do Programa, a Subcoordenadora Setorial de Projetos Sociais, Sra. Viviane Dutra apresentou o dimensionamento e qualificação dos imóveis e população, em número gerais o que se chegou a partir dos estudos e projetos, dentro da envoltória de intervenção foi identificado as informações do quadro abaixo:

#### Dimensionamento e Qualificação dos Imóveis e População

MANAUS	NÚMERO DE IMÓVEIS	%
TOTAL DE IMÓVEIS IDENTIFICADOS	4.413	100
NÚMEROS DE LOTES A SEREM REMOVIDOS	2.580	58
PERMANECERÃO NA ÁREA DE INTERVENÇÃO URBANÍSTICA	1.833	42

Após apresentação do número de imóveis é demonstrado pela Subcoordenadora as áreas de ação do PROSAMIN+, uma visão geral, distribuindo em frentes de trabalho, onde em mapeamento projetado é apresentado as áreas de intervenção.

#### Fase Preparatória do Programa – Área de Cadastro

- Frente Manaus 2000/SEDUC – 433 Imóveis;
- Frente Conjunto dos Industriários (73 Imóveis);
- Frente – Comunidade da SHARP (2.074 Imóveis) - Maior intervenção de reassentamento.

Foi pontuado pela Subcoordenadora Social que o maior impacto do reassentamento não é em toda localidade, é praticamente na parte das extremidades e que segundo o diagnóstico é apresentado as seguintes particularidades: Imóveis frequentemente afetados por inundações periódicas; Presença de palafitas construídas nas margens e no leito do corpo hídrico; Imóveis de construção Precárias com deficiências de serviços básicos; Imóveis localizados em áreas com risco de deslizamento de terra; Imóveis em bom estado de construção afetada pelas obras de intervenção urbana.



Seguida sua apresentação foi pontuado o resultado do cadastro realizado, o que ele demonstrou. Primeiramente foi apresentado as características dos imóveis como: 87% Residencial; 74% Próprio; 83% sem documentação; 48 % Ligações Clandestinas de Água; 51% Ligações Clandestinas de Energia Elétrica; 66 % Parede de Alvenaria; 41% piso cerâmico; 70% Telha Fibrocimento; 75% Esgotamento despejado no Igarapé.

No mesmo contexto se chegou às características das empresas o que foi demonstrado que 99% são Microempresas; 50% de Serviços; 61% com Tempo de funcionamento de 0 a 6 anos;

No campo das características de famílias e população se chegou a: 56% com mais de 07 anos de residência; 58% de mulheres chefe de família; 81% de mulatas/pardas; 79% de amazonenses; 47% de chefe de família, autônomo, sem renda fixa; 50% com até 1 salário mínimo e 61% recebem auxílio emergencial em virtude da Pandemia do COVID-19.

Nesse cenário já delicado é pontuado pela subcoordenadora que o diagnóstico apontou situações mais difíceis como: 737 mulheres chefes de família, com filhos, única provedora e com renda de até 1 salário mínimo; 186 idosos chefes de família, com renda de até 1 salário – mínimo; 52 idosos que moram sozinhos com renda de até 1 salário; 72 portadores de deficiência; 05 mulheres chefes de família, menores de 16 anos, com renda de até 1 salário mínimo e com filhos.

De posse de todas as informações apresentadas advindas do estudo foi pontuado pela Subcoordenadora Social a proposta do **Plano de Reassentamento**, ou seja, o instrumento que desenha o que será feito para as famílias para que elas saiam da localidade, bem como o trabalho de acompanhamento dessas famílias para que o reassentamento não se torne um fator de vulnerabilidade e sim um fator de oportunidades. Então dentro do plano é pontuado que será encontrado: Mobilização, organização e fortalecimento social; Acompanhamento e gestão social da intervenção; Educação ambiental e patrimonial e Desenvolvimento socioeconômico.

Seguindo a apresentação é afirmado que todas as ações que estão propostas no PROSAMIN+ estão baseadas a partir do que prevê a Constituição Federal de 88, no Código Civil Brasileiro, OP -710 de Reassentamento Involuntário, 761– De Igualdade de Gênero e OP-703 Meio Ambiente e Observância de Salvaguardas.

Para o trabalho Social o mesmo está baseado na Portaria Nº 464 de 25/07/2018 do Ministério das Cidades e com as Políticas Operacionais do BID, nelas competem disciplinar

as ações de Participação social; Autonomia/sustentabilidade; Igualdade de gênero; Mitigação de impactos e por fim a adaptação a mudanças climáticas.

Para o desencadeamento das ações previstas no PROSAMIN+ com vistas ao reassentamento, a estrutura que será montada está amparada em decretos, tem procedimentos que estão nos planos e políticas operacionais que envolvem os seguintes atores:

- **Unidade de Gestora de Projetos Especiais – UGPE**, mediante Subcoordenadoria Setorial de Projetos Sociais fazendo a Gestão Social do Programa, Reassentamento/Obras/Trabalho;
- **Superintendência de Habitação do Amazonas – SUHAB**, atuando na desapropriação e regularização;
- **Secretaria de Estado de Administração – SEAD**, atuando no controle e regularização;
- **Secretaria de Estado das Cidades e Territórios – SECT**, atuando no controle e regularização;
- **Procuradoria Geral do Estado – PGE** - Atuando no controle e regularização;
- **Secretaria de Estado de Justiça, Direitos Humanos e Cidadania - SEJUSC / Secretaria de Estado da Assistência Social – SEAS** - Atuando diretamente na política social, diversidade e gênero.
- Cada uma com suas competências definidas.

Explanado a estrutura para a realização dos serviços com vistas ao reassentamento, foi apresentado o quadro abaixo atentando ao cuidado com fluxo para a gestão social da intervenção que está pautado no pré Reassentamento, seguido pela desapropriação por parte da SUHAB, a liberação de frente de obras e por fim o pós reassentamento.

## GESTÃO SOCIAL DA INTERVENÇÃO

PROGRAMA	PREVISTO	REALIZADO	EM EXECUÇÃO
PROSAMIM I, II, III	15.600	16.600	



PROSAMIN+	2.580		
TOTAL	18.180		

## POLÍTICA DE ATENDIMENTO

Após apresentado todas as informações é pontuado pela Sra. Viviane Dutra, as estratégias para as soluções do reassentamento.

QUADRO DE SOLUÇÕES		
Reposição de moradia para proprietários/posseiros	Imóveis de origem avaliados abaixo de R\$ 60.000,00	Unidade Habitacional construída pelo Programa (648 unidades)
		Bônus Moradia – compra assistida
	Imóveis de origem avaliados acima de R\$ 60.000,00	Indenização valor de avaliação ABNT
Compensação financeira para proprietários/posseiros	Imóvel alugado ou cedido	Indenização valor de avaliação ABNT
	Imóvel de uso comercial impactado definitivo	Indenização valor de avaliação ABNT (inclui Fundo de Comercio) solução Unidade comercial/ feira e/ou quiosque
	Imóvel de herdeiros	Indenização valor de avaliação ABNT
	Imóvel de uso institucional	Indenização Institucional
Reposição de Inquilino e cedidos		Auxílio moradia
Solução Transitória	Famílias em condição de moradia temporária enquanto a solução definitiva seja disponibilizada.	Bolsa Moradia para custeio de moradia temporária no valor de R\$ 550,00/mês.

Uma vez explanado sobre as soluções para o reassentamento apresentado através de maquete digital os aspectos urbanísticos demonstrando a preocupação do **PROSAMIN+** com as unidades comerciais, onde posteriormente demonstrou-se como se dará a gestão participativa, as instâncias de participação e os locais projetados para os Escritórios Locais, informando que serão instaladas 02 (duas) unidades, um na Manaus 2000 e outro na Comunidade da SHARP, prevendo assim o melhor acesso da comunidade à equipe do Programa a com maior facilidade.



Uma outra instância de participação pontuada na apresentação da Subcoordenadora é o Comitê de Representantes de Comunidade – CRC, que será realizado nas próximas etapas, que é uma representação a partir das associações da localidade.

Seguindo as estruturas apresentadas fez-se evidências à criação do Grupo de Apoio Local (GAL) que são as pessoas presentes na UGPE consulta pública, que tem como função, acompanhar as fases do programa; ser um agente multiplicador da informação adequada, apoiar o Programa na tomada de decisões a partir da realidade local.

À princípio foi pontuado que o PROSAMIN+ já tem 13 (treze) frentes de cadastro com 47 (quarenta e sete) representantes escolhidos dos quais 34 (trinta e quatro) são mulheres.

Fechando as estruturas apresentadas, tem-se a COMCRI (Comissão de Gerenciamento de Crise) e por fim os Agentes de Vizinhança, que é uma organização comunitária posterior, quando a comunidade estiver morando já nas unidades habitacionais.

No desenrolar da apresentação foi pontuado os Canais de Comunicação, as redes sociais do Programa, os canais de redes sociais, as plataformas digitais, os mecanismos de queixas e reclamações (são insumos de melhoria para o Programa, muito importante para o Programa).

A Subcoordenadora ressaltou que o PROSAMIN+ sempre trabalhará nesse sentido:

- **Ativo**, porque precisamos informar;
- **Passivo** porque precisamos ouvir;
- **Dialógico** porque precisamos ser uma via de mão dupla, se trocamos informações, melhoramos o objetivo do Programa.

Seguindo a estrutura da apresentação dos aspectos sociais, fora apontado na explanação a importância do alcance da educação ambiental e patrimonial destacando as seguintes ações previstas: Ações socioeducativas para crianças e adolescentes; Ações de educação para o trabalho; Ações de saúde e bem-estar; Organização comunitária para gestão dos residenciais; Ações socioambientais.

E fechando os elementos da apresentação fora pontuado a Política de Inclusão de Gênero. O Programa se compromete em estabelecer e ampliar o ambiente de inclusão promovendo a diversidade de gênero e atenção especial aos grupos vulneráveis.

E porque o tema veio à baila?

Pelos apontamentos da subcoordenadora, existe uma diferença muito grande entre as oportunidades de trabalho que chegam para os homens do que para as mulheres. As ações do PROSAMIN+ não querem de maneira nenhuma repetindo o que já acontece em tantos lugares. Pelos apontamentos da Sra. Viviane Dutra, o Novo Programa irá dar oportunidade para os homens, para as mulheres, para os idosos, para os adolescentes, para o cadeirante, para todos os que moram na localidade. Então a política será trabalhada nos Grupo de Apoio Local – GAL, na discussão dos projetos com a Inclusão e discussão de espaços seguros, nas ações de Reassentamento e nas intervenções de obras.

Sendo assim, o Programa se compromete em estabelecer e ampliar um ambiente de inclusão, promovendo a diversidade de gênero e a atenção especial aos grupos vulneráveis tendo como resultados esperados os seguintes alcances:

- **Gestão participativa:** 01 CRC e 01 GAL com 50% de representatividade feminina  
01 grupo de trabalho sobre gênero.
- **Reassentamento:** 33 cursos de capacitação, 825 pessoas certificadas, 50% mulheres; 96 Unidades comerciais destinadas a mulheres empreendedoras, 01 associações produtiva formalizada.
- **Intervenção de Obras:** 10 cursos de capacitação – 225 de pessoas certificadas, 50% de mulheres; 01 código de conduta monitorado em cada frente de obra.
- **Discussão de projetos:** 01 grupo de discussão sobre gênero e urbanismo.

A Subcoordenadora Social encerrou suas palavras agradecendo a todos os presentes se colocando à disposição para esclarecimentos de dúvidas.

O Sr. Eduardo Silva realizou os agradecimentos a Subcoordenadora dos Projetos Sociais, pela sua apresentação que foi muito esclarecedora, onde recomendou a participação da população por meio dos canais oficiais de comunicação do Governo Estadual, como *Facebook* e *Youtube*, e pelo site [www.consultasociedadeprosam.in.gov.br.link](http://www.consultasociedadeprosam.in.gov.br.link) para realizarem suas perguntas e as contribuições.

#### APRESENTAÇÕES 2ª Rodada

Seguindo a dinâmica da Consulta Pública, a 2ª rodada objetivou esclarecer as manifestações das Instituições Públicas, Empresas Privadas e da população que participou efetivamente da 1ª rodada ao longo dos dois dias fazendo as perguntas e considerações.

O evento da 2ª Rodada ocorreu nos dias 04 e 05 de agosto de 2021, fazendo a devolutiva das perguntas das comunidades diretamente afetadas, ou seja, sendo no primeiro dia totalmente virtual, com transmissão ao vivo do auditório da UGPE das 9h às 11h pelas plataformas oficiais do Governo do Estado, e no dia 05 de agosto de 2021, ocorrendo de forma presencial na Escola Municipal Comte Aristóteles de Alencar das 14h às 16h.

A abertura do evento no primeiro dia foi realizada pelo Sr. Eduardo Silva, onde esclareceu a metodologia que seria realizada franqueando a palavra ao Coordenador Executivo da UGPE, Sr. Marcellus Campêlo, que fez a abertura oficial do evento.

O Coordenador Executivo cumprimentou a mesa composta pelo Subcoordenador de Planejamento Sr. Leonardo Barbosa, o Subcoordenador Ambiental Sr. Otacílio Cardoso Júnior, a Subcoordenadora de Projetos Sociais Sra. Viviane Dutra, onde saudou também a Subcoordenadora Financeiro Sra. Daniela Jaime, o Subcoordenador de Engenharia Sr. João Benaion, o Subcoordenador da área Jurídica e Institucional Sr. Francisco Soares.

Agradeceu a presença de todos os presentes e ao público que acompanhou de forma virtual, ressaltando que no momento de pandemia, a UGPE trabalhou de forma híbrida e atendendo os protocolos de segurança, informando que ações de consolidação de contribuições, sugestões, críticas, elogios estavam sendo trabalhadas para finalização desse documento.

Na oportunidade o coordenador informou que foram encaminhados convites para a comunidade, para as instituições municipais, estaduais e federais, bem como a Assembleia Legislativa, e todos os demais Órgãos que compõe essa cadeia institucional para o fortalecimento do Programa que está se desenhando.

Com fruto da análise da primeira rodada, foi informado pelo coordenador executivo uma grande participação da população que almeja melhorias na qualidade de vida. Que o PROSAMIN+ é um Programa desejado pelo Governo do Estado para a cidade de Manaus e



também para o interior do Amazonas, onde muitos municípios almejam a intervenção do PROSAMIN+ em suas sedes, e que é um plano de governo que ao longo do tempo será executado nas municipalidades.

Na oportunidade, foi iniciada a apresentação com a demonstração dos aspectos gerais do resultado e nivelamento do que aconteceu nos últimos dias. Ressaltou que a UGPE estava realizando a devolutiva da Consulta Pública realizada nos dias 20 e 21 de Julho de 2021, com sua continuidade em 04 e 05 de agosto de 2021, onde fora apresentado o resultado das consultas públicas, possibilitando o diálogo da administração pública com a Sociedade que tem como objetivo estabelecer um canal de comunicação junto com a comunidade beneficiada diretamente com as obras do Programa Social e Ambiental de Manaus e Interior - PROSAMIN+, sendo um processo de troca de informações com as equipes do Governo e do Banco Interamericano de Desenvolvimento – BID e principalmente com a sociedade.

Informou ainda que foi adotado o seguinte cronograma de ações:

- No dia 12/07, fora realizado o lançamento do PROSAMIN+ no bairro do Armando Mendes, modelo híbrido (presencial e virtual) com a presença do Governador do Estado, Sr. Wilson Miranda Lima, a equipe de governo e toda a Equipe da UGPE;
- Nos dias 20 e 21/07/2021, foram realizadas as consultas públicas na sede da UGPE com um efetivo de participação de 115 pessoas, com 13.872 visualizações nas redes sociais, com um número de 201 perguntas, advindas da forma presencial, das redes sociais e através do site oficial para a consulta <http://www.consultasociedadeprosamin.am.gov.br/>.

No dia 04/08, foi realizada a segunda rodada das consultas públicas onde trabalhou-se as devolutivas às perguntas formalizadas dos dias 20 e 21/07 e ao longo do tempo de permanência do site oficial em atenção ao Estudo de Impacto Ambiental e Social – EIAS, Plano de Gestão Social e Ambiental – PGAS e do Plano de Reassentamento, sendo realizada de forma virtual.

No dia 05/08/2021 fora realizada a devolutiva de forma presencial ao Grupo de Apoio Local –GAL, aos líderes comunitários e a comunidade da área de intervenção, ou seja, diretamente para a população impactada.

Na presente exposição, o Sr. Marcellus Campêlo apresentou um vídeo demonstrando o resultado do que foi o trabalho das Consultas Públicas ao longo da preparação e as primeiras rodadas informando que a partir das consultas ocorrerá um trabalho muito intensivo nos próximos 04 meses no que tange aos processos de reassentamento, processos licitatórios, sendo esperado a conclusão dos trabalhos até o final do ano de 2021 para que no início do ano de 2022 se inicie efetivamente os trabalhos na área de intervenção.

Diante da abertura, o Coordenador Executivo remeteu a palavra ao Subcoordenador de Projetos Ambientais, o Sr. Otacílio dos Santos Cardoso Júnior que cumprimentou o Coordenador Executivo da UGPE e aos demais colegas Subcoordenadores informando que a metodologia proposta para a devolutiva se daria de forma muito objetiva aos apontamentos que foram levantados ao longo da jornada de trabalho das primeiras rodadas.

Fora pontuado pelo mesmo que foi um exercício muito produtivo para fins de esclarecimentos aos anseios da população e da comunidade diretamente afetada.

Em sua apresentação o Subcoordenador Ambiental explicou que nos aspectos ambientais da consulta pública foram levantadas algumas perguntas da comunidade presencial e virtual sendo as seguintes:

**1. Serão construídas unidades habitacionais no Trecho 2?**

Resposta:

Não! Pelo projeto não haverá instalação de Unidades Habitacionais na localidade. O que será trabalhado no trecho 2 do PROSAMIN+, será especificamente os projetos de esgotamento sanitário em área já consolidada, a fim de que esses

a ser construída pela Concessionária Águas de Manaus nas imediações das Ruas Silves e Maués, área do Igarapé do Quarenta.

**2. Há no PROSAMIN+ projeto para coleta seletiva de resíduos?**

Resposta:

A UGPE já vem definindo em projeto os pontos de entrega voluntária para coleta seletiva.

**3. O PROSAMIN+ terá começo meio e fim, das questões ambientais do local, pois sabe que várias são as problemáticas do meio ambiente na localidade?**

Resposta:

Sim. A UGPE deixa claro que os monitoramentos ambientais serão frequentes no momento inicial, no meio das atividades e pós atividades. As políticas que regem o contrato de empréstimo são tratadas com muita propriedade.

**4. As Associações de Cooperativas de catadores serão cadastradas e inseridas no Programa?**

Resposta:

Serão cadastradas sim, faz parte da política do Programa promover a inserção desses discursos visando o engajamento de todos para um resultado mais assertivo às questões socioambientais.

**5. O Projeto aponta para o reflorestamento das áreas?**

Resposta:

O Projeto terá do Programa PROSAMIN+ tem um ponto muito positivo, está sendo trabalhado infraestruturas verdes. Ao longo das missões empreendidas, o projeto vem captando estruturas como essa e se pensa sim em áreas visando o reflorestamento. Em número de reflorestamento teremos 80.588,16 m<sup>2</sup>, na Frente 1 na comunidade da Sharp, e na Frente 3, trecho da Manaus 2000.

O trecho 2 do projeto é um trecho de preservação, é um corredor verde, nas proximidades da Universidade Federal do Amazonas.

No final do projeto o PROSAMIN+ terá segundo o projeto, 511.468,92 m<sup>2</sup> de áreas reflorestadas na cidade de Manaus, promovendo a inserção de espécies nativas fomentando a melhoria da qualidade de vida do meio ambiente da localidade.



**6. Qual o destino das águas pluviais quanto ao reuso?**

Resposta:

O PROSAMIN+ já vem adotando estruturas no Programa para que se possa ter o reaproveitamento de água das chuvas e essas águas das chuvas serão utilizadas nos espaços comuns das unidades habitacionais, ou seja, para fazer a irrigação na parte de paisagismo, nas áreas de plantio e pátios dos conjuntos habitacionais.

**7. A UGPE vai manter a preservação da área do SAUIM CASTANHEIRA?**

Resposta:

Não haverá intervenção na área do sauim castanheira porque está do lado oposto da avenida Norte-Sul, fora da área de intervenção do Programa.

**8. Quais os cuidados às nascentes da área do projeto?**

Resposta:

Todas as ações quanto às nascentes estão sendo levantadas caso a caso e analisadas as suas condições de possíveis impactos existentes a fim de que se procedam inicialmente tratativas visando à sua preservação, ou seja há casos e casos de nascentes dentro da envoltória e que todas as nascentes encontradas serão dadas atenção.

**9. Quais os cuidados para o monitoramento ambiental do PROSAMIN+?**

Resposta:

Ao longo da consulta pública, fora apresentado que a UGPE detém um Plano de Gestão ambiental e Social, sendo um documento balizador para atendimento das Políticas de Salvaguardas Socioambientais do Banco Interamericano de Desenvolvimento - BID, sendo o mesmo, uma espécie de bíblia do Programa, ou seja, é nele que estão traduzidos todos os procedimentos com vistas ao monitoramento e a gestão socioambiental assertiva para tomadas de decisões.

Com a estrutura do Sistema de Gestão Socioambiental da UGPE, os mesmos são codificados em procedimentos e utilizados.

No âmbito do PROSAMIN+, com a documentação apresentada, têm-se o quantitativo de 12 procedimentos, estrutura essa que no PROSAMIM III, a mesma se apresentava com um quantitativo de 07 (sete), demonstrando assim uma evolução, ou seja, uma maturidade do Plano de Gestão.

**10. O que será feito com a fauna silvestre local uma vez que serão realizadas ações de movimentação para a obra?**

Resposta:

Previamente será realizado um estudo de flora e fauna, ou seja, é feito todo um inventário florístico para se compreender como é a estrutura vegetacional daquela localidade, a fim de que se possa promover a realização de todos trâmites legais com vistas o licenciamento das atividades para a supressão da vegetação.

Paralelo aos estudos de flora local será realizado o estudo de fauna afim de também se tenha um apanhado da comunidade animal presente objetivando a proposição de medidas quanto aos cuidados e manejo das espécies para habitat natural quando necessário.

Diante de todos os levantamentos, os projetos serão encaminhados ao Órgão Estadual de Meio Ambiente – IPAAM, para análise e posicionamento quanto à emissão de licenciamento para a atividade.

Importante salientar que a UGPE trabalha dentro de um Sistema de Gestão Socioambiental, que já tem procedimentos específicos para o cuidado com a fauna silvestre local. Em caso de detectarmos algum animal com ferimento, serão levados à uma clínica veterinária onde serão tratados e reinseridos também em seu habitat natural.

**11. Será feito um Plano de Gerenciamento de Resíduos Sólidos?**

Resposta:

Sim, o plano faz parte da estrutura do Plano de Gestão Ambiental e Social, em atendimento o que preceitua as Políticas e Diretrizes de Salvaguardas Socioambientais. Na UGPE, com o Sistema de Gestão Socioambiental, têm

procedimentos específicos ao assunto, sendo o P.O n.º 03 (Controle Operacional de Obra) e o P.O n.º 04 (Gestão de Resíduos da Obra).

O Eng.º Otacílio Cardoso Júnior ao final de sua exposição, demonstrou na prática exemplos através de relatório fotográfico das ações realizadas no âmbito do PROSAMIM com vistas ao monitoramento da gestão ambiental do Programa, posteriormente promovendo agradecimento a todos e se colocando à disposição para maiores esclarecimentos.

Retoma a fala ao coordenador executivo, o mesmo ressaltou a participação popular, uma vez que a mesma atendeu a uma regulamentação do BID e que o Governo está cumprindo uma promessa de campanha do Governador do Estado Wilson Lima na continuidade do Programa PROSAMIM, repassando assim a palavra a Coordenadora Setorial de Projetos Sociais, Sra. Viviane Dutra para explanar sobre a devolutiva quanto aos aspectos sociais.

Iniciando sua apresentação a mesma cumprimentou a todos os presentes e os que estavam presentes pelas redes sociais, e apresentou as principais informações demandadas a partir das perguntas solicitadas, deixando claro que no mês de agosto/2021 se inicia as ações na comunidade. Na oportunidade ressaltou que algumas perguntas serão respondidas no site oficial como também na própria comunidade no atendimento presencial.

#### **Principais temas de dúvidas:**

1. Como se dará a avaliação dos imóveis? O que vai definir o valor das indenizações?

Resposta:

As avaliações serão feitas em relação a dois parâmetros principais: i) a estrutura física do imóvel, se o imóvel é de madeira ou de alvenaria, seu tamanho e características materiais dessa edificação; ii) a questão documental: qual o tipo de documento que o dono do imóvel tem, recibo de compra e venda, titularidade, que será analisado pelo setor jurídico, social e de engenharia da SUHAB que segue para a avaliação do imóveis padrões nacional de avaliação, com normas da ABNT e tabelas com especificações e metodologia já utilizada em outros programas sociais para definir o valor do imóvel. O parâmetro de avaliação dos imóveis, independente

da área em que ele se encontra, é o mesmo, o que vai mudar o valor da avaliação é a característica do imóvel que é único dentro da comunidade.

## **2. Em relação ao cadastro:**

Resposta:

O cadastro do Programa PROSAMIN+ está executado e concluído. A UGPE não tem neste momento previsão de recadastro. No PROSAMIN+ não há inscrição, pois, o Programa retira da área de intervenção o que é necessário para intervenção de obras. O Cadastro foi feito no segundo semestre de 2020 e as casas receberam o selo e uma entrevista do socioeconômico foi aplicada. Caso a entrevista não tenha sido realizada na íntegra, no momento de reabertura do processo administrativo de reassentamento, o morador vai poder apresentar a documentação e complementar essas informações. No momento não há recadastro e complementação de cadastro. Na hora oportuna essas etapas serão apresentadas na comunidade e individualmente para o titular do processo.

## **3. Cronograma de reassentamento e obras? Quando começa?**

Resposta:

As atividades visando o reassentamento serão iniciadas a partir de setembro/2021 e a intervenção de obras, propriamente dita, a partir do início do ano de 2022, ou seja, janeiro do ano que vem.

## **4. Documentação Necessária**

Resposta:

É muito importante que todos que estão com o cadastro efetivado organize a documentação do imóvel que tiver. Se o imóvel não tem documentação, não tem problema, poderá apresentar o comprovante de residência, sendo eles: Conta de água e conta de luz, são documentos que validam o imóvel no processo de reassentamento, além dos documentos pessoais. É muito importante que não só o titular, mais todo o grupo familiar esteja com a documentação regularizada, e se possível a carteira de vacinação, principalmente de crianças e idosos.



**5. Há Previsão de Escritórios Locais e a realização do trabalho Social?**

Resposta:

No Programa estão previstos 02 escritórios na localidade, um na área da Manaus 2000 e outro na área da comunidade da SHARP. O escritório local (ELO) é o local onde a UGPE trabalha as ações de reassentamento, a realização das ações de capacitação para a geração de trabalho e renda e todas as ações de capacitação que são oferecidas pelo Programa são mediante certificação. Importante salientar as parcerias de sustentabilidade como as do Sistema “S” (SENAC, SEBRAE, SENAI), bem como a do CETAM. São as instituições que trabalham em parceria com a UGPE nas ações de capacitação que serão oferecidas na localidade para a própria comunidade.

**6. Quais soluções de reassentamento?**

Resposta:

O Programa contempla: i) Unidades habitacionais construídas na localidade; ii) o bônus moradia que é uma compra assistida, onde o contemplado vai escolher o imóvel onde quer adquirir, mas o Programa é quem compra (não é indenização); iii) a indenização para reposição patrimonial; iv) o auxílio moradia que é uma solução de apoio para quem mora na condição de inquilino nos imóveis cedidos; e v) bolsa moradia transitória para as pessoas que irão sair da área para esperar o apartamento aprontar, onde serão atendidas com uma bolsa aluguel.

**7. Qual a área de intervenção para o reassentamento?**

Resposta:

Só irão sair 434 famílias da área da Manaus 2000 (SEDUC), no Industriários apenas 73 imóveis que estão muito próximos do igarapé; e na Comunidade SHARP (Armando Mendes) sairão 2000 imóveis que estão em situação de vulnerabilidade. Essa é a previsão de retirada do Reassentamento.

A Subcoordenadora Viviane Dutra, reiterando o que já fora apresentado nas rodadas de Consulta Pública, apresentou a forma de classificação e organização das demandas de reassentamento na localidade.

Se a pessoa é proprietária moradora e está na condição de vulnerabilidade, está previsto para esse caso, unidades habitacionais ou bônus moradia. Se a pessoa é um proprietário, morador mais, não está na faixa de vulnerabilidade, terá a reposição do patrimônio. Se a pessoa é um proprietário não morador, não precisa se preocupar se foi o inquilino ou se foi a pessoa que mora no imóvel cedido que respondeu ao cadastro, pois na hora em que o Programa entrar na área de intervenção, irá verificar todas as informações novamente, pois existe atendimento para o proprietário morador e para o proprietário de imóvel cedido/alugado, de forma que não há necessidade de tirar o inquilino do imóvel porque existe atendimento para os dois.

Em suas palavras é ratificado as informações quanto as atividades comerciais. As mesmas serão repostas por meio da indenização e com a entrega de quiosques comerciais e uma feira que será construída na localidade para que o Programa possa fazer a reposição dos imóveis comerciais.

E por fim, a bolsa moradia transitória que, como foi explicado anteriormente, será apenas para os que irão para as unidades habitacionais.

Em continuidade, informa que no momento do início das ações de reassentamento, a UGPE trabalhará a partir do plano de ataque de obra, pois terá uma execução de aproximadamente 05 (cinco) anos, logo, o Programa não irá retirar todos os moradores de uma vez. A área será dividida por etapa de obras, onde será comunicada a comunidade o plano de ação e por onde deve se iniciar as obras.

As ações de reassentamento estão previstas em maior número para os três primeiros anos onde será trabalhado dentro da comunidade, etapa por etapa. No que diz respeito ao reassentamento e as soluções de atendimento, esses são os principais esclarecimentos, e os demais serão publicados no site oficial das consultas e no site do Programa e por parte de equipe UGPE nas atividades em campo iniciando essa nova etapa a partir do dia 06/08/2021 com uma reunião do Grupo de Apoio Local – GAL.

Ao término de sua apresentação a Sra. Viviane Dutra devolveu a palavra ao Coordenador

O Coordenador Executivo agradeceu a Subcoordenadora de Projetos Sociais e lembrou que os registros de Consulta Pública são filmados e estão disponíveis nas plataformas digitais, no site do governo para toda a população e o documento formal com todo conteúdo mostrado na Consulta Pública e Devolutivas com as perguntas e respostas registradas estará neste documento em forma de relatório disponível também na plataforma digital, publicadas em nosso site.

O Coordenador Executivo passou a palavra ao Subcoordenador de Planejamento Sr. Leonardo Barbosa para tratar sobre as Devolutivas do Sistema Geral no Planejamento e Projeto do Programa PROSAMIN +.

O Sr. Leonardo Barbosa se apresentou, agradeceu aos presentes e que estava para explanar as dúvidas que surgiram no decorrer das consultas, muitas sobre os aspectos gerais do Programa, e que as respostas estão disponíveis no site das consultas públicas em 03 (três) documentos: i) O Estudo de Impacto Ambiental e Social (EIAS); ii) O Plano de Gestão Ambiental e Social (PGAS); iii) O Plano Diretor de Reassentamento (PDR).

Também fora destacado pelo Subcoordenador, que no vídeo apresentado durante as fases das consultas públicas há também informações sobre os aspectos gerais do Programa, mas caso a população ainda tivesse alguma dúvida sobre o Projeto, foi informado que a UGPE estará de portas abertas para a população, estando a equipe com a maior disposição e orgulho para receber e explicar os aspectos do Programa.

No que tange a parte de projetos e engenharia, foi informado que hoje a UGPE encontra-se no desenvolvimento do projeto básico e que em etapa posterior estará desenvolvendo o projeto executivo, e é natural que, a nível de engenharia, as informações de projetos ainda não estejam em grandes detalhes.

Em sua apresentação o Sr. Leonardo Barbosa falou que o Governo do Estado do Amazonas juntamente em discursão com o Banco Interamericano de Desenvolvimento – BID, que é o parceiro financiador desde as primeiras etapas, avaliaram que era de importância estratégica dar continuidade aos investimentos do Programa iniciados em 2006 no PROSAMIM I e II. Que os Programas PROSAMIM I e II tiveram seu início no Igarapé do Quarenta em 2006, sendo as intervenções do PROSAMIN +, uma continuidade das etapas realizadas em Programas anteriores, o que visa fechar as atividades realizadas no Igarapé do Quarenta devendo trabalhar desde às proximidades da nascente até a Manaus 2000.

Continuando sua apresentação o mesmo deixou claro que na apresentação do vídeo, a maquete eletrônica representa apenas um trecho do projeto onde vai ser trabalhado, que é na área da Comunidade da SHARP, mais a extensão dos trabalhos, a poligonal de intervenção, é além disso, inicia na Comunidade da SHARP, na Zona Leste e segue pelo Corredor Verde (apresentado na primeira etapa da Devolutiva), indo até a Comunidade da Manaus 2000, nas proximidades da área da Secretaria de Estado de Educação - SEDUC.

Reforçando o início das obras, enfatizado pela Sra. Viviane Dutra, foi informado pelo subcoordenador que o Planejamento passa pelos estudos sociais e de reassentamento, o PROSAMIN+ começa pelas pessoas e termina pelas pessoas.

Seguindo os passos para a consolidação do PROSAMIN+, foi informado a condução dos trâmites ao licenciamento ambiental, as conversas com os Órgãos de Meio Ambiente, de forma que todo o projeto tem o cuidado com a recuperação ambiental, com o reflorestamento e assim finalmente se iniciar a infraestrutura.

A Terceira etapa macro do planejamento se inicia pela licitação e contratação das obras e o efetivo início depois de aplicado as soluções de reassentamento. Não é iniciado uma frente de obras sem que a população residente da área tenha sido devidamente atendida e colocada em outra solução de reassentamento de moradia digna.

Finalizando seus posicionamentos fora informado pelo subcoordenador que a expectativa de início das obras seja em janeiro de 2022, onde repassou a palavra ao Coordenador Executivo Eng.º Marcellus Campêlo.

O Coordenador Executivo agradeceu ao Subcoordenador de Planejamento Sr. Leonardo Barbosa pela apresentação, onde reforçou os questionamentos ao cadastro e abertura de inscrição para apartamentos.

Em sua exposição fora informado que o PROSAMIN+ é uma intervenção de saneamento e não tem enfoque habitacional no sentido de política pública de habitação. A Política Pública de habitação dentro do Estado do Amazonas, é realizada pela Superintendência Estadual de Habitação – SUHAB, a qual auxilia a UGPE na implementação das intervenções de saneamento do PROSAMIN.

Portando esclareceu que não há inscrição para o PROSAMIN+, e sim um cadastro dos imóveis que já foi realizado e não será repetido. O cadastro já foi iniciado e concluído, portanto, já foi realizada



O Coordenador Executivo deu continuidade a devolutiva sobre o conceito urbanístico do projeto de algumas questões que foram levantadas e que a UGPE está incorporando ou iniciando os estudos para fazer essa modificação de projeto.

O Coordenador Executivo apresentou sobre as propostas de melhorias para o programa:

- Urbanismo:
  - Implantação de equipamentos de skate nas áreas de lazer e convivência;
  - Implantação de cobertura nas quadras poliesportivas;
  - Destinação da gestão de área de comércio à prefeitura respeitando a prioridade de reposição de atividades comerciais aos detentores de atividades econômicas na área de origem.
- Habitacional
  - Implantação de tela de proteção nos apartamentos para segurança das famílias;
  - Estabelecer no documento de titularidade e no manual de propriedade cláusulas restritivas que apoiem o compromisso de uso adequado das unidades habitacionais e áreas comuns dos conjuntos residenciais; (Sugestão da PGE);
  - Utilizar um modelo de gestão condominial ou de gestão comunitário que possibilite a melhor organização dos espaços públicos dos conjuntos residenciais.
- Ambiental
  - Fortalecimento das ações de coleta seletiva e trabalho socioambiental com as empresas do entorno da área de intervenção.
- Gestão do Programa
  - Efetivação das Parcerias de Sustentabilidade – NUPDEC (Defesa Civil) e Defesa Civil na Escola, identificação de articulação institucional existente na comunidade SEMED, SEMSA, SEDUC, SES—AM e iniciativa privada.

A competência de gestão de determinadas áreas comerciais é de competência da Prefeitura de Manaus, então os comércios e feira serão gerenciados pela mesma.

O Coordenador Executivo agradeceu a sugestão da Procuradoria Geral do Estado, por meio do Procurador Júlio Assad que orientou a UGPE a respeito de várias demandas na Procuradoria quanto à passivos do PROSAMIM. No PROSAMIN+, o beneficiário não receberá no ato da entrega de seu imóvel, não apenas somente o manual de proprietário, e sim já receberá a matrícula do imóvel

Outro apontamento realizado pelo coordenador é que ocorrerá no âmbito do PROSAMIN+ um termo de compromisso nos contratos para que os moradores trabalhem de forma organizada o uso do comércio e de áreas comuns do habitacional.

O Coordenador Executivo exalta a sua alegria com a participação de empresários do entorno do Programa, onde estão muito felizes com a intervenção do PROSAMIN+ e querem participar ativamente dos programas sociais e ambientais do Programa. Informou que as empresas serão convidadas a participar desses projetos que irão gerar oportunidades de parcerias para o benefício da população.

Ressaltou ainda que o Programa tem a sugestão de reunião de entidades governamentais sendo estadual e municipal, juntamente com a iniciativa privada para o fortalecimento das ações de benefícios da população na área de intervenção. Esse é um trabalho muito forte do PROSAMIN+, pois é um segredo da perpetuação do Programa junto à população, porque não é simplesmente uma entrega de obra, e sim o cuidado com as pessoas depois das intervenções e isso é muito importante.

Na sequência o Coordenador Executivo exibiu um vídeo com o conceito urbanístico do projeto do PROSAMIN+.

O Coordenador Executivo estendeu o mérito dos acontecimentos das Consultas Pública à equipe da Unidade Gestora de Projetos Especiais, bem como os técnicos que estavam trabalhando no evento e nos projetos do Programa, uma vez que esse Programa mudará a vida das pessoas que ali serão beneficiadas.

O Coordenador Executivo destacou fortemente o compromisso do Governo do Estado do Amazonas, do Governador Wilson Lima, de proporcionar um novo padrão no PROSAMIN + com muitas melhorias do conceito urbanístico. Agradeceu a participação popular nas consultas públicas que decisivas para a construção do PROSAMIN+ e colocou a UGPE de portas abertas para receber a população para esclarecimento de qualquer dúvida.

Na ocasião final, franqueou a palavra a comunidade que se manifestou agradecendo a UGPE, pela realização daquele momento em que trouxe a respostas dos anseios da população, ao Governo do Estado por ter contemplado a comunidade com um Programa



## 5.7 – MANIFESTAÇÕES E RESPOSTAS/ DIÁLOGO PARTICIPATIVO NA EXECUÇÃO DAS CONSULTAS PÚBLICAS.

Nos dois dias 20 e 21 de julho de 2021 das Consultas Públicas do Programa Social e Ambiental de Manaus e do Interior (PROSAMIN +), ocorreram nos horários das 10 às 11h e das 15 às 16h, o Sr. Nelson Simões, Consultor Social e Mediador do evento deu início ao Diálogo Participativo em cada consulta pública realizada, apresentando as regras e os procedimentos para participação, ressaltando a importância da população neste momento e destacando a importância do papel dos presentes e da comunidade virtual, que era a participação e contribuição nas questões de interesse ao coletivo, ampliando a discussão sobre o PROSAMIN + a fim de embasamento das decisões sobre a formulação e a definição dos seus projetos e dos reassentamentos.

Onde iniciando o diálogo participativo foram apontadas as seguintes regras:

- Respeitar a opinião dos demais;
- Escutar os outros enquanto falam;
- Ser breve nas intervenções (máximo 3 min);
- Evitar as conversas paralelas;
- Permitir que o facilitador ordene as intervenções (inclusive limitar o tempo);
- Evitar a repetição de temas já abordados;
- Evitar uso de celulares;
- Outras que os assistentes considerem convenientes.

Na sequência foi aberto o processo de perguntas feitas pelos participantes de modo presencial e virtual e muitas respostas foram respondidas ao vivo pelos Subcoordenadores presentes na mesa e pelo Coordenador Executivo Sr. Marcellus Campêlo. O processo de perguntas e respostas, item que estará específico no **Anexo 9 - Devolutivas das Perguntas dos Participantes** deste relatório.

Foram recebidas 201 perguntas do público participante durante a realização das Consultas Públicas, pelas plataformas oficiais do Governo do Estado *Youtube®* e *Facebook®*, e pelo site [www.consultasociedadeprosamim.am.gov.br](http://www.consultasociedadeprosamim.am.gov.br)



## 5.8 - PÚBLICO PARTICIPANTE

### ✓ 1ª RODADA – 20 E 21 DE JULHO

Número de participantes:

Presencial - EIAS/PGAS (32) REASSENTAMENTO (48) = 80

Virtual – EIAS/PGAS (276) REASSENTAMENTO (337) = 613

VISUALIZAÇÕES: 13.872

NÚMERO DE PERGUNTAS REALIZADAS: 201

SITE OFICIAL – CONSULTAS PÚBLICAS - 90

A participação média, considerando a realização das duas rodadas das Consultas Públicas, ocorreram da seguinte maneira: 1ª rodada – 20 e 21 de julho, com a participação de 693 nas seguintes formas: 80 presencial, 613 virtual, visualizações nas seguintes plataformas: YOUTUBE – 2.872 e FACEBOOK – 11.0000 perfazendo um total de 13.872 visualizações, tendo 201 perguntas realizadas

### 2 RODADA – 04 E 05 DE AGOSTO DE 2021

Número de participantes:

Presencial – 36

### 5.8.1 VISUALIZAÇÕES

Contagem de visualizações dos vídeos das Consultas Públicas armazenadas nas Páginas Oficiais da UGPE do *Youtube* e *Facebook* registradas até o dia 02 de agosto de 2021, sendo apresentadas a seguir.

VISUALIZAÇÕES	
Contagem de visualizações dos vídeos das Consultas Públicas armazenadas nas Páginas Oficiais das plataformas oficiais do Governo do Estado do Amazonas do Youtube e Facebook registradas no período de 20 a 02/08/2021, sendo apresentadas a seguir.	
PLATAFORMAS	
FACEBOOK E YOUTUBE	MAIS DE 13 MIL VISUALIZAÇÕES







# AMAZONAS

GOVERNO DO ESTADO



**3ª PARTE - 21/07/2021**

**1,9 MIL VISUALIZAÇÕES**



**4ª PARTE - 21/07/2021**



# AMAZONAS

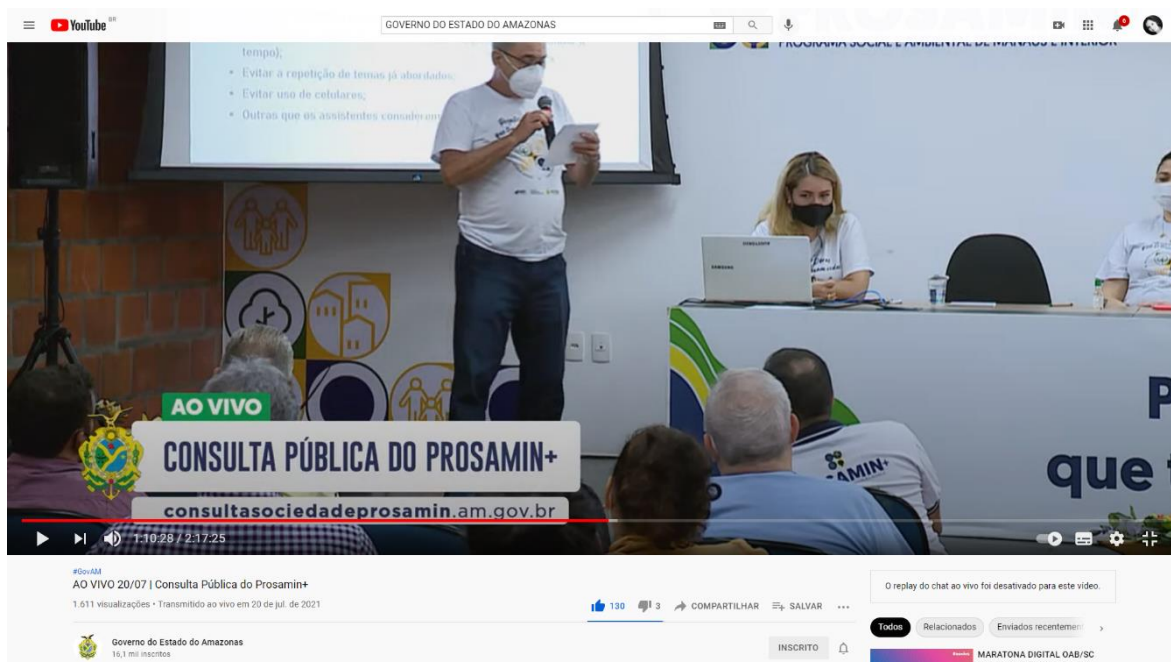
GOVERNO DO ESTADO



## YOUTUBE

1ª PARTE - 20/07/2021

1.611 VISUALIZAÇÕES

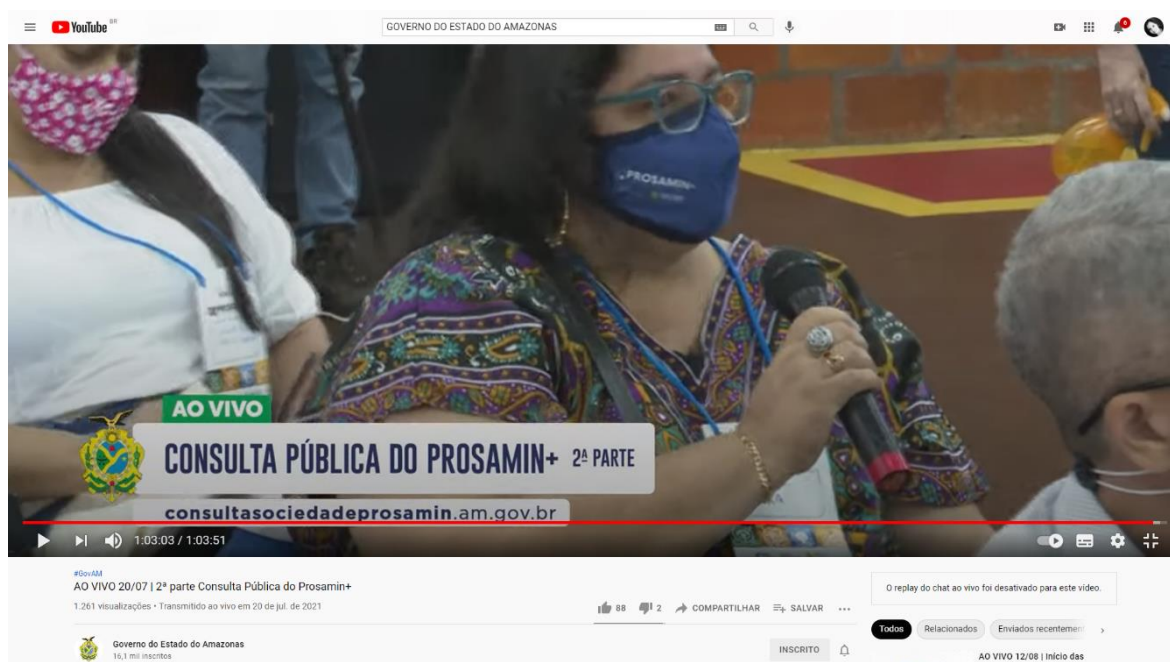


2ª PARTE - 20/07/2021





1.261 VISUALIZAÇÕES



## 6. CONCLUSÃO

Diante dos fatos mencionados e focados no atendimento pleno do Plano de Consulta Pública onde o objetivo maior apontava para a construção de um canal efetivo de comunicação entre a Sociedade Manauara, o público direta e indiretamente afetado pelo PROSAMIN+, a fim de promover a discussão de aspectos socioambientais levantados nos estudos e projetos, há se se enfatizar o que segue.

Os modelos adotados nas Consultas Públicas pelo Governo do Estado do Amazonas por intermédio da UGPE, foram exitosos, frutos de um trabalho construído à várias mãos, seja especialmente pelos atores principais, os comunitários direta e indiretamente afetados da área do Programa, seja pelos Órgãos municipais, estaduais e federais, empresas do entorno, bem como pelo corpo técnico e diretivo da Unidade Gestora de Projetos Especiais – UGPE.

A metodologia aplicada a qual direcionou para os momentos da consulta, sendo o da primeira realizado uma apresentação didática através de recursos audiovisuais de forma



Estudo de Impacto Ambiental e Social (EIAS), o Plano de Gestão Socioambiental (PGAS), bem como o Plano de Reassentamento (PDR), seguido de um processo dialógico participativo trazendo as manifestações, registros de opiniões dos participantes e as propostas de mitigação dos impactos.

E da segunda, os momentos de devolutivas, sendo o do primeiro dia sob plataforma digital através das redes sociais oficiais do Governo do Amazonas e o segundo dia presencial na comunidade da SHARP, demonstrando grande participação de todos os atores envolvidos, fazendo com que as dúvidas fossem sanadas, as contribuições fossem analisadas para inserção no projeto, refletindo mais uma vez o desejo popular no processo de consulta pública.

Desta maneira o PROSAMIN+, traz um novo capítulo dos modelos a serem adotados para criação de Programas de Saneamento na cidade de Manaus, respeitando todo processo democrático de construção e de atendimento de salvaguardas socioambientais.



**AMAZONAS**  
GOVERNO DO ESTADO

## ANEXOS



**ANEXO 1**

**REGISTRO E IMAGENS DAS CONSULTAS PÚBLICAS**

**1ª E 2ª RODADA**

Foto 1 – Momentos antes do início da consulta de 20 e 21 de julho/2021



Fonte: UGPE/2021

Foto 2 – Abertura do Evento: Eduardo Silva – consulta de 20 e 21 de julho/2021



Fonte: UGPE, 2021





Foto 3 - Apresentação do Programa Prosamin+: Marcellus Câmpelo , Coordenador Executivo-consultas dos dias 20 e 21 de julho/2021



Fonte: UGPE, 2021

Foto 4 – Apresentação estudos socioambientais do Prosamin+: Otacílio Cardoso



Fonte: UGPE, 2021

Foto 5 – Apresentação Reassentamento Social do Prosamin+: Viviane Dutra – consulta 20 e 21 de julho/2021



Fonte: UGPE, 2021

Foto 6 - Mediador do Diálogo participativo: Nelson Simões – 1ª Rodada



Fonte: UGPE, 2021



Foto 7 - Participação da comunidade no diálogo participativo – consulta 20 e 21 de julho/2021



Fonte: UGPE, 2021



## ANEXO 2

# PLANEJAMENTO DAS CONSULTAS PÚBLICAS





+INFRAESTRUTURA

+RECUPERAÇÃO AMBIENTAL

+DIGNIDADE HUMANA

+SANEAMENTO

## Consulta Pública

MANAUS - AM

MOBILIZAÇÃO				
Data /horário das audiências	Tema principal	Público – alvo	Ponto focal da mobilização	Convite até (quarta) /confirmação (quinta e sexta)
20/07 (09 às 11h)	Estudos e projetos socioambientais.	Organizações da localidade impactadas pelas ações de saneamento e urbanização.	Gabinete	Convites realizado Confirmações em andamento
20/07 (14 às 16h)	Reassentamento	Grupo de Apoio Local – GAL e Associações comunitárias da localidade.	Social	Convites e Confirmações executados.
21/07 (09 às 11h)	Estudos e projetos socioambientais.	Institucional e órgãos de controle.	Gabinete	Convites realizado Confirmações em andamento
21/07 ( 04 às 16h)	Reassentamento	Organizações da localidade impactadas pelo reassentamento e representações sociais como ONGs.	Gabinete	Convites realizado Confirmações em andamento
Atividades complementares.				
16 e 19/07 (09 às 11h)	Mobilização geral para as consultas virtuais	Moradores das áreas de intervenção	Social com apoio das demais equipes.	Em andamento.
17/07 e 19/07 (09 às 11h)	Carro de som.	Moradores das áreas de intervenção	Social com apoio das demais equipes.	Em andamento.
	Redes sociais e de campanha comunicação	População de modo geral	ASCOM	Em andamento





Atividade	Equipe 1 (manhã)	Equipe 2 (tarde)
Coordenação geral do evento	Subcoordenadores	Subcoordenadores
Recepção e credenciamento	SSPLAN (Janaina e Gabriela)	SSENG (João e Guilherme)
Cerimonial/falas de abertura	Eduardo Silva	Eduardo Silva
Apresentações (Aspectos gerais e resumo dos projetos, estudos socioambientais, estudos para reassentamento)	Marcellus, Otacílio, Viviane	Marcellus, Otacílio, Viviane
Mediador	Nelson Simões	Nelson Simões
Apoio logístico transporte dos comunitários (van ida e volta)	SCAF E SSPS (Amaury)	SCAF E SSPS (Amaury)
Apoio de logística (organização do espaço, do lanche, mobilização e desmobilização)	SCAF (Melry e Marcos)	SCAF (Melry e Marcos)
Apoio aos diálogos participativos (microfone)	Joseane e Rebeca (SSPA)	Petrônio e Célia (SSPS)
Coleta de opiniões das redes sociais	Ascom (Estagiários)	Ascom (Estagiários)
Registro das participações no momento dos diálogos presenciais;	Alinny	Alinny
Registro da consulta (relatório - registro)	SSJURI/SSPLAN (Ronilson / Edmea)	SSJURI/SSPLAN (Ronilson / Edmea)
Secretaria (listas de frequência, declarações de comparecimento e certificados)	Ascom e Gabinete (Poly e Ilka)	Ascom e Gabinete (Poly e Ilka)
Apoio TI – UGPE	Charles	Charles

## METODOLOGIA

### Objetivos:

- Gerar um espaço de diálogo entre o Governo do Estado do Amazonas e as partes interessadas da POPULAÇÃO Manauara que habita, trabalha ou irá desfrutar das áreas de intervenção do Programa;
- Identificar e registrar as opiniões dos participantes sobre as propostas apresentadas.

### Alcances:

- Informar sobre a situação atual do PROSAMIN+;
- Informar sobre as medidas de prevenção e mitigação socioambiental propostas para as obras e ações previstas;
- Conhecer as opiniões e expectativas dos futuros usuários sobre o Programa e as propostas de prevenção e mitigação de impactos apresentadas;
- Obter subsídios diretamente da população para aprimorar as ações e intervenções previstas.



## AGENDA – ROTEIRO DA REUNIÃO



### 1ª Parte: Apresentações

- Objetivos da reunião e metodologia;
- Alcances esperados;
- Conceitos, Diretrizes e Intervenções do PROSAMIN+;
- Impactos e interferências previstas durante a implantação das obras;
- Ações mitigatórias e programas socioambientais.

### 2ª Parte: Diálogos participativos

- Manifestação e registro de opiniões dos participantes sobre o PROSAMIN+ e as propostas de mitigação de impactos.







- Abertura e boas-vindas aos participantes (15 min.)
- Apresentações da UGPE sobre o PROSAMIN+ (30 min.);
- Diálogo entre os participantes com registro de opiniões (90 min.);
- Quem são os Participantes:
  - Facilitadores;
  - Registradores;
  - Expositores;
  - Público convidado.



## FUNÇÕES E RESPONSABILIDADES DOS PARTICIPANTES

### Facilitadores:

- Promover o diálogo e o uso da metodologia;
- Assegurar a livre manifestação dos participantes;
- Ordenar os diálogos para garantir o uso eficiente do tempo;
- Ordenar os temas tratados, destacando os principais;
- Receber e dar encaminhamento aos requerimentos específicos dos participantes.

### Registradores:

- Registrar os participantes em listas de presença;
- Documentar em detalhes os temas tratados (memória escrita);
- Garantir os registros áudio e visuais (fotos e filme) do evento.





## FUNÇÕES E RESPONSABILIDADES DOS PARTICIPANTES

### Expositores:

- Apresentar os temas centrais da reunião;
- Responder as dúvidas que se apresentem sobre os temas tratados.

### Participantes (população):

- Conhecer as informações e propostas apresentadas pela UGPE;
- Manifestar suas opiniões sobre os temas apresentados;
- Assegurar que seus comentários estejam sendo devidamente registrados.



## PACTUANDO AS REGRAS

- Respeitar a opinião dos demais;
- Escutar os outros enquanto falam;
- Ser breve nas intervenções (máximo 3 min);
- Evitar as conversas paralelas;
- Permitir que o facilitador ordene as intervenções (inclusive limitar o tempo);
- Evitar a repetição de temas já abordados;
- Evitar uso de celulares;
- Outras que os assistentes considerem convenientes.





# AMAZONAS

GOVERNO DO ESTADO

PROSAMIN+

Unidade Gestora de Projetos Especiais

AMAZONAS



ASPECTOS DE ENGENHARIA

Agenda Nelson Simões	MANHÃ	TARDE	Obs.
SEGUNDA	Reunião de contexto geral /preparação das consultas	Ensaio – revisão das apresentações	
TERÇA	Consultas	Consultas	
QUARTA	Consultas	Consultas	
QUINTA	Visita às áreas de intervenção.	Reunião SUHAB aspectos de reassentamento Reunião Projetista aspectos sociais	
SEXTA	Reunião Próximos Passos e ações de preparação da próxima etapa de consultas.	Reunião Próximos Passos – revisão do PDR.	



*Projetos e Obras  
que transformam vidas!*



**PROSAMIN+**  
PROGRAMA SOCIAL E AMBIENTAL DE MANAUS E INTERIOR



[www.ugpe.am.gov.br](http://www.ugpe.am.gov.br)



[ugpe.am](https://www.facebook.com/ugpe.am)



[ugpe.am](https://www.instagram.com/ugpe.am)



BID

Unidade Gestora de Projetos Especiais



AMAZONAS



**PROSAMIN+**  
PROGRAMA SOCIAL E AMBIENTAL DE MANAUS E INTERIOR

Unidade Gestora de Projetos Especiais



## **ANEXO 3 – LISTA DOS CONVIDADOS**



## Lista dos Convidados

Indústria Oriente do Polímeros
XP Moto Center
JS Consultoria Acadêmica
Manaus Fardamentos
MS Rastreamento Veicular
Escola Municipal Alan Kardec
Feira Municipal do Armando Mendes
25º Distrito Integrado de Polícia
Tuttiplast Indústria e Comércio
Universidade Federal do Amazonas - UFAM
Autoglass - Manaus
Weg Amazônia AS
Armor Brasil Indústria
Uniplast Descartáveis
Aditex - Unid. Manaus
Coel Matic
São Pedro Ferragens e Comércio
PCE Papel, Caixa e Embalagens
Igreja Universal
Grupo Power Service da Amazônia
Condomínio Nova República
Condomínio Residencial Acácias
Estoparia Campos
Escola Municipal Rui Barbosa Lima
Metal Nobre
Reciplam
Metalmó
Rio Limpo





São Pedro Ferragens
Car Tech
Sucata Reciclagem Geral
Sometais - Industria de Metais e Comp.
Consultório Odontológico
Bahia Materiais de Construção
Vsifal Fitness - Academia
Callidus Indústria, Comercio e Serviços de Placas e Componentes de Informática Ltda.
Instituto de Proteção Ambiental do Estado do Amazonas - IPAAM
Instituto do Patrimônio Histórico e Artístico Nacional - IPHAN - Superintendência do Amazonas
SEMA – Secretaria do Estado de Meio Ambiente
SEMMAS - Secretaria Municipal de Meio Ambiente e Sustentabilidade
Defesa Civil do Amazonas do Estado
Defesa Civil de Manaus do Município
AEGEA - Águas de Manaus
SEINFRA - Secretaria de Estado de Infraestrutura e Região Metropolitana de Manaus
SEMINF - Secretaria Municipal de Infraestrutura
Instituto Lixo Zero
Eco Cooperativa de Materiais Recicláveis do Amazonas
Eletrobrás - Amazonas Energia
Agência Reguladora dos Serviços Públicos Delegados do Município de Manaus – AGEMAN
Instituto Municipal de Ordem Social e Planejamento Urbano - IMPLURB
Instituto Municipal de Mobilidade Urbana –IMMU
SEDUC - Secretaria Estadual de Educação
SEAD - Secretaria de Administração e Gestão (GIPIAP)
SEMED - Secretaria Municipal de Educação
MP-AM Ministério Público do Estado do Amazonas
FUNAI - Fundação Nacional do Índio
FEI - Fundação Estadual do Índio
Movimento Nacional de Luta pela Moradia
Instituto Mana



Secretaria Municipal da Mulher, Assistência Social e Cidadania - SEMASC
Secretaria de Estado de Justiça, Direitos Humanos e Cidadania – SEJUSC
Conselho Tutelar da Zona Leste
Escola Rilton Leal Filho
VS. Ind. Plástica
Abelha Transporte
CMEI Poeta Antônio Gonçalves Dias
Escola Municipal Gov. Gilberto Mestrinho
CSA Serv. Recuperação Wat.Plástico
Itacol Serv. Com. Ltda
E.E Mª Madalena Santana de Lima
Distribuidora e Comércio
Sensores e Cia - Soluções em Automação
Escola Estadual Nathália Uchôa
RR Auto Center
RH Tecidos
MG Vidros
Strutural Comércio
Igreja Aliança do Armando Mendes
ATD - Loja de Material Hidráulico
Master Sistem Car
Posto Rotam
BC Sobrinho – CARBOX
Tech Steel Indústria
Constrular Engenharia
Grande Lar Materiais de Construções
Fermoldes Ferramentaria
Casa das Mangueiras
3G Eletron Diesel
FarmaVIP
Igreja Assembleia de Deus Vivendo a Arca



CHICK LI BOUTIQUE
LBL Auto Center



## **ANEXO 4 – LISTA DE FREQUÊNCIA DA CONSULTA PÚBLICA – 1ª E 2ª RODADAS**





# AMAZONAS

GOVERNO DO ESTADO

	FORMULÁRIO GERAL	IDENTIFICAÇÃO	VERSÃO	UGPE – Unidade de Gestão de Projetos especiais	
	LISTA DE PRESENÇA	F.G.03	06	Data: 22/06/2021	FOLHA Nº 1/7

MOTIVO	<input type="checkbox"/> Treinamento/Curso	<input type="checkbox"/> Reunião	<input type="checkbox"/> Outros: _____			
	<input checked="" type="checkbox"/> Palestra/Encontro	<input type="checkbox"/> Integração				
DADOS GERAIS	PALESTRANTE: Marcellus José Barroso Campêlo Otacílio dos S. Cardoso Júnior		FUNÇÃO: Coordenador Executivo - UGPE Subcoordenador Setorial de Projetos Ambientais - SSPA		ASSINATURA/VISTO:  Eng. Marcellus José Barroso Campêlo Coordenador Executivo UGPE	
	LOCAL: Auditório - UGPE		DATA: 20/07/2021	HORÁRIO: 08h às 11h	CARGA HORÁRIA: 03h	
	SETOR: Unidade Gestora de Projetos Especiais - UGPE					
	ASSUNTO: Socioambiental - Consulta Pública PROSAMIN+					
PARTICIPANTES	Nº	NOME	ORGANIZAÇÃO	E-MAIL	TELEFONE	ASSINATURA / VISTO
	1	Paulo Victor dos Santos Lúniere				
	2	JONIVALDO MIRANDA REPOLHO				
	3	AMILTON FREIRE DE ARAUJO				
	4	ANDRÉ RICARDO DE LEMOS ARAÚJO				

	FORMULÁRIO GERAL	IDENTIFICAÇÃO	VERSÃO	UGPE – Unidade de Gestão de Projetos especiais	
	LISTA DE PRESENÇA	F.G.03	06	Data: 22/06/2021	FOLHA Nº 2/7

PARTICIPANTES	5	MARIANA REIS BARRELLA				
	6	ANATERCIA LIMA				
	7	IVANILDO ROSS DINIZ LIMA				
	8	ANTONIO SERGIO COSTA DE ANDRADE				
	9	JOSE ALTEVIR FERREIRA				
	10	MAIKE DOUGLAS DOS SANTOS OLIVEIRA				
	11	JOSÉ ACIOLE DA CONCEIÇÃO				
	12	EMILENE NUNES MARIANO				
	13	CARLOS ALBERTO MOTA SIMÕES				
	14	THIAGO FEITOZA BEZERRA				
	15	JOSE PINHEIRO ALVES				
	16	RONALDO DOS SANTOS NUNES				
	17					



# AMAZONAS

GOVERNO DO ESTADO

	FORMULÁRIO GERAL	IDENTIFICAÇÃO	VERSÃO	UGPE – Unidade de Gestão de Projetos especiais 
	LISTA DE PRESENÇA	F.G.03	06	
			Data: 22/06/2021	FOLHA Nº 1/7

MOTIVO	<input type="checkbox"/> Treinamento/Curso <input type="checkbox"/> Reunião <input type="checkbox"/> Outros: _____ <input checked="" type="checkbox"/> Palestra/Encontro <input type="checkbox"/> Integração					
DADOS GERAIS	PALESTRANTE:		FUNÇÃO:	ASSINATURA/VISTO:		
	Marcellus José Barroso Campêlo		Coordenador Executivo - UGPE	 Viviane Alves da Silva Dutra Subcoordenadora Setorial de Projetos Sociais SRM/UGPE		
	Viviane Alves da Silva Dutra		Subcoordenadora Setorial de Projetos Sociais - SSPS			
	LOCAL:		DATA:	HORARIO:		
	Auditório - UGPE		20/07/2021	13h às 16h		
	CARGA HORÁRIA: 03h					
	SETOR: Unidade Gestora de Projetos Especiais - UGPE					
	ASSUNTO: Reassentamento - Consulta Pública PROSAMIN+					
PARTICIPANTES	Nº	NOME	ORGANIZAÇÃO	E-MAIL	TELEFONE	ASSINATURA/VISTO
	1	MARIA SILVA NG MONDES	S			
	2	PRISCILA DA SILVA NASCIMENTO	A			
	3	RAIMUNDA COELHO DA ROCHA	A			
	4	ANISTOTELES GUEDES DA COSTA	S			




	FORMULÁRIO GERAL	IDENTIFICAÇÃO	VERSÃO	UGPE – Unidade de Gestão de Projetos especiais 
	LISTA DE PRESENÇA	F.G.03	06	
			Data: 22/06/2021	FOLHA Nº 2/7

PARTICIPANTES	5	LIOVES MACHO DE SOUZA				
	6	BELENIR MENDES DE SOUZA				
	7	RENISE MARA LIMA DA SILVA				
	8	ELDISA RODRIGUES DE SOUZA				
	9	WILSON MARQUES PEREIRA				
	10	LETEZINHA DE JESUS DA SILVA BENE				
	11	SILVANA DA SILVA FREITAS				
	12	LIANILDE ALFAIA DE SOUZA				
	13	RAIMUNDA DA CONCEIÇÃO SILVA PERE				
	14	CELO ROBERTO VENTURA				
	15	WALDO PIMENTA LODO				
	16	ERICA PEREIRA LIMA				
	17	ANA DILCE COSTA DE SOUZA				



# AMAZONAS

GOVERNO DO ESTADO

	FORMULÁRIO GERAL	IDENTIFICAÇÃO	VERSÃO	UGPE – Unidade de Gestão de Projetos especiais	
	LISTA DE PRESENÇA	F.G.03	06 Data: 22/06/2021	FOLHA Nº 3/7	

18	RODRIGO TEIXEIRA SANTANA	
19	GENIVALDO FERREIRA LIMA	
20	NARA CHRISTIAN LASSALVIA UCHOA	
21	AMILTON FREIRE DE ARAÚJO	
22	ELIZABETH FREITAS DA SILVA	
23	CLAUDIA DAS DORES DA CONCEIÇÃO	
24	LEONICE MENDES BARRETO	
25	DORACY DE ALMEIDA PEREIRA	
26	EDMILSON PERES DOS SANTOS	
27	LUCIANA REJATA MARTINS CARVALHO	
28	LEUTERIA DE OLIVEIRA CARVALHO	
29	FRANCISCA DA SILVA ALENCAR	
30	VALDEZ ALVES DE ARAUJO	

	FORMULÁRIO GERAL	IDENTIFICAÇÃO	VERSÃO	UGPE – Unidade de Gestão de Projetos especiais	
	LISTA DE PRESENÇA	F.G.03	06 Data: 22/06/2021	FOLHA Nº 4/7	

31	Monia Isabel Lopes de Silva	
32		
33		
34		
35		
36		
37		
38		
39		
40		
41		
42		
43		





# AMAZONAS

GOVERNO DO ESTADO

	FORMULÁRIO GERAL	IDENTIFICAÇÃO	VERSÃO	UGPE – Unidade de Gestão de Projetos especiais Data: 22/06/2021	 Banco Interamericano de Desenvolvimento  SISTEMA DE GESTÃO SOCIOAMBIENTAL
	LISTA DE PRESEÇA	F.G.03	06		

MOTIVO	<input type="checkbox"/> Treinamento/Curso <input type="checkbox"/> Reunião <input type="checkbox"/> Outros: _____ <input type="checkbox"/> Palestra/Encontro <input type="checkbox"/> Integração					
	PALESTRANTE:		FUNÇÃO:		ASSINATURA/VISTO:	
	Marcellus José Barroso Campêlo Otacílio dos S. Cardoso Júnior		Coordenador Executivo - UGPE Subcoordenador Setorial de Projetos Ambientais - SSPA		 OTACILIO DOS SANTOS CARDOSO JÚNIOR	
	LOCAL:		DATA:		HORÁRIO:	
	Auditório - UGPE		21/07/2021		09h às 11h    02h	
DADOS GERAIS	SETOR: Unidade Gestora de Projetos Especiais - UGPE					
	ASSUNTO: Socioambiental - Consulta Pública PROSAMIN+					
PARTICIPANTES	Nº	NOME	ORGANIZAÇÃO	E-MAIL	TELEFONE	ASSINATURA / VISTO
	1	DANIEL SOUZA DOS SANTOS	[Redacted]	[Redacted]	[Redacted]	[Redacted]
	2	ALMIRA FRANCISCA COSTA DA SILVA				
	3	AYMAN BAYDOON				
	4	ALMIR SAMPAIO CAMALINITE				

	FORMULÁRIO GERAL	IDENTIFICAÇÃO	VERSÃO	UGPE – Unidade de Gestão de Projetos especiais Data: 22/06/2021	 Banco Interamericano de Desenvolvimento  SISTEMA DE GESTÃO SOCIOAMBIENTAL
	LISTA DE PRESEÇA	F.G.03	06		

PARTICIPANTES	5	MARCIO PINHEIRO AZEVEDO	[Redacted]	[Redacted]	[Redacted]	[Redacted]
	6	OTACILIO DOS SANTOS DE ROSSON ALMEIDA				
	7	GENEIDE VILHENA DE SANTANA				
	8	MARIA AMELIA GOMES CRUZ COSTA				
	9	SUED DOS SANTOS MESTRINHO				
	10	MORMIEL BARROSO DA SILVA				
	11	AMILTON FREIRE DE ARAUJO				
	12	Diemison Monteiro Oliveira				
	13	Waldineu Santos da Silva				
	14	JONIVALDO MIRANDA REPOLO				
	15	IREIDE CORREIA DA CUNHA				
	16					
	17					





# AMAZONAS

GOVERNO DO ESTADO

	FORMULÁRIO GERAL	IDENTIFICAÇÃO	VERSÃO	UGPE – Unidade de Gestão de Projetos especiais 
	LISTA DE PRESENÇA	F.G.03	06	
			Data: 22/06/2021	FOLHA Nº 1/5 

MOTIVO	<input type="checkbox"/> Treinamento/Curso <input type="checkbox"/> Reunião <input type="checkbox"/> Outros: _____ <input type="checkbox"/> Palestra/Encontro <input type="checkbox"/> Integração					
DADOS GERAIS	<b>PALESTRANTE:</b> Marcellus José Barroso Campêlo Viviane Alves da Silva Dutra		<b>FUNÇÃO:</b> Coordenador Executivo - UGPE Subcoordenador Setorial de Projetos Sociais - SSPS		<b>ASSINATURA/VISTO:</b>  Eng. Marcellus José Barroso Campêlo Subcoordenador Executivo - UGPE	
	<b>LOCAL:</b> Auditório - UGPE		<b>DATA:</b> 21/07/2021		<b>HORÁRIO:</b> 14h às 16h	
	<b>SETOR:</b> Unidade Gestora de Projetos Especiais - UGPE					
	<b>ASSUNTO:</b> Reassentamento - Consulta Pública PROSAMIN+					
PARTICIPANTES	Nº	NOME	ORGANIZAÇÃO	E-MAIL	TELEFONE	ASSINATURA / VISTO
	1	ANTONIO CARLOS COSTA DOS SANTOS				
	2	DEIVEI BARBOSA VIANA				
	3	EDUARDO DE LIMA DOS SANTOS				
	4	DAIANEIRA FRANÇA DA SILVA				

	FORMULÁRIO GERAL	IDENTIFICAÇÃO	VERSÃO	UGPE – Unidade de Gestão de Projetos especiais 
	LISTA DE PRESENÇA	F.G.03	06	
			Data: 22/06/2021	FOLHA Nº 2/5 




	5	ALBERTO NUNES				
	6	MARIA HERMINIA SIQUEIRA DE SOUZA				
	7	HELENE SIQUEIRA DE SOUZA				
	8	HUGO FABIO CAMPAIO TELES DE SOUZA				
	9	WANDERLEI DOS SANTOS DA COSTA				
	10	ROSELY DOS SANTOS DA COSTA				
	11	SACCON RODRIGUES				
	12	JACQUELINE GALVÃO				
	13	JOSIMAR GADELHA DE MELO				
	14	LENY LIMA DE VASCONCELOS				
	15	ANA SILAS SENA DE LIMA				
	16	EMILENE NUNES MARIANO				
	17	JOSÉ CLAUDIO VIANA DE ANDRADE				



# AMAZONAS

GOVERNO DO ESTADO

 PROGRAMA SOCIAL E AMBIENTAL DE MANAUS E INTERIOR	FORMULÁRIO GERAL	IDENTIFICAÇÃO	VERSÃO	UGPE – Unidade de Gestão de Projetos especiais	 Banco Interamericano de Desenvolvimento
	LISTA DE PRESENÇA	F.G.03	06		

MOTIVO	<input type="checkbox"/> Treinamento/Curso	<input type="checkbox"/> Reunião	<input type="checkbox"/> Outros: _____			
	<input type="checkbox"/> Palestra/Encontro	<input type="checkbox"/> Integração				
DADOS GERAIS	<b>PALESTRANTE:</b> Marcellus José Barroso Campêlo  Otacílio dos Santos Cardoso Júnior  Viviane Alves da Silva Dutra		<b>FUNÇÃO:</b> Coordenador Executivo - UGPE Subcoordenador Setorial de Projetos Sociais - SSPS Subcoordenador Setorial de Projetos Sociais - SSPS		<b>ASSINATURA/VISTO:</b>  Eng. Marcellus José Barroso Campêlo Coordenador Executivo UGPE   OTACÍLIO DOS SANTOS CARDOSO JÚNIOR Subcoordenador Setorial de Projetos Ambientais UGPE   Viviane Alves da Silva Dutra Subcoordenadora Setorial de Projetos Sociais SRUM/UGPE	
	<b>LOCAL:</b> Escola Municipal Aristóteles Comte de Alencar		<b>DATA:</b> 05/08/2021		<b>HORÁRIO:</b> 14h às 17h	
	<b>SETOR:</b> Unidade Gestora de Projetos Especiais - UGPE		<b>CARGA HORÁRIA:</b> 03h			
	<b>ASSUNTO:</b> Segunda Reunião da Devolutiva da Consulta Pública					



# AMAZONAS

GOVERNO DO ESTADO

	FORMULÁRIO GERAL	IDENTIFICAÇÃO	VERSÃO	UGPE – Unidade de Gestão de Projetos especiais	
	LISTA DE PRESENÇA	F.G.03	06		
			Data: 22/06/2021	FOLHA Nº 2/5	

PARTICIPANTES	Nº	NOME	ORGANIZAÇÃO	E-MAIL	TELEFONE	ASSINATURA / VISTO
	1	Doracy de A. Ferreira				
	2	Raimundo S. da Rocha				
	3	Sulimara dos Freitos				
	4	Enica Pereira Lima				
	5	Walmir M. Pereira				
	6	Mario Delcineiro do S. alv				
	7	Raimunda Silva				
	8	Fabricao Souza				
	9	Douglas Vilkena				
	10	Celso Roberto Ventura				
	11	Elaineis Matos				
	12	Ronaldo Moreira				

	FORMULÁRIO GERAL	IDENTIFICAÇÃO	VERSÃO	UGPE – Unidade de Gestão de Projetos especiais	
	LISTA DE PRESENÇA	F.G.03	06		
			Data: 22/06/2021	FOLHA Nº 3/5	


	Nº	NOME	ORGANIZAÇÃO	E-MAIL	TELEFONE	ASSINATURA / VISTO
	13	Maria Meiry				
	14	Antonio Pena				
	15	Denise Mara				
	16	Maria Izabel L. da Sil				
	17	Claudio dos Reis da C				
	18	Jean Oliveira da S				
	19	Maria Betânia Batista				
	20	Terezinha Benoar				
	21	Emilene Mariano				
	22	Maria Silvana Mendes				
	23	Maria de Fátima dos				
	24	João Pinto Tananta				
	25	Maria dos Góes Góes				



# AMAZONAS

GOVERNO DO ESTADO

	FORMULÁRIO GERAL	IDENTIFICAÇÃO	VERSÃO	UGPE – Unidade de Gestão de Projetos especiais	 Banco Interamericano de Desenvolvimento
	LISTA DE PRESENÇA	F.G.03	06		

26	Antônio Castro Gomes	
27	Fabíola de L. Ribeiro	
28	Sucimar E. Maia	
29	Jorgete M. de Azevedo	
30	Anderson B. Fernandes	
31	Bruno Carvalho de Brito	
32	Andrielen Souza da Silva	
33	Josimar Gadelha	
34	Jaime Gonçalves	
35	Elen Moraes	
36	Welcimar dos S. Aguiar	
37		
38		







## **ANEXO 5 – APRESENTAÇÕES (20 E 21 DE JULHO/2021)**



# AMAZONAS

GOVERNO DO ESTADO

+ INFRAESTRUTURA

+ RECUPERAÇÃO AMBIENTAL

**Projetos e obras que transformam vidas.**

+ DIGNIDADE HUMANA

+ SANEAMENTO

Unidade Gestora de Projetos Especiais

## PROSAMIN+ é:

- + Requalificação Urbanística
- + Moradias Dignas
- + Coleta e Tratamento de Esgoto
- + Ampliação de Rede de Abastecimento de Água
- + Drenagem Urbana e Tratamento de Áreas de Risco Socioambiental

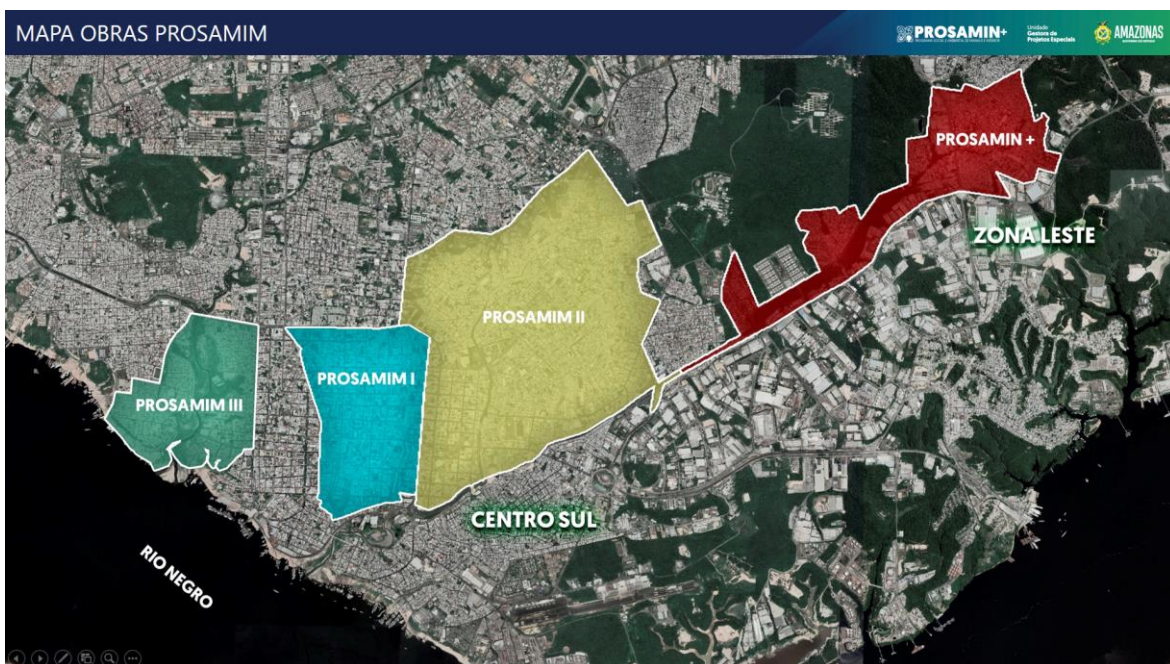
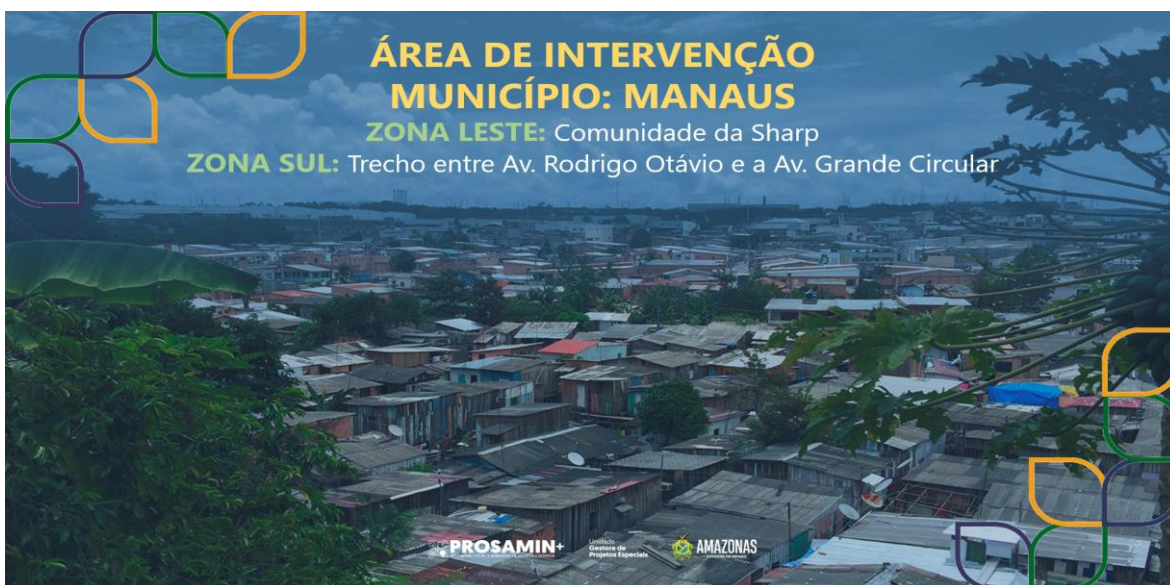
Unidade Gestora de Projetos Especiais





# AMAZONAS

GOVERNO DO ESTADO







# AMAZONAS

GOVERNO DO ESTADO







# AMAZONAS

GOVERNO DO ESTADO



URBANISMO



**+12mil**

\*FAMÍLIAS BENEFICIARIAS

**+3.228mil**

\*FAMÍLIAS REMOVIDAS DA ÁREA DE RISCO



**+60mil**

\*PESSOAS BENEFICIARIAS



**+324mil m<sup>2</sup>**  
REQUALIFICAÇÃO URBANÍSTICA

- + PARQUES,
- + PRAÇAS
- + CICLOVIAS
- + QUADRAS POLIESPORTIVAS
- + BANHEIROS PÚBLICOS
- + EQUIPAMENTOS URBANOS (PAC)
- + QUADRAS HABITACIONAIS PLANEJADAS
- + NOVAS VIAS E RECUPERAÇÃO VIÁRIA
- + ILUMINAÇÃO PÚBLICA EM LED
- + DRENAGEM URBANA
- + COLETA DE RESÍDUOS SÓLIDOS
- + PLAYGROUND'S
- + QUIOSQUES E PONTOS DE VENDAS
- + RECUPERAÇÃO AMBIENTAL
- + RECUPERAÇÃO SOCIAL
- + MOBILIDADE URBANA

**+ MOBILIDADE URBANA**

**40%**



REDUÇÃO DO TEMPO DE DESLOCAMENTO DA BOLA DA SAMSUNG (DISTRITO) ATÉ A MANAUS MODERNA (CENTRO) Zona Centro Sul e Distrito Industrial com as Novas Vias, Pontes e Rotatórias.

\*CONSIDERANDO 5 PESSOAS POR FAMÍLIA.

PROSAMIN+

Unidade Gestora de Projetos Especiais

AMAZONAS



HABITACIONAL



**+2.580**

\*FAMÍLIAS BENEFICIARIAS COM INDENIZAÇÃO, BÔNUS MORADIA OU AUXÍLIO MORADIA



**+648**

\*FAMÍLIAS BENEFICIARIAS COM APARTAMENTOS NOVOS



**+12.900**

\*PESSOAS BENEFICIARIAS COM INDENIZAÇÃO, BÔNUS MORADIA OU AUXÍLIO MORADIA



**+3.240**

\*PESSOAS BENEFICIARIAS COM APARTAMENTO



**81** BLOCOS

**8** APARTAMENTOS POR BLOCO

**4** ANDARES

**2** APARTAMENTOS POR ANDAR

- + REUSO DE ÁGUAS PLUVIAIS
- + ILUMINAÇÃO DAS ÁREAS COMUNS EM LED
- + INSTALAÇÕES PARA AR CONDICIONADO SPLIT
- + ÁREA TÉCNICA PARA ANTENAS E OUTROS...
- + SISTEMA DE PROTEÇÃO CONTRA DESCARGAS ATMOSFÉRICAS
- + SISTEMA DE COMBATE A INCÊNDIO
- + ACESSIBILIDADE
- + QUIOSQUES PARA ATIVIDADES COMERCIAIS EM CONTAINER

- + COBERTURA TERMO ACÚSTICA
- + ÁREA DE CONVIVÊNCIA
- + VAGAS PARA ESTACIONAMENTO
- + PAISAGISMO
- + ILUMINAÇÃO E VENTILAÇÃO NATURAL
- + PLAYGROUND'S

\*CONSIDERANDO 5 PESSOAS POR FAMÍLIA.

PROSAMIN+

Unidade Gestora de Projetos Especiais

AMAZONAS



# AMAZONAS

GOVERNO DO ESTADO



## SISTEMA DE ESGOTAMENTO SANITÁRIO



### +95%

ESGOTO TRATADO  
NAS SUB-BACIAS DE INTERVENÇÃO



### +48Km

AMPLIAÇÃO DE REDE  
BENEFICIANDO A ZONA CENTRO SUL E  
O DISTRITO INDUSTRIAL



ESTAÇÕES  
ELEVATÓRIAS DE  
ESGOTO  
EEE

### +10mil

\* FAMÍLIAS BENEFICIADAS COM  
ESGOTAMENTO SANITÁRIO

### +50mil

\* PESSOAS BENEFICIADAS COM  
ESGOTAMENTO SANITÁRIO

- + ESGOTO TRATADO
- + BIODIGESTORES
- + LIGAÇÕES DOMICILIARES E INTRADOMICILIARES
- + IMPLANTAÇÃO DE NOVOS INTERCEPTORES E COLETORES TRONCO

\*CONSIDERANDO 5 PESSOAS POR FAMÍLIA.

PROSAMIN+

Unidade Gestora de Projetos Especiais

AMAZONAS



## SISTEMA DE ABASTECIMENTO DE ÁGUA

### ABASTECIMENTO DE ÁGUA



### +1.000

FAMÍLIAS

### AMPLIAÇÃO DE REDE



### +8mil

METROS

### 100%

Da população Atendida  
na Área de Intervenção

+ AMPLIAÇÃO DA  
COBERTURA DOS  
SERVIÇOS DE  
ABASTECIMENTO  
DE ÁGUA POTÁVEL

+ REGULARIDADE  
NO ABASTECIMENTO

+ QUALIDADE  
DE VIDA E SAÚDE

PROSAMIN+

Unidade Gestora de Projetos Especiais

AMAZONAS





# AMAZONAS

GOVERNO DO ESTADO



**SISTEMA DE DRENAGEM URBANA**

**+ 5Km**

DE MARGENS TRATADAS COM RECOMPOSIÇÃO DA VEGETAÇÃO E CANAIS REVESTIDOS À CÉU ABERTO



**+NOVA PONTE**

PONTE DA AV. GRANDE CIRCULAR

**+34Km**

DE NOVAS REDES DE DRENAGEM URBANA

**+20km<sup>2</sup>**

ÁREA DAS SUB-BACIAS BENEFICIADAS COM A IMPLANTAÇÃO DE DRENAGEM URBANA

#### PRINCIPAIS PROBLEMAS ATUAIS

- ÁREA COM ALAGAGÕES PERIÓDICAS
- OCUPAÇÕES IRREGULARES SOBRE OS IGARAPÉS
- SEDIMENTAÇÃO DO CANAL COM RESÍDUOS SÓLIDOS

#### SOLUÇÕES

- + REDES DE MACRO E MICRO DRENAGEM
- + REASSENTAMENTO DE ÁREA DE RISCO
- + ÁREAS DE RECUPERAÇÃO AMBIENTAL
- + DESOBSTRUÇÃO DOS CANAIS DOS IGARAPÉS

PROSAMIN+

Unidade Gestora de Projetos Especiais

AMAZONAS



**Diagnóstico:** discriminação, intolerância e fragilidade.

#### EIXOS DE TRABALHO



**Meta:** Defesa e garantia de seus direitos.

*Sendo assim, o Programa se compromete em estabelecer e ampliar um ambiente de inclusão, promovendo a diversidade de gênero e a atenção especial aos grupos vulneráveis.*

#### RESULTADOS ESPERADOS

##### GESTÃO PARTICIPATIVA

**+ 50%** REPRESENTATIVIDADE FEMININA

##### REASSENTAMENTO

**+ 825** PESSOAS CERTIFICADAS

**+ 50%** MULHERES

**+ 96** UNIDADES COMERCIAIS DESTINADAS A MULHERES EMPREENDEDORAS

##### INTERVENÇÃO DE OBRAS

**+ 225** PESSOAS CAPACITADAS

**+ 50%** MULHERES

##### DISCUSSÃO DE PROJETOS

**+ GRUPO DE DISCUSSÃO SOBRE GÊNERO E URBANISMO**



# AMAZONAS

GOVERNO DO ESTADO



Governo Digital e  
Geração de Emprego  
e Renda

## GOVERNO DIGITAL

+ **2,4**  Milhões de Habitantes  
Beneficiados

+  **9** Sistemas  
Modernizados

+  **R\$15** Milhões em  
Investimentos

## GERAÇÃO DE EMPREGO E RENDA

COM A MANUTENÇÃO DA INFRAESTRUTURA  
CRÍTICA

+ **225**  Postos de trabalho  
criados com as obras

+  **1,6km**  
de Recuperação, Limpeza e  
Desobstrução de Canais

+  **R\$15** Milhões em  
Investimentos

## RESULTADOS ESPERADOS

- + Serviços digitais;
- + Redução de custos fixos e operacionais do Estado;
- + Redução do tempo de espera por serviços do Governo Estadual para o cidadão;
- + Criação de postos de trabalhos de forma emergencial para reduzir os impactos da pandemia.

PROSAMIN+

Unidade  
Gestora de  
Projetos Especiais

AMAZONAS



## CONCEITO URBANÍSTICO DO PROJETO

Trecho:  
Comunidade da Sharp

PROSAMIN+

Unidade  
Gestora de  
Projetos Especiais

AMAZONAS





# AMAZONAS

GOVERNO DO ESTADO

**PROSAMIN+**  
PROGRAMA SOCIAL E AMBIENTAL DE MANAUS E INTERIOR

Unidade  
Gestora de  
Projetos Especiais



## O **PROSAMIN+** faz muito **Mais** com Menos

Custo por M<sup>2</sup> da Unidade Habitacional

**PROSAMIN+**  
R\$ 2.229

**PROSAMIM 1**  
R\$ 2.730\*

**PROSAMIM 2**  
R\$ 2.758\*

**PROSAMIM 3**  
R\$ 4.196\*

\*Valores atualizados pelo INCC.



**PROSAMIN+**  
PROGRAMA SOCIAL E AMBIENTAL DE MANAUS E INTERIOR

Unidade  
Gestora de  
Projetos Especiais



## O **PROSAMIN+** faz muito **Mais** com Menos

Como nós conseguimos baratear  
o custo por apartamento?

- ✓ Inovações tecnológicas e processos construtivos mais modernos;
- ✓ Priorização da alocação dos conjuntos habitacionais em solos estáveis;
- ✓ Solos estáveis exigem menos robustez das fundações, representando menor custo com aço, outros insumos e "criação de solo";
- ✓ Tipologia do bloco, passando de 3 para 4 pavimentos, otimizando o aproveitamento da estrutura existente.





# AMAZONAS

GOVERNO DO ESTADO

**PROSAMIN+**  
PROGRAMA SOCIAL E AMBIENTAL DE MANAUS E INTERIOR

Unidade Gestora de Projetos Especiais



*Os apartamentos foram pensados de maneira a atender diversas estruturas familiares.*

**Área Privativa: 48,45m<sup>2</sup>**



**4**  
Pavimentos  
por bloco

**2**  
Apartamentos  
por andar

**2**  
Quartos  
por APT

**1**  
Vaga de  
estacionamento  
por APT

**1**  
Banheiro  
Acessível

Pronto  
para Split

Áreas comuns com  
Iluminação em Energia Solar

Captação de  
Águas Pluviais



## PROSAMIN+

PROGRAMA SOCIAL E AMBIENTAL DE MANAUS E INTERIOR



Unidade  
Gestora de  
Projetos Especiais



**AMAZONAS**  
GOVERNO DO ESTADO





# AMAZONAS

GOVERNO DO ESTADO

CONSULTA PÚBLICA

PROSAMIN+

Unidade Gestora de Projetos Especiais

AMAZONAS

## Venha participar da CONSULTA PÚBLICA



**20 e 21 de Julho  
3 e 4 de Agosto**

### O que é uma Consulta Pública?

A consulta pública é uma ferramenta que possibilita o diálogo entre a administração pública e a sociedade, e tem como objetivo estabelecer um canal de comunicação junto as comunidades beneficiadas diretamente com as obras do Programa Social e Ambiental de Manaus e Interior (Prosamin +), construindo um processo de troca de informações com as equipes do Governo envolvidas nos projetos.

### Como participar?

As consultas públicas serão transmitidas ao vivo através das páginas;



Facebook  
**GovernodoAmazonas**  
Aponte a câmera  
do seu smartphone  
para ler o qr code.  
E tenha acesso direto ao  
link do Facebook.



YouTube  
**GovernodoAmazonas**  
Aponte a câmera  
do seu smartphone  
para ler o qr code.  
E tenha acesso direto ao  
link do Youtube.

*Projetos e Obras  
que transformam vidas!*



**PROSAMIN+**  
PROGRAMA SOCIAL E AMBIENTAL DE MANAUS E INTERIOR



[www.ugpe.am.gov.br](http://www.ugpe.am.gov.br)



[ugpe.am](https://www.facebook.com/ugpe.am)



[ugpe.am](https://www.instagram.com/ugpe.am)



Unidade  
Gestora de  
Projetos Especiais



AMAZONAS



**PROSAMIN+**  
PROGRAMA SOCIAL E AMBIENTAL DE MANAUS E INTERIOR

Unidade  
Gestora de  
Projetos Especiais



## **ANEXO 6**

# **APRESENTAÇÃO DO ESTUDO DE IMPACTO AMBIENTAL E SOCIAL / PLANO DE GESTÃO AMBIENTAL E SOCIAL DO PROSAMIN+**

**(20 E 21 DE JULHO/2021)**





# AMAZONAS

GOVERNO DO ESTADO



## STATUS DOS PRODUTOS DE PREPARAÇÃO DO PROSAMIN+

**PROSAMIN+**  
PROGRAMA SOCIAL E AMBIENTAL DE MANAUS E INTERIOR

Unidade Gestora de Projetos Especiais

**AMAZONAS**  
GOVERNO DO ESTADO

2





# AMAZONAS

GOVERNO DO ESTADO

## POLITICA AMBIENTAL DO BID

PROSAMIN+

Unidade  
Gestora de  
Projetos Especiais

AMAZONAS

3



A Política de Meio Ambiente e Cumprimento de Salvaguardas exige que todas as operações financiadas pelo Banco sejam submetidas a um processo de triagem e classificação.

O PROSAMIN+ → **Categoria A** (exige a elaboração de um EIAS e PGAS).

Essa classificação permite a identificação precoce e a prevenção ou mitigação de impactos e **cria oportunidades para contribuições das partes envolvidas.**



## MARCO REFERENCIAL

PROSAMIN+

Unidade  
Gestora de  
Projetos Especiais

AMAZONAS

4

O PROSAMIN+ está pautado no:

### Legislação Ambiental

#### Federal

(IPHAN, IBAMA, CONAMA e ETC).

#### Estadual

(Licenciamento, Recursos Hídricos, Resíduos e etc.)

#### Municipal

(CRC, Plano Diretor Urbanístico e de Arborização)

### Legislação Trabalhista

#### Normas do Ministério do Trabalho

### Políticas de Salvaguardas Socioambientais do BID

OP 102 – Acesso à Informação  
OP 703 – Meio Ambiente  
OP 704 – Desastres Naturais  
OP 710 – Reassentamento  
OP 761 – Gênero  
OP 765 – Povos Indígenas





# AMAZONAS

GOVERNO DO ESTADO

ASPECTOS  
AMBIENTAIS



5

## DIAGNÓSTICO AMBIENTAL DO EIAS



PROSAMIN+

Unidade  
Gestora de  
Projetos Especiais



AMAZONAS

### LOCALIZAÇÃO DA OBRA

PROSAMIN+

Unidade  
Gestora de  
Projetos Especiais



AMAZONAS

- ✓ **Frente 01** (Igarapé da Sharp) – Perímetro = 6,0 km e Área de 139,70 ha
- ✓ **Frente 02** (Corredor Verde) – Perímetro = 12,0 km e Área de 172,58 ha
- ✓ **Frente 03** (Corredor SEDUC) – Perímetro = 2,0 km e Área 12,37 ha
- ✓ **Total: 324,65 ha**

FRENTE 01

FRENTE 02

FRENTE 03



PROSAMIN+

PROGRAMA SOCIAL E AMBIENTAL DE MANAUS INTERIOR

Unidade  
Gestora de  
Projetos Especiais





## LOCALIZAÇÃO DA OBRA – CARACTERÍSTICAS GERAIS

7

- INTERVENÇÃO URBANÍSTICA
- HABITACIONAL
- SISTEMA DE ABASTECIMENTO DE ÁGUA
- SISTEMA DE ESGOTO SANITÁRIO
- MANEJO DE ÁGUAS PLUVIAIS



- ✓ **Frente 01** (Comunidade da SHARP) – Área em sua quase totalidade antropizada e fortes impactos ambientais.
- ✓ **Frente 02** (Corredor Verde) – 03 km de vegetação ciliar em bom estado de conservação sem muitas intervenções antrópicas; Vegetação secundária. Não encontrado nascentes.
- ✓ **Frente 03** (Corredor SEDUC) – Vegetação arbustiva e secundária.

## DIAGNÓSTICO AMBIENTAL

8







# AMAZONAS

GOVERNO DO ESTADO

## DIAGNÓSTICO AMBIENTAL

PROSAMIN+

Unidade  
Gestora de  
Projetos Especiais

AMAZONAS



CACIMBAS  
POLUÍDAS  
(FRENTE 1)



AUSÊNCIA DE  
ACESSIBILIDADE



GRANDE  
QUANTIDADE  
DE RESÍDUOS  
SÓLIDOS



VIAS PRECÁRIAS  
PARA ACESSO  
DE CARRO  
COLETOR DE  
LIXO

## DIAGNÓSTICO AMBIENTAL

PROSAMIN+

Unidade  
Gestora de  
Projetos Especiais

AMAZONAS



OCUPAÇÃO  
IRREGULAR DE  
A.P.P.  
(FRENTE 3)



LIGAÇÕES  
CLANDESTINAS



ENCHENTES



ÁREA COM  
POTENCIAL RISCO  
DE DESLIZAMENTO  
(FRENTE 1)





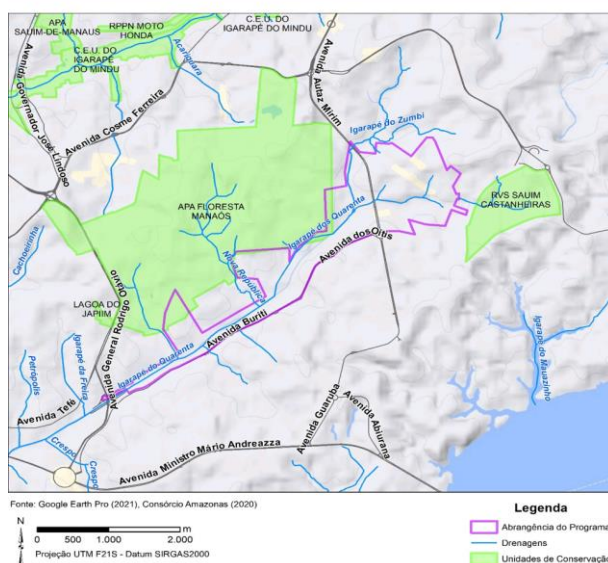
## DIAGNÓSTICO AMBIENTAL



11

## DIAGNÓSTICO AMBIENTAL

12



### Unidades de Conservação

#### APA MANAÓS

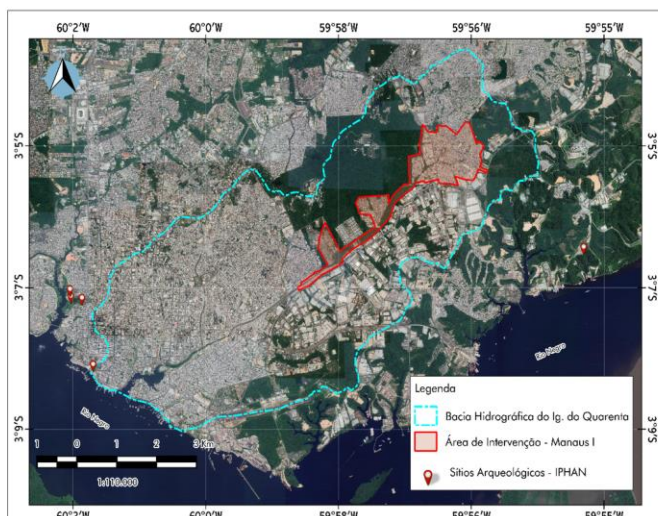
De Uso Sustentável, criada em 2012 com 759 ha, é o **terceiro maior fragmento verde em área urbana do mundo** e o primeiro do País e possui o registro de **dezenove nascentes**, segundo a Base Cartográfica de Manaus.

#### REFÚGIO DA VIDA SILVESTRE SAUIM-CASTANHEIRAS

A reserva ocupa área de 95 ha. Criada como Reserva Ecológica tem objetivo de proteger as populações do Sauim-de-Manaus (*Saguinus bicolor*) e de Castanhas-do-Brasil (*Bertholletia excelsa*). Atualmente funciona como Centro de Triagem de Animais Silvestres e Resgate de Animais.



## Base SIG do IPHAN



Foram identificados 05 sítios arqueológicos na Área de Influência Indireta do Programa:

- **Beco da Serraria:** Localizado na Avenida Ayrão;
- **Catedral:** Localizado na Praça da Matriz e Igreja da Matriz;
- **Igarapé Castelhana:** Rua Luis Antony;
- **Jutal:** Rua da Paz;
- **Ponto Encontro das Águas:** Colônia Antônio Aleixo / Mauazinho.

## REASSENTAMENTO E TRABALHO SOCIAL - PDR

MANAUS	NÚMERO DE IMÓVEIS
TOTAL DE IMÓVEIS IDENTIFICADOS	4.413
NÚMEROS DE LOTES A SEREM REMOVIDOS	2.580
PERMANECERÃO NA ÁREA DE INTERVENÇÃO URBANÍSTICA	1.833







## LEVANTAMENTO DE IMPACTOS SOCIOAMBIENTAIS

PROSAMIN+

Unidade Gestora de Projetos Especiais

AMAZONAS

AÇÃO ATIVIDADE	IDENTIFICAÇÃO	AVALIAÇÃO		PROGRAMA E MEDIDA	AÇÕES DE CONTROLE E MONITORAMENTO PELOS PROCEDIMENTOS DO SGSA
	IMPACTO	Natureza	Duração		
Elaboração de Estudos e Projetos	Perspectiva na população, sobre o empreendimento	Negativa na área de desapropriação	Temporária	Comunicação Social e Plano Diretor de Reassentamento.	Capacitação e Treinamento.
Elaboração de Estudos e Projetos	Especulação imobiliária	Negativo	Temporária	Comunicação Social	Capacitação e Treinamento.
Demolição de Imóveis	Geração de entulhos e ruídos	Negativo	Temporária	Comunicação Social, Controle Ambiental das Obras, Plano de Tráfego e Recuperação de Áreas Degradadas.	P.O.01, P.O.03, P.O.04, P.O.05, P.O.06.
Escavações e Tráfego de Veículos em Áreas de Obra	Instalação de canteiro de obras e áreas empréstimo	Negativo	Temporária	Comunicação Social, Controle Ambiental das Obras e Recuperação de Áreas Degradadas	P.O.01, P.O.02, P.O.03, P.O.04
	Aumento de poeira	Negativo	Temporária	Comunicação Social e Controle Ambiental das Obras.	P.O.01, P.O.03, P.O.05, P.S.01.
	Aumento de ruído e vibrações no entorno das obras	Negativo	Temporária	Comunicação Social e Controle Ambiental das Obras	P.O.01, P.O.02, P.O.03, P.O.06, P.S.01
Interrupção de Energia Elétrica e Água	Incômodo a população	Negativo	Temporária	Comunicação Social para Comunidades e Concessionárias.	P.O.01, P.O.02, P.O.03, P.O.04
Escavações de Solo Possivelmente Contaminado	Risco de contaminação de áreas de destino (solo e lixo)	Negativo	Temporária	Controle Ambiental das Obras e Saúde e Segurança do Trabalhadores	P.O.01, P.O.02, P.O.03, P.O.04, P.O.14, P.O.15

## LEVANTAMENTO DE IMPACTOS SOCIOAMBIENTAIS

PROSAMIN+

Unidade Gestora de Projetos Especiais

AMAZONAS

AÇÃO ATIVIDADE	IDENTIFICAÇÃO	AVALIAÇÃO		PROGRAMA E MEDIDA	AÇÕES DE CONTROLE E MONITORAMENTO PELOS PROCEDIMENTOS DO SGSA
	IMPACTO	Natureza	Duração		
Serviços de Terraplanagem	Carreamento de material (solo) para o igarapé e alteração na paisagem	Negativo	Temporário	Controle Ambiental das Obras e Recuperação das Áreas Degradadas	P.O.01, P.O.03, P.O.04, P.O.06, P.S.01, F.O.01, F.O.02.
	Incômodo e risco a fauna local	Negativo	Temporária	Controle Ambiental das Obras e Comunicação Social e Treinamento dos Trabalhadores.	P.O.01, P.O.02, P.O.03, P.O.04, P.G.04.
Interferências no Sistema Viário	Aumento no tempo de viagem de ônibus e veículos particulares	Negativo	Temporária	Comunicação Social, Controle Ambiental das Obras, e plano de Trânsito	P.G.A.04, P.G.A.05, P.G.A.08.
Interdição ou Desvio no Acesso às Propriedades Pela Abertura de Valas	Dificuldades no acesso às moradias e comércios	Negativo	Temporária	Controle Ambiental das Obras e Comunicação Social e Plano de Trânsito.	P.G.04, P.O.01, P.O.02, P.O.03, P.O.05, P.E.03, P.S.01.
Escavações e Tráfego de Veículos em Áreas de Obra	Incômodo aos vizinhos da obra	Negativo	Temporária	Controle Ambiental de Obras.	P.G.04, P.O.01, P.O.02, P.O.03, P.O.05, P.E.03, P.S.01.
Movimentação de Veículos, Maquinários, Escavações e Obras Cíveis	Risco de acidentes com trabalhadores, moradores e usuários	Negativo	Temporária	Controle Ambiental das Obras, Comunicação Social, Treinamento e Plano de Trânsito.	P.O.01, P.O.02, P.O.03, P.O.05, P.E.03, P.S.01.
Geração de Empregos e Renda	Aumento de pessoas empregadas / Aumento de Renda	Positivo	Temporária	Comunicação Social e Diretrizes para Contratação de Mão de Obra Local, atentando-se para a igualdade de gêneros.	PSSA



## LEVANTAMENTO DE IMPACTOS SOCIOAMBIENTAIS

PROSAMIN+

Unidade Gestora de Projetos Especiais

AMAZONAS

AÇÃO ATIVIDADE	IDENTIFICAÇÃO	AVALIAÇÃO		PROGRAMA E MEDIDA	AÇÕES DE CONTROLE E MONITORAMENTO PELOS PROCEDIMENTO DO SGSA
	IMPACTO	Natureza	Duração		
Desapropriação para Liberação de Áreas	Perdas monetárias e sociais aos envolvidos	Negativo	Permanente	Comunicação Social e Plano Diretor de Reassentamento.	P.G.A.04, P.G.A.05, P.G.A.08.
Escavações e Tráfego de Veículos em Áreas de Obra	Instalação ao patrimônio histórico e cultural	Negativo	Permanente	Programa de Monitoramento, Preservação e Resgate de Arqueológica.	P.O.01, P.O.02, P.O.03, P.O. 04, P.O.06, P.O.10, P.S.01.
Construção de Unidade Habitacionais	Alteração de uso do solo	Negativa na construção, positivo na operação	Permanente	Controle Ambiental de Obras.	P.O.01, P.O.02, P.O.03, P.O. 04, P.O.06, P.S.01, F.O.02.

17



SISTEMA DE GESTÃO SOCIOAMBIENTAL

## LEVANTAMENTO DE IMPACTOS SOCIOAMBIENTAIS

PROSAMIN+

Unidade Gestora de Projetos Especiais

AMAZONAS

AÇÃO ATIVIDADE	IDENTIFICAÇÃO	AVALIAÇÃO		PROGRAMA E MEDIDA	AÇÕES DE CONTROLE E MONITORAMENTO PELOS PROCEDIMENTO DO SGSA
	IMPACTO	Natureza	Duração		
Manutenção de Áreas e APP dos Igarapés	Melhorias do regime de escoamento de águas pluviais	Positivo	Permanente	Programa de monitoramento e proteção às margens dos Igarapés e estudos hidrológicos adequados aos projetos de drenagem.	P.O.01, P.O.03, P.O. 04, P.O.06, P.S.01.
	Estabilidade nos taludes em beira de rios e Igarapés com proteção dos ecossistemas	Positivo	Permanente	Programa de monitoramento e proteção às margens	P.O.01, P.O.03, P.O. 04, P.O.06, P.S.01.
Obra entregue	Redução de risco de enchentes e alagamentos nas áreas do Programa	Positivo	Permanente	Contingência em caso de enchentes.	P.O.01, P.O.03, P.O. 04, P.O.06, P.E.04, P.S.01.
Recuperação APP	Aumento de áreas verdes e naturais preservadas	Positivo	Permanente	Manejo e implantação de acordo com projetos aprovados; Educação Ambiental e Sanitária e Comunicação Social.	P.O.01, P.O.02, P.O.03, P.O. 04, P.O.07, P.O.12, P.O.14 e P.O.15
Operação do Sistema de Sanitário, abastecimento de água e drenagem	Melhoria das condições de vida e salubridade do meio ambiente construído	Positivo	Permanente	Comunicação Social e Educação Ambiental e Sanitária.	P.O.01, P.O.03, P.O. 04, P.O.06, P.S.01

18



SISTEMA DE GESTÃO SOCIOAMBIENTAL



## REESTRUTURAÇÃO DO SGSA

É uma ferramenta gerencial concebida com o intuito de procedimentar e padronizar todas as atividades desenvolvidas na obra em conformidade com a Legislação Brasileira, Políticas de Salvaguardas do BID, N.R.s e Plano e Programas Socioambientais:

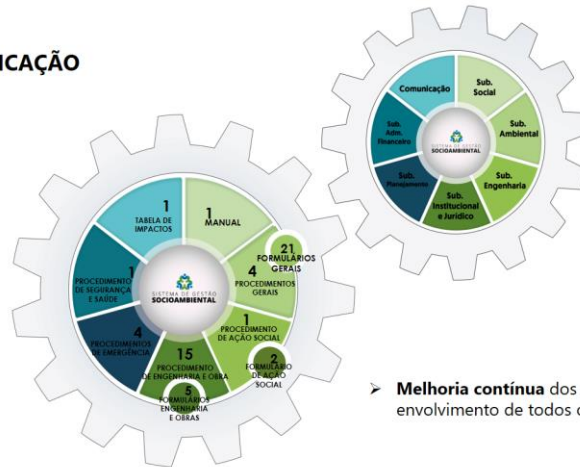
19

Qual a vantagem do sistema?

➤ É A FÓRMULA PARA A APLICAÇÃO EFETIVA DE UM PGAS



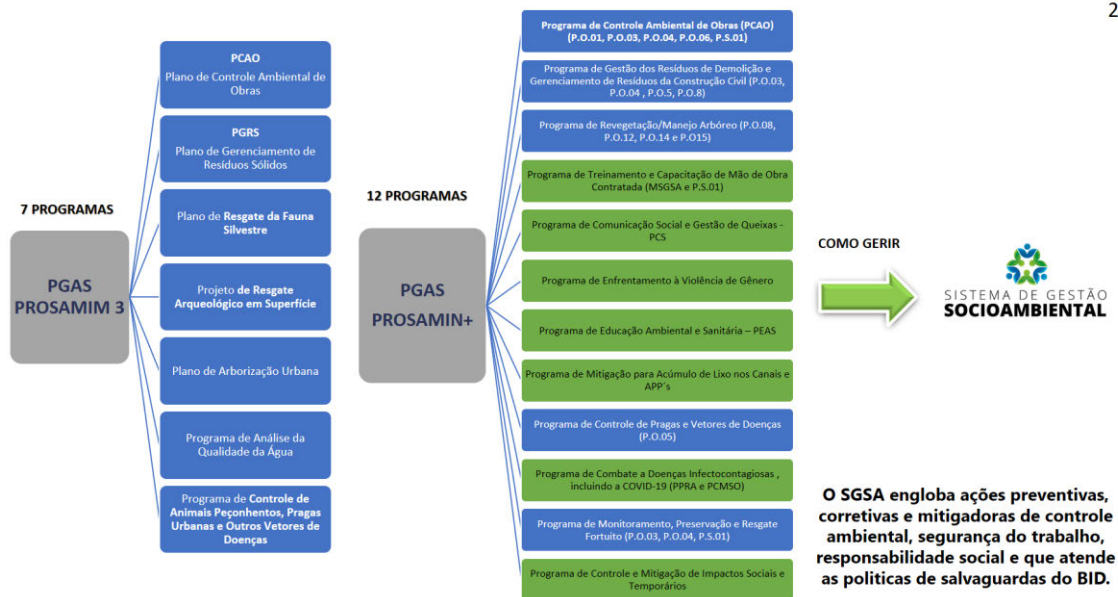
TOTAL: 55 DOCUMENTOS



➤ Melhoria contínua dos procedimentos e envolvimento de todos os atores da UGPE.

## REESTRUTURAÇÃO DO SGSA

20







## Acompanhamento dos processos das atividades



## GESTÃO AMBIENTAL DO PROGRAMA NA PRÁTICA



Aspersão de água para minimizar poeira no canteiro de obras



Sanitização das Obras como prevenção do COVID-19



Testagem RT-PCR da COVID-19 nos trabalhadores



Lonamento e Deslonamento das Caçambas



Ações prévias de obras (DESRATIZAÇÃO e DEDETIZAÇÃO)



Sensibilização na área contra o Abandono de Animais





# AMAZONAS

GOVERNO DO ESTADO

## GESTÃO AMBIENTAL DO PROGRAMA NA PRÁTICA

PROSAMIN+

Unidade Gestora de Projetos Especiais

AMAZONAS

23



Ações de Educação Ambiental



Diálogo Diário de Segurança do Trabalho nas Obras



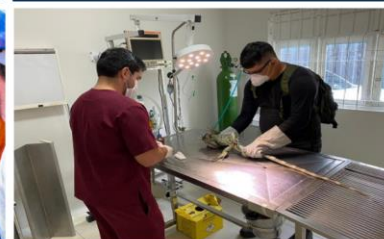
Resgate e Transporte de Animais Silvestres nas áreas



PRAD nas Áreas de Destinação e Empréstimo de Material



Resgate e Transporte de Animais Silvestres nas áreas



Tratamento em Clínica Veterinária de Animais

## GESTÃO AMBIENTAL DO PROGRAMA NA PRÁTICA

PROSAMIN+

Unidade Gestora de Projetos Especiais

AMAZONAS

24



Análise Laboratorial dos Substratos dos Igarapés



Palestra "A importância da Arqueologia nas Obras"



Resgate Arqueológico nas Obras



Monitoramento do Plantio de Espécies Vegetais



Plano de Gerenciamento de Resíduos Sólidos



Monitoramento da Sinalização de Obras





# AMAZONAS

GOVERNO DO ESTADO

## SISTEMA DE GESTÃO SOCIOAMBIENTAL DA UGPE

PROSAMIN+

Unidade Gestora de Projetos Especiais

AMAZONAS

### M.S.G - Manual do Sistema de Gestão Socioambiental

#### PROCEDIMENTO GERAL

P.G.01 - Controle de Documentos e Registros  
P.G.02 - Levantamento de Aspectos e Impactos Ambientais  
P.G.03 - Não Conformidade  
P.G.04 - Elaboração do Plano de Ação de Melhoria

#### FORMULÁRIO GERAL

F.G.01 - Controle de alterações e implementações de registros formulários e procedimentos  
F.G.02 - Ata de Reunião  
F.G.03 - Lista de Presença  
F.G.04 - Não Conformidade  
F.G.05 - Relatório de Inspeção Ambiental – RIA  
F.G.06 - Plano de Ação de Melhoria – PAM  
F.G.07 - Controle de Registro de RNC  
F.G.08 - Controle de Registro de Ata de Reunião  
F.G.09 - Controle de Registro de Palestras e Treinamento  
F.G.10 - Relatório de Acompanhamento do SGA  
F.G.11 - Controle de Histórico de Documentos  
F.G.12 - Controle de Registros dos Relatórios de Inspeção Ambiental -RIA  
F.G.13 - Check-List de Segurança  
F.G.14 - Controle de Validade das licenças  
F.G.15 - Relatório de Inspeção de Obra - RIO  
F.G.16 - Controle de Condicionantes das Licenças  
F.G.17 - Controle de Registros dos Relatórios de Inspeção de Obra(ANO)  
F.G.18 - Análise Crítica de Documentos  
F.G.19 - Trâmite de Documentos  
F.G.20 - Captura, Coleta e Transporte de Fauna

#### PROCEDIMENTO DE AÇÃO SOCIAL

P.A.S.01 - Combate da Invasão

#### FORMULÁRIO DE AÇÃO SOCIAL

F.A.S.01 - Ocorrência de Invasão  
F.A.S.02 - Controle, Registro de Combate a Invasão

#### PROCEDIMENTO DE ENGENHARIA E OBRA

P.O.01 - Planejamento e Execução Obra  
P.O.02 - Implantação, Operação e Desmobilização do Canteiro de Obras  
P.O.03 - Controle Ambiental da Obra  
P.O.04 - Gestão de Resíduos da Obra  
P.O.05 - Demolição  
P.O.06 - Controle de Materiais na Obra  
P.O.07 - Licenciamento Ambiental  
P.O.08 - Gestão de Área de Aterro de Resíduo da Construção Civil e Inerte – Bota Fora  
P.O.09 - Procedimento sobre NC, Ação Corretiva e Preventiva  
P.O.10 - Arqueologia  
P.O.11 - Instrução Operacional  
P.O.12 - Arborização e Gramado  
P.O.13 - Captura, Resgate e Transporte de Animais Silvestres  
P.O.14 - Gestão de Área de Empréstimo - Jazida  
P.O.15 - Elaboração de PCA e PRAD

#### FORMULÁRIO DE ENGENHARIA E OBRA

25

F.O.01- Cadastro de Destinatário de Resíduos  
F.O.02 - Controle de Remoção de Resíduos  
F.O.03 - Notificação da Emissão de Fumaça  
F.O.04 - Registro de Emissão de Fumaça  
F.O.05 - Registro de Ruído

#### PROCEDIMENTO DE PRIMEIROS SOCORROS

P.E.01 - Vazamento de Óleo  
P.E.02 - Acidente com Animais Peçonhentos  
P.E.03 - Primeiros Socorros  
P.E.04 - Contingência de Cheia e Gerenciamento de Risco

#### PROCEDIMENTO DE SAÚDE E SEGURANÇA

P.S.01 – Saúde, Segurança e Meio Ambiente nas Obras

#### TABELA DE IMPACTO PROSAMIM

T.I.01 – Tabela de Impactos

**TOTAL: 55 DOCUMENTOS DO SGSA**

## LICENCIAMENTO AMBIENTAL PROSAMIN+

PROSAMIN+

Unidade Gestora de Projetos Especiais

AMAZONAS

26

## STATUS DO LICENCIAMENTO AMBIENTAL

BID

PROSAMIN+


Unidade Gestora de Projetos Especiais

AMAZONAS





## LICENCIAMENTO AMBIENTAL PROSAMIN+



**Licença Prévia Emitida EM 13/05/2021**

**Solicitado a Elaboração de uma Avaliação de Impactos Ambientais – AIA, baseado no Termo de Referência constante no Parecer Técnico nº. 0248/21 - GERH**

## LICENCIAMENTO AMBIENTAL PROSAMIN+ (Arqueologia)



Classificação do Empreendimento	Caracterização do Empreendimento	Procedimentos exigidos
Nível III	De média e alta interferência sobre as condições vigentes do solo, grandes áreas de intervenção, com limitada ou inexistente flexibilidade para alterações de localização e traçado.	Elaboração do Projeto de Avaliação de Impacto ao Patrimônio Arqueológico a ser previamente autorizado por Portaria do IPHAN, e procedimentos subsequentes, conforme Arts. 18 e 19.

Tipo de Solicitação	Prazos em dias corridos
FCA – Emissão de TRE	15
Projeto (PAIPA)	30
Relatório (RAIPA)	30 ou 90 (dependendo do tipo de estudo ambiental)
Projetos e Relatórios de Gestão e Educação Patrimonial	60





# AMAZONAS

GOVERNO DO ESTADO

*Projetos e Obras  
que transformam vidas!*



**PROSAMIN+**  
PROGRAMA SOCIAL E AMBIENTAL DE MANAUS E INTERIOR



[www.ugpe.am.gov.br](http://www.ugpe.am.gov.br)



[ugpe.am](https://www.facebook.com/ugpe.am)



[ugpe.am](https://www.instagram.com/ugpe.am)



Unidade  
Gestora de  
Projetos Especiais



AMAZONAS  
GOVERNO DO ESTADO



**PROSAMIN+**  
PROGRAMA SOCIAL E AMBIENTAL DE MANAUS E INTERIOR

Unidade  
Gestora de  
Projetos Especiais



**ANEXO 7**  
**APRESENTAÇÃO DO**  
**REASSENTAMENTO DO PROSAMIN+**  
**(20 E 21 DE JULHO/2021)**





# AMAZONAS

GOVERNO DO ESTADO



+INFRAESTRUTURA



+RECUPERAÇÃO AMBIENTAL



**Projetos e obras que transformam vidas.**

+DIGNIDADE HUMANA





+SANEAMENTO





**PROSAMIN+**  
PROGRAMA SOCIAL E AMBIENTAL DE MANAUS INTERIOR

Unidade Gestora de Projetos Especiais



**AMAZONAS**  
GOVERNO DO ESTADO

◀ ▶ ↻ 🔍 ⌂

+

**ASPECTOS SOCIAIS**



PROSAMIN É MAIS QUALIDADE DE VIDA



**PROSAMIN+**  
PROGRAMA SOCIAL E AMBIENTAL DE MANAUS INTERIOR

Unidade Gestora de Projetos Especiais



**AMAZONAS**

◀ ▶ ↻ 🔍 ⌂



# AMAZONAS

GOVERNO DO ESTADO

## FASE PREPARATÓRIA DO PROGRAMA

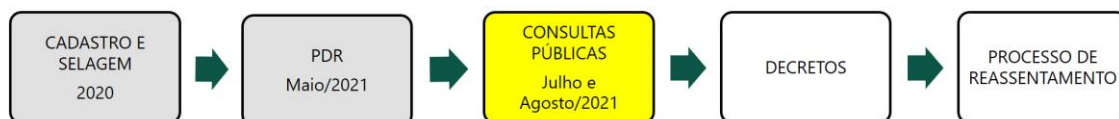
PROSAMIN+

Unidade  
Gestora de  
Projetos Especiais

AMAZONAS



ASPECTOS SOCIAIS



## DIMENSIONAMENTO E QUALIFICAÇÃO IMÓVEIS E POPULAÇÃO

PROSAMIN+

Unidade  
Gestora de  
Projetos Especiais

AMAZONAS



ASPECTOS SOCIAIS

MANAUS	NÚMERO DE IMÓVEIS	%
TOTAL DE IMÓVEIS IDENTIFICADOS	4.413	100
NÚMEROS DE LOTES A SEREM REMOVIDOS	2.580	58
PERMANECERÃO NA ÁREA DE INTERVENÇÃO URBANÍSTICA	1.833	42





# AMAZONAS

GOVERNO DO ESTADO

## FASE PREPARATÓRIA DO PROGRAMA – ÁREA DE CADASTRO

PROSAMIN+

Unidade Gestora de Projetos Especiais

AMAZONAS



ASPECTOS SOCIAIS



Frente – Manaus 2000/SEDUC



Frente – SHARP



## FASE PREPARATÓRIA DO PROGRAMA – CARACTERIZAÇÃO E PROBLEMAS A RESOLVER

PROSAMIN+

Unidade Gestora de Projetos Especiais

AMAZONAS

- Imóveis frequentemente afetados por inundações periódicas;
- Presença de palafitas construídas nas margens e no leito do corpo hídrico;
- Imóveis de construção precárias com deficiências de serviços básicos;
- Imóveis localizados em áreas com risco de deslizamento de terra;
- Imóveis em bom estado de construção afetados pelas obras de intervenção urbana.



Frente – Manaus 2000/SEDUC – 433 IMÓVEIS



Frentes – INDUSTRIÁRIO (73 IMÓVEIS) E SHARP (2.074 IMÓVEIS)





# AMAZONAS

GOVERNO DO ESTADO

## CARACTERÍSTICA DO IMÓVEL



**87%** RESIDENCIAL



**74%** PRÓPRIO



**83%** SEM DOCUMENTAÇÃO



**48%** LIGAÇÃO CLANDESTINA DE ÁGUA



**51%** LIGAÇÃO CLANDESTINA ENERGIA ELÉTRICA



**66%** PAREDES DE ALVENARIA



**41%** PISO CERÂMICO



**70%** TELHA FIBROCIMENTO



**75%** ESGOTAMENTO DESPEJADO NO IGARAPÉ

PROSAMIN+

GOVERNO DO ESTADO DO AMAPÁ

AMAZONAS

## CARACTERÍSTICA DAS EMPRESAS



**99%** MICROEMPRESAS



**50%** SERVIÇOS



**61%** TEMPO DE FUNCIONAMENTO DE 0 A 6 ANOS

PROSAMIN+

AMAZONAS



# AMAZONAS

GOVERNO DO ESTADO

## CARACTERÍSTICA FAMÍLIAS/ POPULAÇÃO



**56%** +DE 07 ANOS DE RESIDÊNCIA

**58%** MULHERES CHEFE DE FAMÍLIA

**81%** MULATA/PARDA

**79%** AMAZONENSES

**47%** CHEFE DE FAMÍLIA, AUTÔNOMO, SEM RENDA FIXA

**50%** ATÉ 1 SALÁRIO MÍNIMO

**61%** RECEBEM AUXÍLIO EMERGENCIAL

PROSAMIN+

Unidade Gestora de Projetos Especiais

AMAZONAS

## CARACTERÍSTICA PÚBLICOS VULNERÁVEIS



**737** MULHERES CHEFES DE FAMÍLIA, COM FILHOS, ÚNICA PROVEDORA E COM RENDA DE ATÉ 1 SALÁRIO-MÍNIMO;

**186** IDOSOS CHEFES DE FAMÍLIA, COM RENDA DE ATÉ 1 SALÁRIO-MÍNIMO;

**52** IDOSO QUE MORA SOZINHO COM RENDA DE ATÉ 1 SALÁRIO-MÍNIMO;

**72** PORTADORES DE DEFICIÊNCIAS;

**05** MULHERES CHEFES DE FAMÍLIA, MENORES DE 16 ANOS. COM RENDA DE ATÉ 1 SALÁRIO-MÍNIMO, COM FILHOS.

PROSAMIN+

Unidade Gestora de Projetos Especiais

AMAZONAS



# AMAZONAS

GOVERNO DO ESTADO

## REASSENTAMENTO E TRABALHO SOCIAL

PROSAMIN+

Unidade Gestora de Projetos Especiais

AMAZONAS



ASPECTOS SOCIAIS



**Mobilização, organização e fortalecimento social**

**Acompanhamento e gestão social da intervenção**

**Educação ambiental e patrimonial**

**Desenvolvimento socioeconômico**

## MARCO LEGAL E DIRETRIZES

PROSAMIN+

Unidade Gestora de Projetos Especiais

AMAZONAS



REASSENTAMENTO/DESAPROPRIAÇÃO – CF-  
88, CÓDIGO CIVIL E OP -710, 761 E 703

TRABALHO SOCIAL – PORTARIA Nº 464 DE  
25/07/2018 MINISTÉRIO DAS CIDADES  
OP -710, 761 E 703

- ❖ INDENIZAÇÃO E PERMUTAS
- ❖ MINIMIZAR IMPACTOS NEGATIVOS, GERAR OPORTUNIDADES PARA TODOS.

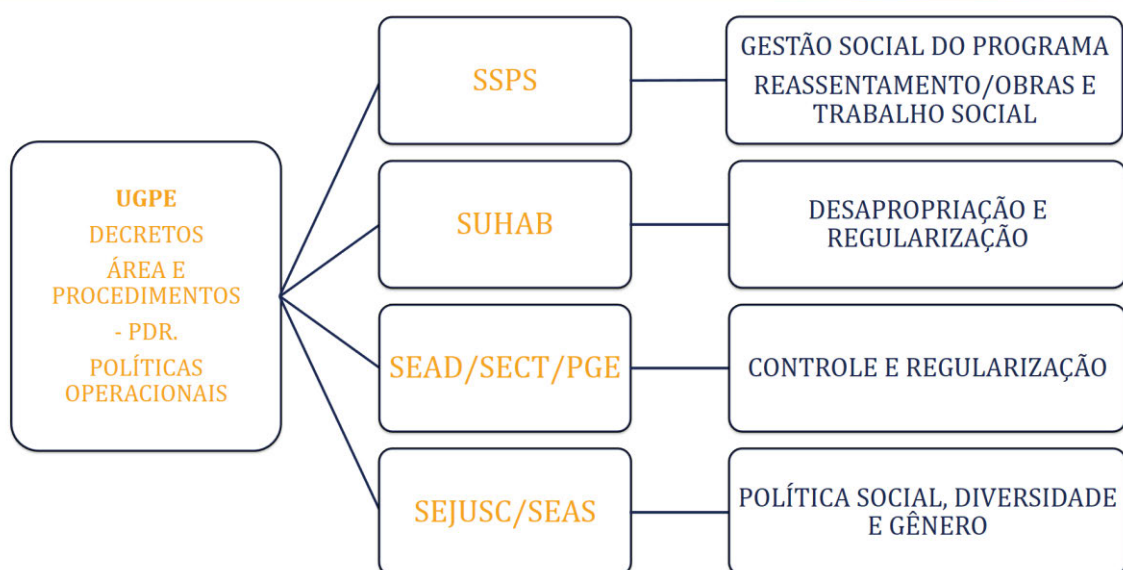
- ❖ PARTICIPAÇÃO SOCIAL
- ❖ AUTONOMIA/SUSTENTABILIDADE
- ❖ IGUALDADE DE GÊNERO
- ❖ MITIGAÇÃO DE IMPACTOS
- ❖ ADAPTAÇÃO A MUDANÇAS CLIMÁTICAS.







## ESTRUTURA DE GESTÃO – SOCIAL



## GESTÃO SOCIAL DA INTERVENÇÃO

PROGRAMA	PREVISTO	REALIZADO	EM EXECUÇÃO
PROSAMIM I, II, III	15.600	16.600	-
PROSAMIN+	2.580	-	-
<b>TOTAL</b>	<b>18.180</b>		





## POLÍTICA DE ATENDIMENTO

### QUADRO DE SOLUÇÕES

Reposição de moradia para proprietários/posseiros	Imóveis de origem avaliados abaixo de R\$ 60.000,00	Unidade Habitacional construída pelo Programa (648 unidades) Bônus Moradia (R\$ 60.000,00) – compra assistida
	Imóveis de origem avaliados acima de R\$ 60.000,00	Indenização valor de avaliação ABNT
Compensação financeira para proprietários/posseiros	Imóvel alugado ou cedido	Indenização valor de avaliação ABNT
	Imóvel de uso comercial impactado definitivo	Indenização valor de avaliação ABNT (inclui Fundo de Comercio)
	Imóvel de herdeiros	Indenização valor de avaliação ABNT
	Imóvel de uso institucional	Indenização Institucional
Reposição de Inquilino e cedidos		Auxílio moradia (Indenização de R\$ 6.600,00) $R\$550,00 \times 12 = 6.600$
Solução Transitória	Famílias em condição de moradia temporária enquanto a solução definitiva seja disponibilizada.	Bolsa Moradia para custeio de moradia temporária no valor de R\$ 550,00/mês.



## URBANIZAÇÃO





# AMAZONAS

GOVERNO DO ESTADO

## GESTÃO PARTICIPATIVA - INSTÂNCIAS DE PARTICIPAÇÃO

PROSAMIN+

Unidade Gestora de Projetos Especiais

AMAZONAS



## GESTÃO PARTICIPATIVA – GRUPO DE APOIO LOCAL – GAL

PROSAMIN+

Unidade Gestora de Projetos Especiais

AMAZONAS



ASPECTOS SOCIAIS

### REPRESENTAÇÃO COMUNITÁRIA INFORMAL

#### FUNÇÃO:

- 1) ACOMPANHAR AS FASES DO PROGRAMA
- 2) SER UM AGENTE MULTIPLICADOR DA INFORMAÇÃO ADEQUADA
- 3) APOIAR O PROGRAMA NA TOMADA DE DECISÕES A PARTIR DA REALIDADE LOCAL

A PRINCÍPIO TEMOS 13 FRENTES DE CADASTRO COM 47 REPRESENTANTES ESCOLHIDOS DOS QUAIS 34 SÃO MULHERES.







# AMAZONAS

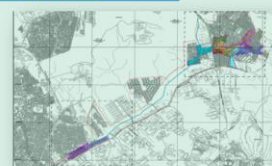
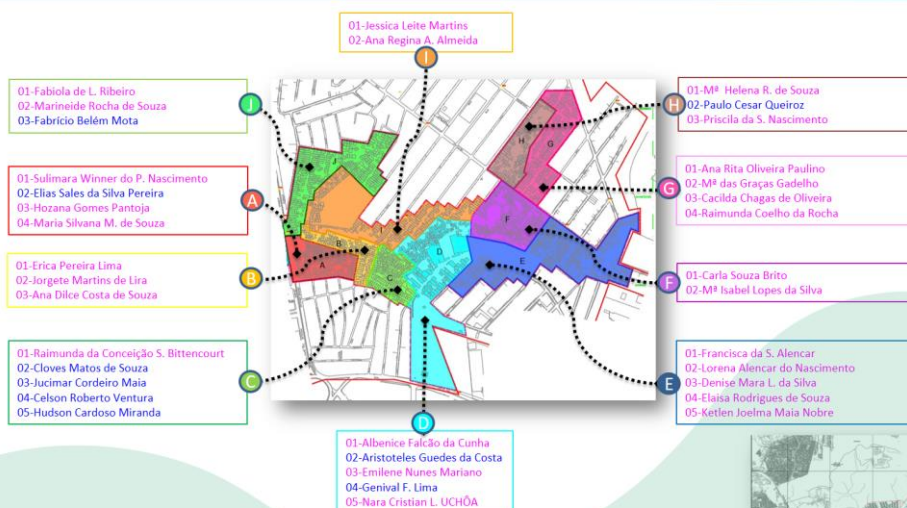
GOVERNO DO ESTADO

## FRENTE 1 – COMUNIDADE SHARP

PROSAMIN+

Unidade Gestora de Projetos Especiais

AMAZONAS



## FRENTE 2 – INDUSTRIÁRIO

PROSAMIN+

Unidade Gestora de Projetos Especiais

AMAZONAS



ASPECTOS SOCIAIS

01-Glorinete de Jesus Pinheiro  
02-Gabriel de O. Souza Santos  
03-Tania Macha da Silva





# AMAZONAS

GOVERNO DO ESTADO

## FRENTE 3 – MANAUS 2000

PROSAMIN+

Unidade Gestora de Projetos Especiais

AMAZONAS



ASPECTOS SOCIAIS

01-Mª de Fátima da Silva Araújo  
02-José Garcia de Azevedo  
03-Roseane Pantoja Garcia  
04-Adson Charles Nascimento Campos

M



L

01-Mª de Sousa dos Reis  
02-Mª Vanda dos Santos  
03-Alda Lúcia das S. Duarte



## CANAIS DE COMUNICAÇÃO – REDES SOCIAIS DO PROGRAMA

PROSAMIN+

Unidade Gestora de Projetos Especiais

AMAZONAS

### PLANO DE COMUNICAÇÃO – PCS

- IDENTIDADE VISUAL
- CANAIS REDES SOCIAIS
- PLATAFORMAS DIGITAIS
- MECANISMOS DE QUEIXAS E RECLAMAÇÕES

ATIVA



PASSIVA



DIALÓGICA





# AMAZONAS

GOVERNO DO ESTADO

PROSAMIN+

Unidade Gestora de Projetos Especiais

AMAZONAS

## III) EDUCAÇÃO AMBIENTAL E PATRIMONIAL

## IV) DESENVOLVIMENTO SOCIOECONÔMICO



ASPECTOS SOCIAIS



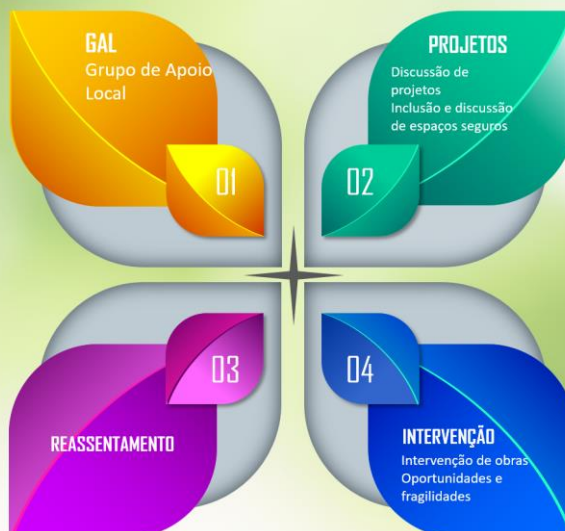
## POLÍTICA DE INCLUSÃO DE GÊNERO

PROSAMIN+

Unidade Gestora de Projetos Especiais

AMAZONAS

Diagnóstico: discriminação, intolerância e fragilidade.



Sendo assim, o Programa se compromete em estabelecer e ampliar um ambiente de *inclusão*, promovendo a *diversidade de gênero* e a atenção especial aos *grupos vulneráveis*.

Meta: Defesa e garantia de seus direitos.





# AMAZONAS

GOVERNO DO ESTADO

## RESULTADOS ESPERADOS

PROSAMIN+

Unidade Gestora de Projetos Especiais

AMAZONAS

### Gestão participativa

- 01 CRC e 01 GAL com 50% de representatividade feminina
- 01 grupo de trabalho sobre gênero.

### Reassentamento

- 33 cursos de capacitação, 825 pessoas certificadas, 50% mulheres.
- 96 Unidades comerciais destinadas a mulheres empreendedoras.
- 01 associação produtiva formalizada

### Intervenção de obras

- 10 cursos de capacitação – 225 pessoas certificadas, 50% mulheres
- 01 código de conduta monitorado em cada frente de obra

### Discussão de projetos

- 01 grupo de discussão sobre gênero e urbanismo.

*Projetos e Obras  
que transformam vidas!*



**PROSAMIN+**  
PROGRAMA SOCIAL E AMBIENTAL DE MANAUS E INTERIOR



[www.ugpe.am.gov.br](http://www.ugpe.am.gov.br)



[ugpe.am](https://www.facebook.com/ugpe.am)



[ugpe.am](https://www.instagram.com/ugpe.am)



Unidade  
Gestora de  
Projetos Especiais



AMAZONAS  
GOVERNO DO ESTADO



**PROSAMIN+**  
PROGRAMA SOCIAL E AMBIENTAL DE MANAUS E INTERIOR

Unidade  
Gestora de  
Projetos Especiais



## **ANEXO 8**

### **2ª RODADA – APRESENTAÇÃO DAS DEVOLUTIVAS PROSAMIN+ (04 E 05 DE AGOSTO/2021)**



# AMAZONAS

GOVERNO DO ESTADO



+INFRAESTRUTURA



+RECUPERAÇÃO AMBIENTAL



+DIGNIDADE HUMANA



+SANEAMENTO




**Projetos e obras que transformam vidas.**



CONSULTAS PÚBLICAS


Devolutiva da  
**CONSULTA PÚBLICA**



**20 e 21 de Julho  
4 e 5 de Agosto**

**O que é uma Consulta Pública?**  
A consulta pública é uma ferramenta que possibilita o diálogo entre a administração pública e a sociedade, e tem como objetivo estabelecer um canal de comunicação junto as comunidades beneficiadas diretamente com as obras do Programa Social e Ambiental de Manaus e Interior (Prosamin +), construindo um processo de troca de informações com as equipes do Governo envolvidas nos projetos.

**Como participar?**  
As consultas públicas serão transmitidas ao vivo através das páginas;


 **GovernodoAmazonas**  
Apoie a câmera do seu smartphone para ler o qr code, e tenha acesso direto ao link do Facebook.

 **GovernodoAmazonas**  
Apoie a câmera do seu smartphone para ler o qr code, e tenha acesso direto ao link do Youtube.





## CONSULTAS PÚBLICAS



### METODOLOGIA DE MOBILIZAÇÃO

✓ **LANÇAMENTO DO PROGRAMA – 12/07/2021**  
MODELO HÍBRIDO – PRESENCIAL E VIRTUAL

✓ **1ª RODADA – 20 E 21 DE JULHO**

Número de participantes: 693

Presencial - EIAS/PGAS (32) REASSENTAMENTO (48) = 80

Virtual - EIAS/PGAS (276) REASSENTAMENTO (337) = 613

VISUALIZAÇÕES: 8.400

YOUTUBE – 1.500

FACEBOOK – 6.900

NÚMERO DE PERGUNTAS REALIZADAS: 211

SITE OFICIAL / CONSULTAS PÚBLICAS – 90

REDES SOCIAIS E PRESENCIAL – 111

## CONSULTAS PÚBLICAS



### METODOLOGIA DE MOBILIZAÇÃO

**2ª RODADA – 04 E 05 DE AGOSTO**

**TEMAS:** PLANO DE REASSENTAMENTO ESTUDOS DE IMPACTO AMBIENTAL E SOCIAL - EIAS E PLANO DE GESTÃO SOCIAL E AMBIENTAL – PGAS

**PÚBLICO – ALVO:**

IMPACTADOS DIRETAMENTE POR AÇÕES DE REASSENTAMENTO

**IMPACTADOS PELA INTERVENÇÃO DE OBRAS**

INSTITUIÇÕES DA ÁREA DE INTERVENÇÃO

INSTITUIÇÕES RELACIONADAS AO TEMAS – ORGÃOS REGULADORES

**04/08 – REUNIÃO VIRTUAL**

**05/08 – REUNIÃO PRESENCIAL COM LÍDERES COMUNITÁRIOS NA COMUNIDADE.**



# AMAZONAS

GOVERNO DO ESTADO



+RECUPERAÇÃO AMBIENTAL



DEVOLUTIVA DA  
**CONSULTA  
PÚBLICA  
PROSAMIN+**





+SANEAMENTO



+INFRAESTRUTURA





+DIGNIDADE HUMANA





**BID**  
Banco Interamericano  
de Desenvolvimento



**PROSAMIN+**  
PROGRAMA SOCIAL E AMBIENTAL DE MANAUS E INTERIOR

Unidade  
Gestora de  
Projetos Especiais



**AMAZONAS**  
GOVERNO DO ESTADO



**ASPECTOS  
AMBIENTAIS**





**BID**



**PROSAMIN+**

Unidade  
Gestora de  
Projetos Especiais



**AMAZONAS**





## PRINCIPAIS TEMAS DE DÚVIDA

PERGUNTAS	RESPOSTAS
Serão construídos <b>habitacionais no Trecho 2</b> (Corredor Verde)?	<b>Não haverá instalação de habitacionais na localidade.</b> O que se irá trabalhar no trecho 2, em porção da área já consolidada, é a rede de esgotamento sanitário, com instalação de redes
Há no <b>PROSAMIN+</b> projeto para Coleta Seletiva de Resíduos?	Já vem definindo à nível de projeto os <b>pontos de entrega voluntária para a coleta seletiva.</b>
O <b>PROSAMIN+</b> terá começo, meio e fim das questões ambientais do local pois sabe que várias são as problemáticas do meio ambiente na localidade	Os monitoramentos serão frequentes com vistas à sustentabilidade do projeto. Dentro as políticas que regem o contrato de empréstimo o assunto é tratado com muita propriedade.
As <b>Associações e Cooperativas de catadores serão cadastradas</b> e inseridas no Programa?	As Associações e Cooperativas serão cadastradas. Faz parte das políticas do Programa promover o fomento e a inserção nos discursos visando o engajamento de todos para um resultado assertivo às questões socioambientais.

## PRINCIPAIS TEMAS DE DÚVIDA

PERGUNTAS	RESPOSTAS
O que o projeto aponta para o <b>reflorestamento das áreas</b> ?	Reflorestamento de <b>80.588,16 m<sup>2</sup></b> (frente 01 e 03), perfazendo em final de projeto uma área verde de <b>511.468,92 m<sup>2</sup></b> .
<b>Qual o destino das águas pluviais quanto o reuso?</b> O Programa prevê preservação da área do Sauim Castanheira?	Serão utilizadas nos <b>espaços comuns dos habitacionais</b> , como <b>nas áreas de paisagismo e nas áreas de plantio</b> , bem como para <b>lavagens de áreas comuns do habitacional</b> , não haverá intervenção alguma na área da Reserva Sauim Castanheira.
Quais os <b>cuidados às nascentes</b> na área do projeto?	Todas as ações quanto às nascentes estão sendo levantadas caso a caso pelos projetos e analisadas as suas condições de possíveis impactos existentes a fim de que se procedam inicialmente tratativas visando à sua preservação.



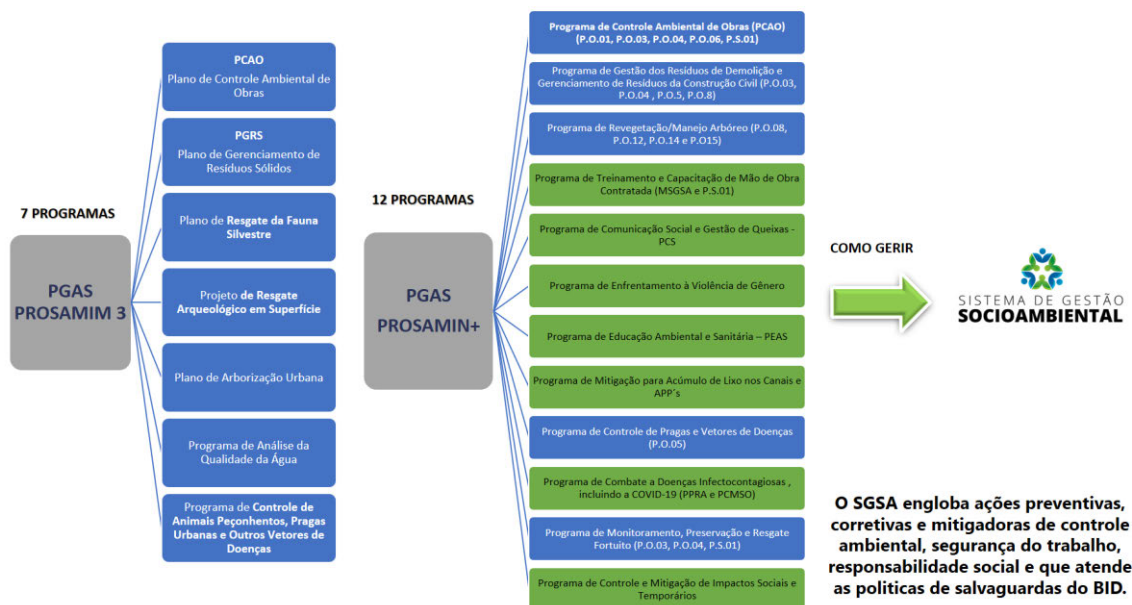




## PRINCIPAIS TEMAS DE DÚVIDA

PERGUNTAS	RESPOSTAS
Quais os cuidados para o monitoramento ambiental do PROSAMIN+?	Têm-se o <b>Plano de Gestão Ambiental e Social com 12 Programas</b> que visam o monitoramento. Com o Sistema de Gestão Socioambiental esses programas <b>são codificados em procedimentos visando o controle assertivo das ações.</b>
O que será feito com a <b>fauna silvestre local</b> uma vez que serão realizadas ações de movimentação para obra?	Previamente é realizado um estudo da flora e fauna local que será encaminhado ao IPAAM para aprovação. Têm-se procedimentos dentro do SGSA para a gestão ambiental.
Será feito <b>Plano de Gerenciamento de Resíduos Sólidos</b> ?	<b>Sim.</b> Faz parte das Políticas de Salvaguardas Socioambientais. Dentro do Sistema de Gestão Socioambiental existem o procedimentos específicos para a gestão como o P.O3 (Controle Ambiental de Obra) e P.O 04 (Gestão de Resíduos de Obra).

## PLANOS E PROGRAMAS PARA MITIGAÇÃO DE IMPACTOS





# AMAZONAS

GOVERNO DO ESTADO

## GESTÃO SOCIOAMBIENTAL DO PROGRAMA NA PRÁTICA

PROSAMIN+

Unidade Gestora de Projetos Especiais

AMAZONAS



Aspersão de água para minimizar poeira no canteiro de obras



Sanitização das Obras como prevenção do COVID-19



Testagem RT-PCR da COVID-19 nos trabalhadores



Lonamento e Deslonamento das Caçambas



Ações prévias de obras (DES RATIZAÇÃO e DEDETIZAÇÃO)



Sensibilização na área contra o Abandono de Animais



## GESTÃO SOCIOAMBIENTAL DO PROGRAMA NA PRÁTICA

PROSAMIN+

Unidade Gestora de Projetos Especiais

AMAZONAS



Ações de Educação Ambiental



Diálogo Diário de Segurança do Trabalho nas Obras



Resgate e Transporte de Animais Silvestres nas áreas



PRAD nas Áreas de Destinação e Empréstimo de Material



Resgate e Transporte de Animais Silvestres nas áreas



Tratamento em Clínica Veterinária de Animais







# AMAZONAS

GOVERNO DO ESTADO

## GESTÃO SOCIOAMBIENTAL DO PROGRAMA NA PRÁTICA

PROSAMIN+

Unidade Gestora de Projetos Especiais

AMAZONAS



Análise Laboratorial dos Substratos dos Igarapés



Palestra "A importância da Arqueologia nas Obras"



Resgate Arqueológico nas Obras



Monitoramento do Plantio de Espécies Vegetais



Plano de Gerenciamento de Resíduos Sólidos



Monitoramento da Sinalização de Obras



## ASPECTOS SOCIAIS



BID

PROSAMIN+

Unidade Gestora de Projetos Especiais

AMAZONAS





## PRINCIPAIS TEMAS DE DÚVIDA

TEMA GERAL	RESPOSTA
Avaliação dos imóveis	Será realizada conforme a característica física e documental do imóvel (ABNT)
Cadastro	Realizado e concluído em 2021. Não haverá ação de recadastro.
Cronograma de reassentamento e obras.	Reassentamento – previsão de início – set.21 e obras Jan.21
Documentação necessária	Documentos do imóvel e pessoais do titular e grupo familiar
Elo e Trabalho Social	Serão implantados na própria comunidade, local de realização de ações de reassentamento, organização comunitária e capacitação com certificação.
Soluções de reassentamento	Unidades Habitacionais, Bônus Moradia, Indenização, Auxílio Moradia e Bolsa Moradia transitória
Área de intervenção	Igarapé do Quarenta no trecho Manaus/2000(Seduc), Industrial e Comunidade Sharp (Armando Mendes)

## PRINCIPAIS TEMAS DE DÚVIDA

TEMA GERAL	RESPOSTA
Área de Influência do Programa	<p>A área de intervenção do PROSAMIN está geograficamente situada na Zona Leste da Cidade de Manaus, contemplando trechos específicos de quatro bairros, sendo estes: Armando Mendes, Japiim, Coroado e Distrito Industrial.</p> <p>As intervenções se concentram no Igarapé do Quarenta, que tem sua principal nascente localizada na reserva Sauim Castanheira e segue seu fluxo em direção ao Rio Negro, sendo o principal corpo hídrico e maior tributário da Bacia Hidrográfica do Educandos. Sobre a área da Sharp, tem início nos vértices localizados a Avenida Autaz Mirim. Adentrando o perímetro pela Av. Itacolomy convergindo á esquerda pela R. Artur Neto até a Rua 8. O perímetro continua sua definição pela Rua Guanabara até a Av. Perimetral até a Rua H. É estendida até a massa verde que delimita o bairro sentido nordeste. Nesse cenário segue paralelo a essa massa verde pela Rua Xeroá até o prolongamento da Rua O. Deste local segue contornando a massa verde e as edificações adjacentes até o terreno nas proximidades da Escola estadual Manoel Rodrigues de Souza na Av. dos Oitis. A poligonal volta a seguir paralela ao fundo dos terrenos de galpões industriais até os limites da Rua Rio Branquinho contornando até a Av. Circular Norte até a Av. dos Oitis. Daí segue por essa avenida até a rotatória e segue paralela pela Av. Autaz Mirim até de início.</p>



# AMAZONAS

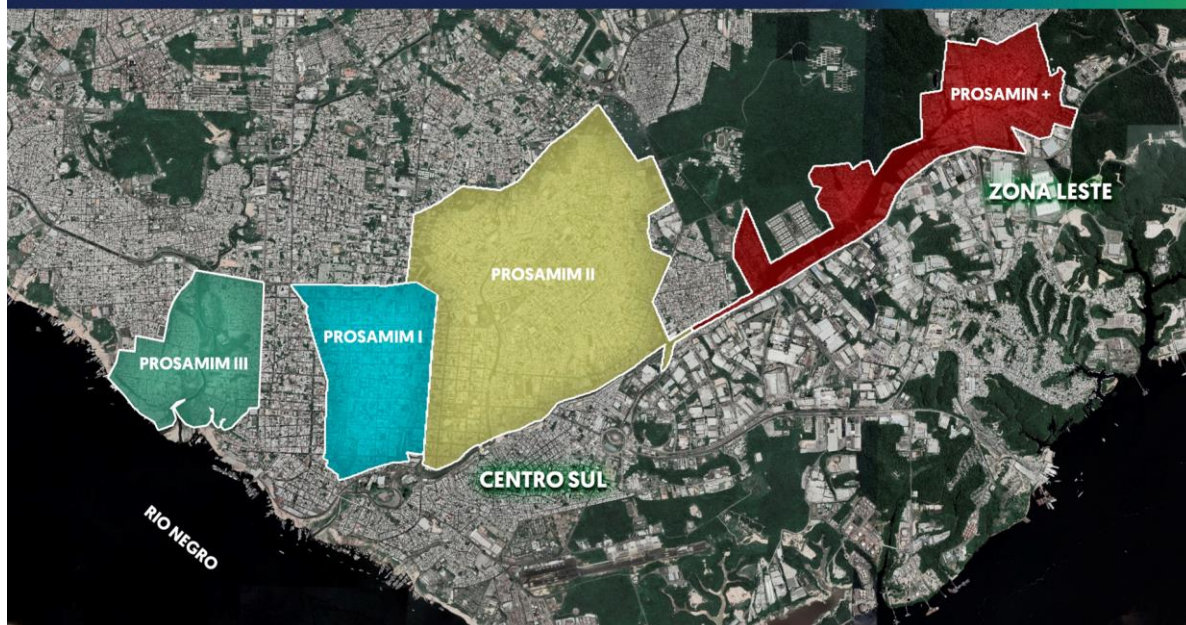
GOVERNO DO ESTADO

## PRINCIPAIS TEMAS DE DÚVIDA

PROSAMIN+

Unidade  
Gestora de  
Projetos Especiais

AMAZONAS







# AMAZONAS

GOVERNO DO ESTADO



URBANISMO



Implantação de equipamentos de skate nas áreas de lazer e convivência.



Implantação de cobertura nas quadras poliesportivas.



Destinação da gestão de áreas de comércio à prefeitura respeitando a prioridade de reposição de atividades comerciais aos detentores de atividades econômicas na área de origem.

PROSAMIN+

Unidade Gestora de Projetos Especiais

AMAZONAS



HABITACIONAL



Implantação de telas de proteção nos apartamentos para segurança das famílias.



Estabelecer no Documento de Titularidade e no Manual de Propriedade cláusulas restritivas que apoiem o compromisso de uso adequado das unidades habitacionais e áreas comuns dos conjuntos residenciais.



Utilizar um modelo de gestão condominial ou de gestão comunitária que possibilite a melhor organização dos espaços públicos dos conjuntos residenciais.

PROSAMIN+

Unidade Gestora de Projetos Especiais

AMAZONAS





# AMAZONAS

GOVERNO DO ESTADO



**EDUCAÇÃO  
AMBIENTAL**



**Fortalecimento das ações de coleta seletiva e trabalho socioambiental com as empresas do entorno da área de intervenção.**

**PROSAMIN+**  
PROGRAMA SOCIAL E AMBIENTAL DE MANAUS INTERIOR

Unidade  
Gestora de  
Projetos Especiais

**AMAZONAS**  
GOVERNO DO ESTADO



**Gestão do  
Programa**



**Efetivação das Parcerias de Sustentabilidade – NUPDEC (Defesa Civil) e Defesa Civil na Escola, identificação da articulação institucional existente na comunidade SEMED, SEMSA, SEDUC e SES-AM e iniciativa privada.**

**PROSAMIN+**  
PROGRAMA SOCIAL E AMBIENTAL DE MANAUS INTERIOR

Unidade  
Gestora de  
Projetos Especiais

**AMAZONAS**  
GOVERNO DO ESTADO



# AMAZONAS

GOVERNO DO ESTADO



## PROSAMIN+

PROGRAMA SOCIAL E AMBIENTAL DE MANAUS E INTERIOR



Unidade  
Gestora de  
Projetos Especiais



AMAZONAS  
GOVERNO DO ESTADO

### PARTICIPAÇÃO POPULAR

PROSAMIN+

Unidade  
Gestora de  
Projetos Especiais

AMAZONAS  
GOVERNO DO ESTADO



**Celso Roberto Ventura**  
(Grupo Sussuarana Operações  
Socioambientais) - Presencial

Em seu posicionamento felicita o Governo do Estado do Amazonas, pela iniciativa e pelo belíssimo projeto que vai ficar marcado por toda vida e também para o Estado do Amazonas. Agradece também ao Coordenador Executivo, Sr. Marcelus Câmpele, pelo brilhante atendimento de toda a equipe da UGPE, sendo algo digno e louvável dos mais sinceros elogios, porque foram recebidos com bastante atenção e dignidade na UGPE.



★★★★★

**Thiago Freitas (Rede Social)**

Esse programa PROSAMIN+ irá mudar a vida de muitas famílias, terão apoio por está sendo feito essa consulta pública para tirar todas as dúvidas.



★★★★★

**Álvaro Menezes (Rede Social)**

É muito bom saber que a população pode participar e dar novas ideias. São grandes melhorias para essas famílias, cada vez mais estão fazendo um ótimo trabalho. Há muito a ser feito, mas aos poucos esse PROSAMIN+ será entregue a todas essas famílias. Devemos agradecer a todos os colaboradores por responder e tirar as dúvidas dessas pessoas. Parabéns a todos por estarem fazendo um excelente trabalho!



★★★★★

**Rafaela Trindade (Rede Social)**

Amel esse projeto do governo onde vai garantir dignidade da população.



★★★★★

**Jorgina Alves (Rede Social)**

Se realmente acontecer assim será maravilhoso, tem que ter muita arborização.



★★★★★

**Danielle Roman (Rede Social)**

Esse Programa Habitacional será de extrema importância para que as famílias que vivem em uma situação vulnerável tenham uma moradia digna.



★★★★★

**Amélia Souza (Rede Social)**

Foi um belo levantamento que fizeram nas regiões que vão receber esse projeto.



★★★★★

**Andréia Oliveira (Rede Social)**

Grande iniciativa do Governo em oferecer essa oportunidade para a população esclarecer suas dúvidas além da opinião.



# AMAZONAS

GOVERNO DO ESTADO

*Projetos e Obras  
que transformam vidas!*



**PROSAMIN+**

PROGRAMA SOCIAL E AMBIENTAL DE MANAUS E INTERIOR



[www.ugpe.am.gov.br](http://www.ugpe.am.gov.br)



[ugpe.am](https://www.facebook.com/ugpe.am)



[ugpe.am](https://www.instagram.com/ugpe.am)



Unidade  
Gestora de  
Projetos Especiais



AMAZONAS  
GOVERNO DO ESTADO



**PROSAMIN+**  
PROGRAMA SOCIAL E AMBIENTAL DE MANAUS E INTERIOR

Unidade  
Gestora de  
Projetos Especiais





## **ANEXO 9 – DEVOLUTIVAS DAS PERGUNTAS DOS PARTICIPANTES**



PERGUNTAS E RESPOSTAS  
CONSULTA PÚBLICA / DEVOLUTIVAS – PROSAMIN+

Perguntas Similares

Quem Perguntou	Pergunta	Resposta
- [REDACTED] [REDACTED] – Morador da Comunidade Nova República, Frente 02 (Presencial)	A principal preocupação apresentada pelo comunitário está ligada à assentamentos habitacionais na área verde, atrás da Universidade Federal do Amazonas, informando que se trata de um santuário. Para ele o interesse maior seria a realização de trabalho ao esgotamento sanitário e em intervenção de parcela de riacho na frente do conjunto. O comunitário solicitou que esse item fosse melhor aprofundado para que eles tenham uma visão holística do que irá acontecer com as obras do PROSAMIN+, indagando também se serão realizados processos de	<p>Quando da realização dos estudos ambientais, chegou-se a um diagnóstico que a área apontada pelo comunitário (corredor verde), trata-se de uma área bastante preservada, condizendo com um dos aspectos do PROSAMIN+, ou seja, a preservação ambiental. Nessa condição foi estabelecido que a área de ação construtiva seria à montante, ou seja, na cabeceira do Igarapé, na desobstrução. O PROSAMIN+ não área citada pelo Sr. Antônio Sérgio não tem previsão para instalação de habitacionais, somente ações pontuais para a desobstrução do igarapé devido à sedimentação de resíduos, deixando-o preservado. O que se irá trabalhar no trecho 2 (corredor verde) é a o sistema de esgotamento sanitário, com instalação de redes, as quais encaminharão os efluentes ao tratamento à futura ETE que será construída pela Concessionária Águas de Manaus, entre as Avenidas Silves e Maués, área do Igarapé do Quarenta. A ideia é manter o corredor para o equilíbrio ecológico da localidade. Quanto à processos de desapropriação indagados pelo comunitário, fora pontuado que não está previsto nenhuma desapropriação no corredor verde.</p> <p>Quanto aos apontamentos do comunitário em relação às tratativas com a fauna do trecho 2, pontuou-se pela UGPE fará tratativas para cada frente. Os estudos exigem que façamos</p>



	<p>desapropriação na área do corredor verde.</p>	<p>um estudo da flora e fauna local que será encaminhado ao Órgão Ambiental para aprovação das atividades.</p> <p>Em todas as ações todos os cuidados com os animais são tratados em cuidado à legislação e políticas de salvaguardas socioambientais. Em caso da UGPE se deparar com animais feridos, os mesmos são encaminhados para clínicas veterinárias e depois reinseridos em seu habitat natural.</p> <p>No caso específico da Frente 02 é uma área de preservação, não terá supressão vegetal, consequentemente o risco ao transporte de animais é mínimo.</p> <p>Em experiências da UGPE, após as obras do PROSAMIM, é notório o retorno da fauna local nas áreas de intervenção, diante da criação de infraestruturas verdes, com incremento de espécies florestais, naturalmente é melhorado o ecossistema local.</p> <p>Quanto aos apontamentos sobre a manutenção das obras do PROSAMIN+, o Programa é do Governo do Estado do Estado do Amazonas que investe no município de Manaus, então o desenho sempre foi o convênio com a Prefeitura, promovendo o fortalecimento das secretarias para que elas cuidem das áreas que forem entregues.</p>
<p>- [REDACTED] - <b>Moradora da Comunidade da SHARP (Presencial)</b></p>	<p>Cita a presença de uma nascente na área da Tema, antigo balneário da localidade, informando que hoje a mesma se encontra degradada pelo assoreamento do igarapé da localidade, e pergunta quais as tratativas com a mesma, e indaga se o</p>	<p>Todas as ações que são voltadas da área ambiental do PROSAMIN +, serão contempladas, hoje se tem uma troca de metodologia por uma infraestrutura mais verde, o PROSAMIN+ está priorizando menor quantidade de solo criado, mais áreas de incremento florestal nas áreas. Todas as ações quanto às nascentes estão sendo levantadas pelos projetos e dado o atendimento balizado na legalidade e em suas condições trabalhadas.</p> <p>Quando a indagação sobre início, meio e fim do PROSAMIN+ nas questões ambientais, fora informado à comunitária que os</p>





	<p>meio e fim das questões ambientais do local pois sabe que várias são as problemáticas do meio ambiente na localidade, não somente a questão do lixo, mais o assoreamento do igarapé e o que será feito à questão das matas ciliares. Outro apontamento da comunitária é qual será a ação sobre as cacimbas e as ações do PROSAMIN+ quanto a utilização de material reciclado, uma vez que a mesma é artesã, finalizando parabenizando a UGPE pois a mesma sente a mudança no novo projeto.</p>	<p>monitoramentos serão frequentes com vistas à sustentabilidade do projeto. Ações de sensibilização e de educação ambiental serão feitas no momento prévio, durante a obra e pós implantação da obra. Quanto à situação das cacimbas as mesmas serão trabalhadas em respeito às corretas metodologias de engenharia, não sendo executadas fora dos padrões legais.</p> <p>Ao aspecto da destinação de resíduos sólidos, é informado que ações de educação ambiental serão trabalhados ao longo do Programa visando contribuir de forma positiva para a causa. O Programa PROSAMIN+ visa ações que possibilitem o acesso a população de forma sustentável, que venham a garantir a capacitação dos temas socioambientais. Visa também a mitigação dos impactos socioambientais.</p>
<p>- [REDACTED] [REDACTED] [REDACTED] [REDACTED] (Presencial)</p>	<p>Quais áreas a serem afetadas pela intervenção?</p> <p>A cidadã indaga se as etapas das obras iniciarão de forma simultânea, uma vez que fora apontado 05 (cinco) anos de Programa, querendo a mesma entender uma linha do tempo das atividades, principalmente na frente</p>	<p>Sobre o impacto de desapropriação na área da indústria da solicitante é informado pela UGPE que a mesma não será atingida. Na oportunidade é ressaltado que o objetivo do Programa sempre é evitar ao máximo possível o reassentamento, deixando a população onde está, porém em casos onde a população está imersa em áreas de riscos ou inundação, são necessárias as ações quanto ao reassentamento. Quanto aos prazos, a previsão é lançar os primeiros editais de licitação em setembro/2021, assinar o contrato até o final do ano de 2021, e as intervenções de obras com previsão de início em janeiro de 2022, vislumbrando ter</p>



	Na oportunidade a Senhora Mariana cita as nascentes existentes na área da reserva de Sauim Castanheira, e questiona se a mesma serão contempladas? Em cima das indagações a mesma se propôs a colaborar em projetos de cunhos socioambientais para ajudar a comunidade.	dois contratos, uma para a frente 01 e 02 e o outro contrato na frente 03, a ideia é trabalhar os contratos ao mesmo tempo.  Quanto a nascente da Reserva Sauim Castanheiras, a mesma está fora da envoltória do Programa, estando sob a proteção já da Reserva Sauim de Manaus.
- [REDACTED] (Rede Social)	O sistema de esgoto da comunidade da SHARP é muito antigo, haverá intervenção dentro da comunidade ou só na área do PROSAMIN+?	É pontuado pela UGPE que não existe Sistema de Esgoto na Comunidade da SHARP, e sim um sistema de drenagem muito antigo e muito deficitário. O Programa PROSAMIN+ prevê a implantação de rede de esgoto na área de intervenção da obra, sendo 48km de rede de esgoto com 97% de atendimento à comunidade, 06 elevatórias e uma Estação de Tratamento que oportunizará toda área de intervenção.
- [REDACTED] (Rede Social)	Qual área do Conjunto Industriário será atingida?	Em estudo preliminar o Programa visa atender 73 (setenta e três) imóveis, que constam na mancha de inundação. O serviço de esgotamento é mais abrangente, toda a bacia será beneficiada com o tratamento de água.
- [REDACTED] [REDACTED] [REDACTED] [REDACTED] (Presencial)	Com a Construção da ponte, qual o Impacto no transito da área? Existe medidas paliativas?	Na galeria há necessidade de readequação para beneficiar o fluxo e represamento do igarapé que se encontra no local, necessitando a construção da ponte. Quanto as medidas paliativas, será realizado um amplo plano de comunicação de forma prévia.
- [REDACTED] (Rede Social)	As áreas esportivas, as quadras terão cobertura?	Estão sendo realizados os estudos levando em consideração a questão climática de Manaus.
- [REDACTED] (Rede Social)	Quando vão indenizar as pessoas?	Existe um cronograma a se cumprir, a previsão de pagamento é para fevereiro e março de 2022, porém a UGPE informa a



		necessidade do fluxograma do processo de reassentamento, bem como alerta da necessidade de que todos os cadastrados estejam com as documentações em dias, tudo organizado para facilitar o bom andamento do processo de reassentamento.
- [REDACTED] - Plenária UGPE (Presencial)	Manutenção dos corredores ecológicos, a mesma indaga se é obrigatório o convênio de repasse para a prefeitura, mas se as Universidades podem atuar também?	Existe um diálogo em andamento da UGPE com as instituições, como por exemplo o IPAAM/SEMA visando a preservação desses locais.
- [REDACTED] (Rede Social)	Gostaria de saber se vai gerar empregos temporários aos moradores, referente ao PROSAMIM?	Sim, dentro do escopo do Trabalho Técnico Social, como dentro da comunidade através de Cursos de capacitação visando a oportunidade de emprego as famílias da área e entorno de intervenção do programa.
- [REDACTED] – Trabalhador da Unidade Básica de Saúde LS09 (Presencial)	Com essa intervenção na área essa UBS será afetada, desativada? O projeto contempla outra área?	Não consta na área de intervenção e a UBS existente não será removida. Os equipamentos públicos como UBS e Escola não serão afetadas pelo programa.
- [REDACTED] (Rede Social)	Quem pode ganhar esses apartamentos?	O cadastro na área de intervenção do PROSAMIN+ já foi executado e está finalizado, no ano de 2020, de junho até setembro foi realizado o cadastro socioeconômico e físico territorial, desse cadastro as famílias que serão impactadas pelo reassentamento, serão classificadas conforme a sua condição de ocupação e os apartamentos serão destinados às famílias na condição de proprietária, residente e em condição de vulnerabilidade.
- [REDACTED] – Moradora da Comunidade da SHARP (Presencial)	Se manifesta informando que a atividade da consulta pública realizada pela UGPE é a atividade mais	





	<p>importante no controle social e a participação efetiva do povo, é conferencista em políticas públicas, informa que é mais grandioso ela fazer parte do projeto, ficando sensibilizada, com bastante lágrimas nos olhos, porque esse é o futuro da comunidade da SHARP, informando que é bastante válida informando que a comunidade estará juntos no processo.</p>	
<p>- [REDACTED] [REDACTED] - Morador da Comunidade Nova República, Frente 02 <b>(Presencial)</b></p>	<p>Informa que esse é o primeiro contato e indaga se haverá outros contatos junto à população? Perguntou até quando a Consulta Pública estará à disposição</p>	<p>O site da consulta pública está aberto até de 02 de agosto de 2021.</p>
<p>- [REDACTED] [REDACTED] – Morador da Comunidade Nova República, Frente 02 <b>(Presencial)</b></p>	<p>Informa que o saneamento básico no Nova República, é de suma importância para a comunidade. Cita um financiamento na localidade, e o processo de solicitação da comunidade de forma jurídica referente a demanda anterior, dessa</p>	<p>A UGPE informa que ações de saneamento básico serão implementadas no local através do Programa PROSAMIN+.</p>



	ser considerada um fator atendido?	
- [REDACTED] – Bairro Armando Mendes - Frente E (Presencial)	Moradores que cederam o imóvel para os filhos, o titular vai receber atendimento; como será atendido esses casos de inquilino ou cedido?	O proprietário não morador, a pessoa que emprestou a casa, irá receber a indenização pelo imóvel, se for só a benfeitoria pelo terreno, é para ela. O inquilino ou cedido, vai receber o auxílio aluguel, que é a indenização em valor único correspondente ao período de 01 ano de aluguel. No caso da mãe que cedeu o imóvel, ela vai receber a reposição do imóvel e cada um dos cedidos (filhos), irão receber o auxílio moradia. Quanto ao valor, estamos com o plano em consulta que será fixado quando fizermos a publicação do Decreto que disciplina as soluções.
- [REDACTED] – Moradora da Comunidade da SHARP (Presencial)	Há valor fixo, para os casos de inquilino e cedido?	O valor de referência para a bolsa é de R\$ 550,00 (quinhentos e cinquenta reais), o que levaria o valor de auxílio aluguel para R\$ 6.600,00 (seis mil e seiscentos reais) em um período de 01 ano, mas ainda não está fixado. Os benefícios do PROSAMIN + e todas as soluções geradas, serão as maiores já registradas de todos os programas do PROSAMIM e serão reajustadas.
- [REDACTED]: Moradora da Comunidade da Sharp, Frente A (Presencial)	Imóveis construídos após o cadastro vão ser atendidos? Na oportunidade a cidadã citou o filho que não possui cadastro, porém, reside no imóvel da sua falecida avó, que por sua vez recebeu o cadastro, como será o atendimento?	O cadastro tem duas informações importantes: A primeira é o imóvel, é muito importante o imóvel ter sido selado. O princípio do atendimento é o princípio de permuta. Precisamos ter o imóvel na área de intervenção para que possamos permutar por um imóvel na área de atendimento do Programa. A Segunda é quem está dentro da casa e o cadastro socioeconômico. No caso da família em questão, têm-se o imóvel, o que mudou é quem está ocupando o mesmo. Tudo o que foi verificado no cadastro, no momento em que a SUHAB abrir o processo administrativo de desapropriação, ela vai validar mediante documentação, então, é o documento que vai comprovar a titularidade do imóvel. O cadastro congela a área de intervenção para o Programa. Foram identificadas 4.413 famílias na área, dessas só 2.580 irão sair. Se formos para



		<p>casas lá, quando o programa passar a gente vai ter 7 mil casas. Todo o programa é planejado, ele tem o recurso desenhado para isso e esse recurso já está delineado para que o Programa alcance todas as metas: de reassentamentos, de obras, de saneamento, uma série de coisas. O PDR está estruturado para atender todas as medidas legais que nos cabem na hora do reassentamento e de desapropriação. O cadastro é soberano. Tem que ter o cadastro.</p>
<p>- [REDACTED] [REDACTED] <b>Manaus 2000</b> <b>(Presencial)</b></p>	<p>Imóveis da rua do igarapé do 40 que foi cadastrado anteriormente, hoje receberam a informação de que a área não vai ter intervenção, como vai ficar?</p>	<p>Na área da Manaus 2000, e na área próximo à SEDUC, foi realizado um cadastro no período do PROSAMIM II, quando foi feito um estudo da bacia de intervenção do PROSAMIM II, porém, a segunda fase do PROSAMIM aconteceu, e essas áreas não forma contempladas. Nesse momento a UGPE apresenta um Programa novo, então, o cadastro que está valendo é o que foi executado no ano passado (2020) até hoje, e ele não é igual ao cadastro anterior, não é a mesma envoltória, logo, nem todos que estavam previstos a sair no PROSAMIM II irão sair agora. Na oportunidade é retratado pela UGPE que está à disposição para marcar um momento específico com o comunitário para olhar mais a fundo o impacto das ações de reassentamento de obra da localidade, para que assim o mesmo tenha clareza até onde vai a envoltória da intervenção.</p> <p>A área da Manaus 2000, Conjunto dos Industriários e a Comunidade da SHARP terão as mesmas soluções de reassentamento e os mesmos padrões de atendimento, então os apartamentos previstos para as três frentes, tem os auxílios moradias, as indenizações e bônus moradia também, para todas as áreas cadastradas.</p>
<p>- [REDACTED] [REDACTED] - Morador da Comunidade da Sharp <b>(Presencial)</b></p>	<p>Trabalho há 15 anos na feirinha; a feira será afetada?</p>	<p>Haverá uma feira que vai ser construída na Comunidade da SHARP, uma vez que foi identificada no diagnóstico da área, a existência de uma feira na área de comércio da comunidade. Essa é uma das grandes inovações do PROSAMIN+ em relação</p>





		<p>aos outros Programas. Serão criados espaços comerciais como a feira, inclusive outros quiosques que serão ofertados para a população. No presente levantamento foram identificados os perfis dos moradores que tem essa vocação ou que já trabalham com o comércio, onde serão ofertados espaços para as atividades.</p>
<p>- [REDACTED] [REDACTED] – Morador do entorno da comunidade da SHARP (Presencial)</p>	<p>O comunitário informa que no loteamento da Itacolomy teve seu imóvel selado, juntamente com os seus vizinhos e indaga se os mesmos serão afetados pela obra? Na oportunidade o mesmo fala que se houver desistência de alguém no Grupo de Apoio Local (GAL) o mesmo tem interesse em ingressar</p>	<p>Hoje o número de participantes presenciais no Grupo de Apoio Local (GAL) é somente em virtude das restrições sanitárias. Fora pontuado pela UGPE que o grupo não é fechado. Se alguém estiver disposto a assumir esse papel de representatividade, poderá participar. No aspecto geral do Programa, para as situações específicas da envoltória da intervenção a UGPE se coloca à disposição para maiores detalhes. Foram cadastrados 4.413 imóveis, desses irão sair 2.580, e 1.833 vão permanecer na área de intervenção, então, quando terminar o processo de consulta irá começar o trabalho frente por frente para ir esclarecendo, orientando e mostrando qual é a condição em relação a intervenção. O Programa evita tirar as pessoas, só irão sair em três situações: a) se houver em risco de inundação; b) por estar em área de risco; e c) se o movimento das máquinas e equipamentos obrigar que a casa seja retirada em razão do comprometimento daquela casa. É muito comum mudar a envoltória quando se nota que a casa pode ser evitada a remoção. Só no detalhe do projeto executivo que iremos ter essa noção.</p>
<p>- [REDACTED] – Moradora da Comunidade da SHARP (Presencial)</p>	<p>Quantos imóveis foram cadastrados de uso comercial? Quantas famílias vão ser atendidas no primeiro momento? Qual o roteiro de obra para</p>	<p>A bolsa moradia transitória é para quem vai ficar fora do imóvel, ou seja, vai sair do imóvel de origem para esperar a unidade habitacional ficar pronta ou pelo menos até encontrar a casa que queira adquirir de bônus, e existe uma bolsa de moradia transitória, um auxílio aluguel para o morador que saiu do seu imóvel no período da construção.</p>



	<p>entrega das unidades habitacionais? As famílias que vão ser atendidas com unidade, vão para aluguel? Em quanto tempo?</p>	<p>Serão construídos pontos comerciais e também tem a indenização dos comércios que tem uma metodologia de cálculo que verifica a parte da documentação, lucros cessantes, uma série de aspectos da atividade comercial para poder definir que tipo de atendimento de retorno será dado. Serão 179 locais comerciais. O projeto prevê o atendimento a todas as pessoas, ou pela indenização do comércio, ou pela reposição, à exemplo da feira.</p> <p>Iniciaremos as ações de reassentamento a partir de setembro/2021, com a coleta de documentação, abertura de processo, avaliação do imóvel de origem que vão da solução de reassentamento, e só daí chega ao pagamento, levando mais ou menos 04 (quatro) meses. Provavelmente nesse ano de 2021, não terá ação de pagamento, somente a ação de reassentamento, para montagem de processo. Quanto às Frentes de processo de reassentamento, teremos duas paralelas que estão planejando para frente de obras, então, esperar acabar a Manaus 2000 para começar o industrial e comunidade da SHARP. Ainda não há cronograma de obra, mais assim que se definir será apresentado às comunidades.</p> <p>O detalhamento que chamamos plano de ataque das obras ou plano de avanço das obras, será feito em conjunto com a Construtora que irá executar o serviço de obra, com a equipe de Engenharia, equipe de Planejamento e a equipe do Social da UGPE. Serão divididas em frente de obras e as mesmas serão subdivididas, como por exemplo: Frente 1ª, Frente 1B, porque se fará o reassentamento de forma organizada. Vai depender muito do período, se estiver em época de chuva, se o igarapé está na vazante, então, esse trabalho será em conjunto com a construtora e todas as decisões tomadas do programa serão compartilhadas com os grupos de apoio local</p>
--	--	--



		para disseminar de forma rápida a informação e as decisões que serão tomadas.
- <b>Moradora da Comunidade da Sharp, Frente A (Presencial)</b>	Quantos escritórios de atendimento estão previstos para o PROSAMIN+? Na oportunidade a Senhora Silvana fez um apelo aos moradores para que agilizem seus documentos para não atrapalhar todo o processo de reassentamento?	<p>São previstos dois escritórios locais, um na comunidade da SHARP e outro na área da Manaus 2000. É importante entender que as obras só começarão quando as áreas estiverem totalmente desocupadas, ou seja, quando todas as famílias estiverem seguras. Isso é um compromisso que tem a UGPE e o Governo do Estado com a comunidade, com a frente de obra desafetada. Por exemplo, pode ter a Frente 01, desafetada, liberada para obra e a Frente 02 em processo. Temos que garantir a segurança da população. Não podemos começar uma obra sem liberação da área. Se tiver uma casa no local, não iremos começar a obra.</p> <p>A UGPE vai tentar acelerar o máximo possível a execução das obras, teremos uma dificuldade em começar o processo em época de chuvas, pois em janeiro chove muito na cidade de Manaus, vamos acelerar nesse período o processo de desapropriação, demolição das casas, liberação das áreas para começar o trabalho de terraplenagem, provavelmente a partir de maio ou junho/2022 e esses primeiros, 4 ou 5 meses, serão focados em reassentamento. Queremos inaugurar até o final de 2022, o primeiro parque habitacional que provavelmente será na Frente 03, na área da Manaus 2000, ainda a ser definido.</p>
- <b>Operações Socioambientais (Presencial)</b>	Em seu posicionamento felicita o Governo do Estado do Amazonas, pela iniciativa e pelo belíssimo projeto que vai ficar marcado por toda vida e também para o Estado do Amazonas. Agradece	No levantamento que foi realizado, não foi identificado a necessidade de escolas uma vez que há escolas próximas, porém foi informado que a UGPE abrirá diálogo com a Secretaria de Estado de Educação e a Secretaria Municipal de Educação para verificar o planejamento deles para a área. Essa consulta pública é exatamente para isso, para ajudar a identificar pontualmente o que nós possamos ter esquecidos no projeto.






# AMAZONAS

GOVERNO DO ESTADO

	<p>também ao Coordenador Executivo, Sr. Marcellus Câmpelo, pelo brilhante atendimento de toda a equipe da UGPE, sendo algo digno e louvável dos mais sinceros elogios, porque foram recebidos com bastante atenção e dignidade na UGPE. Na oportunidade é indagado pelo mesmo se no projeto haverá implementação de escola, creche e/ou projeto de coleta seletiva? Informa que o Grupo a qual faz parte, se coloca à disposição do PROSAMIN+.</p>	<p>Em relação à coleta seletiva, toda a equipe da UGPE está focada a nível desses apontamentos. O PROSAMIN + vem trabalhando forte nas áreas de intervenção do PROSAMIN+, onde promoverá ações de educação ambiental e outros elementos que possam ajudar e já vem definindo à nível de projeto os pontos de entrega voluntária para a coleta seletiva.</p>
<p>- [REDACTED] [REDACTED] – Moradora do Bairro Armando Mendes (Presencial)</p>	<p>A participante informou que no momento do cadastro, a mesma optou pela Unidade Habitacional, e indagou qual atendimento vai receber?</p>	<p>O Cadastro é uma pesquisa. Para a UGPE a informação importante é a existência do imóvel e que tenha sido respondido o cadastro. Porém, quando formos reabrir o processo de reassentamento, se a casa estiver na envoltória de remoção, vamos entrevistar novamente e avaliar a documentação, avaliar o imóvel, verificar se o imóvel encontra-se na faixa de vulnerabilidade. E nesse momento não estará amarrado ao cadastro. De posse de todas essas informações é que poderá optar na condição de reassentamento. O que vai definir a condição do imóvel é a situação documental da família e do imóvel e dependendo da</p>



		situação poderá trocar por apartamento ou bônus, de acordo com seu interesse ou condição na área.
-  - <b>Morador da Comunidade da Sharp, Frente B (Presencial)</b>	O morador parabeniza o Governo do Estado do Amazonas e a Unidade Gestora de Projetos Especiais sobre a instalação do PROSAMIN+ e complementa que moramos em Manaus, na Amazônia, na maior floresta do mundo e os mesmos tem que fazer exercícios no meio de espaços como rotatórias viárias, respirando monóxido de carbono prejudicando a saúde dos mesmos, sendo então de fundamental importância, a instalação desse parque. O comunitário informa que o imóvel cadastrado foi vendido para o mesmo e agora o antigo proprietário quer retornar, qual medida deve ser tomada para evitar problemas no atendimento mediante ao PROSAMIN+?	Neste momento prévio, a intervenção do Programa, ainda que tenha o cadastro, todas as relações de compra e venda, ou de aluguel, ou de cessão dos imóveis, não tem interferência do Programa. Se você tem um documento que comprove essa compra e essa venda, você tem um documento que te respalda. Nesse caso, seria o caso de procurar a Defensoria Pública para ter uma orientação jurídica mais específica. Como foi dito anteriormente, quando entrarmos para fazer as ações de reassentamento, nós vamos verificar não somente o que foi dito no cadastro, vamos validar mediante a documentação apresentada. Nesse caso, se a pessoa tem o documento, tem que ver a situação jurídica do problema. Não temos interferência



- <b>[REDACTED]</b> <b>(Rede Social)</b>	Na área da Manaus 2000, os pontos de comércio (boxes de madeira) serão atendidos?	A Manaus 2000 tem uma área destinada à área residencial e outra destinada à área comercial. Os que estão cadastrados estão caracterizados como atividades comerciais, podem ser atendidos tanto pela indenização, como também pela entrega do comércio a partir do Programa
- <b>[REDACTED] Moradora do Conjunto dos Industriários (Presencial)</b>	informa que os moradores se colocam a disposição do Programa. Como serão as avaliações técnicas dos imóveis para definição de valores?	<p>Existe uma metodologia definida pela Associação Brasileira de Normas Técnicas – ABNT para avaliação de imóveis em face a uma pesquisa de mercado que é feita e da avaliação de engenharia sobre o imóvel, se uma casa é mais cara que a outra, é em função dessa característica, tipologia, acabamento e de localidade. Existe uma equipe de avaliadores da SUHAB só para fazer isso. Quando há algum conflito, procuramos sempre manter o diálogo com o proprietário para chegar a um valor razoável e justo, feito com muita transparência e com diálogo, para uma moradia digna e que esteja contribuindo para o Programa.</p> <p>São observados pelo trabalho social, o perfil de cada família por área. Vamos identificar o tipo de imóvel, se é palafita, se está em boas condições, mais que podem estar dentro da área de intervenção, caso a caso. As regras e normas são fixas e a forma de avaliação é única. O que vai definir o valor, é realmente as condições do imóvel. Uma das coisas que se identifica nos processos de reassentamento, são as comparações, mas nas normas técnicas existe o processo que definirão o valor.</p>
- <b>[REDACTED]</b> <b>[REDACTED] Moradora da Comunidade da Sharp (Presencial)</b>	Como vai se dar o atendimento dos imóveis identificados extras?	Os cadastros aplicados através de várias idas e vindas ao local. Temos uma lista de 2.580 selos. São imóveis identificados dentro da envoltória de retiradas do Programa. Não temos imóveis caracterizados como extra, o extra vai ser o imóvel que aparecer posterior a execução do cadastro. Se a pessoa construir posteriormente, ela vai receber a marcação de extra, e isso faz com que gere uma diferenciação na política de





		atendimento plausível dentro do PDR. Quem não está, tem outras medidas de atendimento por encaminhamento de situação.
- [REDACTED] (Rede Social)	Sou proprietário de um imóvel na rua Caloi, porém, o cadastro está no nome do morador cedido, como vai se dar o atendimento?	Existe um atendimento no Programa para o proprietário não morador. Quando o cadastro passou, cadastrou-se o imóvel como cedido. Quando abrirmos o processo de reassentamento, iremos verificar isso. Temos muitos cadastros que estão em nome da pessoa que cedeu o imóvel e quem está morando cedido ou alugado. Temos o levantamento de quantitativo de inquilinos e cedidos. Existe o atendimento previsto para ambos.
[REDACTED] – Moradora da Comunidade da Sharp (Presencial)	Referente às Unidades habitacionais, vamos ter direito a escolher o apartamento? Tenho crianças menores, e a preocupação é a segurança, em virtude do meu filho já ter caído da ponte no igarapé?	Há uma preocupação com a acessibilidade dos apartamentos. Os apartamentos do térreo geralmente são destinados às pessoas com dificuldade de locomoção em função das escadas, então, iremos priorizar idosos, cadeirantes. Nos chama a atenção essa situação e iremos verificar a possibilidade de instalação de tela/rede de proteção nos apartamentos, uma vez que existe uma varanda nos apartamentos.
- [REDACTED] – Moradora da Comunidade da Sharp (Presencial)	Possuo um imóvel, porém o mesmo encontra-se sem documentação, dessa forma como será o atendimento? Como será o atendimento para quem possui ponto comercial, a exemplo de minha vizinha.	Em relação à documentação do imóvel, pode-se ter a titularidade ou documento de compra e venda. É notado que 83% das pessoas não tem a documentação do imóvel, sendo nesse caso utilizado o comprovante de residência, a conta de água, de energia elétrica, o comprovante de matrícula escolar, o IPTU ou a fatura de cartão de crédito.  Em relação à atividade comercial, existem situações dos imóveis mistos em que a pessoa reside e tem uma atividade comercial. A reposição será calculada para ambas as situações. Se você tem uma casa e sua loja, a meta é que ambos sejam repostas.



- [REDACTED] – <b>Moradora do Bairro Armando Mendes (Presencial)</b>	Observou-se que a execução do projeto é de médio a longo prazo. Qual o período de entrega total da obra?	Estimamos que em 03 (três) anos seja realizada a entrega das obras, com possíveis aditivos de 06 meses à 01 ano e meio, visto que o grande problema da execução das obras é a questão das chuvas e as questões das cheias dos igarapés. Tem uma das obras do PROSAMIM que está paralisado por conta das cheias dos igarapés.
- [REDACTED] [REDACTED] – <b>Morador da Comunidade da Sharp, Frente D (Presencial)</b>	Referente aos imóveis de madeira, como será realizada a avaliação de indenização?	Temos um valor de teto máximo. Se a casa vale R\$ 20.000,00 (Vinte Mil Reais), ela irá receber um valor maior, dentro do teto, para que se possa adquirir um novo imóvel, se for bônus ou irá receber uma Unidade Habitacional (apartamento do Programa) para morar.
- [REDACTED] [REDACTED] <b>(Rede Social)</b>	Minha casa não foi selada, mas a casa da frente foi, vai haver outra selagem?	No ato do cadastro, todas as casas que estavam na localidade, foram seladas e cadastradas. Se tem um imóvel que não recebeu o selo, pode ser que tenha sido construído após a fase de cadastro. Então nós vamos avaliar e ele pode receber a marcação como extra. Se a comissão de gerenciamento de crise identificar que há uma falha no cadastro, se conseguir comprovar que o imóvel estava lá desde a fase de execução, podemos através do COMCRI fazer a correção do cadastro. Pode ter acontecido que o imóvel não estava dentro da envoltória.
- [REDACTED]: <b>Moradora da Comunidade da Sharp, Frente A (Presencial)</b>	– Informa que o cadastro foi bem feito, e que a atividade foi fiscalizada pela comunidade, parabenizou a equipe e citou uma situação de vizinho que possui casa, porém, estava ausente no momento do cadastro por questões de trabalho, mas teve seu imóvel selado	



<p>- [REDACTED] [REDACTED] Morador do entorno da comunidade da SHARP no loteamento Itacolomy (Presencial)</p>	<p>Há 24 anos informa que não possui esgoto. A área será contemplada com projeto para escoamento da água de chuva, esgoto e resíduos advindos das indústrias? Aponta que 100% das casas do loteamento em questão, possuem poços artesianos. Vai haver abastecimento de água? Os poços serão fechados?</p>	<p>97% da área será atendida pelo Programa com esgotamento sanitário. Os resíduos advindos de outro lugar é outra rede, é drenagem. A contribuição da fábrica SAMSUNG está mapeada dentro do projeto. Todos os resíduos ou substratos advindos do igarapé serão analisados laboratorialmente para saber se há contaminação. Se houver contaminação, iremos acionar os Órgãos competentes e tomar as ações necessárias. Nas outras áreas, o Programa vai manter um canal grande à céu aberto e essas áreas subjacentes de drenagem serão canalizadas, calculadas para evitar as inundações. Existe um estrangulamento na ponte da grande circular, a seção é muito pequena e a vazão com a água da chuva represa a água que fica retida, consequentemente alaga muito rápido. Será construído uma nova ponte e vamos aumentar a seção e dar capacidade de drenagem da rede.</p> <p>Quanto ao abastecimento da rede de água, a empresa Águas de Manaus garantiu que na área tem pressão suficiente para atender, e 100% da população terá água tratada. É interesse da concessionária eliminar os poços artesianos com a interligação das unidades habitacionais a rede de abastecimento de água.</p>
<p>- [REDACTED] [REDACTED] – Moradora da Comunidade da Sharp (Presencial)</p>	<p>Moradora há 20 anos na Comunidade da SHARP, informa que possui lote no local, porém, no momento do cadastro não possuía imóvel, como será o atendimento?</p>	<p>Temos o cadastro de 10 imóveis registrados como lotes vagos. Vamos identificar a forma de atendimento com a comprovação de documentos. O proponente tem apenas a reposição do lote. Vamos verificar a localização extra e saber se o imóvel está dentro da envoltória.</p>
<p>- [REDACTED] – Moradora da Comunidade da SHARP (Presencial)</p>	<p>A situação dos moradores que residem em imóvel selado e cadastrado em nome de outro, vai receber</p>	<p>Todo e qualquer imóvel que foi construído após a aplicação do cadastro não foi cadastrado com expectativa de ter um imóvel do Programa. Foi cadastrado o imóvel, então ele vai receber atendimento de extra, logo, não será atendido com todas as</p>





	<p>atendimento? Imóveis selados somente no mapa, sem cadastro em virtude deste está em construção no momento da selagem?</p>	<p>soluções prevista no PDR. Todas as famílias que estão contabilizadas no PDR para atendimento, responderam ao cadastro. Existe a possibilidade de quando entrarmos na área de intervenção, de ter complementação da ficha de cadastro, pois as informações podem ser complementadas quando da abertura do processo. A pessoa que saiu da casa e que hoje tem uma nova pessoa no imóvel, terá que comprovar mediante documentação de como se deu esse processo. A UGPE tem o controle da área. Foi feita, uma captação de imagem através de drone, de como estava a área no momento da realização do cadastro. Então, não adianta a construção de imóveis posteriormente no local. Não adianta ficar dividindo o imóvel visando o atendimento em relação ao Programa porque tem-se o controle e a UGPE tem as informações de quais são as famílias que tem no local, que estavam no momento do cadastro. O cadastro foi feito no último semestre do ano de 2020. Não foi em 2009, 2012 ou 2015, e sim no segundo semestre do ano passado. Quem se cadastrou nos anos anteriores ao último cadastro, não irá receber o imóvel. Esse é um Programa novo, cadastro novo, selagem nova, é um novo Programa.</p>
<p>- [REDACTED] - <b>Secretaria de Estado de Infraestrutura e Região Metropolitana de Manaus – SEINFRA (Presencial)</b></p>	<p>As áreas de intervenção estão próximas da Área de Proteção Ambiental Manaós, área essa de preservação localizada no terreno da Universidade Federal do Amazonas. O projeto prevê que a área esteja protegida de possíveis invasões durante a execução do Programa?</p>	<p>As obras serão divididas em 03 frentes de trabalho. Na Área de Proteção Ambiental não está previsto instalação de nenhuma unidade habitacional e lá já existe monitoramento pela própria UFAM, o objetivo do PROSAMIN+ na localidade é de se promover a preservação do corredor verde (frente 02), área próxima à localidade em questão.</p>




<p>- [REDACTED] - <b>Secretaria de Estado de Meio Ambiente – SEMA (Presencial)</b></p>	<p>Qual o destino das águas pluviais, quanto o reuso? Como será trabalhado esse tema? O Programa prevê preservação da área do Sauim Castanheira?</p>	<p>Em relação ao destino das águas pluviais quanto ao reuso, as mesmas serão utilizadas nos espaços comuns dos habitacionais, como nas áreas de paisagismo e nas áreas de plantio, bem como para lavagens de áreas comuns do habitacional. Quanto a previsão de intervenção na área da Reserva Sauim Castanheira, não haverá intervenção alguma, uma vez que o término das intervenções se dá nas margens da Av. Norte e Sul.</p>
<p>. [REDACTED] es (Rede Social)</p>	<p>No Espaço da UGPE, haverá atendimento com orientações sobre o impacto da obra? As obras vão iniciar antes do inverno? Nos referidos posicionamentos a cidadã solicita aceleração nas obras.</p>	<p>O Programa prevê a instalação de 02 (dois) escritórios locais, um na Frente 01 e outro na Frente 03, onde seu funcionamento é para o atendimento à população, para que possa tirar dúvidas no pré-reassentamento e no pós-reassentamento. No Programa há uma política socioambiental para apresentação do plano do impacto do entorno. Parte da população será retirada do local, mas só irão executar as obras após retirada da população do local.</p> <p>O período de setembro e outubro/2021 servirá para fazermos a coleta de documentos. O reassentamento deve ser trabalhado no inverno e obras no período do verão. Com relação aos impactos, toda e qualquer ação é apresentada para a comunidade. Teremos o comitê e o grupo local. Enquanto todos que passam pelo processo de reassentamento não estejam em local seguro, não será feita a Ordem de Serviço, ou seja não será iniciado o serviço sem que isso ocorra. As tratativas serão sempre como essa que esta que está ocorrendo na consulta pública, sempre no sentido de melhorar o que está sendo proposto.</p>
<p>- [REDACTED] [REDACTED] [REDACTED] e</p>	<p>Cita a nascente da Tema, informa que após analisar o projeto, percebeu que alguns trechos não</p>	<p>o PROSAMIN +, a UGPE tem parceiros de sustentabilidade no intuito de trabalhar as questões de educação ambiental. As empresas que tiverem interesse de trabalhar, o Programa está aberto para recebê-los. Quando o Programa chega em um</p>



# AMAZONAS

GOVERNO DO ESTADO

<b>Comércio Ltda. (Presencial)</b>	constam no projeto, como por exemplo o igarapé que passa atrás da empresa em questão. Referente à questão ambiental, como empresa o mesmo indaga como é possível contribuir com as ações socioambientais, tratamento dos resíduos sólidos e demais temas ambientais que possam fazer parte do Programa?	local, leva uma carteira de parceiros para trabalhar com as temáticas. No ponto de vista do governo, temos uma parceria muito forte com os Órgãos, colocando toda a estrutura à disposição do Programa, formando uma grande relação institucional.
-  – SEMED (Presencial)	Na presente ocasião é informado pela servidora da Secretaria Municipal de Educação que existem atividades desenvolvidas de cunho de educação ambiental na comunidade do entorno, sendo fruto de ações identificadas pela Vara Estadual de Meio Ambiente e de Questões Agrárias, do Tribunal de Justiça do Amazonas. Dessa forma, a coordenadora coloca a Secretaria Municipal de Educação à disposição, a fim de promover a colaboração do	





	parceria para realização de atividades ao benefício coletivo da comunidade.	
- [REDACTED] [REDACTED] (Rede Social)	O presente comunitário informa que existe um Comércio na Manaus 2000, de identificador 2476, o qual tem a construção em 3 pisos e indaga o que significa os pontos nas cores em vermelho e amarelo no mapa, informações essas retiradas do documento Minuta oficial 2, figura 11, revisão 31.05.2021., se o seu imóvel será retirado?	Se tiver acessando o plano de reassentamento, temos o arquivo do mapa de selagem. Tem 4.413 selados, desses apenas 1.833 permanecerão na área. Tem uma série de influencias. As diretrizes de qualquer intervenção são para evitar ao máximo a remoção do imóvel. Só será removido do local de intervenção se o imóvel estiver em área de risco.
- [REDACTED] [REDACTED] [REDACTED] [REDACTED] (Presencial)	Em sua explanação a servidora coloca a Defesa Civil à disposição da UGPE para parceria junto ao Programa. Informa que na área existem dois programas de educação ambiental.	
- [REDACTED] (Rede Social)	A nascente que se encontra entre a rua M e N, será preservada?	Segundo o projeto, a nascente localizada entre as ruas M e N está dentro da área de intervenção, onde será analisada primeiramente as condições da mesma com vistas ao impacto existente a fim de que se procedam tratativas visando sempre a sua preservação dependendo de suas condições.



- [REDACTED] [REDACTED] (Rede Social)	Referente à empresa, a mesma se coloca à disposição para colaborar nas questões socioambientais.	Conforme a entrada do Programa com suas atividades, são identificadas as demandas e é trabalhado as parcerias com as empresas interessadas, onde a UGPE agradece a disposição para colaboração.
- [REDACTED] [REDACTED] [REDACTED]ria e Comércio Ltda. (Presencial)	Informa que a empresa TUTIPLAST tem 30 de atuação na área da Comunidade da SHARP. Cita, que já possui atividades em parceria com à localidade ministrando cursos e capacitações, de forma a contribuir com o tema de responsabilidade ambiental, o que torna ainda mais interessante a parceria junto ao PROSAMIN+.	
- [REDACTED] (Rede Social)	Como faço para participar do PROSAMIN+?	Os cadastros já foram finalizados no ano de 2020 e é somente para os moradores que estão na envoltória da área que irá receber a intervenção.
- [REDACTED] - Manaus 2000 (Presencial)	Qual o prazo para o início da desapropriação?	O cronograma de implantação do Programa, foi iniciado em 2020, onde têm-se os meses de julho e agosto para finalizar as consultas. Em setembro/2021 será realizado as licitações das obras e no final do corrente ano estará concluindo a licitação e deverá estar iniciando as obras em janeiro/2022. O processo de documentação já começa em setembro. As obras serão planejadas por frente de obra e vai liberando as áreas de forma segura para as construtoras. Provavelmente em janeiro/2022



		se dará a montagem do canteiro de obras e as máquinas já devem entrar ano que vem.
- [REDACTED] (Rede Social)	Somente na Comunidade da SHARP haverá intervenção ou em outros bairros?	As áreas de intervenção são vários bairros. Parte do Zumbi dos Palmares vai receber as obras de esgotamento sanitário, assim como o Conjunto Nova República que serão contemplados com a implantação de rede para direcionamento dos efluentes ao tratamento, em estrutura a ser construída pela Concessionária pela Águas de Manaus.
- [REDACTED] - Área da Manaus 2000, nº2126 (Presencial)	Referente às Unidades Habitacionais, os moradores da área da Manaus 2000, serão atendidos com esta solução?	A política é para toda a área. Toda política é igualmente para Manaus 2000 e a Comunidade da SHARP.
- [REDACTED] (Rede Social)	Como faço para saber se estou inscrita no projeto? Os cadastros realizados há 08 anos, ainda estão válidos?	A lista nominal das pessoas cadastradas no último ano, ou seja, em 2020, é o que está válida. Os cadastros anteriores não têm validade. Até o final da consulta pública vai estar disponível a lista dos beneficiários contemplados com o Programa.
- [REDACTED] - Presidente da AMBAM (Presencial)	Referente ao Escritório Local do PROSAMIN+, visto a Associação ser o ponto focal de busca de informações por parte da comunidade, o presidente solicita a implementação acelerada do ELO para o atendimento as dúvidas da população. Citou as dúvidas sobre cadastrados, as soluções que serão aplicadas, entre outros	A competência de gerir o espaço público é do município de Manaus. É apontado que a UGPE fará todos os trabalhos, e em parceria com a Prefeitura de Manaus que receberá o espaço público. Na implantação dos Escritórios Locais (ELOS) é pretendido a realização de plantões. O Cadastro não é definitivo. No processo de reassentamento, na apresentação da documentação será novamente entrevistado.





	temas do Programa. Diante dos posicionamentos, o presidente indaga quem de fato vai dirigir as ações de pós reassentamento na comunidade e quem vai tomar conta dos espaços públicos após a obra. Na oportunidade o mesmo coloca a AMBAM à disposição do PROSAMIN+.	
- [REDACTED] [REDACTED] [REDACTED] (Rede Social)	Com será a seleção dos beneficiários? Como fazer cadastro para receber apartamento? Como fazer cadastro?	O Cadastro da Comunidade da SHARP já foi feito em junho de 2020. Não vamos reabrir cadastro. A seleção dos moradores é basicamente na envoltória de intervenção de obras. Nas famílias em situação de vulnerabilidade que residem no local, irão optar pelo apartamento ou indenização.
- [REDACTED] - Superintendência de Habitação do Amazonas (Presencial)	É necessário esclarecer a diferença entre a política de habitação aplicada pela SUHAB e a política utilizada pelo PROSAMIN+, uma vez que é percebido a presença de dúvidas da população em relação a cadastro e atendimento com habitação.	Agradecemos à SUHAB, a política de habitação do Estado do Amazonas tem parâmetros próprios. O PROSAMIN+ é um Programa de saneamento que vai atender a população.
- [REDACTED] - Vice-presidente da AMBAM (Presencial)	Menciona questionamento sobre o cadastro, quanto às estruturas de equipamentos públicos, querem saber o que será	Pretendemos atender todos os anseios da população. É pontuado pela UGPE que na consulta na parte da manhã desse dia teve-se a presença de uma representante da Secretaria Municipal de Educação, onde é declarado que se for o caso e houver a necessidade, irão planejar sobre os assuntos ligados



	<p>movimentos sociais existentes na área, se vai haver um centro de convivência ou creche. Referente à questão documental, citou o antigo PROSAMIM/CAF, que teve embargo da obra, por conta da escassez documental pelos moradores e como será a tratativa para agilizar os documentos visando a aceleração do processo?</p>	<p>construída uma feira e será entregue à comunidade. No que tange à documentação, provavelmente irá ocorrer um mutirão para que a população possa retirar nova documentação.</p>
<p>- [REDACTED] (Rede Social)</p>	<p>Quem vendeu ou trocou o imóvel após o período do cadastro, vai haver revalidação de cadastro?</p>	<p>Vai ser validada na hora da apresentação no processo de abertura.</p>
<p>- [REDACTED] – Moradora da Comunidade da Sharp (Presencial)</p>	<p>No momento do cadastro, optou pela Unidade Habitacional, qual atendimento vai receber?</p>	<p>Cadastro é uma pesquisa. Para a UGPE a informação importante é a existência do imóvel e que tenha sido respondido o cadastro. Porém, quando formos reabrir o processo de reassentamento, se a casa estiver na envoltória de remoção, vamos entrevistar novamente e avaliar a documentação, avaliar o imóvel, verificar se o imóvel encontra-se na faixa de vulnerabilidade. E nesse momento não estará amarrado ao cadastro. De posse de todas essas informações é que poderá optar na condição de reassentamento. O que vai definir a condição do imóvel é a situação documental da família e do imóvel e dependendo da situação poderá trocar por apartamento ou bônus, de acordo com seu interesse ou condição na área.</p>
<p>- [REDACTED]</p>	<p>Prezados, gostaria de saber</p>	



# AMAZONAS

GOVERNO DO ESTADO

	<p>previsões de intervenção no Conjunto Nova República (área 2). Haverá desapropriações? Haverá algo além de esgotamento sanitário? Há previsão de creche, Quadra e Posto policial? Por exemplo, somos muito limitados em termos de comércio onde são praticados preços altos nas poucas opções dentro do conjunto, desta forma, sugiro uma feira e quiosques. Obrigada.</p>	
- [REDACTED]	<p>Vocês estão trabalhando na área da Sharp e Armando Mendes, tenho um interesse muito grande de poder ajudar de alguma forma. Faço parte da empresa TUTIPLAST que está inserida nessa comunidade, moro bem próximo e tenho 3 galpões no mesmo local. Por favor entrem em contato comigo para que possamos entender, participar e ajudar. Hoje já trabalho com a comunidade e tenho uma comunicação boa com a maioria das pessoas dessa área.</p>	
- [REDACTED] [REDACTED]	<p>As associações e cooperativas de catadores serão cadastradas e inseridas no programa? Para que</p>	





	ajudem na gestão de resíduos sólidos dos municípios?	
- [REDACTED] [REDACTED]	As associações e cooperativas de catadores serão cadastradas e inseridas no programa? Para que possamos ser fortalecidas e ajudem na gestão de resíduos sólidos dos municípios?	
- [REDACTED] [REDACTED]	Todos os municípios de nosso estado ainda possuem lixões ativos. Qual a ação de gestão de resíduos que será implantada nos 4 municípios que receberão o programa? Implementar o conceito lixo zero não poderia ser implantando, para que possa ter a destinação correta dos resíduos, além de ajudar com emprego e renda local?	
- [REDACTED] [REDACTED]	Será feito plano de gerenciamento de Resíduos Sólidos, onde está inserido?	
- [REDACTED] [REDACTED]	Sou morador há 20 anos com direito de propriedade consolidado por decisão Judicial em Ação civil pública, e no aguardo de pagamento de indenização por parte do estado. E ainda observando vários aspectos do projeto concernentes a nossa área detectamos inúmeros equívocos e alta	



	em especial quanto a legislação ambiental aplicável a nosso caso! Aguardo contato!	
- [REDACTED] [REDACTED] [REDACTED]	Bom dia quero sabe minha casa e distante do igarapé, mas minha casa foi marcada e cadastrar para eu sair, mas minha casa é longe quem sofre mas é as pessoas q mora próximo o igarapé minha dúvida é já que a minha é distante eu não gostaria de sair mas a moça que fez o meu cadastro disse que é por causa das máquinas, mas se eu assinar um documento me responsabilizado tem como eu assinar que eu não quero sair? Me tire essa dúvida por favor.	Nem todas as casas que foram seladas serão desapropriadas pelas obras do programa PROSAMIN+. Utilizamos o endereço informado e verificamos que até o momento seu imóvel não consta na poligonal de desapropriação. Por enquanto seu imóvel será beneficiado pelas ações de saneamento básico.
- [REDACTED] [REDACTED]	Boa noite me chamo Wollace líder comunitário da Sharp. Algumas pessoas me perguntam onde inicia e onde termina o Prosamim + da Sharp? Peço também que entre em contato com quem realmente representante da comunidade 92991809348	A área de intervenção do PROSAMIN está geograficamente situada na Zona Leste da Cidade de Manaus, contemplando trechos específicos de quatro bairros, sendo estes: Armando Mendes, Japiim, Coroado e Distrito Industrial.  As intervenções se concentram no Igarapé do Quarenta, que tem sua principal nascente localizada na reserva Sauim Castanheira e segue seu fluxo em direção ao Rio Negro, sendo o principal corpo hídrico e maior tributário da Bacia Hidrográfica do Educandos. Sobre a área da Sharp, tem início nos vértices localizados a Avenida Autaz Mirim. Adentrando o perímetro pela Av. Itacolomy convergindo a esquerda pela R. Artur Neto até a Rua 8. O perímetro continua sua definição pela Rua Guanabara até a Av. Perimetral até a Rua H. É



		<p>estendida até a massa verde que delimita o bairro sentido nordeste. Nesse cenário segue paralelo a essa massa verde pela Rua Xeroá até o prolongamento da Rua O. Deste local segue contornando a massa verde e as edificações adjacentes até o terreno nas proximidades da Escola estadual Manoel Rodrigues de Souza na Av. dos Oitis. A poligonal volta a seguir paralela ao fundo dos terrenos de galpões industriais até os limites da Rua Rio Branquinho contornando até a Av. Circular Norte até a Av. dos Oitis. Daí segue por essa avenida até a rotatória e segue paralela pela Av. Autaz Mirim até de início.</p>
- [REDACTED]	<p>Quando efetuamos o cadastro, foi informado que seria um projeto de urbanização, saneamento e melhorias, somente em um segundo momento soubemos que haveria desapropriação. Porque desde o início não fomos informados das retiradas e o que é projeto do PROSAMIM?</p>	<p>O cadastro é uma fase inicial que define alguns pontos de atenção para as determinadas ações do programa. Entretanto, nem todas as áreas cadastradas sofrem intervenção do programa. O cadastro serve para diagnosticar as áreas estudadas e traçar um panorama da realidade local da população da área estudada. Como se trata de uma etapa inicial, não há como saber nesta fase se haverá ou não obras do Programa. Nesta fase também não é possível dizer quais imóveis serão removidos ou mantidos, uma vez que os projetos encontram-se em fases preliminares de desenvolvimento. A partir do aprofundamento dos estudos e das etapas do projeto será possível identificar quais serão as áreas passíveis de remoção e reassentamento.</p>
- [REDACTED] [REDACTED]	<p>Prezados, adquiri recentemente uma casa no Conjunto Nova República, fui surpreendida pelo programa, que não era de meu conhecimento. Preciso ter acesso ao projeto, para saber de que maneira serei atingida, se direta ou indiretamente. Obrigada.</p>	<p>No Conjunto Nova República estão previstas intervenções de saneamento básico (esgotamento sanitário). Não estão previstas ações de remoções. Para mais informações, recomendamos que seja feita uma consulta específica à UGPE.</p>





	meu e-mail é suelen_cris_16@hotmail.com	
- [REDACTED]	Bom dia. Mesmo nós saindo ou não saindo, vão fazer alguma coisa por nós aqui na Sharp?	As pessoas que precisarem ser reassentadas das áreas de riscos serão beneficiadas pelas soluções de reassentamento do programa PROSAMIN+. As pessoas que permanecerem, serão beneficiadas diretas ou indiretamente com as obras urbanísticas (parques, praças, novas vias), obras de saneamento básico (água potável e esgotamento sanitário), obras de drenagem urbana (bueiros, bocas de lobo e redes de drenagem) e mobilidade urbana (recuperação e criação de novas vias).
- [REDACTED] [REDACTED]	Olá boa tarde, preciso de uma informação quanto a área de abrangência da retirada de imóvel (desapropriação) em relação a frente 3, na av. Manaus 2000, pois vi no documento disponibilizado no site deixa em dúvida com relação a isso, pois na figura 12 do plano de reassentamento mostra as cores vermelha e amarela, mas não indica claramente a remoção. Estou situado na av. Manaus 2000, 2476 Distrito Industrial I	Nem todas as casas que foram seladas serão desapropriadas pelas obras do programa PROSAMIN+. Utilizamos o endereço informado e verificamos que até o momento o seu imóvel não consta na poligonal de desapropriação.
- [REDACTED] [REDACTED]	Como e feito o cronograma de qual local irá recebe o programa ?	O Governo do Estado do Amazonas e o parceiro financiador, o Banco Interamericano de Desenvolvimento - BID, avaliaram ser de vital importância a continuidade das intervenções no Igarapé do Quarenta, consolidando e complementando os investimentos das etapas anteriores do PROSAMIM, iniciadas na referida Bacia Hidrográfica em 2006. Dessa forma identificou-se as reais necessidades de projeto, com base em



		diagnósticos preliminares dos sistemas de drenagem urbana, abastecimento de água, esgotamento sanitário, incluindo identificação de áreas alagáveis e de risco ambiental, bem como a necessidade de reassentamento das famílias em situação de vulnerabilidade. Uma vez concluídos os estudos e projetos, é realizado um cronograma detalhado de planejamento considerando todas as etapas e ações necessárias ao início efetivo das obras, iniciando pela aplicação de soluções de reassentamento; licenciamento ambiental realização dos processos licitatórios para contratação das obras.
- [REDACTED] [REDACTED]	Gostaria de saber mais sobre o Prosamin+	As informações gerais sobre o PROSAMIN+ estão disponíveis nos Estudos divulgados no endereço eletrônico das Consultas Públicas: <a href="http://www.consultasociedadeprosamin.am.gov.br/estudos-prosamin/">http://www.consultasociedadeprosamin.am.gov.br/estudos-prosamin/</a>  Anexos: EIAS_Prosamin Preliminar_V03 PGAS_Prosamin_Preliminar_V02-2.pdf PDR-Minuta-Oficial-2-Revisao-31.05.21.docx.pdf
- [REDACTED] [REDACTED]	O mandato do atual governador em tese irá finalizar em 2022, após termino do mandato terá continuação do projeto?	Concebido como um Programa de obras específicas, o PROSAMIN+ será executado mediante financiamento internacional, por meio de contrato de empréstimo com o BID, com prazo de desembolso de cinco anos. O Estado, como mutuário da operação de crédito externo, fica obrigado a executar o Projeto em sua integralidade na forma aprovada pelo financiador, sob pena de rescisão do contrato de empréstimo e devolução dos recursos captados, consequências estas que devem ser avaliadas por eventual novo Gestor. Ao longo do tempo, o PROSAMIM vem se consolidando como Política de Estado, o que vem assegurando a continuidade do Projeto independentemente das mudanças



		considerável aprimoramento e expansão de um modelo de sucesso.
- [REDACTED] [REDACTED]	Como será?	<p>A área de intervenção do PROSAMIN está geograficamente situada na Zona Leste da Cidade de Manaus, contemplando trechos específicos de quatro bairros, sendo estes: Armando Mendes, Japiim, Coroado e Distrito Industrial.</p> <p>As intervenções se concentram no Igarapé do Quarenta, que tem sua principal nascente localizada na reserva Sauim Castanheira e segue seu fluxo em direção ao Rio Negro, sendo o principal corpo hídrico e maior tributário da Bacia Hidrográfica do Educandos.</p> <p>FRENTE 1: Trecho mais a montante, situado no Bairro Armando Mendes, no qual se localiza a área denominada Comunidade da Sharp, trecho em que o Igarapé do Quarenta passa a ser popularmente conhecido como Igarapé da Sharp. A área é caracterizada principalmente por um adensamento de ocupações irregulares sobre o canal, com total falta de saneamento básico ou infraestrutura urbana.</p> <ul style="list-style-type: none"><li>• FRENTE 2: No trecho intermediário, com extensão aproximada de 2,60 Km, temos um “corredor” com largura média igual a 120 metros de área verde bem preservada, sem ocupações irregulares e protegida pela Área de Proteção Permanente Manaós, razão pela qual a área é por vezes referida como “Corredor Ecológico” no contexto do projeto.</li><li>• FRENTE 3: O trecho mais a jusante do Igarapé do Quarenta é popularmente conhecido como “trecho SEDUC”, uma vez que a Secretaria de Estado de Ensino e Qualidade de Gestão - SEDUC se localiza naquela área. Também é caracterizada como uma área com diversas ocupações irregulares em uma das suas margens, a direita, tendo também como característica a interligação com o canal do Igarapé do 40, que foi totalmente revitalizado a partir das obras realizadas no âmbito do</li></ul>





		<p>vias marginais ao canal que passaram a compor, mesmo não finalizadas, um importante eixo de interligação do Centro da cidade com o Distrito Industrial de Manaus, principal polo gerador de empregos da capital.</p> <p>Para conhecer o Programa, solicitamos que faça uma visita no link da UGPE :</p> <p><a href="http://www.consultasociedadeprosamam.gov.br/estudos-prosamam/">http://www.consultasociedadeprosamam.gov.br/estudos-prosamam/</a></p> <p>Anexos: EIAS_Prosamin_Preliminar_V03 PGAS_Prosamin_Preliminar_V02-2.pdf PDR-Minuta-Oficial-2-Revisao-31.05.21.docx.pdf</p>
- [REDACTED]	Como será calculado os valores das indenizações? Tem preço estipulado por metro quadrado?	A avaliação dos imóveis, é realizada na fase do reassentamento, após a coleta de documentações e montagem do processo, tem como diretriz de base Tabela Nacional de engenharia, levando em consideração o tipologia do imóvel e as condições do mesmo.
- [REDACTED] [REDACTED] [REDACTED] [REDACTED] [REDACTED] [REDACTED]	Quanto é o valor das casas de madeiras nos igarapés e quando vai começar a pagar?	A solução de Indenização é aplicada nos casos de Proprietário moradores e não moradores, tendo a avaliação do imóvel, seguindo a Tabela Nacional de engenharia e levando em consideração o tipologia do imóvel e as condições do mesmo.
- [REDACTED] [REDACTED]	Quanto é o valor das casas de madeiras nos igarapés e quando vai começar a pagar?	Avaliação dos imóveis, segue a tabela nacional de engenharia, de acordo com cada tipologia.
- [REDACTED] [REDACTED] [REDACTED] [REDACTED]	Quando a equipe e os engenheiros irão passar para fazer a vistoria e levantamento das indenizações da população que irá sair?	Previsão para setembro de 2021.
[REDACTED] [REDACTED]	Qual o critério de Avaliação das residências que determinarão o valor a ser pago?	O critério de avaliação parte do princípio de selagem, estando em condições de habitabilidade, o imóvel em questão, que se enquadra nos critérios de atendimento, será avaliado pela equipe de engenharia da SUHAB/Prosamam+ de Desapropriação, conforme



<p>[REDACTED]</p>	Como vai ser o procedimento de quem se cadastrou e de quem não se cadastrou?	De acordo com as diretrizes e planejamento realizado previamente, todos os imóveis da área de envoltória de obra, foram selados e quantificados no período de julho a setembro de 2019, dessa forma imóveis construídos após o cadastro ou imóveis que não estavam em condições de habitabilidade no momento do cadastro, não se enquadram nos critérios de atendimento do programa.
<p>- [REDACTED]</p>	Minha casa não foi cadastrada. Isso pode ter algum problema para que eu não seja contemplada? E vão voltar a fazer o cadastro novamente?	De acordo com as diretrizes e planejamento realizado previamente, todos os imóveis da área de envoltória de obra, foram selados e quantificados no período de julho a setembro de 2019, dessa forma os imóveis construídos após o cadastro ou imóveis que não estavam em condições de habitabilidade no momento do cadastro, não se enquadram nos critérios de atendimento do programa. Ressaltamos que o período de cadastro já foi superado. O período de cadastro foi de julho a setembro de 2019.
<p>- [REDACTED]</p>	Minha casa está cadastrada, mas não aparece na área de intervenção, será que vou ser desapropriada?	Todos os imóveis que receberam os selos do Prosamin+, até definição da poligonal de obra, encontram-se dentro da área de intervenção.
<p>- [REDACTED]</p>	Como vai ficar as casas que está o com pendência vai ter outra inscrição?	O período de cadastro foi de julho a setembro de 2019, dessa forma os imóveis construídos após o cadastro ou imóveis que não estavam em condições de habitabilidade no momento do cadastro, não se enquadram nos critérios de atendimento do programa.
<p>[REDACTED]</p>	Como vai funcionar o cadastro/recadastro? Pois sou proprietária de 5 kitnetes, os inquilinos fizeram seus cadastros, mas não	Deve-se aguardar a fase de reassentamento, período no qual a equipe da SUHAB realizará visita social a todos os imóveis selados, com a finalidade de coletar documentos para montagem do processo de desapropriação, o qual será necessário o comparecimento do proprietário não morador.



	dona do imóvel. Nesse caso como será feita a indenização?	
- [REDACTED] [REDACTED]	Comprei uma casa ano passado e identifiquei que todas as casas laterais estão marcadas, como faço para saber se o projeto prever a desapropriação do meu imóvel. Aguardo retorno porque estou fazendo obras de melhoria. 92 98213-6484 21 979382933 ZAP Endereço : Rua Oito, nº16 (rua Isaac sabbá) Conjunto Industriário	Contato realizado com a referida Sra. em 02/08/2021, a mesma informou que o imóvel a sua direita foi marcado com K037a, de acordo com a posição do mapa o seu imóvel seria o K039. Dessa forma, seu imóvel se encontra na área de intervenção de obra.
[REDACTED] [REDACTED]	Minha casa está sem documentação. O que devo fazer?	Os imóveis das áreas mais adensadas e localizadas nas margens dos igarapés, possuem, ainda que frágeis documentações básicas de moradia, é considerado tais como ficha de cadastro em programas de auxílio municipais, estaduais ou federais, cadastro de atendimento nas UBS ou unidades de saúde, recibos de compra, seja de materiais de construção ou itens domésticos. É válido ressaltar que as documentações deveram corresponder ao período de moradia.
[REDACTED] [REDACTED]	Monta na comunidade uma base de informações para orientação como vai proceder todo processo do Prosamim+	Durante a execução do projeto na área, serão montados dois escritórios locais para atendimento, PREVISÃO.....
[REDACTED] [REDACTED]	Olá, como faz para participar do trabalho comunitário? Como funciona? Ganha alguma certificação ou declaração para por em currículo?	O Grupo de Apoio Local - GAL, é composto por moradores da área que se colocam a disposição para auxiliar o PROSAMIN+ nas informações a serem multiplicadas, utilizando os canais de acesso junto a UGPE.
[REDACTED] [REDACTED]	Qual a forma de participação da comunidade com o	Através do Grupo de Apoio Local - GAL, é composto por moradores da área que se colocam a disposição para auxiliar o PROSAMIN+ nas





		informações a serem multiplicadas, utilizando os canais de acesso junto a UGPE.
- [REDACTED]	Como vai funcionar para quem mora de aluguel nessas áreas?	Os critérios aplicados aos cadastrados na condição de inquilino/cedido, será a solução de AUXILIO MORADIA, sendo este uma ajuda de custo equivalente a 01 ano de aluguel.
- [REDACTED] [REDACTED]	Parabéns por mais um programa em benefício da cidade de Manaus. Está previsto nos residenciais a criação de comissões dos moradores para administrar os cuidados com a manutenção das áreas comuns?	Sim, o programa conta com a fase do pós reassentamento junto aos residenciais através da formação dos Agentes de Vizinhança, sendo estes moradores beneficiados com Unidade Habitacional, que serão capacitados dentro dos temas referentes a manutenção dos parques.
[REDACTED] [REDACTED]	Boa tarde Ñ gostaria de sai da minha residência pois ñ moro próximo o igarapé minha casa foi marcada pra sai pois fica tão distante do igarapé.	Poligonal de obra a ser definida, o objetivo do programa é impactar o menor número possível de imóveis.
[REDACTED]	Eu quero saber se as casas que estão com selos marcado pela UGPE vão sair mesmo, ou apenas só se o morador concorda em sair? Sou morador da comunidade da Sharp rua Multibrás n;31.	No processo de desapropriação, a definição de retirada de um imóvel, é pautada pela poligonal de obra e no decreto de desapropriação para áreas de interesse público.
[REDACTED] [REDACTED]	O curso do leito do rio que passa na rua de trás da casa da minha mãe, foi desviado, por isso a casa dela está cadastrada para ser desapropriada, gostaria de saber se vai haver intervenção de desapropriação na casa dela.	Todos os imóveis que receberam os selos do Prosamin+, até definição da poligonal de obra, encontram-se dentro da área de intervenção.



	Fica nesse endereço que eu descrevi.	
	Gostaria de saber se existe data para sermos indenizados e se ao chegar na data quantos dias irão dar para encontrarmos uma outra casa para comprarmos? A pergunta principal é quando vamos ser indenizados!	A previsão de início da coleta de documentos é para setembro de 2021, quanto aos pagamentos depende do andamento da obra e do cronograma do ano fiscal, visto que o andamento do programa será por frente de obra ainda ser definido.
	Enquanto ocorrem as obras e todo processo, como ficará a situação dos moradores? Será pago auxílio aluguel, o que vocês tem em mente nessa situação.	
	Qual a área de casas que vão sair primeiro? As que já foram marcadas pela equipe?	
	Gostaria de saber se as pessoas que moram na beira do barranco próximo à escola Aristóteles Comte de Alencar serão.	
	Pagamento vai ser em dinheiro?	Todo benefício pago pela esfera estadual, é realizada mediante depósito em conta bancaria, sendo executada através de cheque a ser compensado.
	Minha casa tava correndo risco de desabar tive que ir morar alugado novamente, mas minha casa ta cadastrada quero saber se eu posso perde o indenização por não está morando em minha casa?	O critério principal para atendimento pelo PROSAMIN+ é haver imóvel, selado e habitado, independentemente da situação de moradia do proprietário, os imóveis a serem retirados, são definidos pela poligonal de obra e decreto de desapropriação.



- [REDACTED] [REDACTED] [REDACTED] [REDACTED] [REDACTED] [REDACTED]	Gostaria de saber se minha área aqui no industriário será abrangida pela obra e se os moradores daqui serão indenizados ou remanejados pra outras moradias. Desde já grata pelo retorno!	Na área do conjunto industriário, foram selados 73 imóveis, quanto as soluções a serem aplicadas, dependem da solução de reassentamento aplicável a cada imóvel e perfil de morador.
- [REDACTED] [REDACTED] [REDACTED] [REDACTED]	As casas do conjunto industriário tem a previsão de sair ?	No aguardo de definição da poligonal de obra.
- [REDACTED] [REDACTED] [REDACTED] [REDACTED]	Sou cadastrada no Prosamim e gostaria de saber se vamos realmente ser retirados desse local pelo Prosamim.	Todos os imóveis que receberam os selos do Prosamin+ no ano de 2019, até definição da poligonal de obra, encontram-se dentro da área de intervenção.
- [REDACTED] [REDACTED] [REDACTED] [REDACTED]	Quando vai tirar?	No aguardo de definição da poligonal de obra.
- [REDACTED] [REDACTED] [REDACTED] [REDACTED]	Quero saber definitivamente a data que vão começar a indenizar as famílias que não optaram pôr receber apartamento. Ficarei muito grato se me derem essa informação. Atenciosamente. Obrigado pela atenção .	No aguardo de definição da poligonal de obra.
- [REDACTED] [REDACTED]	Como vai ser esse atendimento? Pois o representantes escolhidos para representa a população esses não sabemos quem nem quem são, e não informado nada	
- [REDACTED] [REDACTED]	Temos um prédio com vários kitchinetes e tá marcado para sair, como faço para saber	Gostaria de saber se existe data pra sermos indenizados e se ao chegar na data quantos dias irão da pra encontrarmos uma outra casa pra comprarmos? A pergunta principal é quando vamos ser





	Ou confirmar se realmente irá sair	
- [REDACTED]	Como faço para conseguir uma oportunidade de habitação Prosamin? Como faço para conseguir uma oportunidade de morar num conjunto Prosamin?	Dentro dos critérios de atendimento do programa, o imóvel em questão deve estar dentro da envoltória e poligonal de obra do PROSAMIN+.
- [REDACTED]	Gostaria de saber se nesse programa do Prosamin os servidores públicos que não tem casa própria vão ser contemplados?	Dentro dos critérios de atendimento do programa, o imóvel em questão deve estar dentro da envoltória e poligonal de obra do PROSAMIN+.