



**INFORME DE VISITA PREVIA DEL PROCESO DE PARTICIPACION SOCIAL
DEL BORRADOR DE LÍNEA DE SUBTRANSMISIÓN DOBLE TERNA DURÁN SNT-
L1-L2 Y UNA TERNA DURAN SNT-L5**

DATOS GENERALES:

Código SUIA del proyecto:	MAE-RA-2016-240872
Fase del proyecto:	Construcción, Operación y Mantenimiento, cierre y abandono.
Proponente del proyecto:	EMPRESA ELÉCTRICA PÚBLICA ESTRATÉGICA CORPORACIÓN NACIONAL DE ELECTRICIDAD CNEL EP
Consultor Ambiental	Ing. Ivonne Magdalena Cordero Beltrán
Ubicación Político Administrativa: Provincia, Cantón, Parroquia.	Guayas Durán y San Jacinto de Yaguachi Eloy Alfaro y San Jacinto de Yaguachi
Comunidades involucradas en el proyecto:	Conjunto Villa Hermosa Sector Duran City Ciudadela El Dorado Urbanización Villa Ventura
Facilitador /es:	Catalina Beltrán
Fecha de Visita Previa:	26 de octubre del 2016/ 11 mayo del 2017
Comunidades /Centro Poblados Visitadas	Conjunto Villa Hermosa Sector Duran City Ciudadela El Dorado Urbanización Villa Ventura

MARCO LEGAL APLICABLE:

- **CONSTITUCIÓN POLÍTICA DEL ECUADOR**, 2008. Art. 395, 396, 397, 398.
- **CONVENIOS INTERNACIONALES**. Convenio de la OIT #169: Sobre pueblos indígenas y tribales en países independientes (1989). Art. 1 y 2
- Principio 10 de la Declaración de Río sobre Medio Ambiente y Desarrollo (1992)
- **DECRETO EJECUTIVO N° 1040, 2008**. Reglamento de aplicación de los Mecanismos de Participación Social.
- Acuerdo Ministerial No.103 del firmado el 13 de agosto de 2015, publicado en el registro oficial N° 607, con fecha 14 de octubre de 2015.

- ACUERDO MINISTERIAL 061 REFORMA DEL LIBRO VI DEL TEXTO UNIFICADO DE LEGISLACIÓN SECUNDARIA DEL MINISTERIO DEL AMBIENTE (publicado en Registro Oficial Año II No. 316, 04 de MAYO 2015)
- Ley de Gestión Ambiental R.O. Suplemento N° 418 de 10 de Septiembre de 2004 Art. 28 y 29
- Ley orgánica de Participación Ciudadana
- Reglamento de Aplicación a los Mecanismos de Participación Social previstos en la Ley de Gestión Ambiental (RAMPAS)
- Instructivo para la Aplicación del Reglamento de Aplicación de los Mecanismos de Participación Social previstos en la Ley de Gestión Ambiental (Instructivo RAMPAS)
- Libro VI TULSMA, de la Calidad Ambiental (AM 061) Art. 44, 45 y 46
-

ANTECEDENTES DEL PROCESO

Acciones de Coordinación de la visita previa

Este proceso se me fue asignado a través del sistema SUIA el 13 de octubre del 2016, fui informada a través de la Ing. Ivonne Cordero sobre dicho proceso ya que no me llegó ninguna notificación al correo sobre este fin.

Le informé a la señorita Cordero que acababa de ser intervenida quirúrgicamente motivo por el cual tendríamos que esperar al menos 15 días para poder realizar la visita previa y que quedaba a la espera de que me haga llegar la información pertinente para la visita. Así se acordó realizarla el 26 de octubre del año en curso. Lastimosamente al regresar del viaje mi cirugía tuvo complicaciones y tuve que guardar nuevamente reposo, razón por la cual se retrasó la entrega del mismo, la mismo que se incluye al sistema SUIA el 15 de noviembre del 2016. Se me solicita que entregue una justificación con respecto al tema del reposo médico pero lastimosamente el médico es Cubano y ya se fue del país y no hay nadie que pueda darme una justificación, referente a este tema. En estos 8 años que he trabajado para el ministerio nunca he tenido problema, este inconveniente se ha debido por mi salud y lastimosamente primero es la salud, estoy a la espera de la resolución que se tome en lo referente a este tema.

Luego de una reunión mantenida el día 4 de mayo entre consultora, proponente y el Ministerio en planta central en Quito donde se ahondó en el tema de este proceso de participación y su retraso se estableció la realización de un reforzamiento de la visita previa con más entrevistas para poder verificar nuevamente la los nombres de los actores sociales a causa del retraso generado por el sistema SUIA.

Con este detalle se procedió a la realización de la nueva visita a la localidad el día jueves 11 de mayo del 2017.

En esta ocasión tuve la oportunidad de visitar autoridades que si estuvieron predispuestas a dar una entrevista.

BREVE DESCRIPCION DEL PROYECTO:

Este es un proyecto del sector eléctrico y surge como parte del Programa de Reforzamiento del Sistema Nacional de Distribución la Empresa CNEL – EP, Unidad de Negocio Guayas – Los Ríos, realizó estudios y diseños de los Estudios Electromecánicos de Suelos y Recomendaciones de Cimentación, diseño definitivo y Estudios Ambientales Definitivos para la Línea de Subtransmisión DOBLE TERNA DURÁN SNT L1-L2 Y UNA TERNA DURÁN SNT L5.

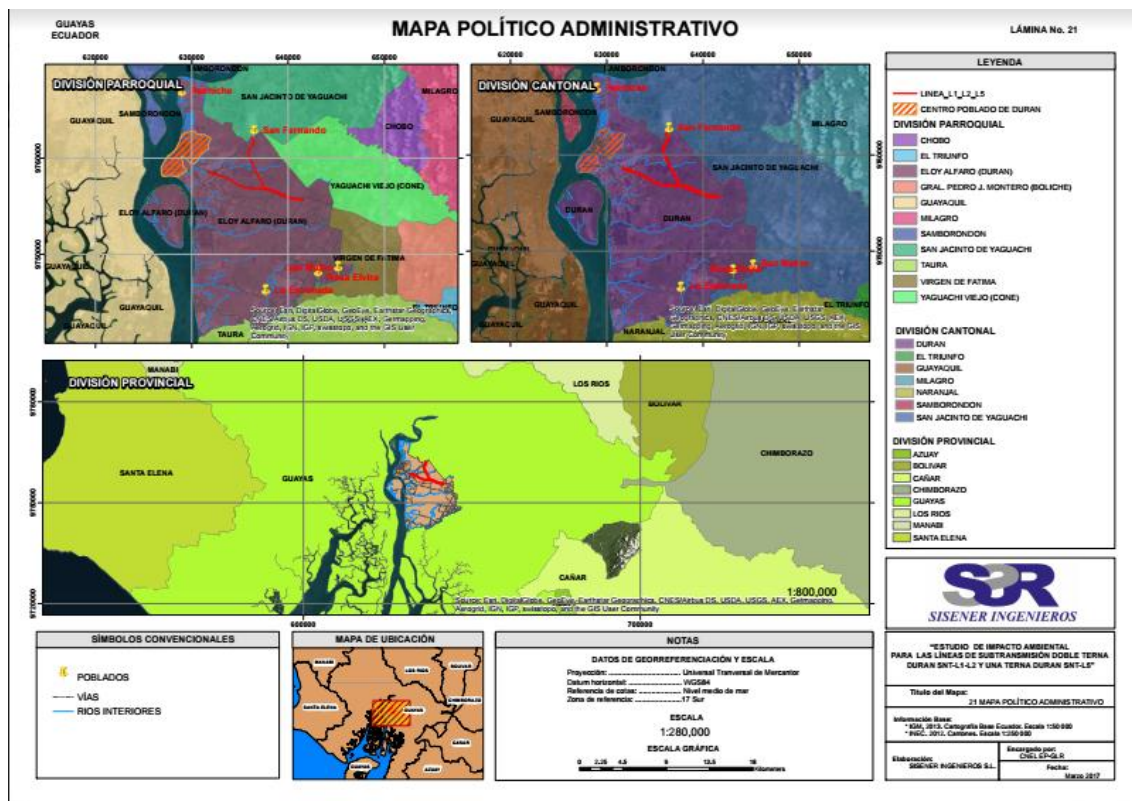
El tipo de línea de este proyecto es Aérea de una longitud aproximada:26 Km, Tensión Nominal:69 Kv, el tipo de Estructura es Mixta, con postes de hormigón armado y estructuras metálicas de acero galvanizado, las mismas que serán mayores a 20 metros de altura. La nueva subestación planificada, de propiedad de CNEL EP, está ubicada en el Cantón Durán perteneciente a la provincia del Guayas.

El proyecto cuenta con aproximadamente 500 metros en el cantón San Jacinto de Yaguachi, área que representa apenas un 3% del total de la longitud del proyecto, y no se encuentra ninguna vivienda razón por la cual no se toma en cuenta el cantón en sí, esto se pudo evidenciar en la visita de campo. Se ha hecho hincapié en este tema en el EIA.

En la zona del proyecto se pudo evidenciar que los centros poblados Son focalizados únicamente en los conjuntos habitacionales mencionados en lo posterior, los mismos que son de difícil acceso para poder comunicarse o entrevistarse con la gente, ya que todos son conjuntos con cerramientos y los guardias no dan acceso ni nombres, y cuando se preguntó por si se encuentran los representantes de los mismos para poder entrevistarlos se presentó una negativa.

En la realización de la segunda visita se pudo localizar a ciertos administradores de los conjuntos con los cuales se pudo realizar la entrevista.

En el cantón San Jacinto de Yaguachi en la visita previa se pudo evidenciar la no existencia de infraestructura alguna, únicamente son terrenos baldíos de propiedad estatal, por lo cual no es trascendental la inclusión de la población no existente de este cantón dentro de la participación social, sin embargo se invita a las autoridades del cantón para que se conozca el proyecto.



Localización de estructuras y postes en terrenos

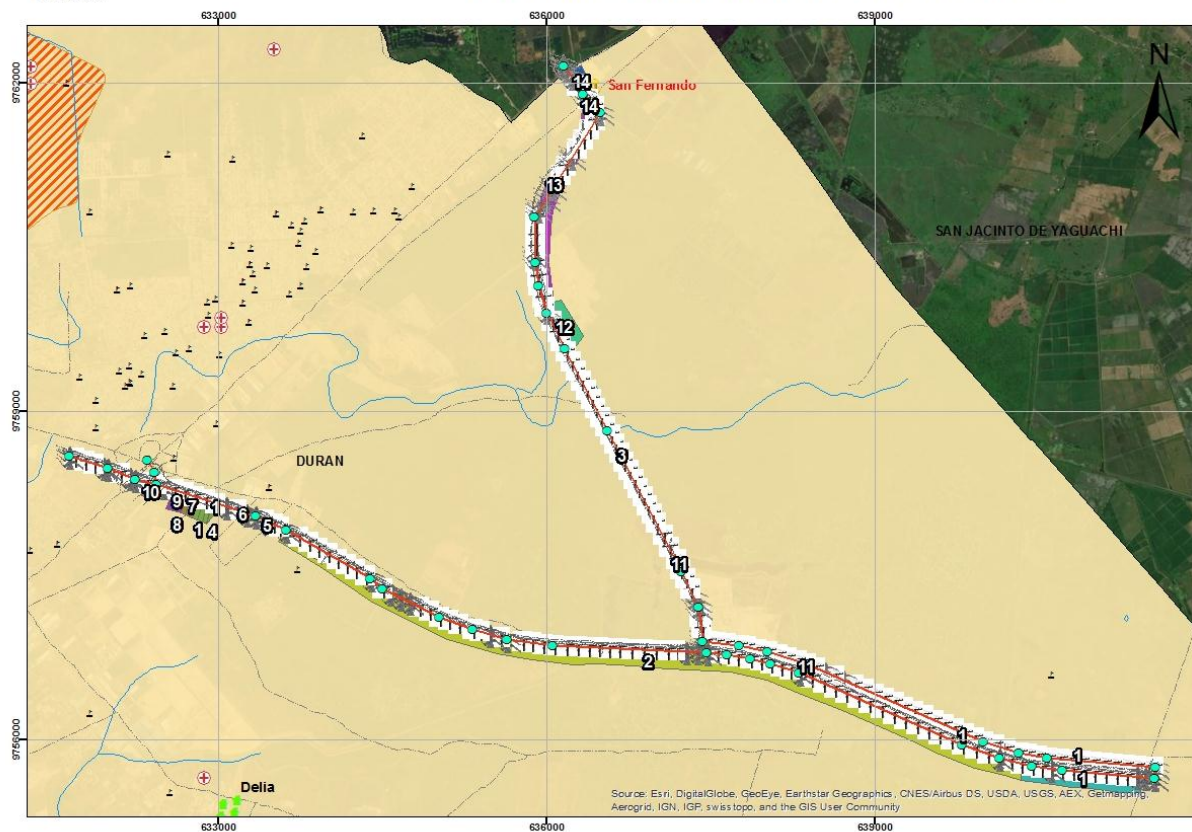
N°	Propietario	Terreno		Derecho de vía		Cantón
		Poste	Estructura metálica	Poste	Estructura metálica	
1	Terrenos del estado ecuatoriano	0	0	33	4	Durán
2	Jaime Nebot Velásquez	0	0	56	12	Durán
3	Jaime Nebot Velásquez	0	0	12	0	Durán
4	Ciudadela El Dorado	0	0	0	0	Durán
5	Conjunto habitacional Valencia	0	0	2		Durán
6	Fábrica Talleres IMESCO (industria)	0	0	0	1	Durán
7	INARROMESA ARROZ S.A(industria)	0	0	1	0	Durán
8	La Europea (industria)	0	0	0	0	Durán
9	Industria de alimentos Tropical Gurm (industria)	0	0	2	0	Durán
10	Fidel Lucero Sánchez Lucero	0	0	1	0	Durán
11	Duran City conjunto habitacional	0	0	31	5	Durán
12	Conjunto habitacional Villa Hermosa	0	0	4	1	Durán
13	Sociedad En Predios Rústicos Cerro Grande S.A	4	3	11	3	Durán
14	Aso de Tanqueros de Agua Potable	0	0	1	1	Durán
15	Espacio público San Jacinto Yaguachi	0	0	0	2	San Jacinto Yaguachi

Fuente: Equipo Consultor

GUAYAS
ECUADOR

MAPA IMPLEMENTACIÓN DEL PROYECTO

LÁMINA No. 01



LEYENDA

LÍNEA DE TRANSMISIÓN

- POSTE
- TORRE
- LÍNEA_L1_L2_L5
- CERTIFICADO_INTERSECCION
- CENTRO EDUCATIVO
- CENTRO SALUD
- CENTRO POBLADO DE DURAN
- CANTÓN DURÁN
- DIVISIÓN CANTONAL



SÍMBOLOS CONVENCIONALES

- CENTROS POBLADOS
- POBLADOS
- VIALIDAD
- RIOS INTERIORES

MAPA DE UBICACIÓN




NOTAS

DATOS DE GEORREFERENCIACIÓN Y ESCALA
Proyección: Universal Transversal de Mercator
Datum horizontal: WGS84
Referencia de cotas: Nivel medio de mar
Zona de referencia: 17 Sur

ESCALA
1:35,000

ESCALA GRÁFICA



"ESTUDIO DE IMPACTO AMBIENTAL
PARA LAS LÍNEAS DE SUBTRANSMISIÓN DOBLE TERNA
DURAN SNT-L1-L2 Y UNA TERNA DURAN SNT-L5"

Título del Mapa:
01 IMPLEMENTACIÓN DEL PROYECTO

Información Base:
* SISENER, 2015 diseño definitivo línea.
* CATASTRO MUNICIPAL, 2015.

Elaboración:
SISENER INGENIEROS S.L.

Encargado por:
CNEL EP-GLR

Fecha:
Marzo 2017

	Infraestructura /Actividades del proyecto	Propietarios individuales de predios	Comunidad/ Centros Poblados, etc.	Parroquia	Otras Jurisdicciones: Cantón, Provincia, etc.
1	Derecho de Vía: 33 postes 4 estructura metálica	Terrenos del Estado Ecuatoriano	NA	Parroquia Eloy Alfaro	Guayas Cantón Durán
2	Derecho de vía: 56 postes 12 estructuras metálicas	Jaime Nebot Velásquez propietario terrenos localizados en vía Durán-Boliche	NA		
3	Derecho de vía: 12 postes	Jaime Nebot Velásquez propietario terrenos localizados en vía al PAN	NA		
4	Ninguna estructura	Ciudadela el Dorado	NA		
5	Derecho de vía: 2 postes	Conjunto Habitacional Valencia			
6	Derecho de vía: 1 estructura metálica	Fábrica IMESCO (industria)	NA		
7	Derecho de vía: 1 poste	INAPROMES A ARROZ S.A.			
8	Ninguna estructura	Industria Embotellador a La Europea	NA		

9	Derecho de vía: 2 postes	Industria de Alimentos Tropical Gurm			
10	Derecho de vía: 1 poste	Fidel Lucero Sánchez-Propietario de taller mecánica automotriz-			
11	Derecho de vía: 31 postes 5 estructuras metálicas	Duran City Conjunto habitacional			
12	Derecho de vía: 1 poste 1 estructura metálica	Asociación de Tanqueros de Agua Potable			
13	Terreno: 4 postes 3 estructuras metálicas Derecho de vía: 11 postes 3 estructuras metálicas	Cerro Grande			
14	Derecho de vía: 1 poste 1 estructura metálica	Asociación de tanqueros de agua potable			
15	Derecho de vía: 2 estructuras metálicas	Espacio Público San Jacinto de Yaguachi		Parroquia Yaguachi Nuevo	Cantón San Jacinto de Yaguachi

DETALLE DE ACTIVIDADES DE LA VISITA PREVIA:

Para acudir al sitio en el que se encuentra ubicado el proyecto, me comuniqué con el equipo consultor como lo mencioné anteriormente.

La observación de campo hacia el lugar en el que se va a desarrollar el proyecto la realicé el día: miércoles 26 de octubre del 2016 en las horas de la mañana y tarde.

En la localidad logré contactarme con pocos moradores de la localidad, especialmente del área de influencia directa del proyecto, al ser una línea de subtransmisión es extenso y los moradores son pocos..

En la mañana y tarde realicé entrevistas a la gente de la localidad, para comentarles entre otras cosas sobre lo que se requiere hacer por la exigencia de la legislación nacional y la oportunidad que tienen para que aporten con sus inquietudes en el momento de la audiencia.

Al momento de la visita pude constatar la poca presencia de la comunidad, ya que las personas que tienen sus negocios no les interesó el tema, mientras que en donde si hay viviendas son conjuntos habitacionales que no supieron brindarme mayor información, con lo que pude ayudarme fue con llamadas telefónicas a los representantes de ciertos conjuntos.

El equipo consultor supo manifestarme que en la zona de grandes extensiones de terrenos que se encuentran en el área de influencia del proyecto, es una zona peligrosa y que tenga cuidado al momento de la realización de las entrevistas.

No se consideró la realización de la visita en el cantón San Jacinto Yaguachi ya que solo comprende un 3% del proyecto ubicado en ese cantón y no existen viviendas en este espacio.

En la realización de la visita de reforzamiento para el proceso de participación se visitó nuevamente a la Dirección Provincial dl Guayas y pude entrevistarme con la

Informantes Calificados entrevistados			
Comunidad, Institución / Organización:	Cargo / Relación con el proyecto:	Nombre del Entrevistado:	Fecha :
Conjunto Villa Hermosa	Administradora de la obra	Ing. María Briones	26/10/2106
Urbanización Villa Ventura	Presidente	Sr. Roberto Lindao	10/11/2016
Ciudadela El Dorado	Tesorera	Patricia León	26/10/2016
Conjunto Habitacional Valencia	Administradora	Blanca López	26/10/2016
Asociación de Tanqueros	Trabajadores	no quisieron dar	26/10/2016

MAE Guayas	Técnica	Jessica Olarte	11/05/2017
GAD Municipal Durán	Jefe Calidad Ambiental	Blgo. José Escandón	11/05/2017
Conjunto Villa Hermosa	Jefe Adquisiciones	Silvana Martínez	11/05/2017
Conjunto Duran City	Administrador	Jhon Macote	11/05/2017
Urbanización Villa Ventura	Guardia	Sebastián Corozo	11/05/2017
Conjunto Habitacional Valencia	Administradora	Blanca López	11/05/2017

El material utilizado en la visita de campo fue un dispositivo electrónico TABLET y la lista de actores sociales para poder verificar la veracidad de la misma.

A quienes me pudieron brindar algo más de información les consulté si saben de algún medio de información escrito que circule en la localidad, las preguntas pertinentes sobre horarios de reuniones o lugares no fueron aplicables por la complejidad del proyecto ya que los conjuntos que se incluyen en el área directa del proyecto son cerrados y se dificulta la entrevista.

La visita de refuerzo iba a contar con la participación de la Ing. Jessica Olarte de MAE GUAYAS, sin embargo al momento de llegar a la dirección provincial ella supo manifestarme que habían indicado a planta central la negativa para la realización del acompañamiento en la fecha establecida, así que no se pudo contar con ese apoyo.

IDENTIFICACION Y DESCRIPCION DE CONFLICTOS:

Por el momento no se avizoran conflictos en la localidad a causa de la construcción del proyecto, sin embargo se espera el desarrollo de la reunión informativa para establecer con veracidad este criterio.

PROPUESTA DE MECANISMOS DE PARTICIPACION SOCIAL:

Asamblea / Reunión Informativa / Taller			
Provincia, Cantón, Parroquia	Comunidad, Centro Poblado, Lugar	Fecha	Hora
Guayas Durán Eloy Alfaro	Urbanización Villa Ventura, Vía Durán - Boliche Km 6	22/06/2017	17:00

Justificación del Mecanismo Propuesto:

La reunión es la mejor opción para dar a conocer a los moradores sobre el proyecto, se consideró ese día y hora luego de las conversaciones establecidas con los colaboradores existentes, ya que es en este horario cuando la mayoría de gente ya regresa a sus viviendas y pueden colaborar, además que se implementará un lenguaje sencillo para su ejecución.

Esta todo coordinado con el Sr. Roberto Lindao para el libre ingreso de personas el día de la reunión.

Centro de Información Pública			
Provincia, Cantón, Parroquia	Comunidad/Centro Poblado, Lugar	Fechas: Desde - Hasta	Horario de atención
Guayas Durán Eloy Alfaro	Urbanización Villa Ventura, Vía Durán - Boliche Km 6	15/06/2017 al 29/06/2017	08:00 a 16:00 horas
Guayas Durán	GAD Municipal de Durán, Centro de Atención al Usuario Cdla. Abel Gilbert III, Bloque C31 y C32	15/06/2017 al 22/06/2017	08:00 a 16:00 horas

Justificación del Mecanismo Propuesto:

El sitio en el que se va a implementar la oficina de información es cercana a los sitios en los que vive la gente de la localidad es una buena oportunidad para quienes no puedan acudir a la reunión se informen a través de esta oficina, sobre todo en los días de fines de semana quienes no lo puedan hacer entre semana.

Además se implementará un centro de información itinerante en el GAD Municipal de Durán justo alado del Centro de Atención al Usuario del Municipio, el mismo que permanecerá abierto durante 8 días, ya que en el sitio acude mucha gente a la realización de trámites y es una gran oportunidad para que se informen sobre el proceso, para la autorización del espacio se requiere de la presentación de un oficio a la señora Alcaldesa Alexandra Arce.

Publicación en Página WEB		
Sitio WEB	Fechas: (Desde – Hasta)	Correo electrónico de recepción de observaciones
https://maecalidadambiental.wordpress.com/ también en: http://regularizacion-control.ambiente.gob.ec/suia-iii/publicarEstudio.jsf	15/06/2017 al 29/06/2017	c.beltrán.facilitador.mae@gmail.com

Justificación del Mecanismo Propuesto:

Es la opción calificada para que puedan revisar el estudio con más tiempo y a distancia para quienes reciban la invitación o lo lean en el diario a ser publicado.

MEDIOS DE CONVOCATORIA:

Medios Convocatoria	Medios / Lugares	Fecha
Invitaciones Personales:	AREA DE INFLUENCIA	14/06/2017
Prensa Escrita:	Diario la Hora	15/06/2017
Radio:	LA OTRA 94.9	15/06/2017 al 21/06/2017
Carteles Informativos:	9 FORMATO A2	15/06/2017 al 29/06/2017

Justificación del Medios Propuestos:

El Diario La Hora es medio de difusión amplio para que se informen del proceso ambos cantones contemplados dentro de la socialización, la radio debido a que la Ley nos indica un medio de difusión amplio, una cuña radial diaria desde el 15 al 21 de junio.

Los carteles a colocarse estarán dispuestos de la siguiente manera del 15 al 29 de junio del 2017:

1. En el Municipio de Durán para lo cual debe hacerse un oficio indicando que se requiere la colocación del cartel en el sitio (Centro de Información al Usuario)
2. Garita del guardia de la Urbanización Villa Ventura
3. Garita del guardia Conjunto Habitacional Valencia
4. Parada de Bus frente a Conjunto Habitacional Valencia y Villa Ventura
5. En la entrada a Ciudadela El Dorado
6. En el cerramiento de Duran City
7. Municipio de San Jacinto de Yaguachi
8. Cartel garita del guardia Villa Hermosa
9. Asociación de tanqueros de agua potable

LISTADO DE ACTORES SOCIALES:

- **Autoridades Provinciales, Cantonales, Parroquiales, Instituciones del Estado, etc.**

	Institución	Cargo	Nombre
1	Gobierno Autónomo Descentralizado Cantón Durán	Alcaldesa	Sra. Alexandra Arce
2	Gobierno Autónomo Descentralizado Municipal de San Jacinto de Yaguachi	Alcalde	Lic. José Avecilla Arias
3	Ministerio del Ambiente Guayas	Director	Ing. Pablo Segale
4	Cuerpo de Bomberos	Primer Jefe	Tnte. Crnel. Philips Chan

	Durán		Recalde
5	Prefecto provincia del Guayas	Prefecto	Lcdo. Jimmy Jairala Vallazza
6	Municipio Guayaquil	Alcalde	Dr. Jaime Nebot
7	Gobernación del Guayas	Gobernador	Luis Monge
8	GAD Municipal Yaguachi	Director de Gestión Ambiental	Ing. Luis Macías
9	GAD Municipal Yaguachi	Jefe de Gestión de Riesgos	Sr. Klever Pinela Drouet
10	Ministerio de Electricidad y Energía Renovable del Ecuador	Corporación Eléctrica de Guayaquil	Ing. Tito Meza

- Actores Sociales**

El sitio es una zona alejada y las zonas pobladas son dispersas razón por la cual no existen líderes locales ni presidentes comunitarios.

Comunidad/Centro Poblado/etc.		Cargo	Nombre
11	Propiedades Sr. Jaime Nebot Velásquez	Jaime Nebot Velásquez, propietario terrenos localizados en vía Durán-Boliche	Sr. Jaime Nebot Velásquez
12	Ciudadela “El Dorado”	Presidente	Sr. José Moscoso
13	Urbanización Villa ventura	Presidente	Roberto Lindao
14	Conjunto Habitacional Valencia	Administradora Presidenta	Sra. Blanca López Sra. Sandra Izquierdo
15	TALLERES IMESCO	Gerente General IMESCO	Ing. Genaro Escobar Ortiz
16	Industria Inapromesa S.A	Representante legal INARROMESA S.A	Lcda. Judith Romero Astudillo de Portilla
17	Industria Embotelladora La Europea	GERENTE GENERAL	ING MAX HEIMBACH
18	Industrias de alimentos Tropical Gurm – ECOFRUT S.A	Gerente General ECOFRUT S.A	Ing. Francisco Cucalón
19	Taller mecánica automotriz-	Propietario	Fidel Lucero Sánchez
20	Conjunto habitacional Duran City	Gerente General constructora PROHORIZON	Ing. Fernando Zambrano

21	Conjunto habitacional Villa Hermosa –	Gerente de Proyectos	Ing. Ricardo Wisson
22	Sociedad En Predios Rústicos Cerro Grande S.A	Gerente General	Sra. María Delia Gilbert
23	Asociación de tanqueros de agua potable	Administrador asociación de tanqueros de agua potable. Presidente de asociación de tanqueros de agua potable	Sr. Rolando Andrade Ab. Jackeline Arevalo Clavijo

- **Organizaciones sociales**

No existen dentro de la localidad nacionalidades indígenas, y tampoco organizaciones femeninas en el área del proyecto.


CONCLUSIONES:

- Es una zona compleja, no solo por ser un sitio peligroso debido a la amplitud de terrenos baldíos, sino que dentro del área de influencia son pocos los moradores y empresas, se espera que al ubicar el sitio de la reunión cerca de la zona donde existen conjuntos habitacionales acuda la gente.

RECOMENDACIONES:

- Seguir las indicaciones dadas en el presente informe para que se lleve el proceso con la mayor responsabilidad.


Firma de Responsabilidad del Facilitador.




Msc. Catalina Beltrán Rodríguez
CODIGO MAE - RA - 006

Anexos:

CERTIFICADO MÉDICO CIRUGÍA

 Ministerio de Salud Pública
HOSPITAL MOVIL N° 2

HOSPITAL MOVIL N° 2 CERTIFICADO MEDICO  mi hospital móvil

AREA: Cirugía



Certifica que El (La) Paciente: Catalina Borbon C.C. 1216875909


Asistió a la consulta externa de este Hospital 9/10/2016 Hora 17:30 pm.

Por presentar diagnóstico de Hidroadenitis Cirod

Observaciones: Fue operado el día Viernes 7 de octubre de 2016
con necesidad de coartación de la Faringe.

Atentamente,

Medico 




FOTOGRAFÍAS DE LA VISITA PREVIA


EN LOS TERRENOS BALDÍOS DE LA LOCALIDAD 26/10/2016




26/10/2016



Ing. María Briones Ingeniera de obra Villa Hermosa 26/10/2016



Entrada a Villa Ventura sitio donde se va a realizar la reunión informativa. 26/10/2016




Centro de Información al Usuario GAD Durán y modelo de convocatoria 26/10/2016 (UBICACIÓN CIPI)




Cuerpo de Bomberos de Durán 26/10/2016




Asociación de Tanqueros de Agua Potable de Durán 26/10/2016



Jessica Olarte MAE Guayas 11/05/2017




**Blgo. José Escandón Jefe de Calidad Ambiental GAD Municipal Durán
11/05/2017**



Terrenos Baldíos de la localidad 11/05/2017



Silvana Martínez Villa Hermosa 11/05/2017



Jhon Mascote Administrador Duran City 11/05/2017



Blanca López Administradora Conjunto Valencia 11/05/2017

RESPALDO FÍSICO DE LAS ENTREVISTAS REALIZADAS

VISITA PREVIA		VISITA PREVIA	
Fecha de la visita	26/10/2016	Fecha de la visita	26/10/2016
NOMBRE:	Asociación Amigos Agua Potable	NOMBRE:	Wb. María Briones
VIVIENDA	EMPRESA	VIVIENDA	Barrio Villa Verdosa
CONOCIMIENTO DEL PROCESO	NO	CONOCIMIENTO DEL PROCESO	NO
ASAMBLEA	—	ASAMBLEA	—
FECHA	—	FECHA	—
CIP	—	CIP	—
Medios de convocatoria		Medios de convocatoria	
Diario	El Durañeño	Diario	—
Radio	—	Radio	—
Peritoneo	—	Peritoneo	—
Carteles	—	Carteles	—
Otro	—	Otro	—
FIRMA:		FIRMA:	
VISITA PREVIA		VISITA PREVIA	
Fecha de la visita	26/10/2016	Fecha de la visita	26/10/2016
NOMBRE:	GUARDIA	NOMBRE:	GUARDIA
VIVIENDA	CIUDADELA EL DORADO	VIVIENDA	DURAN CITY
CONOCIMIENTO DEL PROCESO	NO	CONOCIMIENTO DEL PROCESO	—
ASAMBLEA	—	ASAMBLEA	—
FECHA	JUEVES 5 PM.	FECHA	—
CIP	—	CIP	—
Medios de convocatoria		Medios de convocatoria	
Diario	—	Diario	—
Radio	—	Radio	—
Peritoneo	—	Peritoneo	—
Carteles	Si	Carteles	Si -
Otro	—	Otro	—
FIRMA:		FIRMA:	

VISITA PREVIA		VISITA PREVIA	
Fecha de la visita	26/10/2016	Fecha de la visita	26/10/2016
NOMBRE:	ROBERTO UNDAO	NOMBRE:	BLANCA LÓPEZ
VIVIENDA	VILLA VENTURA	VIVIENDA	VILLA VENTURA
CONOCIMIENTO DEL PROCESO	NO	CONOCIMIENTO DEL PROCESO	NO
ASAMBLEA	VILLA VENTURA	ASAMBLEA	_____
FECHA	JUEVES 5 PM.	FECHA	JUEVES 5 PM
CP	VILLA VENTURA (GUARDIA)	CP	_____
Medios de convocatoria		Medios de convocatoria	
Diario		Diario	
Radio		Radio	
Perifoneo		Perifoneo	
Carteles	Si (GUARDIA GUARDIA)	Carteles	Si
Otro		Otro	_____
FIRMA:		FIRMA:	

VISITA PREVIA		VISITA PREVIA	
Fecha de la visita		Fecha de la visita	
NOMBRE:		NOMBRE:	
VIVIENDA		VIVIENDA	
CONOCIMIENTO DEL PROCESO		CONOCIMIENTO DEL PROCESO	
ASAMBLEA		ASAMBLEA	
FECHA		FECHA	
CP		CP	
Medios de convocatoria		Medios de convocatoria	
Diario		Diario	
Radio		Radio	
Perifoneo		Perifoneo	
Carteles		Carteles	
Otro		Otro	
FIRMA:		FIRMA:	

RESPALDO DE ENTREVISTAS DE LA SEGUNDA VISITA

2017 Proyecto
may
LT DURAN

11

jue Hora: 11:55

NOMBRE: JESSICA OCAÑA

VIVIENDA: MUNICIPIO ARRIERO (BOYAS)

CONOCIMIENTO DEL PROCESO: Si

ASAMBLEA: _____

DÍA Y HORA: JUEVES 17:00

UBICACIÓN CIP: MUNICIPIO SOLENO

MEDIOS DE CONVOCATORIA

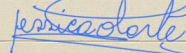
DIARIO: LA HORA / EL TELEGRÁFO

RADIO: LA OTRA

PERIFONEO: _____

CARTELES: _____

OTRO: _____

FIRMA: 



2017 Proyecto
may
LT DURAN

11

jue Hora: 13:25

NOMBRE: BRO. JOSE ESCOBAR

VIVIENDA: MUNICIPIO (JOSE CAJAL, J. B. B. B.)

CONOCIMIENTO DEL PROCESO: Si

ASAMBLEA: VILLA HERNANDEZ

DÍA Y HORA: JUEVES 17:00

UBICACIÓN CIP: CAU / VILLA HERNANDEZ

MEDIOS DE CONVOCATORIA


DIARIO: LA HORA.

RADIO: LA OTRA

PERIFONEO: _____

CARTELES: PARADAS DE BUSES

OTRO: CARTELES OFICINAS PÚBLICAS.

FIRMA: 



2017 Proyecto
may
LT DURAN

11

jue Hora: 14:00

NOMBRE: SILVANA MARTÍNEZ

VIVIENDA: VILLA HERNANDEZ (NO VIVIR)

CONOCIMIENTO DEL PROCESO: Si

ASAMBLEA: _____

DÍA Y HORA: _____

UBICACIÓN CIP: _____

MEDIOS DE CONVOCATORIA

DIARIO: _____

RADIO: _____

PERIFONEO: _____

CARTELES: _____

OTRO: _____

FIRMA: 



2017 Proyecto
may
LT DURAN

11

jue Hora: 14:30

NOMBRE: SILVIA MASCOTE

VIVIENDA: ADMINISTRADOR DE LA CIUDAD

CONOCIMIENTO DEL PROCESO: NO

ASAMBLEA: VILLA VENTURA

DÍA Y HORA: JUEVES 17:00

UBICACIÓN CIP: MUNICIPIO / VILLA VENTURA

MEDIOS DE CONVOCATORIA

DIARIO: LA HORA

RADIO: LA OTRA

PERIFONEO: _____

CARTELES: GARITA COORDIN

OTRO: CORREO ELECTRONICA

FIRMA: 



2017 Proyecto

may

LT DURAN

11

jue

Hora:



NOMBRE: SEBASTIAN WOROZO

VIVIENDA: GUARDIA

CONOCIMIENTO DEL PROCESO:

ASAMBLEA:

DÍA Y HORA:

UBICACIÓN CIP:

MEDIOS DE CONVOCATORIA

DIARIO:

RADIO:

PERIFONEO:

CARTELES:

OTRO:

FIRMA: Sebastian Worozo

2017 Proyecto

may

LT DURAN

11

jue

Hora:

15:15



NOMBRE: BLANCA LOPEZ (ADRI)

VIVIENDA: CONSORCIO VALENCIA

CONOCIMIENTO DEL PROCESO: Si

ASAMBLEA: VILLA VENTURA

DÍA Y HORA: JUEVES 17:00

UBICACIÓN CIP: VILLA VENTURA) municipio

MEDIOS DE CONVOCATORIA

DIARIO:

LA HORA

RADIO:

LA OTRA

PERIFONEO:

CARTELES:

GRITA GUARDIA

OTRO:

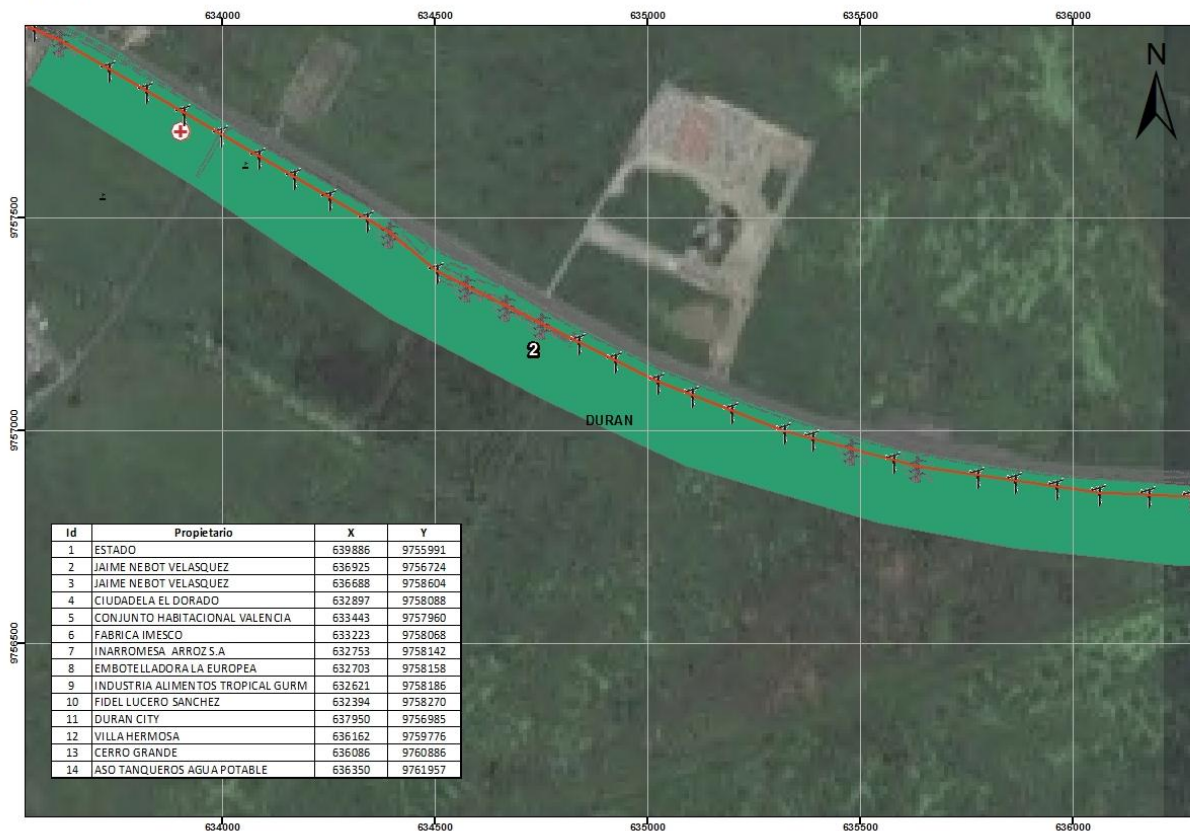
FIRMA:

Blanca Lopez

GUAYAS
ECUADOR

MAPA DE PREDIOS - ESTRUCTURAS

LÁMINA No. 13.2



Id	Propietario	X	Y
1	ESTADO	639886	9755991
2	JAIME NEBOT VELASQUEZ	636925	9756724
3	JAIME NEBOT VELASQUEZ	636688	9758604
4	CIUDADELA EL DORADO	632897	9758088
5	CONJUNTO HABITACIONAL VALENCIA	633443	9757960
6	FABRICA IMESCO	632223	9758068
7	INARROMESA ARROZ S.A	632753	9758142
8	EMBOTELLADORA LA EUROPEA	632703	9758158
9	INDUSTRIA ALIMENTOS TROPICAL GURM	632621	9758186
10	FIDEL LUCERO SANCHEZ	632394	9758270
11	DURAN CITY	637950	9756985
12	VILLA HERMOSA	636162	9759776
13	CERRO GRANDE	636086	9760886
14	ASO TANQUEROS AGUA POTABLE	636350	9761957

LEYENDA	
LINEA_L1_L2_L5	
LÍNEA DE TRANSMISIÓN	
POSTE	
TORRE	
VÍA_TOPOGRAFÍA	
RIOS	
Propiedades	
Id, Propietario	
1, ESTADO	
2, JAIME NEBOT VELASQUEZ	
3, JAIME NEBOT VELASQUEZ	
4, CIUDADELA EL DORADO	
5, CONJUNTO HABITACIONAL VALENCIA	
6, FABRICA IMESCO	
7, INARROMESA ARROZ S.A	
8, EMBOTELLADORA LA EUROPEA	
9, INDUSTRIA ALIMENTOS TROPICAL GURM	
10, FIDEL LUCERO SANCHEZ	
11, DURAN CITY	
12, VILLA HERMOSA	
13, CERRO GRANDE	
14, ASO TANQUEROS AGUA POTABLE	



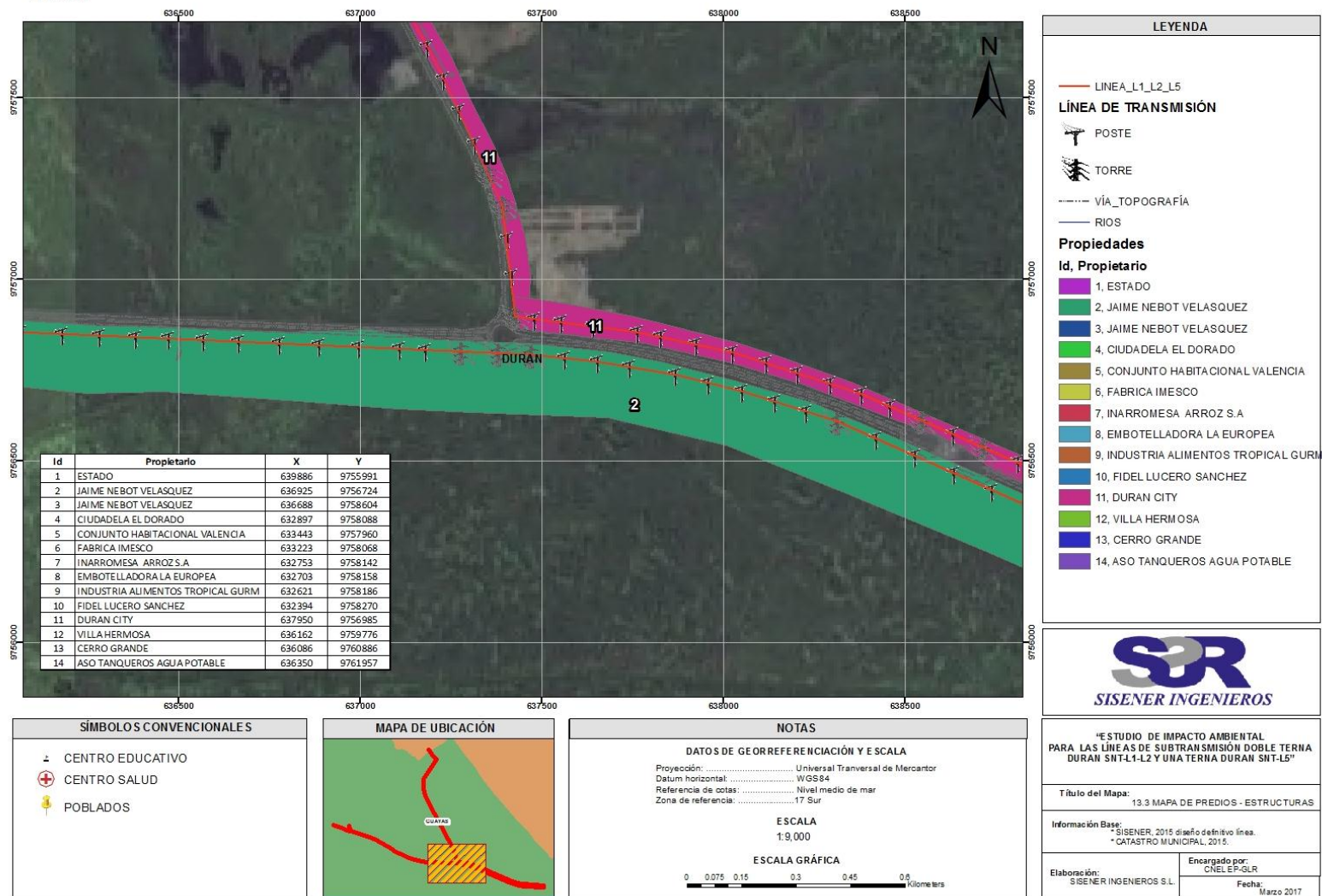
SÍMBOLOS CONVENCIONALES	
	CENTROS POBLADOS
	CENTRO EDUCATIVO
	CENTRO SALUD
	POBLADOS



NOTAS	
DATOS DE GEORREFERENCIACIÓN Y ESCALA	
Proyección:	Universal Transversal de Mercator
Datum horizontal:	WGS84
Referencia de cotas:	Nivel medio de mar
Zona de referencia:	17 Sur
ESCALA	
1:9,000	
ESCALA GRÁFICA	

"ESTUDIO DE IMPACTO AMBIENTAL PARA LAS LÍNEAS DE SUBTRANSMISIÓN DOBLE TERNA DURAN SNT-L1-L2 Y UNA TERNA DURAN SNT-L5"	
Título del Mapa: 13.2 MAPA DE PREDIOS - ESTRUCTURAS	
Información Base: * SISENER, 2015 diseño definitivo línea. * CATASTRO MUNICIPAL, 2015.	
Elaboración: SISENER INGENIEROS S.L.	Encargado por: CNEL EP-GLR Fecha: Marzo 2017

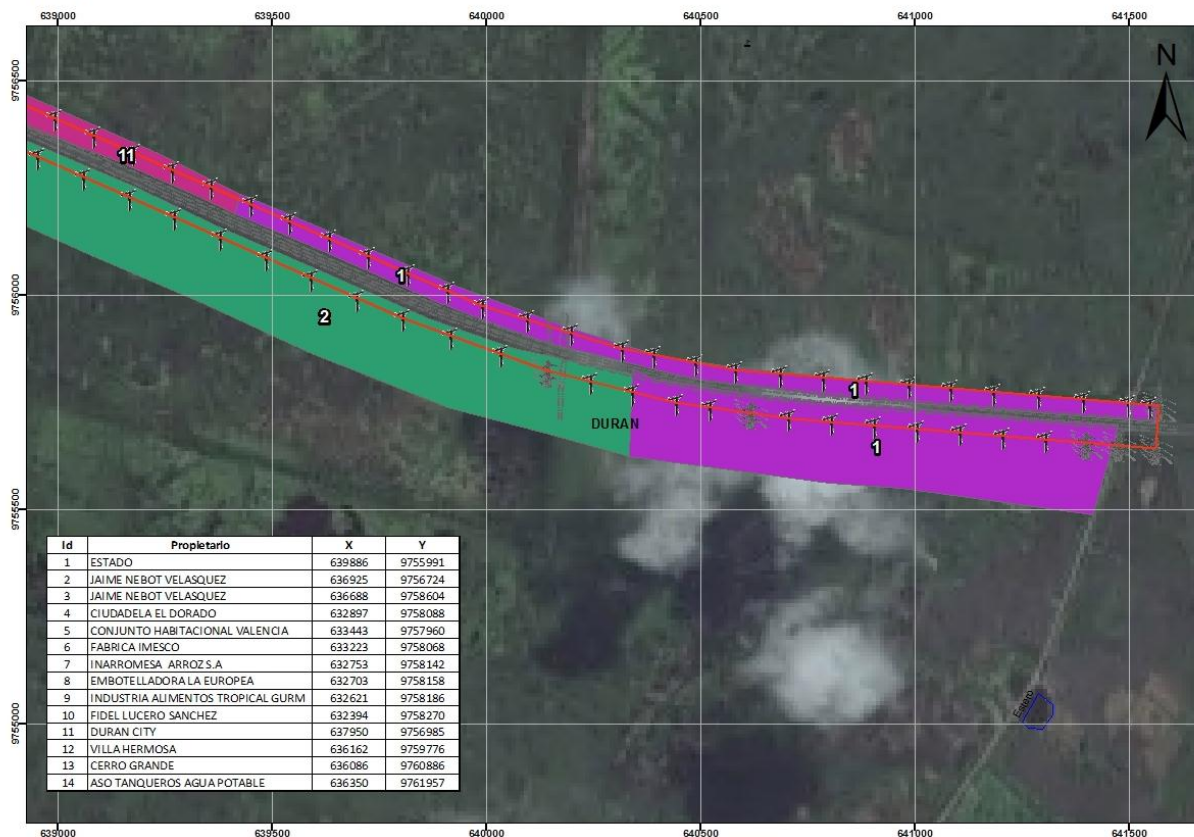
MAPA DE PREDIOS - ESTRUCTURAS



GUAYAS
ECUADOR

MAPA DE PREDIOS - ESTRUCTURAS

LÁMINA No. 13.4



Id	Propietario	X	Y
1	ESTADO	639886	9755991
2	JAIIME NEBOT VELASQUEZ	636925	9756724
3	JAIIME NEBOT VELASQUEZ	636688	9758604
4	CIUDADELA EL DORADO	632897	9758088
5	CONJUNTO HABITACIONAL VALENCIA	633443	9757960
6	FABRICA IMESCO	633223	9758068
7	INARROMESA ARROZ S.A	632753	9758142
8	EMBOTELLADORA LA EUROPEA	632703	9758158
9	INDUSTRIA ALIMENTOS TROPICAL GURM	632621	9758186
10	FIDEL LUCERO SANCHEZ	632394	9758270
11	DURAN CITY	637950	9756985
12	VILLA HERMOSA	636162	9759776
13	CERRO GRANDE	636086	9760886
14	ASO TANQUEROS AGUA POTABLE	636350	9761957

LEYENDA	
LINEA L1_L2_L5	
LINEA DE TRANSMISIÓN	
	POSTE
	TORRE
	VÍA TOPOGRAFÍA
	RIOS
Propiedades	
Id, Propietario	
	1, ESTADO
	2, JAIIME NEBOT VELASQUEZ
	3, JAIIME NEBOT VELASQUEZ
	4, CIUDADELA EL DORADO
	5, CONJUNTO HABITACIONAL VALENCIA
	6, FABRICA IMESCO
	7, INARROMESA ARROZ S.A
	8, EMBOTELLADORA LA EUROPEA
	9, INDUSTRIA ALIMENTOS TROPICAL GURM
	10, FIDEL LUCERO SANCHEZ
	11, DURAN CITY
	12, VILLA HERMOSA
	13, CERRO GRANDE
	14, ASO TANQUEROS AGUA POTABLE



SÍMBOLOS CONVENCIONALES

- CENTRO EDUCATIVO
- CENTRO SALUD
- POBLADOS

MAPA DE UBICACIÓN




NOTAS

DATOS DE GEORREFERENCIACIÓN Y ESCALA

Proyección: Universal Transversal de Mercator
Datum horizontal: WGS84
Referencia de cotas: Nivel medio de mar
Zona de referencia: 17 Sur

ESCALA
1:9,000

ESCALA GRÁFICA



"ESTUDIO DE IMPACTO AMBIENTAL
PARA LAS LÍNEAS DE SUBTRANSMISIÓN DOBLE TERNA
DURAN SNT-L1-L2 Y UNA TERNA DURAN SNT-L5"

Título del Mapa:
13.4 MAPA DE PREDIOS - ESTRUCTURAS

Información Base:
* SISENER, 2015 diseño definitivo línea.
* CATASTRO MUNICIPAL, 2015.

Elaboración:
SISENER INGENIEROS S.L.

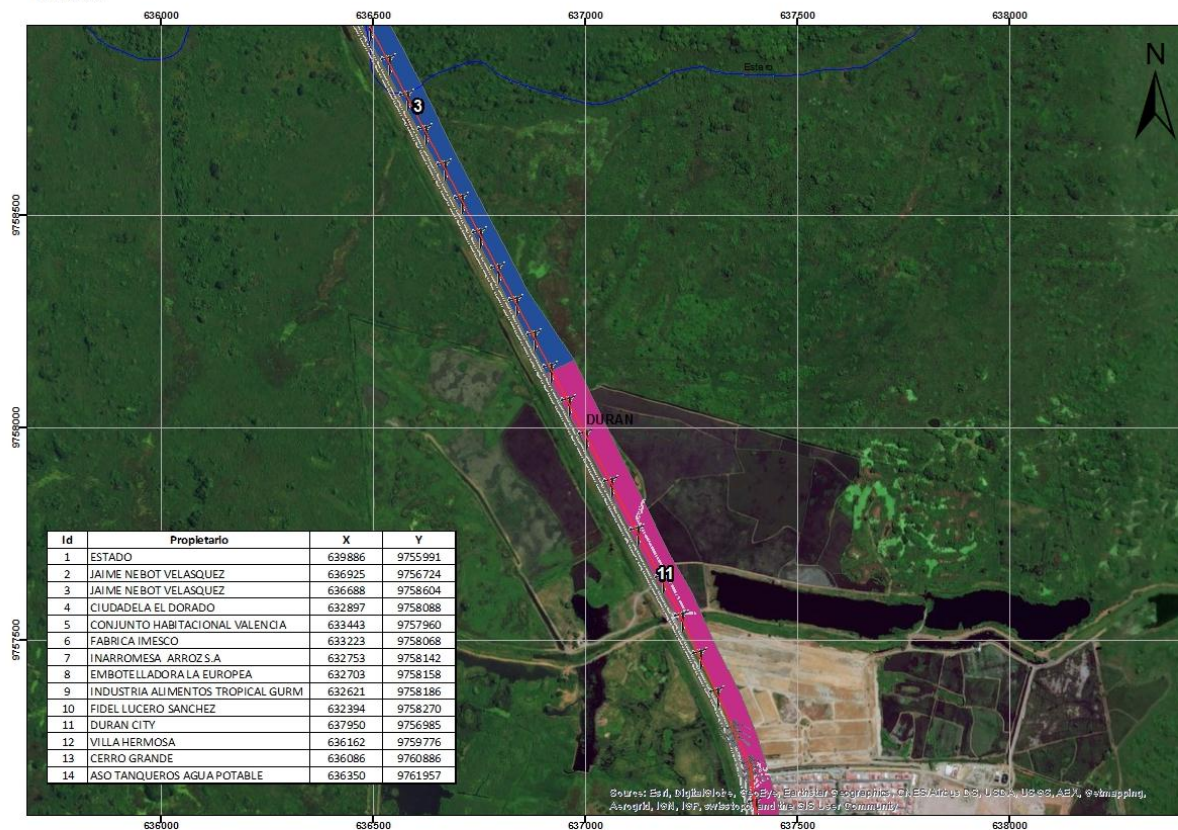
Encargado por:
CNELEP-GLR

Fecha:
Marzo 2017

GUAYAS
ECUADOR

MAPA DE PREDIOS - ESTRUCTURAS

LÁMINA No. 13.5



Id	Propietario	X	Y
1	ESTADO	639886	9755991
2	JAIIME NEBOT VELASQUEZ	636925	9756724
3	JAIIME NEBOT VELASQUEZ	636688	9758604
4	CIUDADELA EL DORADO	632897	9758088
5	CONJUNTO HABITACIONAL VALENCIA	633443	9757960
6	FABRICA IMESCO	633223	9758068
7	INARROMESA ARROZ S.A	632753	9758142
8	EMBOTELLADORA LA EUROPEA	632703	9758158
9	INDUSTRIA ALIMENTOS TROPICAL GURM	632621	9758186
10	FIDEL LUCERO SANCHEZ	632394	9758270
11	DURAN CITY	637950	9756985
12	VILLA HERMOSA	636162	9759776
13	CERRO GRANDE	636086	9760886
14	ASO TANQUEROS AGUA POTABLE	636350	9761957

LEYENDA	
LINEA_L1_L2_L5	
LÍNEA DE TRANSMISIÓN	
POSTE	
TORRE	
VÍA_TOPOGRAFÍA	
RIOS	
Propiedades	
Id, Propietario	
1, ESTADO	
2, JAIIME NEBOT VELASQUEZ	
3, JAIIME NEBOT VELASQUEZ	
4, CIUDADELA EL DORADO	
5, CONJUNTO HABITACIONAL VALENCIA	
6, FABRICA IMESCO	
7, INARROMESA ARROZ S.A	
8, EMBOTELLADORA LA EUROPEA	
9, INDUSTRIA ALIMENTOS TROPICAL GURM	
10, FIDEL LUCERO SANCHEZ	
11, DURAN CITY	
12, VILLA HERMOSA	
13, CERRO GRANDE	
14, ASO TANQUEROS AGUA POTABLE	



SÍMBOLOS CONVENCIONALES

- CENTRO EDUCATIVO
- CENTRO SALUD
- POBLADOS

MAPA DE UBICACIÓN




NOTAS

DATOS DE GEORREFERENCIACIÓN Y E ESCALA
Proyección: Universal Transversal de Mercator
Datum horizontal: WGS84
Referencia de cotas: Nivel medio de mar
Zona de referencia: 17 Sur

ESCALA
1:9,000

ESCALA GRÁFICA



"ESTUDIO DE IMPACTO AMBIENTAL
PARA LAS LÍNEAS DE SUBTRANSMISIÓN DOBLE TERNA
DURAN SNT-L1-L2 Y UNA TERNA DURAN SNT-L5"

Título del Mapa:
13.5 MAPA DE PREDIOS - ESTRUCTURAS

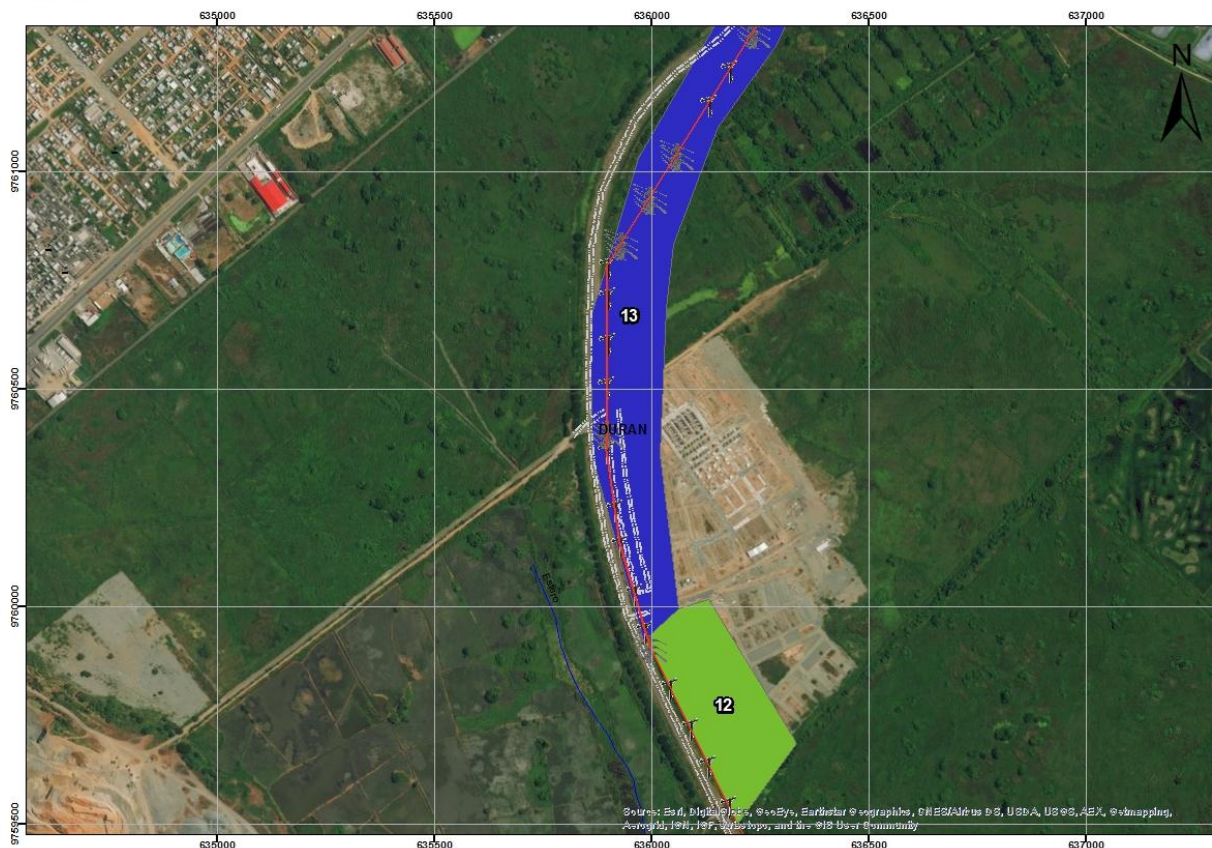
Información Base:
* SISENER, 2015 diseño definitivo línea.
* CATASTRO MUNICIPAL, 2015.

Elaboración:
SISENER INGENIEROS S.L.

Encargado por:
CNEL EP-GLR

Fecha:
Marzo 2017

MAPA DE PREDIOS - ESTRUCTURAS



LEYENDA	
	LINEA_L1_L2_L5
LÍNEA DE TRANSMISIÓN	
	POSTE
	ORRE
	VÍA_TOPOGRAFÍA
	RIOS
Propiedades	
Id. Propietario	
	1, ESTADO
	2, JAIME NEBOT VELASQUEZ
	3, JAIME NEBOT VELASQUEZ
	4, CIUDADELA EL DORADO
	5, CONJUNTO HABITACIONAL VALENCIA
	6, FABRICA IMESCO
	7, INARROMESA ARROZ S.A
	8, EMBOTELLADORA LA EUROPEA
	9, INDUSTRIA ALIMENTOS TROPICAL GURM
	10, FIDEL LUCERO SANCHEZ
	11, DURAN CITY
	12, VILLA HERMOSA
	13, CERRO GRANDE
	14, ASO TANQUEROS AGUA POTABLE



SÍMBOLOS CONVENCIONALES	
	CENTRO EDUCATIVO
	CENTRO SALUD
	POBLADOS



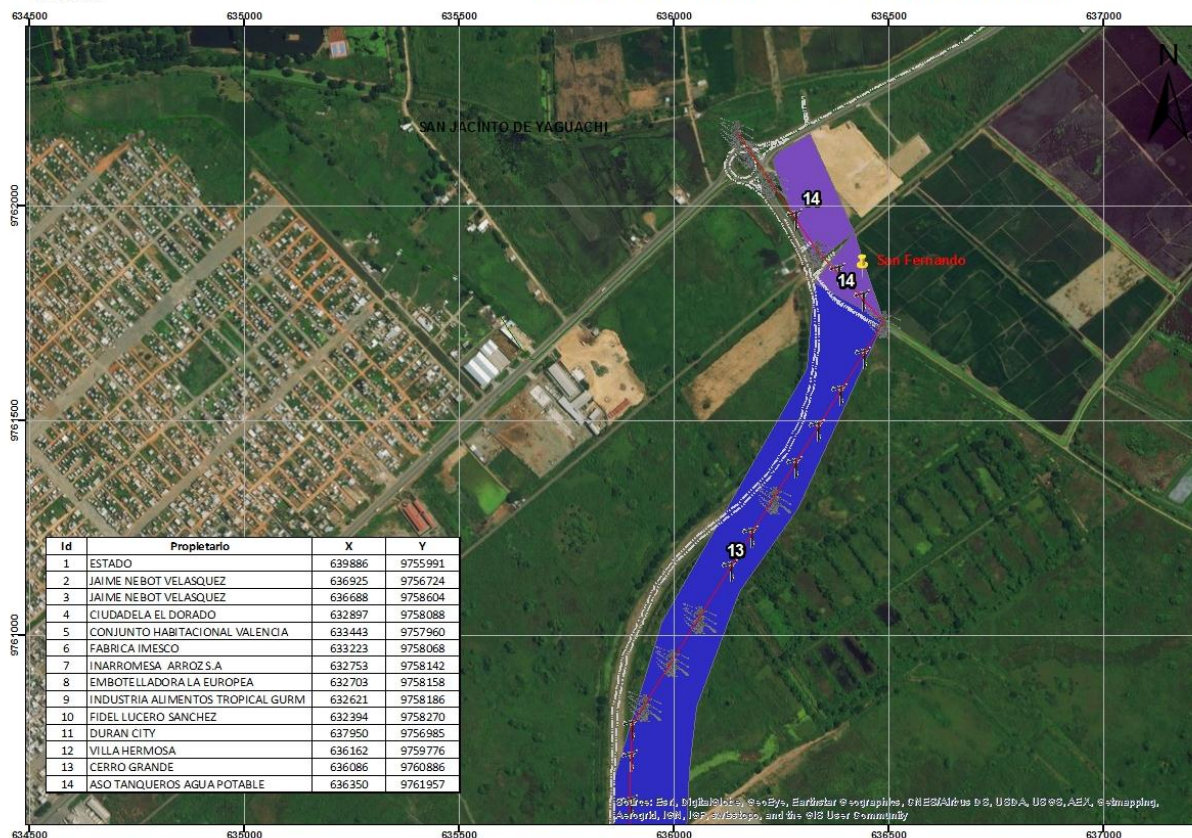
NOTAS	
DATOS DE GEORREFERENCIACIÓN Y ESCALA	
Proyección:	Universal Transversal de Mercator
Datum horizontal:	WGS84
Referencia de cotas:	Nivel medio de mar
Zona de referencia:	17 Sur
ESCALA	
1:9,000	
ESCALA GRÁFICA	

"ESTUDIO DE IMPACTO AMBIENTAL PARA LAS LÍNEAS DE SUBTRANSMISIÓN DOBLE TERNA DURAN SNT-L1-L2 Y UNA TERNA DURAN SNT-L5"	
Título del Mapa: 13.6 MAPA DE PREDIOS - ESTRUCTURAS	
Información Base: * SISENER, 2015 diseño definitivo línea. * CATASTRO MUNICIPAL, 2015.	
Elaboración: SISENER INGENIEROS S.L.	Encargado por: CNELEP-GLR Fecha: Marzo 2017

GUAYAS
ECUADOR

MAPA DE PREDIOS - ESTRUCTURAS

LÁMINA No. 13.7



LEYENDA	
	LÍNEA_L1_L2_L5
LÍNEA DE TRANSMISIÓN	
	POSTE
	TORRE
	VÍA_TOPOGRAFÍA
Propiedades	
Id, Propietario	
	1, ESTADO
	2, JAI ME NEBOT VELASQUEZ
	3, JAI ME NEBOT VELASQUEZ
	4, CIUDADELA EL DORADO
	5, CONJUNTO HABITACIONAL VALENCIA
	6, FABRICA IMESCO
	7, INARROMESA ARROZ S.A
	8, EMBOTELLADORA LA EUROPEA
	9, INDUSTRIA ALIMENTOS TROPICAL GURM
	10, FIDEL LUCERO SANCHEZ
	11, DURAN CITY
	12, VILLA HERMOSA
	13, CERRO GRANDE
	14, ASO TANQUEROS AGUA POTABLE



SÍMBOLOS CONVENCIONALES	
	CENTRO EDUCATIVO
	CENTRO SALUD
	VÍA_TOPOGRAFÍA
	POBLADOS



NOTAS	
DATOS DE GEORREFERENCIACIÓN Y ESCALA	
Proyección:	Universal Transversal de Mercator
Datum horizontal:	WGS84
Referencia de cotas:	Nivel medio de mar
Zona de referencia:	17 Sur
ESCALA	
1:9,000	
ESCALA GRÁFICA	

"ESTUDIO DE IMPACTO AMBIENTAL PARA LAS LÍNEAS DE SUBTRANSMISIÓN DOBLE TERNA DURAN SNT-L1-L2 Y UNA TERNA DURAN SNT-L5"	
Título del Mapa: 13.7 MAPA DE PREDIOS	
Información Base: * SISENER, 2015 diseño definitivo líneas. * CATASTRO MUNICIPAL 2015.	
Elaboración: SISENER INGENIEROS S.L.	Encargado por: CINEL EP-SLR Fecha: Marzo 2017



Durán, junio 14, 2017

**SEÑOR INGENIERO
PABLO SEGALÉ
DIRECTOR PROVINCIAL DEL AMBIENTE DEL GUAYAS
PRESENTE.-**

El Ministerio del Ambiente como Autoridad Ambiental Nacional y La Corporación Nacional de Electricidad proponente del proyecto, en cumplimiento del Reglamento de Aplicación de los Mecanismos de Participación Social establecidos en la Ley de Gestión Ambiental, Decreto Ejecutivo 1040, y Acuerdo Ministerial No. 103, invitan al público en general y en especial a los moradores de la Parroquia Eloy Alfaro Cantón Durán a participar en el:

**PROCESO DE PARTICIPACIÓN SOCIAL DEL BORRADOR DE LÍNEA DE SUBTRANSMISIÓN
DOBLE TERNA DURÁN SNT-L1-L2 Y UNA TERNA DURAN SNT-L5**

Asamblea de Presentación Pública:

Parroquia - Comunidad – Población	Lugar – Dirección	Fecha	Hora
Guayas Durán Eloy Alfaro	Urbanización Villa Ventura, Vía Durán Durán, Boliche Km 6	22/06/2017	17:00

Centro de Información Pública y recepción de Observaciones:

El borrador del Estudio de Impacto Ambiental estará disponible en la página web del Ministerio del Ambiente <https://maecalidadambiental.wordpress.com/> y <http://regularizacion-control.ambiente.gob.ec/suia-iii/publicarEstudio.isf>, así como también en el Centro de Información Pública, localizado en:

Parroquia - Comunidad – Población	Lugar - Dirección	Fechas	Horario de atención
Guayas Durán Eloy Alfaro	Urbanización Villa Ventura, Vía Durán Durán, Boliche Km 6	15/06/2017 al 29/06/2017	08:00 a 16:00 horas
Guayas Durán	GAD Municipal de Durán, Centro de Atención al Usuario, Cda. Abel Gilbert III, Bloque C31 y C32	15/06/2017 al 22/06/2017	08:00 a 16:00 horas

Los comentarios y observaciones se recibirán en los Centros de Información Pública y en el correo electrónico de Catalina Beltrán, c.beltran.facilitador.mae@gmail.com facilitador asignado por el Ministerio del Ambiente, hasta el 29 de junio del 2017.

Magister Jorge Jurado
Subsecretario de Calidad Ambiental
Ministerio del Ambiente

Ing. Arturo Clavijo Rosero
CNEL EP GUAYAS - LOS RIOS

MINISTERIO DEL AMBIENTE
ZONA 5

15 JUN 2017

15:58

Nota: Anexo resumen ejecutivo del borrador del estudio.

Recibido por:

Nombre:

C.I.:

Fecha:

Firma/Sello:

Participación - Comunidad - Población	Lugar - Dirección	Fecha	Horario de atención
Guayas	Urbanización Villa Hermosa	15/08/2017	17:00
Duque	Via Duque Duque, Bolívar		
El Oro	San Juan de los Rios		

Participación - Comunidad - Población	Lugar - Dirección	Fecha	Horario de atención
Guayas	Urbanización Villa Hermosa	15/08/2017	17:00 a 18:00
Duque	Via Duque Duque, Bolívar	20/08/2017	18:00
El Oro	San Juan de los Rios	20/08/2017	18:00 a 19:00
Guayas	San Juan de los Rios	22/08/2017	18:00
Duque	San Juan de los Rios		

Lic. María Elena Rodríguez
 Oficina Ejecutiva de Planeación

Lic. María Elena Rodríguez
 Oficina Ejecutiva de Planeación



Durán, junio 14, 2017

**SEÑOR INGENIERO
TITO MEZA
ADMINISTRADOR DE LA UNIDAD DE NEGOCIO GUAYAQUIL DE CNEL EP
PRESENTE.-**

El Ministerio del Ambiente como Autoridad Ambiental Nacional y La Corporación Nacional de Electricidad proponente del proyecto, en cumplimiento del Reglamento de Aplicación de los Mecanismos de Participación Social establecidos en la Ley de Gestión Ambiental, Decreto Ejecutivo 1040, y Acuerdo Ministerial No. 103, invitan al público en general y en especial a los moradores de la Parroquia Eloy Alfaro Cantón Durán a participar en el:

**PROCESO DE PARTICIPACIÓN SOCIAL DEL BORRADOR DE LÍNEA DE SUBTRANSMISIÓN
DOBLE TERNA DURÁN SNT-L1-L2 Y UNA TERNA DURAN SNT-L5**

Asamblea de Presentación Pública:

Parroquia - Comunidad - Población	Lugar - Dirección	Fecha	Hora
Guayas Durán Eloy Alfaro	Urbanización Villa Ventura, Vía Durán Durán, Boliche Km 6	22/06/2017	17:00

Centro de Información Pública y recepción de Observaciones:

El borrador del Estudio de Impacto Ambiental estará disponible en la página web del Ministerio del Ambiente <https://maecalidadambiental.wordpress.com/> y <http://regularizacion-control.ambiente.gob.ec/suia-iii/publicarEstudio.jsf>, así como también en el Centro de Información Pública, localizado en:

Parroquia - Comunidad - Población	Lugar - Dirección	Fechas	Horario de atención
Guayas Durán Eloy Alfaro	Urbanización Villa Ventura, Vía Durán Durán, Boliche Km 6	15/06/2017 al 29/06/2017	08:00 a 16:00 horas
Guayas Durán	GAD Municipal de Durán, Centro de Atención al Usuario, Cdla. Abel Gilbert III, Bloque C31 y C32	15/06/2017 al 22/06/2017	08:00 a 16:00 horas

Los comentarios y observaciones se recibirán en los Centros de Información Pública y en el correo electrónico de Catalina Beltrán, c.beltran.facilitador.mae@gmail.com facilitador asignado por el Ministerio del Ambiente, hasta el 29 de junio del 2017.

Magister Jorge Jurado
Subsecretario de Calidad Ambiental
Ministerio del Ambiente

Ing. Arturo Clavijo Rosero
CNEL EP GUAYAS - LOS RIOS

Nota: Anexo resumen ejecutivo del borrador del estudio.

Recibido por:

Nombre:

C.I.:

Fecha:

Firma/Sello:

Participante - Comunidad - Población	Lugar - Dirección	Fecha	Hora
Guaymas Durán Elroy Altamirano	Urbanización Villa Ventana Vía Durán Durán, Bolívar km 5	22/06/2017	17:00

Participante - Comunidad - Población	Lugar - Dirección	Fecha	Hora
Guaymas Durán Elroy Altamirano	Urbanización Villa Ventana Vía Durán Durán, Bolívar km 5	22/06/2017	18:00 a 19:00
Guaymas Durán	CAR Municipal de Durán Centro de Atención al Usuario, Calle Abel Góngora El Jardín, C.A. y C.A.	22/06/2017	08:00 a 18:00



Durán, junio 14, 2017

**TNTE. CRNEL.
PHILIPS CHAN RECALDE
PRIMER JEFE DEL CUERPO DE BOMBEROS DE DURÁN
PRESENTE.-**

El Ministerio del Ambiente como Autoridad Ambiental Nacional y La Corporación Nacional de Electricidad proponente del proyecto, en cumplimiento del Reglamento de Aplicación de los Mecanismos de Participación Social establecidos en la Ley de Gestión Ambiental, Decreto Ejecutivo 1040, y Acuerdo Ministerial No. 103, invitan al público en general y en especial a los moradores de la Parroquia Eloy Alfaro Cantón Durán a participar en el:

**PROCESO DE PARTICIPACIÓN SOCIAL DEL BORRADOR DE LÍNEA DE SUBTRANSMISIÓN
DOBLE TERNA DURÁN SNT-L1-L2 Y UNA TERNA DURAN SNT-L5**

Asamblea de Presentación Pública:

Parroquia - Comunidad - Población	Lugar - Dirección	Fecha	Hora
Guayas Durán Eloy Alfaro	Urbanización Villa Ventura, Vía Durán Durán, Boliche Km 6	22/06/2017	17:00

Centro de Información Pública y recepción de Observaciones:

El borrador del Estudio de Impacto Ambiental estará disponible en la página web del Ministerio del Ambiente <https://maecalidadambiental.wordpress.com/> y <http://regularizacion-control.ambiente.gob.ec/suia-iii/publicarEstudio.jsf>, así como también en el Centro de Información Pública, localizado en:

Parroquia - Comunidad - Población	Lugar - Dirección	Fechas	Horario de atención
Guayas Durán Eloy Alfaro	Urbanización Villa Ventura, Vía Durán Durán, Boliche Km 6	15/06/2017 al 29/06/2017	08:00 a 16:00 horas
Guayas Durán	GAD Municipal de Durán, Centro de Atención al Usuario, Cdla. Abel Gilbert III, Bloque C31 y C32	15/06/2017 al 22/06/2017	08:00 a 16:00 horas

Los comentarios y observaciones se receptorán en los Centros de Información Pública y en el correo electrónico de Catalina Beltrán, c.beltran.facilitador.mae@gmail.com facilitador asignado por el Ministerio del Ambiente, hasta el 29 de junio del 2017.

Magister Jorge Jurado
Subsecretario de Calidad Ambiental
Ministerio del Ambiente

Ing. Arturo Clavijo Rosero
CNEL EP GUAYAS - LOS RIOS

Nota: Anexo resumen ejecutivo del borrador del estudio.

Recibido por:

Nombre: *Juan Carlos*

C.I.: *09200029*

Fecha: *13/06/2017*

Firma/Sello:



Parque - Comunidad - Población	Lugar - Dirección	Fecha	Hora
Guayas Durán El Centro	Urbanización Villa Ventana, Vía Durán Durán, Bolívar Km 8	13/06/2017	11:00

Parque - Comunidad - Población	Lugar - Dirección	Fecha	Hora de atención
Guayas Durán El Centro	Urbanización Villa Ventana Vía Durán Durán, Bolívar Km 8	13/06/2017	08:00 a 18:00
Guayas Durán	GAD Municipal de Durán Centro de Atención al Usuario, Cda. Abel Gilman II Bloque C-1 y C-2	13/06/2017	08:00 a 18:00

CNEL EP GUAYAS - LOS RIOS

Ministerio del Ambiente
Subsecretaría de Calidad Ambiental
Magister Jorge Jurado



Durán, junio 14, 2017

**SEÑORA INGENIERA
ALEXANDRA ARCE
ALCALDESA GOBIERNO AUTÓNOMO DESCENTRALIZADO CANTÓN DURÁN**
Presente.-

El Ministerio del Ambiente como Autoridad Ambiental Nacional y La Corporación Nacional de Electricidad proponente del proyecto, en cumplimiento del Reglamento de Aplicación de los Mecanismos de Participación Social establecidos en la Ley de Gestión Ambiental, Decreto Ejecutivo 1040, y Acuerdo Ministerial No. 103, invitan al público en general y en especial a los moradores de la Parroquia Eloy Alfaro Cantón Durán a participar en el:

**PROCESO DE PARTICIPACIÓN SOCIAL DEL BORRADOR DE LÍNEA DE SUBTRANSMISIÓN
DOBLE TERNA DURÁN SNT-L1-L2 Y UNA TERNA DURAN SNT-L5**

Asamblea de Presentación Pública:

Parroquia - Comunidad – Población	Lugar – Dirección	Fecha	Hora
Guayas Durán Eloy Alfaro	Urbanización Villa Ventura, Vía Durán Durán, Boliche Km 6	22/06/2017	17:00

Centro de Información Pública y recepción de Observaciones:

El borrador del Estudio de Impacto Ambiental estará disponible en la página web del Ministerio del Ambiente <https://maecalidadambiental.wordpress.com/> y <http://regularizacion-control.ambiente.gob.ec/suia-iii/publicarEstudio.jsf>, así como también en el Centro de Información Pública, localizado en:

Parroquia - Comunidad – Población	Lugar - Dirección	Fechas	Horario de atención
Guayas Durán Eloy Alfaro	Urbanización Villa Ventura, Vía Durán Durán, Boliche Km 6	15/06/2017 al 29/06/2017	08:00 a 16:00 horas
Guayas Durán	GAD Municipal de Durán, Centro de Atención al Usuario, Cdla. Abel Gilbert III, Bloque C31 y C32	15/06/2017 al 22/06/2017	08:00 a 16:00 horas

Los comentarios y observaciones se receptorán en los Centros de Información Pública y en el correo electrónico de Catalina Beltrán, c.beltran.facilitador.mae@gmail.com facilitador asignado por el Ministerio del Ambiente, hasta el 29 de junio del 2017.

Magister Jorge Jurado
Subsecretario de Calidad Ambiental
Ministerio del Ambiente

Ing. Arturo Clavijo Rosero
CNEL EP GUAYAS – LOS RIOS

Nota: Anexo resumen ejecutivo del borrador del estudio.

Recibido por:

Nombre:

C.I.:

Fecha:

Firma/Sello:



Gobierno Autónomo
Descentralizado
Municipal del Cantón
Durán

Usuario: bmiranda

12/06/2017 16:43:40

CENTRO DE ATENCION AL USUARIO			
Fecha de Trámite:	12/06/2017 16:43:38		
Número de Trámite:	OEA182252260		
Tipo de Trámite:	OFICIOS EXTERNOS DE ALCALDIA		
Area Asignada:	ALCALDIA		
Otra Área Involucrada:			
Cédula:	0968599020001		
Apellidos y Nombres:	EMPRESA ELECTRICA PUBLICA ESTRATEGICA CORPORACION NACIONAL DE ELECTRICIDAD CNEP		
Teléfono:	2811475	Celular:	0990652879
Email:	consultoreslegales@alarconalarcon.com		
Dirección del Usuario:	DURAN		
Anexos:	OFICIO		
Fojas:	3		
Observación:	PROCESO DE PARTICIPACIÓN SOCIAL DEL BORRADOR DE LINEA DE SUBTRASMISION DOBLE TERNA DURAN		

**Revise el estado de su trámite en: <http://cau.duran.gob.ec>

MIRANDA VILLACRES BRIGGITTE
FRANCISCA

Ventanilla Única

EMPRESA ELECTRICA PUBLICA
ESTRATEGICA CORPORACION NACIONAL
DE ELECTRICIDAD CNEP EP
Contribuyente

Durán, junio 14, 2017

**SEÑOR LICENCIADO
JOSÉ AVECILLA ARIAS
ALCALDE GOBIERNO AUTÓNOMO DESCENTRALIZADO MUNICIPAL DE SAN JACINTO DE
YAGUACHI
PRESENTE.-**

El Ministerio del Ambiente como Autoridad Ambiental Nacional y La Corporación Nacional de Electricidad proponente del proyecto, en cumplimiento del Reglamento de Aplicación de los Mecanismos de Participación Social establecidos en la Ley de Gestión Ambiental, Decreto Ejecutivo 1040, y Acuerdo Ministerial No. 103, invitan al público en general y en especial a los moradores de la Parroquia Eloy Alfaro Cantón Durán a participar en el:

**PROCESO DE PARTICIPACIÓN SOCIAL DEL BORRADOR DE LÍNEA DE SUBTRANSMISIÓN
DOBLE TERNA DURÁN SNT-L1-L2 Y UNA TERNA DURAN SNT-L5**

Asamblea de Presentación Pública:


Parroquia - Comunidad - Población	Lugar - Dirección	Fecha	Hora
Guayas Durán Eloy Alfaro	Urbanización Villa Ventura, Vía Durán Durán, Boliche Km 6	22/06/2017	17:00

Centro de Información Pública y recepción de Observaciones:


El borrador del Estudio de Impacto Ambiental estará disponible en la página web del Ministerio del Ambiente <https://maecalidadambiental.wordpress.com/> y <http://regularizacion-control.ambiente.gob.ec/suia-iii/publicarEstudio.jsf>, así como también en el Centro de Información Pública, localizado en:

Parroquia - Comunidad - Población	Lugar - Dirección	Fechas	Horario de atención
Guayas Durán Eloy Alfaro	Urbanización Villa Ventura, Vía Durán Durán, Boliche Km 6	15/06/2017 al 29/06/2017	08:00 a 16:00 horas
Guayas Durán	GAD Municipal de Durán, Centro de Atención al Usuario, Cdla. Abel Gilbert III, Bloque C31 y C32	15/06/2017 al 22/06/2017	08:00 a 16:00 horas

Los comentarios y observaciones se receptorán en los Centros de Información Pública y en el correo electrónico de Catalina Beltrán, c.beltran.facilitador.mae@gmail.com facilitador asignado por el Ministerio del Ambiente, hasta el 29 de junio del 2017.



Magister Jorge Jurado
Subsecretario de Calidad Ambiental
Ministerio del Ambiente



Ing. Arturo Clavijo Rosero
CNEL EP GUAYAS - LOS RIOS



Nota: Anexo resumen ejecutivo del borrador del estudio.

Recibido por:

Nombre: AB. Edison Loayza

C.I.: 092266307-5

Fecha: 12 - Junio 2017

Firma/Sello: AB. Edison Loayza





Durán, junio 14, 2017

**SEÑOR LICENCIADO
JIMMY JAIRALA VALLAZA
PREFECTO PROVINCIA DEL GUAYAS
PRESENTE.-**

El Ministerio del Ambiente como Autoridad Ambiental Nacional y La Corporación Nacional de Electricidad proponente del proyecto, en cumplimiento del Reglamento de Aplicación de los Mecanismos de Participación Social establecidos en la Ley de Gestión Ambiental, Decreto Ejecutivo 1040, y Acuerdo Ministerial No. 103, invitan al público en general y en especial a los moradores de la Parroquia Eloy Alfaro Cantón Durán a participar en el:

**PROCESO DE PARTICIPACIÓN SOCIAL DEL BORRADOR DE LÍNEA DE SUBTRANSMISIÓN
DOBLE TERNA DURÁN SNT-L1-L2 Y UNA TERNA DURÁN SNT-L5**

Asamblea de Presentación Pública:

Parroquia - Comunidad – Población	Lugar – Dirección	Fecha	Hora
Guayas Durán Eloy Alfaro	Urbanización Villa Ventura, Vía Durán Durán, Boliche Km 6	22/06/2017	17:00

Centro de Información Pública y recepción de Observaciones:

El borrador del Estudio de Impacto Ambiental estará disponible en la página web del Ministerio del Ambiente <https://maecalidadambiental.wordpress.com/> y <http://regularizacion-control.ambiente.gob.ec/suia-iii/publicarEstudio.jsf>, así como también en el Centro de Información Pública, localizado en:

Parroquia - Comunidad – Población	Lugar - Dirección	Fechas	Horario de atención
Guayas Durán Eloy Alfaro	Urbanización Villa Ventura, Vía Durán Durán, Boliche Km 6	15/06/2017 al 29/06/2017	08:00 a 16:00 horas
Guayas Durán	GAD Municipal de Durán, Centro de Atención al Usuario, Cdla. Abel Gilbert III, Bloque C31 y C32	15/06/2017 al 22/06/2017	08:00 a 16:00 horas

Los comentarios y observaciones se receptorán en los Centros de Información Pública y en el correo electrónico de Catalina Beltrán, c.beltran.facilitador.mae@gmail.com facilitador asignado por el Ministerio del Ambiente, hasta el 29 de junio del 2017.

Magister Jorge Jurado
Subsecretario de Calidad Ambiental
Ministerio del Ambiente

Ing. Arturo Clavijo Rosero
CNEL EP GUAYAS - LOS RIOS



Nota: Anexo resumen ejecutivo del borrador del estudio.

Recibido por:

Nombre:

C.I.:

Fecha:

Firma/Sello:

GOBIERNO PROVINCIAL DEL GUAYAS
DIRECCIÓN PROVINCIAL DE
SECRETARÍA GENERAL



Anexo: 02
Fecha: 12 JUN 2017 Hora: 14:43

La recepción de esta solicitud no significa
que su contenido este aprobado

M.I. Municipalidad de Guayaquil
SECRETARÍA MUNICIPAL
RECIBIDO



12 JUN 2017

HORA: 14:15



=====

FIRMA

Durán, junio 14, 2017

**SEÑOR DOCTOR
JAIME NEBOT SAADI
ALCALDE DEL GOBIERNO AUTÓNOMO DESCENTRALIZADO MUNICIPAL DE GUAYAQUIL
PRESENTE.-**

El Ministerio del Ambiente como Autoridad Ambiental Nacional y La Corporación Nacional de Electricidad proponente del proyecto, en cumplimiento del Reglamento de Aplicación de los Mecanismos de Participación Social establecidos en la Ley de Gestión Ambiental, Decreto Ejecutivo 1040, y Acuerdo Ministerial No. 103, invitan al público en general y en especial a los moradores de la Parroquia Eloy Alfaro Cantón Durán a participar en el:

**PROCESO DE PARTICIPACIÓN SOCIAL DEL BORRADOR DE LÍNEA DE SUBTRANSMISIÓN
DOBLE TERNA DURÁN SNT-L1-L2 Y UNA TERNA DURAN SNT-L5**

Asamblea de Presentación Pública:

Parroquia - Comunidad - Población	Lugar - Dirección	Fecha	Hora
Guayas Durán Eloy Alfaro	Urbanización Villa Ventura, Vía Durán Durán, Boliche Km 6	22/06/2017	17:00

Centro de Información Pública y recepción de Observaciones:

El borrador del Estudio de Impacto Ambiental estará disponible en la página web del Ministerio del Ambiente <https://maecalidadambiental.wordpress.com/> y <http://regularizacion-control.ambiente.gob.ec/suia-iii/publicarEstudio.jsf>, así como también en el Centro de Información Pública, localizado en:

Parroquia - Comunidad - Población	Lugar - Dirección	Fechas	Horario de atención
Guayas Durán Eloy Alfaro	Urbanización Villa Ventura, Vía Durán Durán, Boliche Km 6	15/06/2017 al 29/06/2017	08:00 a 16:00 horas
Guayas Durán	GAD Municipal de Durán, Centro de Atención al Usuario, Cdla. Abel Gilbert III, Bloque C31 y C32	15/06/2017 al 22/06/2017	08:00 a 16:00 horas

Los comentarios y observaciones se receptorán en los Centros de Información Pública y en el correo electrónico de Catalina Beltrán, c.beltran.facilitador.mae@gmail.com facilitador asignado por el Ministerio del Ambiente, hasta el 29 de junio del 2017.

Magister Jorge Jurado
Subsecretario de Calidad Ambiental
Ministerio del Ambiente

Ing. Arturo Clavijo Rosero
CNEL EP GUAYAS - LOSRIOS



Nota: Anexo resumen ejecutivo del borrador del estudio.

Recibido por:

Nombre:

C.I.:

Fecha:

Firma/Sello:

Norun Holins
0930126018
12 Junio / 2014



Durán, junio 14, 2017

**SEÑOR INGENIERO
LUIS MONGE ESPINEL
GOBERNADOR DE LA PROVINCIA DEL GUAYAS
PRESENTE.-**

El Ministerio del Ambiente como Autoridad Ambiental Nacional y La Corporación Nacional de Electricidad proponente del proyecto, en cumplimiento del Reglamento de Aplicación de los Mecanismos de Participación Social establecidos en la Ley de Gestión Ambiental, Decreto Ejecutivo 1040, y Acuerdo Ministerial No. 103, invitan al público en general y en especial a los moradores de la Parroquia Eloy Alfaro Cantón Durán a participar en el:

**PROCESO DE PARTICIPACIÓN SOCIAL DEL BORRADOR DE LÍNEA DE SUBTRANSMISIÓN
DOBLE TERNA DURÁN SNT-L1-L2 Y UNA TERNA DURAN SNT-L5**

Asamblea de Presentación Pública:

Parroquia - Comunidad – Población	Lugar – Dirección	Fecha	Hora
Guayas Durán Eloy Alfaro	Urbanización Villa Ventura, Vía Durán Durán, Boliche Km 6	22/06/2017	17:00

Centro de Información Pública y recepción de Observaciones:

El borrador del Estudio de Impacto Ambiental estará disponible en la página web del Ministerio del Ambiente <https://maecalidadambiental.wordpress.com/> y <http://regularizacion-control.ambiente.gob.ec/suia-iii/publicarEstudio.jsf>, así como también en el Centro de Información Pública, localizado en:

Parroquia - Comunidad – Población	Lugar - Dirección	Fechas	Horario de atención
Guayas Durán Eloy Alfaro	Urbanización Villa Ventura, Vía Durán Durán, Boliche Km 6	15/06/2017 al 29/06/2017	08:00 a 16:00 horas
Guayas Durán	GAD Municipal de Durán, Centro de Atención al Usuario, Cdla. Abel Gilbert III, Bloque C31 y C32	15/06/2017 al 22/06/2017	08:00 a 16:00 horas

Los comentarios y observaciones se recepcarán en los Centros de Información Pública y en el correo electrónico de Catalina Beltrán, c.beltran.facilitador.mae@gmail.com facilitador asignado por el Ministerio del Ambiente, hasta el 29 de junio del 2017.

Magister Jorge Jurado
Subsecretario de Calidad Ambiental
Ministerio del Ambiente

Ing. Arturo Clavijo Rosero
CNEL EP GUAYAS - LOS RIOS




Nota: Anexo resumen ejecutivo del borrador del estudio.

Recibido por:

Nombre: Jennifer Grand
C.I.: 042432076-8
Fecha: 12/06/2017

Firma/Sello:





Durán, junio 14, 2017

SEÑOR INGENIERO

LUIS MACÍAS

**DIRECTOR DE GESTIÓN AMBIENTAL DEL GAD MUNICIPAL DEL CANTÓN SAN JACINTO DE YAGUACHI
PRESENTE.-**

El Ministerio del Ambiente como Autoridad Ambiental Nacional y La Corporación Nacional de Electricidad proponente del proyecto, en cumplimiento del Reglamento de Aplicación de los Mecanismos de Participación Social establecidos en la Ley de Gestión Ambiental, Decreto Ejecutivo 1040, y Acuerdo Ministerial No. 103, invitan al público en general y en especial a los moradores de la Parroquia Eloy Alfaro Cantón Durán a participar en el:

**PROCESO DE PARTICIPACIÓN SOCIAL DEL BORRADOR DE LÍNEA DE SUBTRANSMISIÓN
DOBLE TERNA DURÁN SNT-L1-L2 Y UNA TERNA DURAN SNT-L5**

Asamblea de Presentación Pública:

Parroquia - Comunidad - Población	Lugar - Dirección	Fecha	Hora
Guayas Durán Eloy Alfaro	Urbanización Villa Ventura, Vía Durán Durán, Boliche Km 6	22/06/2017	17:00

Centro de Información Pública y recepción de Observaciones:

El borrador del Estudio de Impacto Ambiental estará disponible en la página web del Ministerio del Ambiente <https://maecalidadambiental.wordpress.com/> y <http://regularizacion-control.ambiente.gob.ec/suia-iii/publicarEstudio.jsf>, así como también en el Centro de Información Pública, localizado en:

Parroquia - Comunidad - Población	Lugar - Dirección	Fechas	Horario de atención
Guayas Durán Eloy Alfaro	Urbanización Villa Ventura, Vía Durán Durán, Boliche Km 6	15/06/2017 al 29/06/2017	08:00 a 16:00 horas
Guayas Durán	GAD Municipal de Durán, Centro de Atención al Usuario, Cdla. Abel Gilbert III, Bloque C31 y C32	15/06/2017 al 22/06/2017	08:00 a 16:00 horas

Los comentarios y observaciones se receptorán en los Centros de Información Pública y en el correo electrónico de Catalina Beltrán, c.beltran.facilitador.mae@gmail.com facilitador asignado por el Ministerio del Ambiente, hasta el 29 de junio del 2017.

Magister Jorge Jurado
Subsecretario de Calidad Ambiental
Ministerio del Ambiente

Ing. Arturo Clavijo Rosero
CNEL EP GUAYAS - LOS RIOS



Nota: Anexo resumen ejecutivo del borrador del estudio.

Recibido por:

Nombre: Luis Macías Mendoza

C.I.: 0920378627

Fecha: 12-06-2017

Firma/Sello: Luis Macías Mendoza



Durán, junio 14, 2017

**SEÑOR INGENIERO
KLEVER PINELA DROUET
JEFE DE GESTIÓN DE RIESGOS DEL GAD MUNICIPAL DEL CANTÓN SAN JACINTO DE
YAGUACHI
PRESENTE.-**

El Ministerio del Ambiente como Autoridad Ambiental Nacional y La Corporación Nacional de Electricidad proponente del proyecto, en cumplimiento del Reglamento de Aplicación de los Mecanismos de Participación Social establecidos en la Ley de Gestión Ambiental, Decreto Ejecutivo 1040, y Acuerdo Ministerial No. 103, invitan al público en general y en especial a los moradores de la Parroquia Eloy Alfaro Cantón Durán a participar en el:

**PROCESO DE PARTICIPACIÓN SOCIAL DEL BORRADOR DE LÍNEA DE SUBTRANSMISIÓN
DOBLE TERNA DURÁN SNT-L1-L2 Y UNA TERNA DURAN SNT-L5**

Asamblea de Presentación Pública:

Parroquia - Comunidad - Población	Lugar - Dirección	Fecha	Hora
Guayas Durán Eloy Alfaro	Urbanización Villa Ventura, Vía Durán Durán, Boliche Km 6	22/06/2017	17:00

Centro de Información Pública y recepción de Observaciones:

El borrador del Estudio de Impacto Ambiental estará disponible en la página web del Ministerio del Ambiente <https://maecalidadambiental.wordpress.com/> y <http://regularizacion-control.ambiente.gob.ec/suia-iii/publicarEstudio.jsf>, así como también en el Centro de Información Pública, localizado en:

Parroquia - Comunidad - Población	Lugar - Dirección	Fechas	Horario de atención
Guayas Durán Eloy Alfaro	Urbanización Villa Ventura, Vía Durán Durán, Boliche Km 6	15/06/2017 al 29/06/2017	08:00 a 16:00 horas
Guayas Durán	GAD Municipal de Durán, Centro de Atención al Usuario, Cdla. Abel Gilbert III, Bloque C31 y C32	15/06/2017 al 22/06/2017	08:00 a 16:00 horas

Los comentarios y observaciones se recepcarán en los Centros de Información Pública y en el correo electrónico de Catalina Beltrán, c.beltran.facilitador.mae@gmail.com facilitador asignado por el Ministerio del Ambiente, hasta el 29 de junio del 2017.

Magister Jorge Jurado
Subsecretario de Calidad Ambiental
Ministerio del Ambiente

Ing. Arturo Clavijo Rosero
CNEL EP GUAYAS - LOS RIOS



Nota: Anexo resumen ejecutivo del borrador del estudio.

Recibido por: *[Firma]* Gestión de Riesgos
Nombre: *[Firma]*
C.I.: *[Firma]*
Fecha: *[Firma]*
Firma/Sello: *[Firma]*





Durán, junio 14, 2017

**SEÑOR
JAIME NEBOT VELÁSQUEZ
PROPIETARIO TERREÑOS LOCALIZADOS EN LA VÍA DURÁN-BOLICHE
PRESENTE.-**

El Ministerio del Ambiente como Autoridad Ambiental Nacional y La Corporación Nacional de Electricidad proponente del proyecto, en cumplimiento del Reglamento de Aplicación de los Mecanismos de Participación Social establecidos en la Ley de Gestión Ambiental, Decreto Ejecutivo 1040, y Acuerdo Ministerial No. 103, invitan al público en general y en especial a los moradores de la Parroquia Eloy Alfaro Cantón Durán a participar en el:

**PROCESO DE PARTICIPACIÓN SOCIAL DEL BORRADOR DE LÍNEA DE SUBTRANSMISIÓN
DOBLE TERNA DURÁN SNT-L1-L2 Y UNA TERNA DURAN SNT-L5**

Asamblea de Presentación Pública:

Parroquia - Comunidad - Población	Lugar - Dirección	Fecha	Hora
Guayas Durán Eloy Alfaro	Urbanización Villa Ventura, Vía Durán Durán, Boliche Km 6	22/06/2017	17:00

Centro de Información Pública y recepción de Observaciones:

El borrador del Estudio de Impacto Ambiental estará disponible en la página web del Ministerio del Ambiente <https://maecalidadambiental.wordpress.com/> y <http://regularizacion-control.ambiente.gob.ec/suia-iii/publicarEstudio.jsf>, así como también en el Centro de Información Pública, localizado en:

Parroquia - Comunidad - Población	Lugar - Dirección	Fechas	Horario de atención
Guayas Durán Eloy Alfaro	Urbanización Villa Ventura, Vía Durán Durán, Boliche Km 6	15/06/2017 al 29/06/2017	08:00 a 16:00 horas
Guayas Durán	GAD Municipal de Durán, Centro de Atención al Usuario, Cdla. Abel Gilbert III, Bloque C31 y C32	15/06/2017 al 22/06/2017	08:00 a 16:00 horas

Los comentarios y observaciones se receptorán en los Centros de Información Pública y en el correo electrónico de Catalina Beltrán, c.beltran.facilitador.mae@gmail.com facilitador asignado por el Ministerio del Ambiente, hasta el 29 de junio del 2017.

Magister Jorge Jurado
Subsecretario de Calidad Ambiental
Ministerio del Ambiente

Ingi Arturo Clavijo Rosero
CNEL EP GUAYAS - LOS RIOS



Nota: Anexo resumen ejecutivo del borrador del estudio.

Recibido por:

Nombre: *Karen Chavéz*

C.I.: *094052953-0*

Fecha:

Firma/Sello: *Karen Chavéz*



Durán, junio 14, 2017

SEÑOR
JOSÉ MOSCOSO
PRESIDENTE CIUDADELA "EL DORADO"
PRESENTE.-

El Ministerio del Ambiente como Autoridad Ambiental Nacional y La Corporación Nacional de Electricidad proponente del proyecto, en cumplimiento del Reglamento de Aplicación de los Mecanismos de Participación Social establecidos en la Ley de Gestión Ambiental, Decreto Ejecutivo 1040, y Acuerdo Ministerial No. 103, invitan al público en general y en especial a los moradores de la Parroquia Eloy Alfaro Cantón Durán a participar en el:

**PROCESO DE PARTICIPACIÓN SOCIAL DEL BORRADOR DE LÍNEA DE SUBTRANSMISIÓN
DOBLE TERNA DURÁN SNT-L1-L2 Y UNA TERNA DURAN SNT-L5**

Asamblea de Presentación Pública:

Parroquia - Comunidad - Población	Lugar - Dirección	Fecha	Hora
Guayas Durán Eloy Alfaro	Urbanización Villa Ventura, Vía Durán Durán, Boliche Km 6	22/06/2017	17:00

Centro de Información Pública y recepción de Observaciones:

El borrador del Estudio de Impacto Ambiental estará disponible en la página web del Ministerio del Ambiente <https://maecalidadambiental.wordpress.com/> y <http://regularizacion-control.ambiente.gob.ec/suia-iii/publicarEstudio.jsf>, así como también en el Centro de Información Pública, localizado en:

Parroquia - Comunidad - Población	Lugar - Dirección	Fechas	Horario de atención
Guayas Durán Eloy Alfaro	Urbanización Villa Ventura, Vía Durán Durán, Boliche Km 6	15/06/2017 al 29/06/2017	08:00 a 16:00 horas
Guayas Durán	GAD Municipal de Durán, Centro de Atención al Usuario, Cda. Abel Gilbert III, Bloque C31 y C32	15/06/2017 al 22/06/2017	08:00 a 16:00 horas

Los comentarios y observaciones se recibirán en los Centros de Información Pública y en el correo electrónico de Catalina Beltrán, c.beltran.facilitador.mae@gmail.com facilitador asignado por el Ministerio del Ambiente, hasta el 29 de junio del 2017.

Magister Jorge Jurado
Subsecretario de Calidad Ambiental
Ministerio del Ambiente

Ing. Arturo Clavijo Rosero
CNEL EP GUAYAS - LOS RIOS



Nota: Anexo resumen ejecutivo del borrador del estudio.

Recibido por:

Nombre: Daniel Bove

C.I.:

Fecha: 12 06 2017

Firma/Sello: Daniel B



Durán, junio 14, 2017

SEÑOR
ROBERTO LINDAO
PRESIDENTE URBANIZACIÓN VILLA VENTURA
PRESENTE.-

El Ministerio del Ambiente como Autoridad Ambiental Nacional y La Corporación Nacional de Electricidad proponente del proyecto, en cumplimiento del Reglamento de Aplicación de los Mecanismos de Participación Social establecidos en la Ley de Gestión Ambiental, Decreto Ejecutivo 1040, y Acuerdo Ministerial No. 103, invitan al público en general y en especial a los moradores de la Parroquia Eloy Alfaro Cantón Durán a participar en el:

**PROCESO DE PARTICIPACIÓN SOCIAL DEL BORRADOR DE LÍNEA DE SUBTRANSMISIÓN
DOBLE TERNA DURÁN SNT-L1-L2 Y UNA TERNA DURAN SNT-L5**

Asamblea de Presentación Pública:

Parroquia - Comunidad - Población	Lugar - Dirección	Fecha	Hora
Guayas Durán Eloy Alfaro	Urbanización Villa Ventura, Vía Durán Durán, Boliche Km 6	22/06/2017	17:00

Centro de Información Pública y recepción de Observaciones:

El borrador del Estudio de Impacto Ambiental estará disponible en la página web del Ministerio del Ambiente <https://maecalidadambiental.wordpress.com/> y <http://regularizacion-control.ambiente.gob.ec/suia-iii/publicarEstudio.jsf>, así como también en el Centro de Información Pública, localizado en:

Parroquia - Comunidad - Población	Lugar - Dirección	Fechas	Horario de atención
Guayas Durán Eloy Alfaro	Urbanización Villa Ventura, Vía Durán Durán, Boliche Km 6	15/06/2017 al 29/06/2017	08:00 a 16:00 horas
Guayas Durán	GAD Municipal de Durán, Centro de Atención al Usuario, Cda. Abel Gilbert III, Bloque C31 y C32	15/06/2017 al 22/06/2017	08:00 a 16:00 horas

Los comentarios y observaciones se recibirán en los Centros de Información Pública y en el correo electrónico de Catalina Beltrán, c.beltran.facilitador.mae@gmail.com facilitador asignado por el Ministerio del Ambiente, hasta el 29 de junio del 2017.

Magister Jorge Jurado
Subsecretario de Calidad Ambiental
Ministerio del Ambiente

Ing. Arturo Clavijo Rosero
CNEP ER GUAYAS - LOS RIOS



Nota: Anexo resumen ejecutivo del borrador del estudio.

Recibido por:

Nombre: Sebastián Corzo...

C.I.: 041504587-1.....

Fecha:

Firma/Sello: Sebastián Corzo.....



Durán, junio 14, 2017

**SEÑORA
BLANCA LÓPEZ
ADMINISTRADORA CONJUNTO HABITACIONAL VALENCIA
PRESENTE.-**

El Ministerio del Ambiente como Autoridad Ambiental Nacional y La Corporación Nacional de Electricidad proponente del proyecto, en cumplimiento del Reglamento de Aplicación de los Mecanismos de Participación Social establecidos en la Ley de Gestión Ambiental, Decreto Ejecutivo 1040, y Acuerdo Ministerial No. 103, invitan al público en general y en especial a los moradores de la Parroquia Eloy Alfaro Cantón Durán a participar en el:

**PROCESO DE PARTICIPACIÓN SOCIAL DEL BORRADOR DE LÍNEA DE SUBTRANSMISIÓN
DOBLE TERNA DURÁN SNT-L1-L2 Y UNA TERNA DURAN SNT-L5**

Asamblea de Presentación Pública:

Parroquia - Comunidad – Población	Lugar – Dirección	Fecha	Hora
Guayas Durán Eloy Alfaro	Urbanización Villa Ventura, Vía Durán Durán, Boliche Km 6	22/06/2017	17:00

Centro de Información Pública y recepción de Observaciones:

El borrador del Estudio de Impacto Ambiental estará disponible en la página web del Ministerio del Ambiente <https://maecalidadambiental.wordpress.com/> y <http://regularizacion-control.ambiente.gob.ec/suia-iii/publicarEstudio.jsf>, así como también en el Centro de Información Pública, localizado en:

Parroquia - Comunidad – Población	Lugar - Dirección	Fechas	Horario de atención
Guayas Durán Eloy Alfaro	Urbanización Villa Ventura, Vía Durán Durán, Boliche Km 6	15/06/2017 al 29/06/2017	08:00 a 16:00 horas
Guayas Durán	GAD Municipal de Durán, Centro de Atención al Usuario, Cdla. Abel Gilbert III, Bloque C31 y C32	15/06/2017 al 22/06/2017	08:00 a 16:00 horas

Los comentarios y observaciones se recibirán en los Centros de Información Pública y en el correo electrónico de Catalina Beltrán, c.beltran.facilitador.mae@gmail.com facilitador asignado por el Ministerio del Ambiente, hasta el 29 de junio del 2017.

Magister Jorge Jurado
Subsecretario de Calidad Ambiental
Ministerio del Ambiente

Ing. Arturo Clavijo Rosero
CNEL EP GUAYAS – LOS RIOS



Nota: Anexo resumen ejecutivo del borrador del estudio.

Recibido por:

Nombre: Aquilino Tora

C.I.: 0915744048

Fecha: 12/06/2017

Firma/Sello: [Firma]

Durán, junio 14, 2017

**SEÑORA
SANDRA IZQUIERDO
PRESIDENTA CONJUNTO HABITACIONAL VALENCIA
PRESENTE.-**

El Ministerio del Ambiente como Autoridad Ambiental Nacional y La Corporación Nacional de Electricidad proponente del proyecto, en cumplimiento del Reglamento de Aplicación de los Mecanismos de Participación Social establecidos en la Ley de Gestión Ambiental, Decreto Ejecutivo 1040, y Acuerdo Ministerial No. 103, invitan al público en general y en especial a los moradores de la Parroquia Eloy Alfaro Cantón Durán a participar en el:

**PROCESO DE PARTICIPACIÓN SOCIAL DEL BORRADOR DE LÍNEA DE SUBTRANSMISIÓN
DOBLE TERNA DURÁN SNT-L1-L2 Y UNA TERNA DURAN SNT-L5**

Asamblea de Presentación Pública:

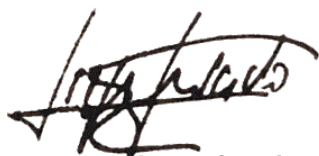
Parroquia - Comunidad – Población	Lugar – Dirección	Fecha	Hora
Guayas Durán Eloy Alfaro	Urbanización Villa Ventura, Vía Durán Durán, Boliche Km 6	22/06/2017	17:00

Centro de Información Pública y recepción de Observaciones:


El borrador del Estudio de Impacto Ambiental estará disponible en la página web del Ministerio del Ambiente <https://maecalidadambiental.wordpress.com/> y <http://regularizacion-control.ambiente.gob.ec/suia-iii/publicarEstudio.jsf>, así como también en el Centro de Información Pública, localizado en:

Parroquia - Comunidad – Población	Lugar - Dirección	Fechas	Horario de atención
Guayas Durán Eloy Alfaro	Urbanización Villa Ventura, Vía Durán Durán, Boliche Km 6	15/06/2017 al 29/06/2017	08:00 a 16:00 horas
Guayas Durán	GAD Municipal de Durán, Centro de Atención al Usuario, Cdla. Abel Gilbert III, Bloque C31 y C32	15/06/2017 al 22/06/2017	08:00 a 16:00 horas

Los comentarios y observaciones se receptorán en los Centros de Información Pública y en el correo electrónico de Catalina Beltrán, c.beltran.facilitador.mae@gmail.com facilitador asignado por el Ministerio del Ambiente, hasta el 29 de junio del 2017.



Magister Jorge Jurado
Subsecretario de Calidad Ambiental
Ministerio del Ambiente



Ing. Arturo Clavijo Rosero
CNEL EP GUAYAS – LOS RIOS



Nota: Anexo resumen ejecutivo del borrador del estudio.

Recibido por:

Nombre: Aguilino T. RAY

C.I.: 0915749049

Fecha: 12/06/2017

Firma/Sello: [Firma] 1149



Durán, junio 14, 2017

**SEÑOR INGENIERO
GENARO ESCOBAR ORTIZ
GERENTE GENERAL IMESCO
PRESENTE.-**

El Ministerio del Ambiente como Autoridad Ambiental Nacional y La Corporación Nacional de Electricidad proponente del proyecto, en cumplimiento del Reglamento de Aplicación de los Mecanismos de Participación Social establecidos en la Ley de Gestión Ambiental, Decreto Ejecutivo 1040, y Acuerdo Ministerial No. 103, invitan al público en general y en especial a los moradores de la Parroquia Eloy Alfaro Cantón Durán a participar en el:

**PROCESO DE PARTICIPACIÓN SOCIAL DEL BORRADOR DE LÍNEA DE SUBTRANSMISIÓN
DOBLE TERNA DURÁN SNT-L1-L2 Y UNA TERNA DURAN SNT-L5**

Asamblea de Presentación Pública:

Parroquia - Comunidad – Población	Lugar – Dirección	Fecha	Hora
Guayas Durán Eloy Alfaro	Urbanización Villa Ventura, Vía Durán Durán, Boliche Km 6	22/06/2017	17:00

Centro de Información Pública y recepción de Observaciones:

El borrador del Estudio de Impacto Ambiental estará disponible en la página web del Ministerio del Ambiente <https://maecalidadambiental.wordpress.com/> y <http://regularizacion-control.ambiente.gob.ec/suia-iii/publicarEstudio.isf>, así como también en el Centro de Información Pública, localizado en:

Parroquia - Comunidad – Población	Lugar - Dirección	Fechas	Horario de atención
Guayas Durán Eloy Alfaro	Urbanización Villa Ventura, Vía Durán Durán, Boliche Km 6	15/06/2017 al 29/06/2017	08:00 a 16:00 horas
Guayas Durán	GAD Municipal de Durán, Centro de Atención al Usuario, Cda. Abel Gilbert III, Bloque C31 y C32	15/06/2017 al 22/06/2017	08:00 a 16:00 horas

Los comentarios y observaciones se recibirán en los Centros de Información Pública y en el correo electrónico de Catalina Beltrán, c.beltran.facilitador.mae@gmail.com facilitador asignado por el Ministerio del Ambiente, hasta el 29 de junio del 2017.

Magister Jorge Jurado
Subsecretario de Calidad Ambiental
Ministerio del Ambiente

Ing. Arturo Clavijo Rosero
CNEL EP GUAYAS - LOS RIOS



Nota: Anexo resumen ejecutivo del borrador del estudio.

Recibido por:

Nombre: Vinicio Zambrano

C.I.: 180715741

Fecha: 12-06-2013

Firma/Sello:



Durán, junio 14, 2017

**SEÑORA LICENCIADA
JUDITH ROMERO ASTUDILLO DE PORTILLA
REPRESENTANTE INARROMESA S.A
PRESENTE.-**

El Ministerio del Ambiente como Autoridad Ambiental Nacional y La Corporación Nacional de Electricidad proponente del proyecto, en cumplimiento del Reglamento de Aplicación de los Mecanismos de Participación Social establecidos en la Ley de Gestión Ambiental, Decreto Ejecutivo 1040, y Acuerdo Ministerial No. 103, invitan al público en general y en especial a los moradores de la Parroquia Eloy Alfaro Cantón Durán a participar en el:

**PROCESO DE PARTICIPACIÓN SOCIAL DEL BORRADOR DE LÍNEA DE SUBTRANSMISIÓN
DOBLE TERNA DURÁN SNT-L1-L2 Y UNA TERNA DURAN SNT-L5**

Asamblea de Presentación Pública:

Parroquia - Comunidad – Población	Lugar – Dirección	Fecha	Hora
Guayas Durán Eloy Alfaro	Urbanización Villa Ventura, Vía Durán Durán, Boliche Km 6	22/06/2017	17:00

Centro de Información Pública y recepción de Observaciones:

El borrador del Estudio de Impacto Ambiental estará disponible en la página web del Ministerio del Ambiente <https://maecalidadambiental.wordpress.com/> y <http://regularizacion-control.ambiente.gob.ec/suia-iii/publicarEstudio.jsf>, así como también en el Centro de Información Pública, localizado en:

Parroquia - Comunidad – Población	Lugar - Dirección	Fechas	Horario de atención
Guayas Durán Eloy Alfaro	Urbanización Villa Ventura, Vía Durán Durán, Boliche Km 6	15/06/2017 al 29/06/2017	08:00 a 16:00 horas
Guayas Durán	GAD Municipal de Durán, Centro de Atención al Usuario, Cda. Abel Gilbert III, Bloque C31 y C32	15/06/2017 al 22/06/2017	08:00 a 16:00 horas

Los comentarios y observaciones se recibirán en los Centros de Información Pública y en el correo electrónico de Catalina Beltrán, c.beltran.facilitador.mae@gmail.com facilitador asignado por el Ministerio del Ambiente, hasta el 29 de junio del 2017.

Magister Jorge Jurado
Subsecretario de Calidad Ambiental
Ministerio del Ambiente

Ing. Aníbal Clavijo Rosero
CNEL ER GUAYAS - LOS RIOS



Nota: Anexo resumen ejecutivo del borrador del estudio.

Recibido por:

Nombre: Amira Ceballos
C.I.: 0926400783
Fecha: 12 Junio 2017

Firma/Sello:

MACROMESA S.A.
RECIBIDO
POR: AMIRA CEBALLOS
HORA: 11:39
FECHA: 12 Junio 2017

Durán, junio 14, 2017

**SEÑOR INGENIERO
MAX HEIMBACH
GERENTE GENERAL INDUSTRIA EMBOTELLADORA LA EUROPEA
PRESENTE.-**

El Ministerio del Ambiente como Autoridad Ambiental Nacional y La Corporación Nacional de Electricidad proponente del proyecto, en cumplimiento del Reglamento de Aplicación de los Mecanismos de Participación Social establecidos en la Ley de Gestión Ambiental, Decreto Ejecutivo 1040, y Acuerdo Ministerial No. 103, invitan al público en general y en especial a los moradores de la Parroquia Eloy Alfaro Cantón Durán a participar en el:

**PROCESO DE PARTICIPACIÓN SOCIAL DEL BORRADOR DE LÍNEA DE SUBTRANSMISIÓN
DOBLE TERNA DURÁN SNT-L1-L2 Y UNA TERNA DURAN SNT-L5**

Asamblea de Presentación Pública:

Parroquia - Comunidad - Población	Lugar - Dirección	Fecha	Hora
Guayas Durán Eloy Alfaro	Urbanización Villa Ventura, Vía Durán Durán, Boliche Km 6	22/06/2017	17:00

Centro de Información Pública y recepción de Observaciones:


El borrador del Estudio de Impacto Ambiental estará disponible en la página web del Ministerio del Ambiente <https://maecalidadambiental.wordpress.com/> y <http://regularizacion-control.ambiente.gob.ec/suia-iii/publicarEstudio.jsf>, así como también en el Centro de Información Pública, localizado en:

Parroquia - Comunidad - Población	Lugar - Dirección	Fechas	Horario de atención
Guayas Durán Eloy Alfaro	Urbanización Villa Ventura, Vía Durán Durán, Boliche Km 6	15/06/2017 al 29/06/2017	08:00 a 16:00 horas
Guayas Durán	GAD Municipal de Durán, Centro de Atención al Usuario, Cdla. Abel Gilbert III, Bloque C31 y C32	15/06/2017 al 22/06/2017	08:00 a 16:00 horas

Los comentarios y observaciones se recepcarán en los Centros de Información Pública y en el correo electrónico de Catalina Beltrán, c.beltran.facilitador.mae@gmail.com facilitador asignado por el Ministerio del Ambiente, hasta el 29 de junio del 2017.



Magister Jorge Jurado
Subsecretario de Calidad Ambiental
Ministerio del Ambiente



Ing. Arturo Clavijo Rosero
CNEP ER GUAYAS - LOS RIOS



Nota: Anexo resumen ejecutivo del borrador del estudio.

Recibido por:

Nombre: Guido MERO

C.I.: 130463482-0

Fecha: 12. junio 2017

Firma/Sello: [Firma]



Durán, junio 14, 2017

**SEÑOR INGENIERO
FRANCISCO CUCALÓN
GERENTE GENERAL ECOFRUT S.A
PRESENTE.-**

El Ministerio del Ambiente como Autoridad Ambiental Nacional y La Corporación Nacional de Electricidad proponente del proyecto, en cumplimiento del Reglamento de Aplicación de los Mecanismos de Participación Social establecidos en la Ley de Gestión Ambiental, Decreto Ejecutivo 1040, y Acuerdo Ministerial No. 103, invitan al público en general y en especial a los moradores de la Parroquia Eloy Alfaro Cantón Durán a participar en el:

**PROCESO DE PARTICIPACIÓN SOCIAL DEL BORRADOR DE LÍNEA DE SUBTRANSMISIÓN
DOBLE TERNA DURÁN SNT-L1-L2 Y UNA TERNA DURAN SNT-L5**

Asamblea de Presentación Pública:

Parroquia - Comunidad - Población	Lugar - Dirección	Fecha	Hora
Guayas Durán Eloy Alfaro	Urbanización Villa Ventura, Vía Durán Durán, Boliche Km 6	22/06/2017	17:00

Centro de Información Pública y recepción de Observaciones:

El borrador del Estudio de Impacto Ambiental estará disponible en la página web del Ministerio del Ambiente <https://maecalidadambiental.wordpress.com/> y <http://regularizacion-control.ambiente.gob.ec/suia-iii/publicarEstudio.jsf>, así como también en el Centro de Información Pública, localizado en:

Parroquia - Comunidad - Población	Lugar - Dirección	Fechas	Horario de atención
Guayas Durán Eloy Alfaro	Urbanización Villa Ventura, Vía Durán Durán, Boliche Km 6	15/06/2017 al 29/06/2017	08:00 a 16:00 horas
Guayas Durán	GAD Municipal de Durán, Centro de Atención al Usuario, Cdla. Abel Gilbert III, Bloque C31 y C32	15/06/2017 al 22/06/2017	08:00 a 16:00 horas

Los comentarios y observaciones se recibirán en los Centros de Información Pública y en el correo electrónico de Catalina Beltrán, c.beltran.facilitador.mae@gmail.com facilitador asignado por el Ministerio del Ambiente, hasta el 29 de junio del 2017.

Magister Jorge Jurado
Subsecretario de Calidad Ambiental
Ministerio del Ambiente

Ing. Arturo Clavijo Roseño
CNEL EP GUAYAS - LOSRIOS



Nota: Anexo resumen ejecutivo del borrador del estudio.

Recibido por:

Nombre: Fernando Calero

C.I.: 249016740-0

Fecha: 12 de 6 de 2017

Firma/Sello: Fernando Calero



Durán, junio 14, 2017

**SEÑOR
FIDEL LUCERO SÁNCHEZ
PRESENTE.-**

El Ministerio del Ambiente como Autoridad Ambiental Nacional y La Corporación Nacional de Electricidad proponente del proyecto, en cumplimiento del Reglamento de Aplicación de los Mecanismos de Participación Social establecidos en la Ley de Gestión Ambiental, Decreto Ejecutivo 1040, y Acuerdo Ministerial No. 103, invitan al público en general y en especial a los moradores de la Parroquia Eloy Alfaro Cantón Durán a participar en el:

**PROCESO DE PARTICIPACIÓN SOCIAL DEL BORRADOR DE LÍNEA DE SUBTRANSMISIÓN
DOBLE TERNA DURÁN SNT-L1-L2 Y UNA TERNA DURAN SNT-L5**

Asamblea de Presentación Pública:

Parroquia - Comunidad – Población	Lugar – Dirección	Fecha	Hora
Guayas Durán Eloy Alfaro	Urbanización Villa Ventura, Vía Durán Durán, Boliche Km 6	22/06/2017	17:00

Centro de Información Pública y recepción de Observaciones:

El borrador del Estudio de Impacto Ambiental estará disponible en la página web del Ministerio del Ambiente <https://maecalidadambiental.wordpress.com/> y <http://regularizacion-control.ambiente.gob.ec/suia-iii/publicarEstudio.jsf>, así como también en el Centro de Información Pública, localizado en:

Parroquia - Comunidad – Población	Lugar - Dirección	Fechas	Horario de atención
Guayas Durán Eloy Alfaro	Urbanización Villa Ventura, Vía Durán Durán, Boliche Km 6	15/06/2017 al 29/06/2017	08:00 a 16:00 horas
Guayas Durán	GAD Municipal de Durán, Centro de Atención al Usuario, Cdla. Abel Gilbert III, Bloque C31 y C32	15/06/2017 al 22/06/2017	08:00 a 16:00 horas

Los comentarios y observaciones se receptorán en los Centros de Información Pública y en el correo electrónico de Catalina Beltrán, c.beltran.facilitador.mae@gmail.com facilitador asignado por el Ministerio del Ambiente, hasta el 29 de junio del 2017.

Magister Jorge Jurado
Subsecretario de Calidad Ambiental
Ministerio del Ambiente

Ing. Arturo Clavijo Rosero
CNEL EP GUAYAS – LOS RIOS



Nota: Anexo resumen ejecutivo del borrador del estudio.

Recibido por:

Nombre: Fidel Sanchez

C.I.: 1500294648

Fecha: 12 de junio 2017

Firma/Sello: Fidel Sanchez



Durán, junio 14, 2017

**SEÑOR INGENIERO
FERNANDO ZAMBRANO
GERENTE GENERAL CONSTRUCTORA PROHORIZON
PRESENTE.-**

El Ministerio del Ambiente como Autoridad Ambiental Nacional y La Corporación Nacional de Electricidad proponente del proyecto, en cumplimiento del Reglamento de Aplicación de los Mecanismos de Participación Social establecidos en la Ley de Gestión Ambiental, Decreto Ejecutivo 1040, y Acuerdo Ministerial No. 103, invitan al público en general y en especial a los moradores de la Parroquia Eloy Alfaro Cantón Durán a participar en el:

**PROCESO DE PARTICIPACIÓN SOCIAL DEL BORRADOR DE LÍNEA DE SUBTRANSMISIÓN
DOBLE TERNA DURÁN SNT-L1-L2 Y UNA TERNA DURAN SNT-L5**

Asamblea de Presentación Pública:

Parroquia - Comunidad – Población	Lugar – Dirección	Fecha	Hora
Guayas Durán Eloy Alfaro	Urbanización Villa Ventura, Vía Durán Durán, Boliche Km 6	22/06/2017	17:00

Centro de Información Pública y recepción de Observaciones:

El borrador del Estudio de Impacto Ambiental estará disponible en la página web del Ministerio del Ambiente <https://maecalidadambiental.wordpress.com/> y <http://regularizacion-control.ambiente.gob.ec/suia-iii/publicarEstudio.jsf>, así como también en el Centro de Información Pública, localizado en:

Parroquia - Comunidad – Población	Lugar - Dirección	Fechas	Horario de atención
Guayas Durán Eloy Alfaro	Urbanización Villa Ventura, Vía Durán Durán, Boliche Km 6	15/06/2017 al 29/06/2017	08:00 a 16:00 horas
Guayas Durán	GAD Municipal de Durán, Centro de Atención al Usuario, Cda. Abel Gilbert III, Bloque C31 y C32	15/06/2017 al 22/06/2017	08:00 a 16:00 horas

Los comentarios y observaciones se receptorán en los Centros de Información Pública y en el correo electrónico de Catalina Beltrán, c.beltran.facilitador.mae@gmail.com facilitador asignado por el Ministerio del Ambiente, hasta el 29 de junio del 2017.

Magister Jorge Jurado
Subsecretario de Calidad Ambiental
Ministerio del Ambiente

Ing. Arturo Clavijo Rosero
CNEL EP GUAYAS – LOS RIOS



Nota: Anexo resumen ejecutivo del borrador del estudio.

Recibido por:

Nombre: Leo Carrion B.
C.I.: 080287321-4
Fecha: 12/6/2014

Firma/Sello:.....

CONSTRUCTORA PROHORIZON S.A.
Fecha: 12/6/2014
RECIBIDO



Durán, junio 14, 2017

**SEÑOR INGENIERO
RICARDO WISSON
GERENTE DE PROYECTOS CONJUNTO HABITACIONAL VILLA HERMOSA –
PRESENTE.-**

El Ministerio del Ambiente como Autoridad Ambiental Nacional y La Corporación Nacional de Electricidad proponente del proyecto, en cumplimiento del Reglamento de Aplicación de los Mecanismos de Participación Social establecidos en la Ley de Gestión Ambiental, Decreto Ejecutivo 1040, y Acuerdo Ministerial No. 103, invitan al público en general y en especial a los moradores de la Parroquia Eloy Alfaro Cantón Durán a participar en el:

**PROCESO DE PARTICIPACIÓN SOCIAL DEL BORRADOR DE LÍNEA DE SUBTRANSMISIÓN
DOBLE TERNA DURÁN SNT-L1-L2 Y UNA TERNA DURAN SNT-L5**

Asamblea de Presentación Pública:


Parroquia - Comunidad – Población	Lugar – Dirección	Fecha	Hora
Guayas Durán Eloy Alfaro	Urbanización Villa Ventura, Vía Durán Durán, Boliche Km 6	22/06/2017	17:00

Centro de Información Pública y recepción de Observaciones:

El borrador del Estudio de Impacto Ambiental estará disponible en la página web del Ministerio del Ambiente <https://maecalidadambiental.wordpress.com/> y <http://regularizacion-control.ambiente.gob.ec/suia-iii/publicarEstudio.isf>, así como también en el Centro de Información Pública, localizado en:

Parroquia - Comunidad – Población	Lugar - Dirección	Fechas	Horario de atención
Guayas Durán Eloy Alfaro	Urbanización Villa Ventura, Vía Durán Durán, Boliche Km 6	15/06/2017 al 29/06/2017	08:00 a 16:00 horas
Guayas Durán	GAD Municipal de Durán, Centro de Atención al Usuario, Cda. Abel Gilbert III, Bloque C31 y C32	15/06/2017 al 22/06/2017	08:00 a 16:00 horas

Los comentarios y observaciones se recibirán en los Centros de Información Pública y en el correo electrónico de Catalina Beltrán, c.beltran.facilitador.mae@gmail.com facilitador asignado por el Ministerio del Ambiente, hasta el 29 de junio del 2017.


Magister Jorge Jurado
Subsecretario de Calidad Ambiental
Ministerio del Ambiente


Ing. Arturo Clavijo Rosero
CNEL EP GUAYAS – LOS RIOS



Nota: Anexo resumen ejecutivo del borrador del estudio.

Recibido por:

Nombre: Maria Elisa Brindley
C.I.: 0919639062
Fecha: 12/06/17

Firma/Sello:

CENTRIDAGSA S.A.
RUC.: 0992816953001

Maria Elisa Brindley
FIRMA AUTORIZADA



Durán, junio 14, 2017

**SEÑORA
MARÍA DELIA GILBERT
GERENTE GENERAL SOCIEDAD EN PREDIOS RÚSTICOS CERRO GRANDE S.A
PRESENTE.-**

El Ministerio del Ambiente como Autoridad Ambiental Nacional y La Corporación Nacional de Electricidad proponente del proyecto, en cumplimiento del Reglamento de Aplicación de los Mecanismos de Participación Social establecidos en la Ley de Gestión Ambiental, Decreto Ejecutivo 1040, y Acuerdo Ministerial No. 103, invitan al público en general y en especial a los moradores de la Parroquia Eloy Alfaro Cantón Durán a participar en el:

**PROCESO DE PARTICIPACIÓN SOCIAL DEL BORRADOR DE LÍNEA DE SUBTRANSMISIÓN
DOBLE TERNA DURÁN SNT-L1-L2 Y UNA TERNA DURAN SNT-L5**

Asamblea de Presentación Pública:

Parroquia - Comunidad – Población	Lugar – Dirección	Fecha	Hora
Guayas Durán Eloy Alfaro	Urbanización Villa Ventura, Vía Durán Durán, Boliche Km 6	22/06/2017	17:00

Centro de Información Pública y recepción de Observaciones:

El borrador del Estudio de Impacto Ambiental estará disponible en la página web del Ministerio del Ambiente <https://maecalidadambiental.wordpress.com/> y <http://regularizacion-control.ambiente.gob.ec/suia-iii/publicarEstudio.isf>, así como también en el Centro de Información Pública, localizado en:

Parroquia - Comunidad – Población	Lugar - Dirección	Fechas	Horario de atención
Guayas Durán Eloy Alfaro	Urbanización Villa Ventura, Vía Durán Durán, Boliche Km 6	15/06/2017 al 29/06/2017	08:00 a 16:00 horas
Guayas Durán	GAD Municipal de Durán, Centro de Atención al Usuario, Cdla. Abel Gilbert III, Bloque C31 y C32	15/06/2017 al 22/06/2017	08:00 a 16:00 horas

Los comentarios y observaciones se receptorán en los Centros de Información Pública y en el correo electrónico de Catalina Beltrán, c.beltran.facilitador.mae@gmail.com facilitador asignado por el Ministerio del Ambiente, hasta el 29 de junio del 2017.

Magister Jorge Jurado
Subsecretario de Calidad Ambiental
Ministerio del Ambiente

Ing. Arturo Clavijo Rosero
CNEL EP GUAYAS- LOS RIOS



Nota: Anexo resumen ejecutivo del borrador del estudio.

Recibido por:

Nombre: ANDREA QUICHIMBO
C.I.: 9319161828
Fecha: 10/21/12
Firma/Sello: [Firma]

Durán, junio 14, 2017

**SEÑORA ABOGADA
JACKELINE ARÉVALO CLAVIJO
PRESIDENTA DE ASOCIACIÓN DE TANQUEROS DE AGUA POTABLE
PRESENTE.-**

El Ministerio del Ambiente como Autoridad Ambiental Nacional y La Corporación Nacional de Electricidad proponente del proyecto, en cumplimiento del Reglamento de Aplicación de los Mecanismos de Participación Social establecidos en la Ley de Gestión Ambiental, Decreto Ejecutivo 1040, y Acuerdo Ministerial No. 103, invitan al público en general y en especial a los moradores de la Parroquia Eloy Alfaro Cantón Durán a participar en el:

**PROCESO DE PARTICIPACIÓN SOCIAL DEL BORRADOR DE LÍNEA DE SUBTRANSMISIÓN
DOBLE TERNA DURÁN SNT-L1-L2 Y UNA TERNA DURAN SNT-L5**

Asamblea de Presentación Pública:

Parroquia - Comunidad - Población	Lugar - Dirección	Fecha	Hora
Guayas Durán Eloy Alfaro	Urbanización Villa Ventura, Vía Durán Durán, Boliche Km 6	22/06/2017	17:00

Centro de Información Pública y recepción de Observaciones:


El borrador del Estudio de Impacto Ambiental estará disponible en la página web del Ministerio del Ambiente <https://maecalidadambiental.wordpress.com/> y <http://regularizacion-control.ambiente.gob.ec/suia-iii/publicarEstudio.jsf>, así como también en el Centro de Información Pública, localizado en:

Parroquia - Comunidad - Población	Lugar - Dirección	Fechas	Horario de atención
Guayas Durán Eloy Alfaro	Urbanización Villa Ventura, Vía Durán Durán, Boliche Km 6	15/06/2017 al 29/06/2017	08:00 a 16:00 horas
Guayas Durán	GAD Municipal de Durán, Centro de Atención al Usuario, Cdla. Abel Gilbert III, Bloque C31 y C32	15/06/2017 al 22/06/2017	08:00 a 16:00 horas

Los comentarios y observaciones se recibirán en los Centros de Información Pública y en el correo electrónico de Catalina Beltrán, c.beltran.facilitador.mae@gmail.com facilitador asignado por el Ministerio del Ambiente, hasta el 29 de junio del 2017.



Magister Jorge Jurado
Subsecretario de Calidad Ambiental
Ministerio del Ambiente



Ing. Arturo Clavijo Rosero
CNEL EP GUAYAS - LOS RIOS



Nota: Anexo resumen ejecutivo del borrador del estudio.

Recibido por:

Nombre: Jorge Luis Delgado
C.I.: 09.094.87662
Fecha: 12-06-2017-09:20
Firma/Sello: Jorge Luis Delgado



Durán, junio 14, 2017

**SEÑOR
ROLANDO ANDRADE
ADMINISTRADOR ASOCIACIÓN DE TANQUEROS DE AGUA POTABLE
PRESENTE.-**

El Ministerio del Ambiente como Autoridad Ambiental Nacional y La Corporación Nacional de Electricidad proponente del proyecto, en cumplimiento del Reglamento de Aplicación de los Mecanismos de Participación Social establecidos en la Ley de Gestión Ambiental, Decreto Ejecutivo 1040, y Acuerdo Ministerial No. 103, invitan al público en general y en especial a los moradores de la Parroquia Eloy Alfaro Cantón Durán a participar en el:

**PROCESO DE PARTICIPACIÓN SOCIAL DEL BORRADOR DE LÍNEA DE SUBTRANSMISIÓN
DOBLE TERNA DURÁN SNT-L1-L2 Y UNA TERNA DURAN SNT-L5**

Asamblea de Presentación Pública:

Parroquia - Comunidad – Población	Lugar – Dirección	Fecha	Hora
Guayas Durán Eloy Alfaro	Urbanización Villa Ventura, Vía Durán Durán, Boliche Km 6	22/06/2017	17:00

Centro de Información Pública y recepción de Observaciones:

El borrador del Estudio de Impacto Ambiental estará disponible en la página web del Ministerio del Ambiente <https://maecalidadambiental.wordpress.com/> y <http://regularizacion-control.ambiente.gob.ec/suia-iii/publicarEstudio.jsf>, así como también en el Centro de Información Pública, localizado en:

Parroquia - Comunidad – Población	Lugar - Dirección	Fechas	Horario de atención
Guayas Durán Eloy Alfaro	Urbanización Villa Ventura, Vía Durán Durán, Boliche Km 6	15/06/2017 al 29/06/2017	08:00 a 16:00 horas
Guayas Durán	GAD Municipal de Durán, Centro de Atención al Usuario, Cdla. Abel Gilbert III, Bloque C31 y C32	15/06/2017 al 22/06/2017	08:00 a 16:00 horas

Los comentarios y observaciones se recibirán en los Centros de Información Pública y en el correo electrónico de Catalina Beltrán, c.beltran.facilitador.mae@gmail.com facilitador asignado por el Ministerio del Ambiente, hasta el 29 de junio del 2017.


Magister Jorge Jurado
Subsecretario de Calidad Ambiental
Ministerio del Ambiente

Ing. Arturo Claudio Rosero
CNEL ER GUAYAS - LOS RIOS







Recibido por:


C.I.: 0916220018

Firma/Sello: 

**REGISTRO FOTOGRÁFICO DE LOS CARTELES COLOCADOS DE ACUERDO A LO SOLICITADO EN
EL INFORME DE VISITA PREVIA**

		<p>CIP GAD MUNICIPAL DURÁN</p>
--	--	--------------------------------

	<p>GARITA VILLA HERMOSA</p>
	<p>GARITA CONJUNTO HABITACIONAL VALENCIA</p>
	<p>Parada de Bus frente a Conjunto Habitacional Valencia y Villa Ventura</p>
	<p>En la entrada a Ciudadela El Dorado</p>

	<p>En el cerramiento de Duran City</p>
	<p>Municipio de San Jacinto de Yaguachi</p>

	<p>Cartel garita del guardia Villa Ventura</p>
	<p>Asociación de tanqueros de agua potable</p>



**ORDEN DE COMPRA (INFIMA CUANTÍA) SERVICIO**

No. OC – GLR-ADQ – 029 – 17

Fecha: 13/06/2017
Proveedor: EL TELEGRAFO
Dirección: KM. 1,5 Av. Carlos Julio Arosemena

RUC: 0968603820001
Teléfono: 985201070

No.	DESCRIPCIÓN	UNIDAD	PRECIO UNITARIO	PRECIO TOTAL
	SOLICITUD DE PARA ANUNCIOS DE PRENSA	unidad	1,213,38	1,213,38
			Subtotal	1,213,38
			Descuento	
			IVA. 12%	145,61
			TOTAL	1,358,99

Son: 1,358,99 MIL TRESCIENTOS CINCUENTA Y OCHO
CON 99/100

Condición de pago:

CONTADO-C-ENTREGA**Disponibilidad Presupuestaria**

Partida: - 9831

1,358,99

Unidad Administrativa solicitante / Proyecto	Orden de Requisición	Fecha de Pedido
COMUNICACIÓN	002-17	07/06/2017

Elaborado por:

Nombre: Ing. Gina Soria.
Directora de Adquisiciones

Aprobado por:

Nombre: Ing. Arturo Clavijo
Rosero



FANÁTICO

El Integrante | jueves 11 de junio de 2017 | 19



Tollero deja el Lyon para reforzar al Bayern Múnich

El centrocampista internacional francés del Lyon, Franck Tollero (foto), fue traspasado por 35 millones de euros (18.350.000.000) al Bayern Múnich, con el que firmó un contrato de 5 años. Tollero el club alemán. El jugador cumplió una buena temporada en la que marcó 14 goles y dio 6 asistencias entre todas las competiciones. (1)

REPORTAJE

El jugador salió de la oficina de Músculo

Saúl, el más valioso de la Eurocopa sub-21

Según el portal Sport.es, el jugador más valioso de la selección de fútbol de España sub-21 es Saúl, con un valor de mercado de 40 millones de euros, superando a otros jóvenes talentos. (1)

Organización presentó actores

17 vidas cobran las obras de Rusia 2018

La organización no gubernamental Human Rights Watch asegura que 17 personas han fallecido en la construcción de los estadios para Rusia 2018. (1)

Realizó una sesión de entrenamiento

Allegri se planteó dejar la Juventus

El DT de Juventus, Massimiliano Allegri, dijo ayer que pensó dejar al club italiano tras perder la final de la Champions League ante el Real Madrid. (1)

TIMO WERNER ES LA FIGURA A SEGUIR

Alemania confía en sus estrellas del mañana

La selección europea jugará la Copa Confederaciones con un equipo B.



La gran selección europea se enfrentará a doble jornada y a doble trabajo con los jugadores de la selección de fútbol de Alemania. (1)

Agencia AFP

afp@afp.com.ar

torneo sería encontrar un delantero con garantías, un rematador eficaz para poder concretar en goles el canal de juego ofensivo que tiene Alemania. Con Klösse retirado, en la pasada Eurocopa ya se vio que la Mannschaft tenía muchos problemas de cara a la portería y si Mario Gómez ni Mario Götze cumplían ese papel con eficacia.

La gran expectativa está puesta en Timo Werner, el delantero del sorprendente RB Leipzig, autor esta temporada de 21 goles que han llevado a su club a conseguir un histórico subcampeonato y la clasificación para la Liga de Campeones.

"Tiene potencial. Siendo el caso en las defensas organizadas y necesarias diferentes delanteros con varias maneras de jugar", destacó Löw sobre el jugador que está llamado a ser el sucesor de Miroslav Klose, más allá ganador de la historia de la mundial.

DESTACADO

El vigente campeón del mundo comparte el grupo B junto con Australia, Chile y Camerún.

Y también estará el 'veterano' Sandro Wagner (29 años), para formar el juego ofensivo y tratar de ganar una plaza para Rusia. También una buena temporada con Hoffenheim, el delantero respondió la confianza de Löw con un triplé en el amistoso del sábado pasado contra San Marino.

Para organizar el juego ofensivo Löw tiene a priori un buen arsenal con jóvenes, aunque con experiencia en Europa, como Leroy Sané, Julian Draxler o Emre Can y quizás el tío de la alternativa a promover a Sebastian Rudy o Leon Goretzka.

Alemania, vigente campeón del mundo, presentará en la Copa de las Confederaciones un equipo B lleno de juventud, pero también de mucho talento, un grupo de jugadores que deben ser los estrellas de la Mannschaft del futuro.

"Tres torneos en tres años (Eurocopa 2016, Copa Confederaciones 2017 y Mundial 2018) es el límite", explicó el seleccionador alemán, Joachim Löw al dar la lista, diciendo el "gran riesgo de lesiones", que presenta jugar tres grandes torneos sin descanso.

Por ello, Alemania presentará en Rusia un equipo en el que solo tres jugadores son campeones del mundo (Julian Draxler, Matthias Ginter y Niklas Süle), sin ningún jugador con experiencia y con solo dos jugadores (Sandro Wagner y Lars Stindl) nacidos antes de 1990.

De los campeones en el Mundial Brasil 2014 muchos se han ido por deserción (Klose, Khedira, Hummel, Müller, Okechukwu y Boateng), otros se retiraron (Lahm, Podolski, Klösse y Schweinsteiger) y otros están lesionados, como Neuer, Götze y Reus (que se perdió el Mundial y la Eurocopa por lesiones).

Fans enfrentarse a Australia, Chile y Camerún, sus rivales en el grupo B de la Confederaciones, Löw ha formado un grupo con muchos jóvenes. "El Mundial 2018 es el objetivo final. La meta en la Confederaciones es que tres o cuatro jugadores puedan presionar a nuestros estrellas para 2018", justificó el estratega, de 57 años y con 10 en el cargo.

"Ahora tengo a 12 o 13 jugadores del Mundial con mucha experiencia y clase, pero lo que necesitan es competir por sus puestos".

La gran alegría de Löw en esto



La Empresa Eléctrica Pública Estratégica - Corporación Nacional de Electricidad CNEL EP, en cumplimiento de la normativa legal vigente, realizará el proceso de arrendamiento de oficinas, para lo cual requiere de un bien inmueble que deberá cumplir con la siguientes características: que se encuentre ubicado entre el km 1 y 2 de la vía Durán Tandío con un área aproximada de hasta construcción de 1.310 m², regularidades internas y externas, con instalaciones eléctricas, instalaciones de agua potable e instalaciones sanitarias y parqueadero con capacidad para el ingreso de camiones de carga pesada.

Se invita a los propietarios de inmuebles a presentar sus ofertas en las oficinas de CNEL EP GUAYAS LOS RÍOS, Malecón 100 y Loja Edificio de la Antigua ESPOA.

MRS. ARTURO CLAUDIO RODRÍGUEZ
ADMINISTRADOR DE CNEL EP - UNIDAD DE NEGOCIO DLR



CONVOCATORIA

El Ministerio del Ambiente como Autoridad Ambiental Nacional y la Corporación Nacional de Electricidad, promotor del proyecto, en cumplimiento del Reglamento de Aplicación de las Medidas de Participación Social establecido en la Ley de Gestión Ambiental, Decreto Ejecutivo 1040, y Acuerdo Ministerial No. 103, invita al público en general y en especial a los miembros de la Parroquia Elay Affan Cautín Durán a participar en el PROCESO DE PARTICIPACIÓN SOCIAL DEL BORRADOR DE LINEA DE SUBTRANSMISIÓN DOBLE TERMA DURÁN SNT L1 L2 Y UNA TERMA DURÁN SNT L5.

Extracto del Proyecto:

Este es un proyecto del sector eléctrico y surge como parte del Programa de Modernización del Sistema Nacional de Distribución la Empresa CNEL - EP, Unidad de Negocio Guayas - Los Ríos, realizó estudios y diseños de los Estudios Electromecánicos de Datos y Recomendaciones de Construcción, diseño definitivo y Estudios Ambientales Definitivos para la Línea de Subtransmisión DOBLE TERMA DURÁN SNT L1 L2 Y UNA TERMA DURÁN SNT L5.

Asamblea de Participación Pública:

Parroquia / Comunidad Participación	Lugar / Dirección	Fecha	Hora
Guayas Durán Elay Affan	Urbanización Vía Vianca, Vía Durán - Bolívar Km 8	22/06/2017	17:00

Centro de Información Pública y recepción de Observaciones:
El borrador del Estudio de Impacto Ambiental estará disponible en la página web del Ministerio del Ambiente <http://www.mideambiente.gub.ve> y <http://www.mideambiente.gub.ve> así como también en el Centro de Información Pública, localizado en:

Parroquia / Comunidad Participación	Lugar / Dirección	Fecha	Horario de atención
Guayas Durán Elay Affan	Urbanización Vía Vianca, Vía Durán - Bolívar Km 8	15/06/2017 al 22/06/2017	09:00 a 14:00 horas
Guayas Durán	CAD Municipal de Durán, Centro de Atención al Ciudadano, Calle Abel Gaitán Jr. Bogotá C-11 y C-12	15/06/2017 al 22/06/2017	09:00 a 18:00 horas

Los comentarios y observaciones se recibirán en los Centros de Información Pública y en el correo electrónico de Catalina Botrán, y botran@cnel.com.ve hasta el 29 de junio del 2017.

Agradecemos su participación.



CIP CONDOMINIO VILLA VENTURA



ASAMBLEA PÚBLICA



Proceso de Participación Social del Borrador del Estudio de Impacto Ambiental del Proyecto LÍNEA DE SUBTRANSMISIÓN DOBLE TERNA DURÁN SNT-L1-L2 Y UNA TERNA DURÁN SNT-L5

Abierto desde: 15/06/2017 Hasta : 29/06/2017

[illegible]

PROCESO DE PARTICIPACIÓN SOCIAL DEL BORRADOR DEL ESTUDIO DE IMPACTO AMBIENTAL DEL PROYECTO LÍNEA DE SUBTRANSMISIÓN

DOBLE TERNA DURÁN SNT-L1-L2 Y UNA TERNA DURÁN SNT-L5

Lugar:

Villa Ventura Km 6.5

Abierto desde: 15/06/2017

Hasta: 22/06/2017

FECHA	NOMBRE	COMUNIDAD - INSTITUCION	NO. CEDULA	FIRMA	OBSERVACION
2017-06-24	Vidal Brando D.	Villa Ventura	0912596744		Se afectó el terreno para la construcción de la línea de transmisión.
24-06/2017	Miguel Ángel Larrea C	USUARIOS	0906280218		SEUO BERO PASA LA CUESTION DE LOS ALICATOS DEL MISMO PASADIZO
24-06/2017	Amir Herrera Lebar	USUARIOS	0172281126		NO ENTENDIENDO
24-06/2017	García Juliana	USUARIOS	0907660266		
24-06/2017	Kevin Vargas Castillo	USUARIOS	0917069790		Si estoy de acuerdo a lo que me piden, cuando no me afecta.
24-06/2017	Miguel Ángel Larrea C	USUARIOS	0920010085		SI ESTOY DE ACUERDO
24-06/2017	Torales Roberto	USUARIOS	0920819851		De Acuerdo

REGISTRO DE VISITAS Y OBSERVACIONES AL CENTRO DE INFORMACION PUBLICA ITINERANTE

Proceso de Participación Social del Borrador del Estudio de Impacto Ambiental del Proyecto LÍNEA DE SUBTRANSMISIÓN DOBLE TERNA DURAN SNT-1-1-12 Y UNA TERNA DURAN SNT-1-5

Lugar:

Villa Ventura Km6.5

Abierto desde: 15/06/2017

Hasta : 22/06/2017

FECHA	NOMBRE	COMUNIDAD - INSTITUCION	NO. CEDULA	FIRMA	OBSERVACION
23/06/2017	Cesim Michael Estrella	Unanvier	0953048693	Cesim Michael	Estación bien por dependencia del lugar de ubicación
23/06/2017	Alanco Lizaea	Usuanio	1204551925	[Firma]	
23/06/2017	Popo Duran Vargas	Usuarico	0917541239	[Firma]	Que las zonas no están cerca de la ciudadela.
23/06/2017	Josef Lourdes Arday	Usuarico	0910980971	[Firma]	Si en el día del estudio no hubiera presencia
23/06/2017	Barbaro Ortiz Montoya	Usuarico	0916115283	[Firma]	me parece bien el P.
23/06/2017	Stelly Salguero H	Manarica	0709059248	[Firma]	Excelente.
23/06/2017	Uairo Sandoz Goy	Usuarico	0916161011	[Firma]	Que los temas pasan por el punto de información; al día de la visita se le entregó información.

REGISTRO DE VISITAS Y OBSERVACIONES AL CENTRO DE INFORMACION PUBLICA
Proceso de Participación Social del Borrador del Estudio de Impacto Ambiental del Proyecto LÍNEA DE SUBTRANSMISIÓN
DOBLE TERNA DURAN SNT-L-1-L2 Y UNA TERNA DURAN SNT-L5

Lugar: Urbanización Villa Ventura, Via Durán - Boliche km 6

Abierto desde: 15/06/2017 Hasta : 29/06/2017

FECHA	NOMBRE	COMUNIDAD - INSTITUCION	NO. CEDULA	FIRMA	OBSERVACION
20/06/2017	NEVIA BATTZ CEDRERO	USUARIO	093947411		SI voy de acuerdo
20/06/2017	VILDA AVALA	USUARIO	0956515936		Clonura de acuerdo
29/06/2017	Melinda Romero	USUARIO	0903024198		Procese bien
29/06/2017	Larrea Vilva	USUARIO	0915884558		Es necesario.
29/06/2017	DAVID VILLALTA VASCONOS	USUARIO	09174986441		Es hoy de acuerdo
29/06/2017	Concha Piedra	USUARIO	09129737928		Me parece interesante la propuesta

REGISTRO DE VISITAS Y OBSERVACIONES AL CENTRO DE INFORMACION PUBLICA

Proceso de Participación Social del Borrador del Estudio de Impacto Ambiental del Proyecto LINEA DE SUBTRANSMISION DOBLE TERNA DURAN SNT-1-1-2 Y UNA TERNA DURAN SNT-1-5

Lugar: Urbanización Villa Ventura, Via Durán - Boliche km 6

Abierto desde: 15/06/2017

Hasta: 29/06/2017

FECHA	NOMBRE	COMUNIDAD - INSTITUCION	NO. CEDULA	FIRMA	OBSERVACION
18/06/2017	<i>[Signature]</i>	Laureles	1305333676	<i>[Signature]</i>	Se dispuso de la siguiente
20/06/2017	Eduardo Quintana	Laureles	0912945159	<i>[Signature]</i>	Se dispuso de la siguiente
18/06/2017	Simon Yocia	Laureles	1307914466	<i>[Signature]</i>	Se dispuso de la siguiente
18-06-2017	Doña Rosa	Laureles	091065181	<i>[Signature]</i>	Se dispuso de la siguiente



Ministerio
del Ambiente

ACTA DE APERTURA DEL CENTRO DE INFORMACIÓN PÚBLICA (CIP)

Al día 15 de junio del 2017 en la Urbanización Villa Ventura, parroquia Eloy Alfaro, cantón Durán, provincia del Guayas se procede a la apertura del Centro de Información del borrador del Estudio Ambiental de la Línea De Subtransmisión Doble Terna Durán Snt-L1-L2 Y Una Terna Duran Snt-L5

el cual permanecerá abierto al público desde el 15 hasta el 29 de junio del 2017

Sugerencias y observaciones serán recogidas en este Centro y en el correo electrónico c.beltrán.facilitador.mae@gmail.com del Facilitador asignado por el Ministerio del Ambiente.

Ubicación del Centro de información Pública:

Urbanización Villa Ventura, vía Durán – Boliche km 6

Como constancia se registran las firmas de Autoridades locales y los representantes del Promotor, Comunidad y Consultora.

Firma: [Firma]
Nombre: Fernando Nupia TT
C.I.: 1205122730

Representante Proponente

Firma: [Firma]
Nombre: Ivanne Cardero
C.I.: 0104167132

Consultor Ambiental

Firma: [Firma]
Nombre: Nicole Lindao
C.I.: 095067383

Firma: [Firma]
Nombre: Maria Elizabeth Guerra R
C.I.: 171156491-2

Representante Comunidad (GAD, Institución, etc.)

Firma: _____
Nombre: _____
C.I.: _____

Firma: _____
Nombre: _____
C.I.: _____



Ministerio
del Ambiente

ACTA DE CIERRE DEL CENTRO DE INFORMACIÓN PÚBLICA (CIP)

A los 29 días del mes de junio en La Urbanización Villa Ventura, parroquia Eloy Alfaro, cantón Durán, provincia del Guayas se procede al cierre del Centro de Información y Recepción de Criterios del borrador del Estudio de Impacto Ambiental de la **Línea De Subtransmisión Doble Terna Durán Snt-L1-L2 Y Una Terna Duran Snt-L5**, el cual permaneció abierto al público desde 01 al 15 de junio del 2107.

Ubicación del Centro de información Pública:

Urbanización Villa Ventura, vía Durán Durán – Boliche km 6

Como constancia se registran las firmas de Autoridades locales y los representantes del Promotor, Comunidad y Consultora.

Firma: [Firma]
Nombre: Fernando Nupia
C.I.: 1205122730

Representante Proponente

Firma: [Firma]
Nombre: Wonne Cordero
C.I.: 0104167132

Consultor Ambiental

Firma: [Firma]
Nombre: Nicole Lindao
C.I.: 095067383

Firma: [Firma]
Nombre: SEBASTIAN COROZO
C.I.: 041509587-1

Representante Comunidad (GAD, Institución, etc.)

Firma: _____
Nombre: _____
C.I.: _____

Firma: _____
Nombre: _____
C.I.: _____