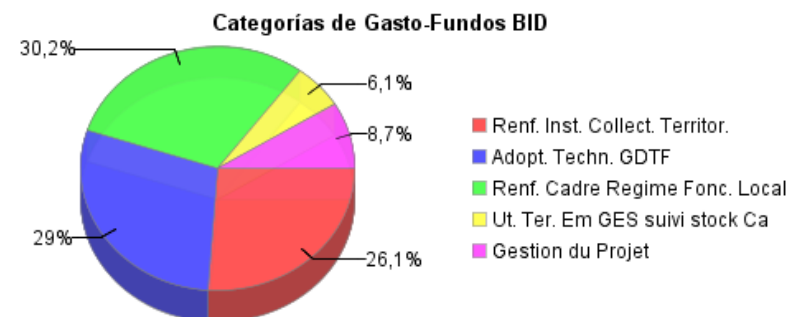
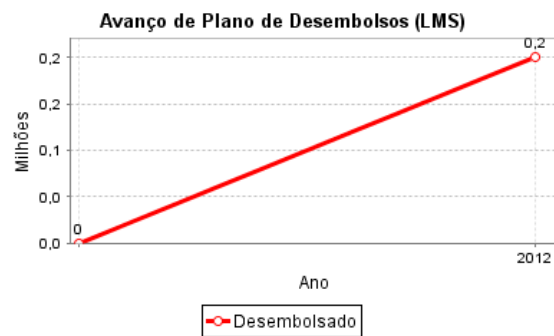
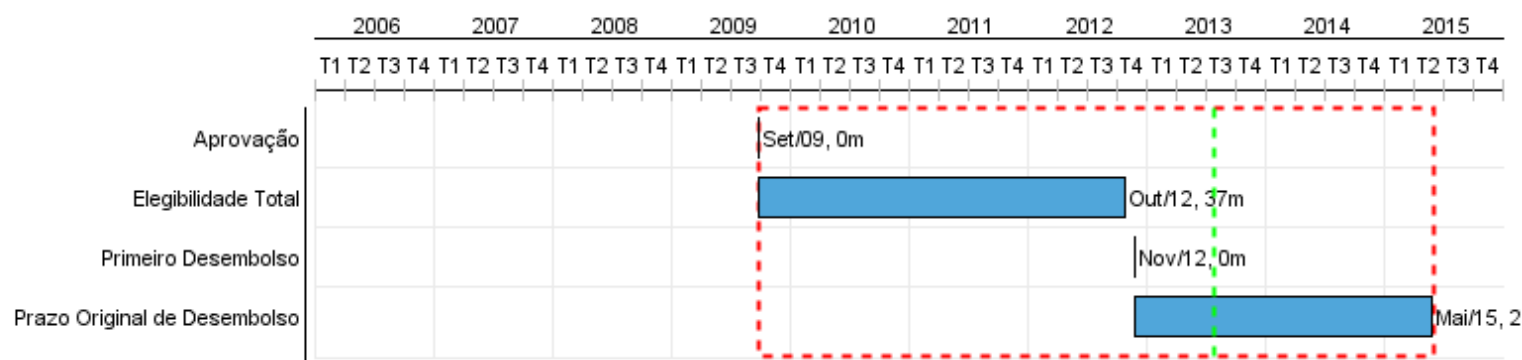


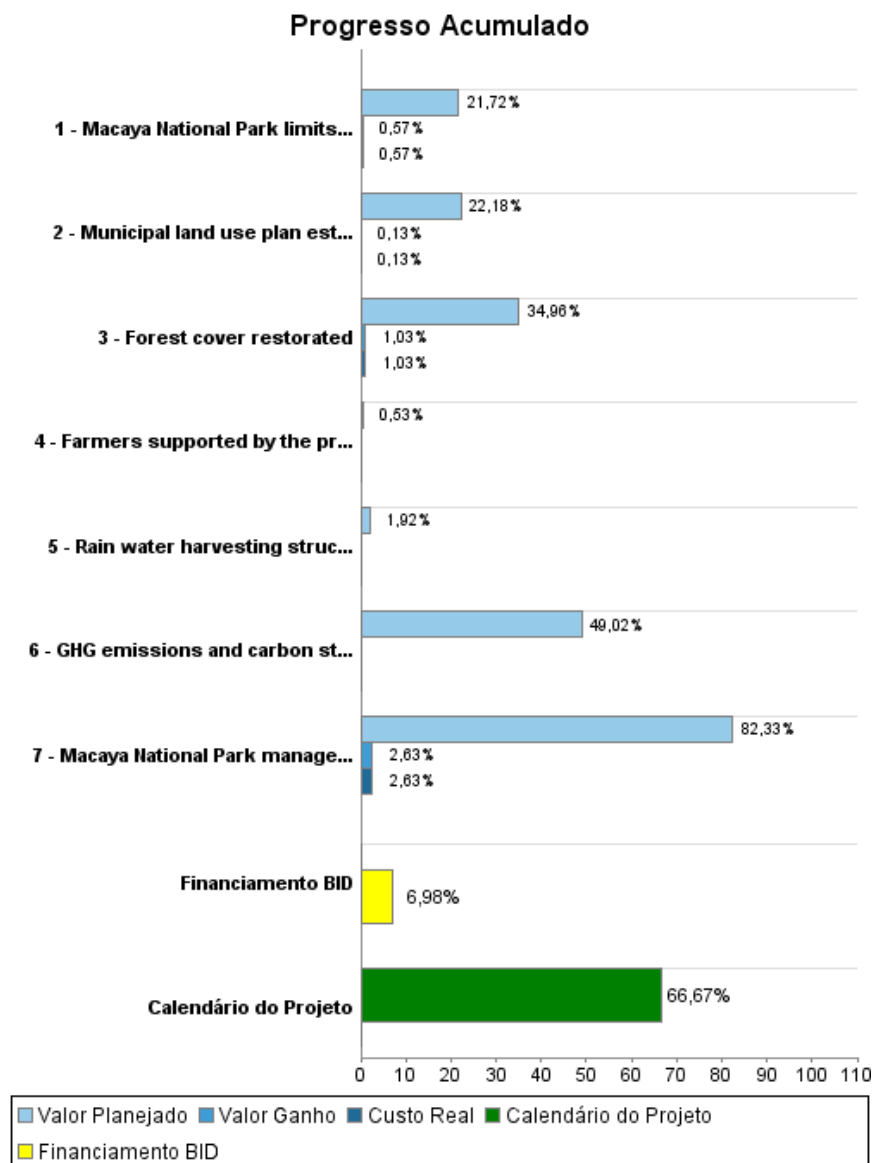
## Relatório Resumido

Dados Gerais	Fundos Disponíveis (US\$)	Custo Total e Fonte
Executor: Ministère de l'Agriculture, des Ressources Naturelles et du Développement Rural		
Sector: ENVIRONMENT AND NATURAL DISASTERS-ENVIRONMENTAL MANAGEMENT AND GOVERNANCE		
Número da Operação: GRT/FM-11803-HA	Atual: 3.436.364,00	Original BID: 3.436.364,00
Estágio: Approved	Desembolsado: 239.780,00	Corrente BID: 3.436.364,00
Tipo Operação: GEF - GEF	% Desembolsado: 6,98	Pari-passu: 90,00
Operação Relacionada: HA-L1041, HA-G1023	Saldo: 3.196.584,00	Cofinanciamento/País: 400.000,00
Subtipo de Operação: IGR - Empréstimos de inversão		Original Estimado: 3.836.364,00
		Período de Amortização (meses):

Categoria do impacto social	Reformulação	Validação
Categoria do impacto social: Nenhum	( ) Os objetivos do projeto foram reformulados?	Validado pelo Chefe de Divisão: Validado pelo Representante do País:



## Progresso Acumulado até 2012



## Resultados

**Resultado:** Protected area under sustainable management increased

Indicador	Unidade Medida	Linha Base	Ano Linha Base		2014	2015	Final do Projeto
Hectare of land under sustainable land use management according to agreement on communal land planning schemes	hectare		2013	P A	2.500,00	5.000,00	7.500,00

**Resultado:** Producers outside the park in zone of influence adopted new alternative practices

Indicador	Unidade Medida	Linha Base	Ano Linha Base		2014	2015	Final do Projeto
Number of producers who adopted new practices	producer		2013	P A	300,00	2.200,00	2.500,00

**Resultado:** Increase hectare of land outside the park in zone of influence under sustainable land and forest management

Indicador	Unidade Medida	Linha Base	Ano Linha Base		2014	2015	Final do Projeto
Hectare of land under one or another new technological management	hectare		2013	P A	200,00	1.300,00	1.500,00

**Resultado:** Country acquires technological capacity and equipment to conduct carbon stock and GHG emissions monitoring

Indicador	Unidade Medida	Linha Base	Ano Linha Base		2014	2015	Final do Projeto
Carbon stock and GHS emissions monitoring system established and operational	Final assessment report		2013	P A		1,00	1,00

**Resultado:** Land tenure security reinforced inside and outside the park

Indicador	Unidade Medida	Linha Base	Ano Linha Base		2014	2015	Final do Projeto
Protected area physically and legally established	hectare		2012	P A		2.500,00	2.500,00
80 % land tenure conflicts solved inside and outside the park	% conflict solved		2012	P A	30,00	50,00	80,00

## Produtos: Progresso Físico e Financeiro Anual 2012

Descrição	Unidade de medida	Físico				Financeiro			
		Planejado	Atual	Unidades Acumuladas	Unidades FDP	Planejado	Atual	Custos Acumulados	Custos FDP
<b>Strengthening local governance</b>									
Municipal land use plan established	Plans				10,00	66.645,00	460,00		350.000,00
Macaya National Park management unit established	Management unit				1,00	229.405,00	14.377,00		545.850,00
<b>Land and forest management</b>									
Forest cover restored	trees				380.000,00	8.789,00	4.312,00		420.000,00
Farmers supported by the project	Farmers				450,00	2.110,00			400.000,00
Rain water harvesting structures build	structure				15,00	3.373,00			176.000,00
<b>Local regulatory framework for land tenure</b>									
Macaya National Park limits established and accepted	Unit				1,00	172.574,00	5.904,00		1.036.364,00
<b>Monitoring emissions GES</b>									
GHG emissions and carbon stock monitored inside Macaya Park	system				1,00	52.038,00			208.150,00
<b>Project management</b>									
Project management	N/A					182.126,00	21.687,00		300.000,00
<b>TOTAL</b>						<b>717.060,00</b>	<b>46.740,00</b>		<b>3.436.364,00</b>