

Rapport Résumé

Données Générales

Agence d' Exécution (EA):	Ministère de l'Agriculture, des Ressources Naturelles et du Développement Rural
Secteur:	ENVIRONMENT AND NATURAL DISASTERS-ENVIRONMENTAL MANAGEMENT AND GOVERNANCE
Numéro(s) de Prêt(s):	GRT/FM-11803-HA
Étape:	Approved
Type d' Opération:	GEF - GEF
Opération(s) Connexe(s):	HA-L1041, HA-G1023
Sous-Type de l'Opération:	IGR - Investment Loans

Fonds Disponibles (US\$)

Montant Courant Approuvé:	3.436.364,00
Montant Décaissé à ce Jour:	239.780,00
% Décaissé:	6,98
Solde:	3.196.584,00

Coût Total et Source de Financement

Initial BID:	3.436.364,00
Courant BID:	3.436.364,00
Pari Passu:	90,00
Cofinancement/Pays:	400.000,00
Estimation Initiale:	3.836.364,00
Période d'Amortissement (mois):	

Catégorie d'Impact Environnemental et Social du Projet

Reformulation

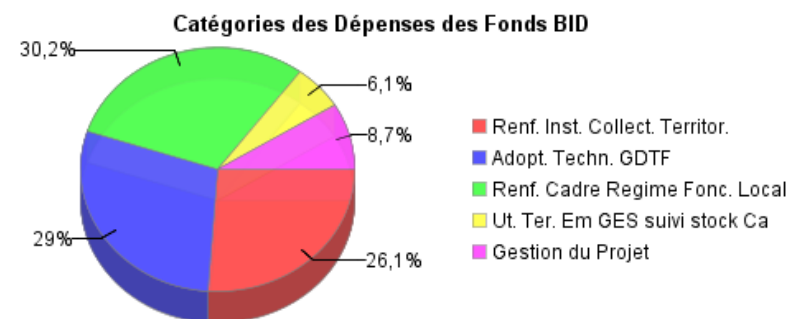
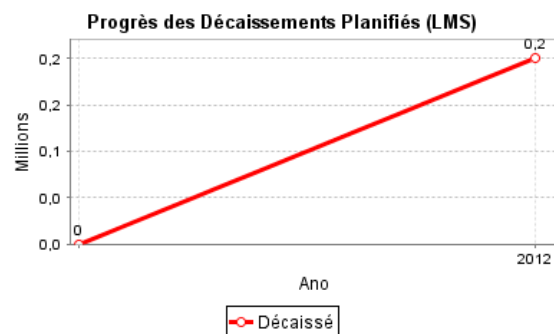
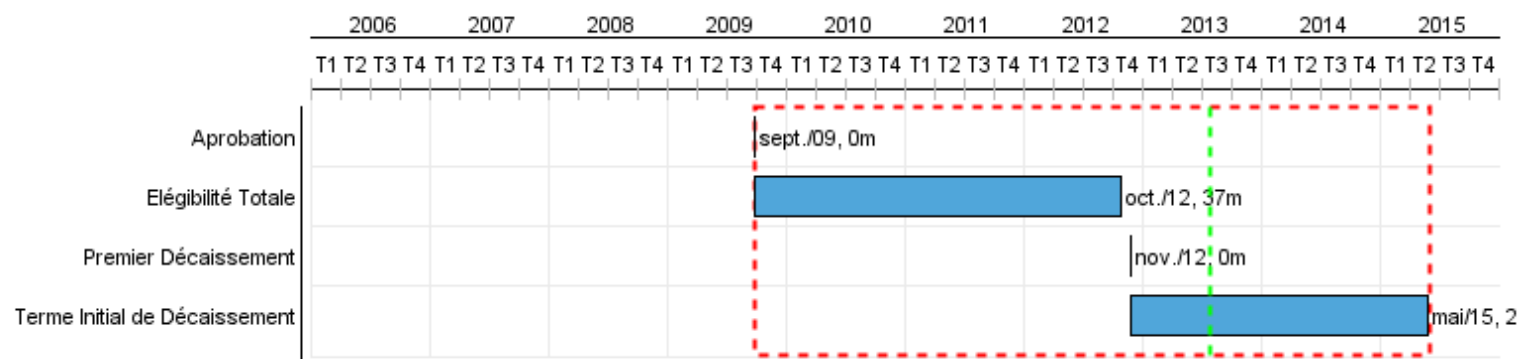
Validation

Catégorie d'Impact Environnemental et Social du Projet: Aucun

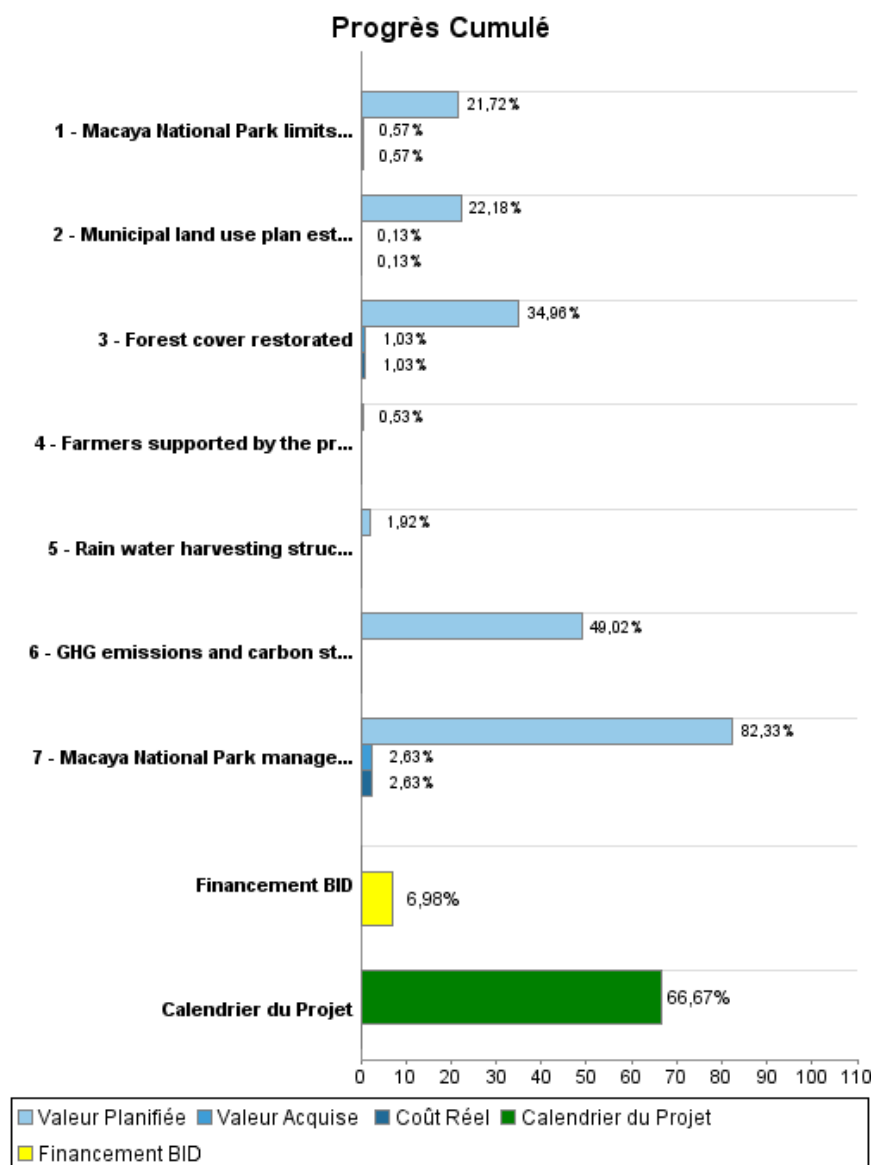
() Les objectifs du projet ont-ils été reformulés?

Validé par le Chef de Division:

Validé par le Représentant:



Progrès Cumulé à 2012



Résultats

Résultat: Protected area under sustainable management increased

Indicateur	Unité de Mesure	Ligne de Base	Année Ligne de Base		2014	2015	Fin du Projet
Hectare of land under sustainable land use management according to agreement on communal land planning schemes	hectare		2013	P A	2.500,00	5.000,00	7.500,00

Résultat: Producers outside the park in zone of influence adopted new alternative practices

Indicateur	Unité de Mesure	Ligne de Base	Année Ligne de Base		2014	2015	Fin du Projet
Number of producers who adopted new practices	producer		2013	P A	300,00	2.200,00	2.500,00

Résultat: Increase hectare of land outside the park in zone of influence under sustainable land and forest management

Indicateur	Unité de Mesure	Ligne de Base	Année Ligne de Base		2014	2015	Fin du Projet
Hectare of land under one or another new technological management	hectare		2013	P A	200,00	1.300,00	1.500,00

Résultat: Country acquires technological capacity and equipment to conduct carbon stock and GHG emissions monitoring

Indicateur	Unité de Mesure	Ligne de Base	Année Ligne de Base		2014	2015	Fin du Projet
Carbon stock and GHS emissions monitoring system established and operational	Final assessment report		2013	P A		1,00	1,00

Résultat: Land tenure security reinforced inside and outside the park

Indicateur	Unité de Mesure	Ligne de Base	Année Ligne de Base		2014	2015	Fin du Projet
Protected area physically and legally established	hectare		2012	P A		2.500,00	2.500,00
80 % land tenure conflicts solved inside and outside the park	% conflict solved		2012	P A	30,00	50,00	80,00

Produites: Progrès Physique et Financier Annuel 2012

Description	Unité de Mesure	Physique				Financier			
		Planifié	Réel	Unités Cumulées	Unités FDP	Planifié	Réel	Coûts Cumulées	Coûts FDP
Strengthening local governance									
Municipal land use plan established	Plans				10,00	66.645,00	460,00		350.000,00
Macaya National Park management unit established	Management unit				1,00	229.405,00	14.377,00		545.850,00
Land and forest management									
Forest cover restored	trees				380.000,00	8.789,00	4.312,00		420.000,00
Farmers supported by the project	Farmers				450,00	2.110,00			400.000,00
Rain water harvesting structures build	structure				15,00	3.373,00			176.000,00
Local regulatory framework for land tenure									
Macaya National Park limits established and accepted	Unit				1,00	172.574,00	5.904,00		1.036.364,00
Monitoring emissions GES									
GHG emissions and carbon stock monitored inside Macaya Park	system				1,00	52.038,00			208.150,00
Project management									
Project management	N/A					182.126,00	21.687,00		300.000,00
TOTAL						717.060,00	46.740,00		3.436.364,00