

## Relatório Resumido

### Dados Gerais

Executor:	Ministère de l'Agriculture, des Ressources Naturelles et du Développement Rural
Sector:	ENVIRONMENT AND NATURAL DISASTERS-ENVIRONMENTAL MANAGEMENT AND GOVERNANCE
Número da Operação:	GRT/FM-11803-HA
Estágio:	Approved
Tipo Operação:	GEF - GEF
Operação Relacionada:	HA-L1041, HA-G1023
Subtipo de Operação:	IGR - Empréstimos de inversão

### Fundos Disponíveis (US\$)

Atual:	3.436.364,00
Desembolsado:	729.555,00
% Desembolsado:	21,23
Saldo:	2.706.809,00

### Custo Total e Fonte

Original BID:	3.436.364,00
Corrente BID:	3.436.364,00
Pari-passu:	90,00
Cofinanciamento/País:	400.000,00
Original Estimado:	3.836.364,00
Período de Amortização (meses):	

### Categoria do impacto social

Categoria do impacto social:

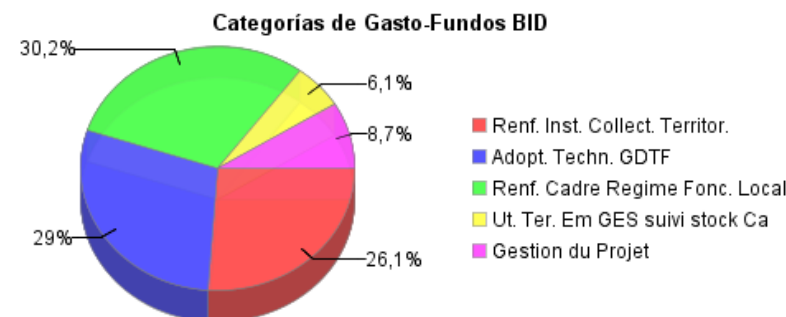
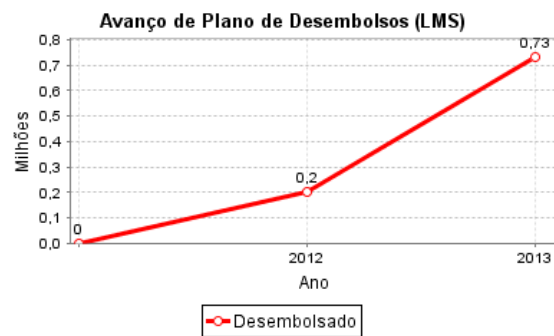
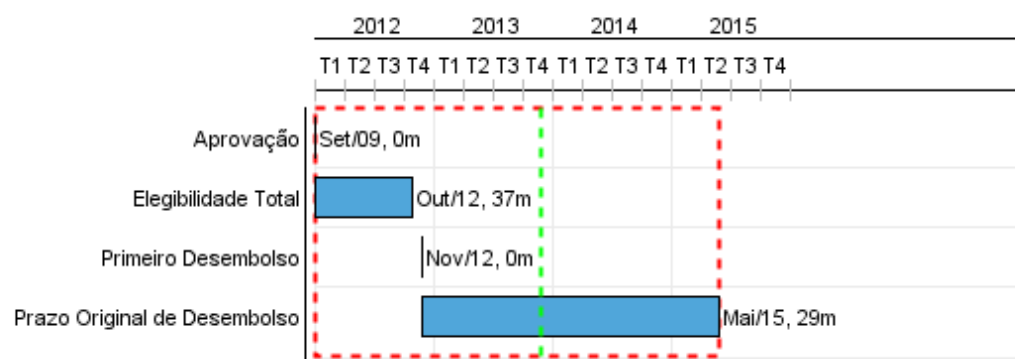
Nenhum

### Reformulação

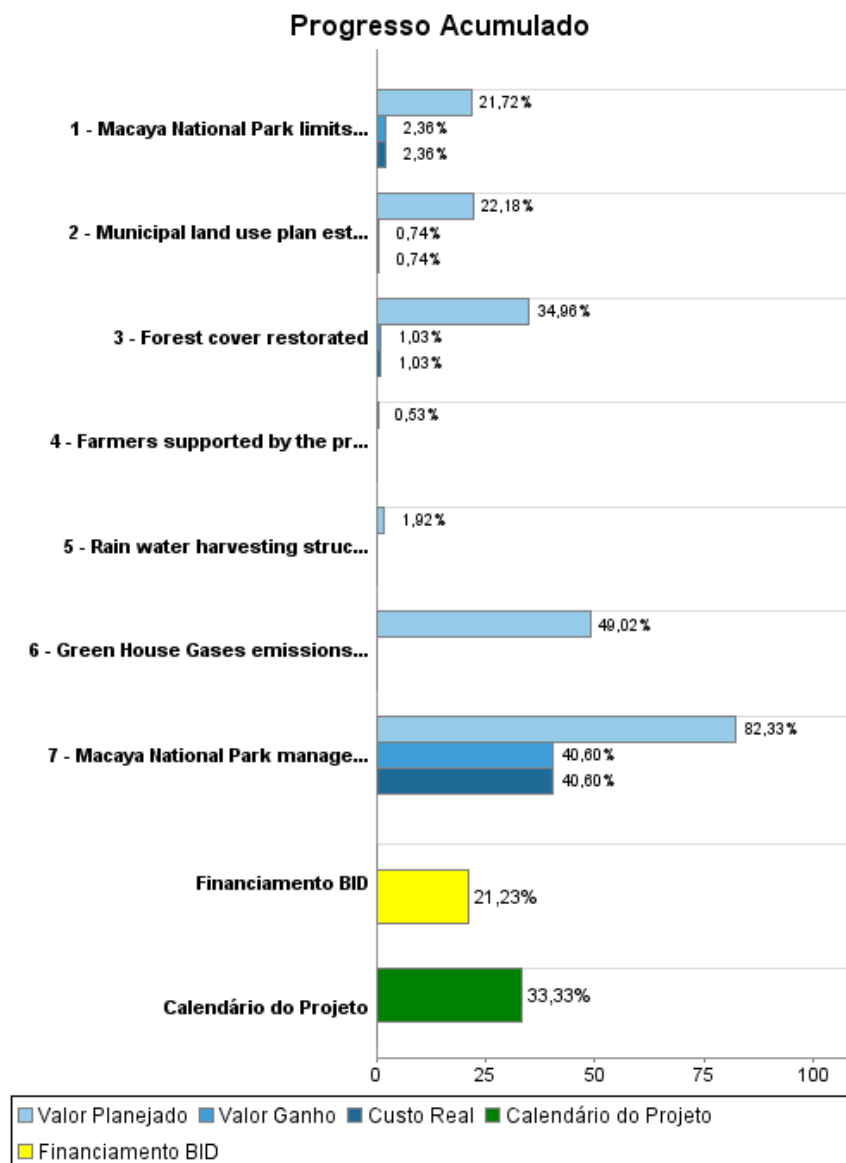
( ) Os objetivos do projeto foram reformulados?

### Validação

Validado pelo Chefe de Divisão: 09-oct-2013  
Validado pelo Representante do País:



## Progresso Acumulado até 2013



## Resultados

**Resultado:** Technological capacity and equipment to conduct carbon stock and Green House Gases emissions monitoring acquired by the country

Indicador	Unidade Medida	Linha Base	Ano Linha Base		2014	2015	Final do Projeto
Carbon stock and Green House Gases emissions monitoring system established and operational	Final assessment report		2013	P A		1,00	1,00

**Resultado:** Land tenure security reinforced inside and outside the park

Indicador	Unidade Medida	Linha Base	Ano Linha Base		2014	2015	Final do Projeto
Land tenure conflicts solved inside and outside the park	%		2012	P A	30,00	50,00	80,00

**Resultado:** Sustainable land management improved

Indicador	Unidade Medida	Linha Base	Ano Linha Base		2014	2015	Final do Projeto
Land under sustainable land use management according to agreement on communal land planning shemes	hectare		2013	P A	2.500,00	5.000,00	7.500,00
Farmers given access to improved agricultural services and investments	Farmers		2013	P A	300,00	2.200,00	2.500,00
Land under one or another new technological management	Hectare		2013	P A	200,00	1.300,00	1.500,00

## Produtos: Progresso Físico e Financeiro Anual 2013

Descrição	Unidade de medida	Físico				Financeiro			
		Planejado	Atual	Unidades Acumuladas	Unidades FDP	Planejado	Atual	Custos Acumulados	Custos FDP
<b>Strengthening local governance</b>									
Municipal land use plan established	Plans				10,00	11.000,00	2.147,00		350.000,00
Macaya National Park management unit established	Management unit				1,00	220.000,00	207.227,00		545.850,00
<b>Land and forest management</b>									
Forest cover restored	trees	40.000,00			380.000,00	138.040,00			420.000,00
Farmers supported by the project	Farmers				450,00				400.000,00
Rain water harvesting structures built	structure				15,00				176.000,00
<b>Local regulatory framework for land tenure</b>									
Macaya National Park limits established and accepted	Kilometers				1,00	52.500,00	18.599,00		1.036.364,00
<b>Monitoring emissions Green House Gases</b>									
Green House Gases emissions and carbon stock monitored inside Macaya Park	system				1,00	50.000,00			208.150,00
<b>Project management</b>									
Project management	N/A					136.000,00	117.868,00		300.000,00
<b>TOTAL</b>						<b>607.540,00</b>	<b>345.841,00</b>		<b>3.436.364,00</b>