

## Rapport Résumé

### Données Générales

Agence d' Exécution (EA):	Ministère de l'Agriculture, des Ressources Naturelles et du Développement Rural
Secteur:	ENVIRONMENT AND NATURAL DISASTERS-ENVIRONMENTAL MANAGEMENT AND GOVERNANCE
Numéro(s) de Prêt(s):	GRT/FM-11803-HA
Étape:	Approved
Type d' Opération:	GEF - GEF
Opération(s) Connexe(s):	HA-L1041, HA-G1023
Sous-Type de l'Opération:	IGR - Investment Loans

### Fonds Disponibles (US\$)

Montant Courant Approuvé:	3.436.364,00
Montant Décaissé à ce Jour:	729.555,00
% Décaissé:	21,23
Solde:	2.706.809,00

### Coût Total et Source de Financement

Initial BID:	3.436.364,00
Courant BID:	3.436.364,00
Pari Passu:	90,00
Cofinancement/Pays:	400.000,00
Estimation Initiale:	3.836.364,00
Période d'Amortissement (mois):	

### Catégorie d'Impact Environnemental et Social du Projet

Catégorie d'Impact Environnemental et Social du Projet: Aucun

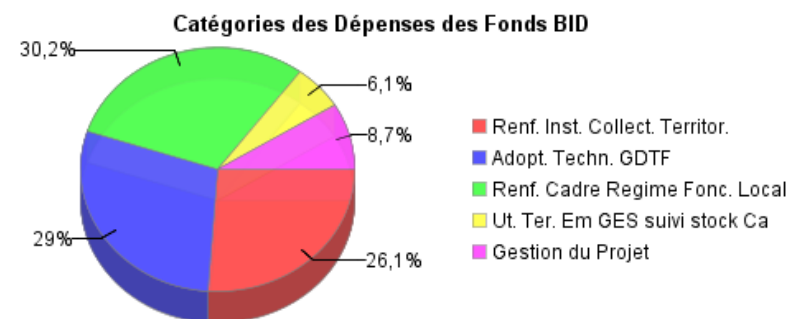
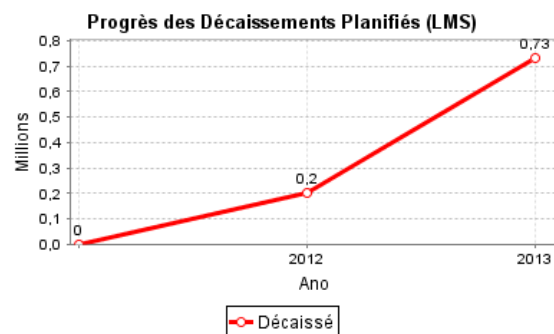
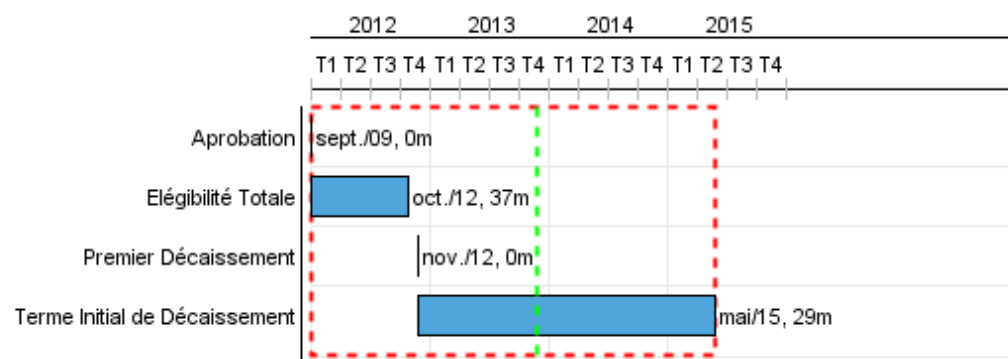
### Reformulation

( ) Les objectifs du projet ont-ils été reformulés?

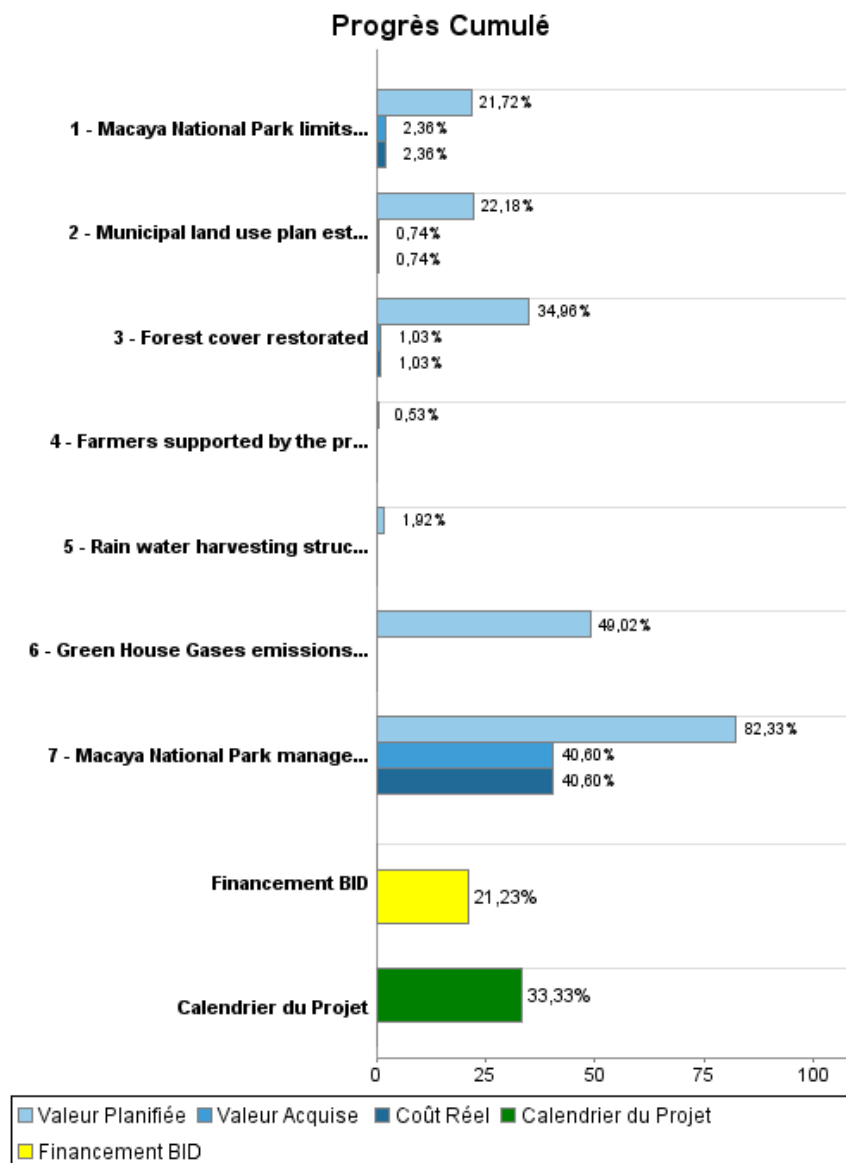
### Validation

Validé par le Chef de Division: 09-oct-2013

Validé par le Représentant:



## Progrès Cumulé à 2013



## Résultats

**Résultat:** Technological capacity and equipment to conduct carbon stock and Green House Gases emissions monitoring acquired by the country

Indicateur	Unité de Mesure	Ligne de Base	Année Ligne de Base		2014	2015	Fin du Projet
Carbon stock and Green House Gases emissions monitoring system established and operational	Final assessment report		2013	P A		1,00	1,00

**Résultat:** Land tenure security reinforced inside and outside the park

Indicateur	Unité de Mesure	Ligne de Base	Année Ligne de Base		2014	2015	Fin du Projet
Land tenure conflicts solved inside and outside the park	%		2012	P A	30,00	50,00	80,00

**Résultat:** Sustainable land management improved

Indicateur	Unité de Mesure	Ligne de Base	Année Ligne de Base		2014	2015	Fin du Projet
Land under sustainable land use management according to agreement on communal land planning schemes	hectare		2013	P A	2.500,00	5.000,00	7.500,00
Farmers given access to improved agricultural services and investments	Farmers		2013	P A	300,00	2.200,00	2.500,00
Land under one or another new technological management	Hectare		2013	P A	200,00	1.300,00	1.500,00

## Produites: Progrès Physique et Financier Annuel 2013

Description	Unité de Mesure	Physique				Financier			
		Planifié	Réel	Unités Cumulées	Unités FDP	Planifié	Réel	Coûts Cumulées	Coûts FDP
<b>Strengthening local governance</b>									
Municipal land use plan established	Plans				10,00	11.000,00	2.147,00		350.000,00
Macaya National Park management unit established	Management unit				1,00	220.000,00	207.227,00		545.850,00
<b>Land and forest management</b>									
Forest cover restored	trees	40.000,00			380.000,00	138.040,00			420.000,00
Farmers supported by the project	Farmers				450,00				400.000,00
Rain water harvesting structures built	structure				15,00				176.000,00
<b>Local regulatory framework for land tenure</b>									
Macaya National Park limits established and accepted	Kilometers				1,00	52.500,00	18.599,00		1.036.364,00
<b>Monitoring emissions Green House Gases</b>									
Green House Gases emissions and carbon stock monitored inside Macaya Park	system				1,00	50.000,00			208.150,00
<b>Project management</b>									
Project management	N/A					136.000,00	117.868,00		300.000,00
<b>TOTAL</b>						<b>607.540,00</b>	<b>345.841,00</b>		<b>3.436.364,00</b>