

Informe Resumido

Datos Básicos del Proyecto

Agencia Ejecutora (AE):	Ministère de l'Agriculture, des Ressources Naturelles et du Développement Rural
Sector:	ENVIRONMENT AND NATURAL DISASTERS-ENVIRONMENTAL MANAGEMENT AND GOVERNANCE
Número(s) de Préstamo:	GRT/FM-11803-HA
Etapas:	Approved
Tipo de Operación:	GEF - GEF
Operación(es) Relacionada(s):	HA-L1041, HA-G1023
Subtipo de Operación:	IGR - Préstamos de Inversión

Fondos Disponibles (US\$)

Monto Aprobado Actual:	3.436.364,00
Monto Desembolsado a la fecha:	729.555,00
% Desembolsado:	21,23
Saldo:	2.706.809,00

Costo total y Fuente

BID Original:	3.436.364,00
Actual BID:	3.436.364,00
Pari-passu:	90,00
Co-financiamiento/País:	400.000,00
Estimado Original:	3.836.364,00
Período de Amortización (meses):	

Categoría de Impacto Ambiental y Social del Proyecto

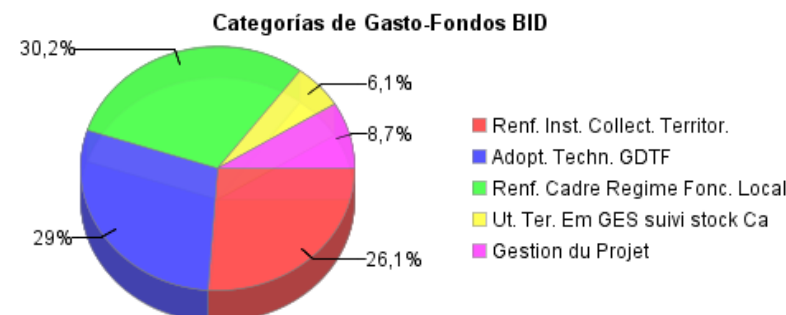
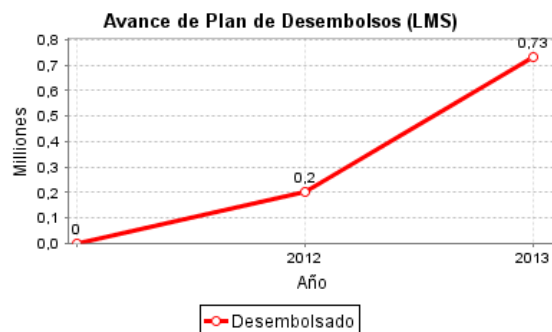
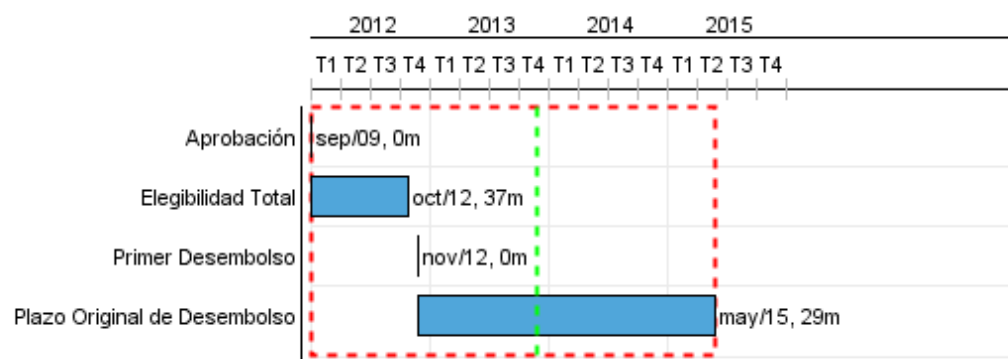
Categoría de Impacto Ambiental y Social del Proyecto: Ninguno

Reformulación

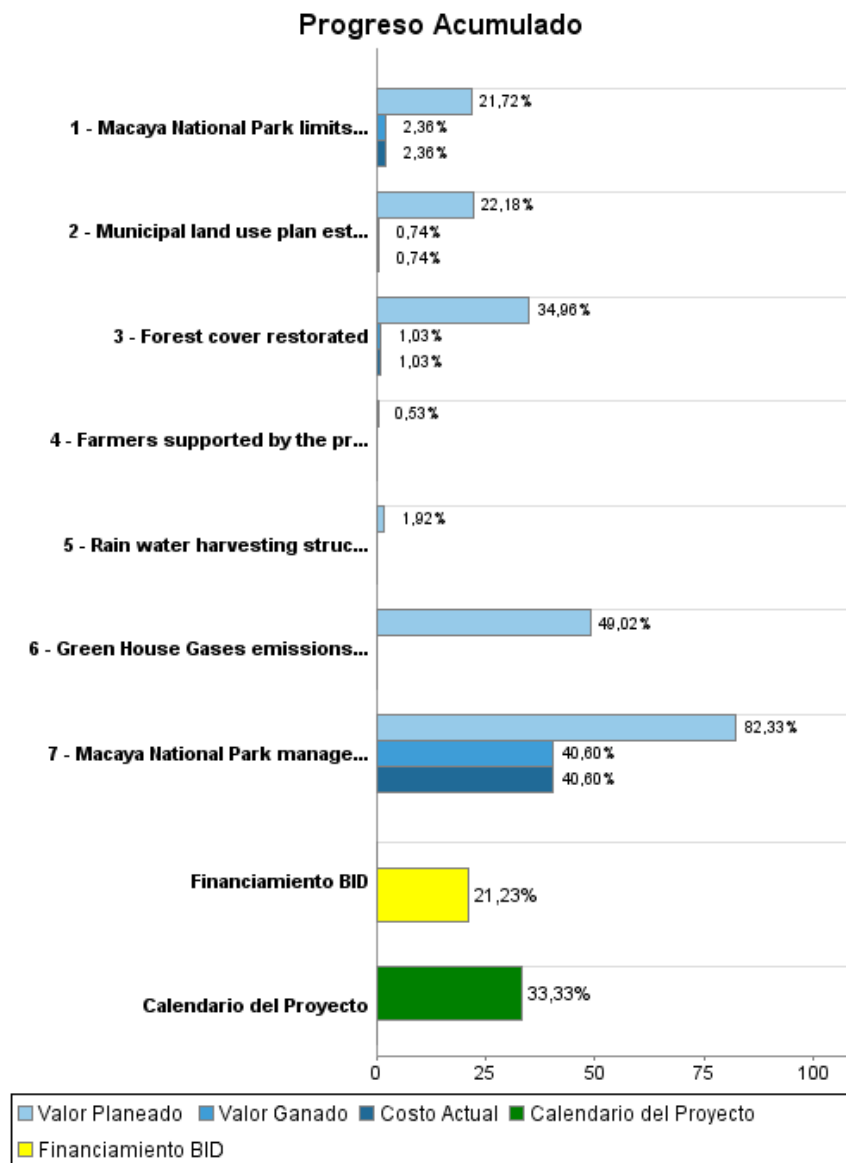
() ¿El objetivo (s) del proyecto fue reformulado?

Validación

Validado por el Jefe de División: 09-oct-2013
Validado por Representante de País:



Progreso Acumulado al 2013



Resultados

Resultado: Technological capacity and equipment to conduct carbon stock and Green House Gases emissions monitoring acquired by the country

Indicador	Unidad de Medida	Línea de base	Año Línea de base		2014	2015	Fin de Proyecto
Carbon stock and Green House Gases emissions monitoring system established and operational	Final assessment report		2013	P A		1,00	1,00

Resultado: Land tenure security reinforced inside and outside the park

Indicador	Unidad de Medida	Línea de base	Año Línea de base		2014	2015	Fin de Proyecto
Land tenure conflicts solved inside and outside the park	%		2012	P A	30,00	50,00	80,00

Resultado: Sustainable land management improved

Indicador	Unidad de Medida	Línea de base	Año Línea de base		2014	2015	Fin de Proyecto
Land under sustainable land use management according to agreement on communal land planning schemes	hectare		2013	P A	2.500,00	5.000,00	7.500,00
Farmers given access to improved agricultural services and investments	Farmers		2013	P A	300,00	2.200,00	2.500,00
Land under one or another new technological management	Hectare		2013	P A	200,00	1.300,00	1.500,00

Productos: Progreso Físico y Financiero Anual 2013

Descripción	Unidad de medida	Físico				Financiero			
		Planeado	Actual	Unidades Acumuladas	Unidades FDP	Planeado	Actual	Costos Acumulados	Costos FDP
Strengthening local governance									
Municipal land use plan established	Plans				10,00	11.000,00	2.147,00		350.000,00
Macaya National Park management unit established	Management unit				1,00	220.000,00	207.227,00		545.850,00
Land and forest management									
Forest cover restorated	trees	40.000,00			380.000,00	138.040,00			420.000,00
Farmers supported by the project	Farmers				450,00				400.000,00
Rain water harvesting structures built	structure				15,00				176.000,00
Local regulatory framework for land tenure									
Macaya National Park limits established and accepted	Kilometers				1,00	52.500,00	18.599,00		1.036.364,00
Monitoring emissions Green House Gases									
Green House Gases emissions and carbon stock monitored inside Macaya Park	system				1,00	50.000,00			208.150,00
Project management									
Project management	N/A					136.000,00	117.868,00		300.000,00
TOTAL						607.540,00	345.841,00		3.436.364,00