

MINISTÈRE DES TRAVAUX PUBLICS, TRANSPORTS ET
COMMUNICATIONS

ÉTUDES ROUTIÈRES DE LA ROUTE NATIONALE 1 (RN1) ENTRE PLAISANCE ET CAP-HAÏTIEN (VAUDREUIL) EN HAÏTI

PLAN D'ACTION DE RÉINSTALLATION (PAR)

JUILLET 2015

ÉTUDES ROUTIÈRES DE LA ROUTE NATIONALE 1 (RN1) ENTRE PLAISANCE ET CAP-HAÏTIEN (VAUDREUIL) EN HAÏTI PLAN D'ACTION DE RÉINSTALLATION (PAR)

**Ministère des Travaux Publics, Transports et
Communications**

Rapport complet – PAR Lots 1 et 2

Projet n° : 141-16446-00-202-004a
Date : Juillet 2015


WSP Canada Inc.
1600 boul. René-Lévesque Ouest, 16^e étage
Montréal (Québec) H3H 1P9

Téléphone : +1 514-340-0046
Télécopieur : +1 514-340-1337
www.wspgroup.com




SIGNATURES

PRÉPARÉ PAR



Ginette Borduas pour Marie-Andrée Burelle, anthropologue
Spécialiste en réinstallation de population

RÉVISÉ PAR



Ginette Borduas, B.Sc.Urb., DESS
Directrice de projet

L'original du document technologique que nous vous transmettons a été authentifié et sera conservé par WSP pour une période minimale de dix ans. Étant donné que le fichier transmis n'est plus sous le contrôle de WSP et que son intégrité n'est pas assurée, aucune garantie n'est donnée sur les modifications ultérieures qui peuvent y être apportées.

ÉQUIPE DE RÉALISATION

CE DOCUMENT A ÉTÉ PRÉPARÉ AVEC LA PRÉCIEUSE COLLABORATION DE L'UCE.

WSP CANADA INC. (WSP)

Directrice de projet	Ginette Borduas, B.Sc.Urb., DESS
Chargé de projet	Frédéric Faustin, MBA
Spécialiste en réinstallation de population et coordonnatrice de terrain	Marie-Andrée Burelle, anthropologue
Ingénieur routier	Sylvain Côté, ing., MGC
Spécialiste en environnement	Véronique Armstrong
Cartographe	Valérie Venne
Éditrice	Diane Nadeau

GENIVOV

Support aux enquêtes de terrain	Didier Nelson, ing. Jessie Moise, ing.
---------------------------------	-------------------------------------------

Référence à citer :

WSP 2015. *Études routières de la Route Nationale 1 (RN1) entre Plaisance et Cap-Haïtien (Vaudreuil) en Haïti, Plan d'Action de Réinstallation (PAR)*. Rapport produit pour le Ministère des Travaux Publics, Transports et Communications. 95 pages et annexes.

ACRONYMES

ASEC	Assemblée de la Section Communale
BID	Banque Interaméricaine de Développement
BM	Banque Mondiale
CASEC	Conseil Administratif de Section Communale
CE	Commission d'Expropriation du MTPTC
CFW	Cash for Work (Argent pour travail)
CIAT	Comité Interministériel d'Aménagement du Territoire
DGI	Direction Générale des Impôts
DTPTC	Département des Travaux Publics, Transports et Communications
DUP	Déclaration d'Utilité Publique
ÉIES	Étude d'Impact Environnemental et Social
GDE	Gourde (monnaie Haïtienne)
HTG	Gourde (monnaie Haïtienne)
IHSI	Institut Haïtien de Statistique et d'Informatique
LGL	Société d'expertise et d'ingénierie LGL S.A.
MTPTEC	Ministère des Travaux Publics, Transports et Communications
ONG	Organisation Non Gouvernementale
OP	Clause Opérationnelle
PAP	Personne Affectée par le Projet
PAR	Plan d'Action de Réinstallation
PGES	Plan de Gestion Environnementale et Sociale
PGP	Procédure de Gestion des Plaintes
RN-1	Route Nationale 1

UCE	Unité Centrale d'Exécution du MTPTC
TPTC	Travaux Publics, Transports et Communications

TABLE DES MATIÈRES

1	INTRODUCTION.....	1
1.1	MISE EN CONTEXTE	1
1.2	OBJECTIFS DU PLAN D’ACTION DE RÉINSTALLATION ET DE COMPENSATION	2
1.3	PRINCIPES DIRECTEURS DU PAR	3
2	DESCRIPTION DU PROJET	5
2.1	MISE EN CONTEXTE ET JUSTIFICATION DU PROJET.....	5
2.2	PRINCIPAUX ÉLÉMENTS ET CRITÈRES DE CONCEPTION DU PROJET.....	11
2.2.1	VITESSE DE RÉFÉRENCE	11
2.2.2	ÉLÉMENTS DE GÉOMÉTRIE ET DE CHAUSSEE RELATIFS DU TRACÉ.....	11
2.2.3	PONTS ET STRUCTURES CONNEXES.....	16
2.2.4	BUSES ET DALOTS.....	16
2.3	ACTIVITÉS VISANT LA RÉALISATION DU PROJET – PHASE CONSTRUCTION.....	16
2.3.1	ACQUISITION.....	16
2.3.2	DÉPLACEMENTS DES INFRASTRUCTURES PUBLIQUES.....	16
2.3.3	MOBILISATION, PRÉSENCE ET DÉMOBILISATION DU CHANTIER	16
2.3.4	PRÉPARATION DU TERRAIN	17
2.3.5	TRAVAUX DE TERRASSEMENT	17
2.3.6	TRAVAUX DE CHAUSSEE	18
2.3.7	TRAVAUX DE DRAINAGE ET ASSAINISSEMENT.....	18
2.3.8	OUVRAGES D’ART	19
2.3.9	NOUVELLES INFRASTRUCTURES PERMANENTES	19
2.3.10	GESTION DES MATIÈRES RÉSIDUELLES ET DES PRODUITS CONTAMINANTS	19
2.3.11	GESTION DE LA CIRCULATION ET DE LA SÉCURITÉ	19
2.3.12	MAIN-D’OEUVRE ET APPROVISIONNEMENT EN BIENS ET SERVICES.....	20
2.4	ACTIVITÉS D’EXPLOITATION OU DE MISE EN SERVICE DE LA ROUTE	20
2.4.1	PRÉSENCE ET UTILISATION DE LA ROUTE	20

2.4.2	ENTRETIEN DE LA CHAUSSÉE ET DES STRUCTURES	20
2.5	ÉCHÉANCIER, MAIN D'ŒUVRE ET COÛT.....	21
2.6	ZONE D'INTERVENTION DU PROJET ET DU PAR	22
2.6.1	DESCRIPTION DE LA ROUTE RN1 ACTUELLE ENTRE PLAISANCE ET CAP-HAÏTIEN	22
2.6.2	DIVISIONS ADMINISTRATIVES DE LA ZONE D'INTERVENTION	23
3	CADRE LÉGAL, JURIDIQUE ET INSTITUTIONNEL.....	27
3.1	POLITIQUE DE LA BANQUE INTERAMÉRICAINE DE DÉVELOPPEMENT EN MATIÈRE DE RÉINSTALLATION.....	27
3.2	CADRE JURIDIQUE HAÏTIEN	29
3.2.1	LÉGISLATION EN VIGUEUR EN MATIÈRE D'EXPROPRIATION	29
3.2.2	LOI EN VIGUEUR EN MATIÈRE D'ENVIRONNEMENT	30
3.3	CADRE INSTITUTIONNEL HAÏTIEN.....	30
3.3.1	PRATIQUES COURANTES D'EXPROPRIATION	31
3.4	ANALYSE COMPARATIVE ENTRE LA POLITIQUE OPÉRATIONNELLE DE LA BANQUE INTERAMÉRICAINE DE DÉVELOPPEMENT ET LES PRATIQUES COURANTES DU GOUVERNEMENT HAÏTIEN.....	32
4	PARTICIPATION PUBLIQUE.....	35
4.1	SOMMAIRE DES EFFORTS CONSENTIS DEPUIS LE DÉBUT DE LA PLANIFICATION DU PROJET	35
4.2	PARTICIPATION PUBLIQUE AU COURS DE L'ÉLABORATION DU PAR	36
4.2.1	OBJECTIFS GÉNÉRAUX.....	36
4.3	CONSULTATION ET COLLECTE D'INFORMATION.....	36
5	CONTEXTE SOCIOÉCONOMIQUE	41
5.1	CARACTÉRISTIQUES DES CASEC.....	41
5.2	DONNÉES DÉMOGRAPHIQUES DE LA ZONE D'INFLUENCE DU PROJET	42
5.3	OCCUPATION DU TERRITOIRE.....	43
5.4	ACTIVITÉS ÉCONOMIQUES.....	44

5.4.1	IMPORTANCE ÉCONOMIQUE DE LA RN-1	44
5.4.2	ACTIVITÉS AGRICOLES	45
5.4.3	ÉLEVAGE	47
5.4.4	COMMERCE (FORMEL ET INFORMEL).....	47
5.4.5	MARCHÉS LOCAUX	47
5.4.6	AUTRES ACTIVITÉS ÉCONOMIQUES	48
5.5	PRINCIPALES CARACTÉRISTIQUES SOCIO-ÉCONOMIQUES DES PAP	48
6	IMPACTS DU PROJET	51
6.1	EXPROPRIATION ET RÉINSTALLATION INVOLONTAIRE	51
6.2	AGRICULTURE ET IRRIGATION DES TERRES AGRICOLES	52
6.3	ACTIVITÉS COMMERCIALES	53
6.4	APPROVISIONNEMENT EN EAU	54
6.5	EMPLOIS ET RETOMBÉES SOCIOÉCONOMIQUES	54
6.6	RÉSUMÉ DES IMPACTS DU PROJET RELIÉS AU PAR	55
6.7	PERSONNES AFFECTÉES PAR LE PROJET (PAP)	56
7	STRATÉGIE DE COMPENSATION - RÉINSTALLATION DANS LE CADRE DU PAR.....	59
7.1	OBJECTIFS ET PRINCIPES DIRECTEURS DU PAR	59
7.2	ÉLIGIBILITÉ	60
7.2.1	RECENSEMENT-INVENTAIRE DES PAP.....	60
7.2.2	DATE DE CESSATION D'ÉLIGIBILITÉ DES PAP.....	60
7.3	ÉLIGIBILITÉ ET MESURES DE COMPENSATION	60
7.4	MESURES DE COMPENSATION ADDITIONNELLES.....	67
7.5	ÉVALUATION DES PERTES ET DE LA VALEUR DE REMPLACEMENT	67
7.5.1	IMPACT NO.1 – PERTE DE PLANTATIONS VARIÉES (CULTURES ANNUELLES): MÉTHODOLOGIE DE CALCUL DES COMPENSATIONS	68
7.5.2	IMPACT NO.2 – PERTE D'ARBRES FRUITIERS ET BOIS D'ŒUVRE (CULTURES PÉRENNES): MÉTHODOLOGIE DE CALCUL DES COMPENSATIONS.....	68

7.5.3	IMPACT NO.3 – PERTE OU AFFECTATION DE BIENS IMMEUBLES ET/OU D'ÉQUIPEMENTS: MÉTHODOLOGIE DE CALCUL DES COMPENSATIONS.....	76
7.5.4	IMPACT NO.4 – PERTE DE TERRE: MÉTHODOLOGIE DE CALCUL DES COMPENSATIONS.....	79
7.5.5	IMPACT NO.5 – PERTE DIRECTE DE RÉALISATION D'UNE ACTIVITÉ ÉCONOMIQUE: MÉTHODOLOGIE DE CALCUL DES COMPENSATIONS	80
7.6	PERSONNES AFFECTÉES PAR LE PROJET (PAP) ET CALCUL DES COMPENSATIONS.....	81
7.7	RÈGLEMENT DES COMPENSATIONS.....	81
7.7.1	ENTENTES DE COMPENSATION	81
7.7.2	RÈGLEMENT DES COMPENSATIONS	82
7.8	ASSISTANCE AUX GROUPES VULNÉRABLES.....	83
7.8.1	FAIBLE NIVEAU D'ALPHABÉTISATION FONCTIONNELLE	83
7.8.2	ABSENCE DE DOCUMENT D'IDENTIFICATION.....	84
7.8.3	PROBLÈMES DE MOBILITÉ LIÉS AUX CONDITIONS PHYSIQUES OU DE SANTÉ.....	84
7.8.4	VULNÉRABILITÉS PARTICULIÈRES DES PAP À RÉINSTALLER.....	84
7.8.5	AUTRES VULNÉRABILITÉS.....	85
7.9	PROCÉDURE DE GESTION DES PLAINTES (PGP).....	86
8	IMPLANTATION DU PAR	89
8.1	COMITÉ DE COMPENSATION	89
8.2	RÔLES DES MEMBRES DU COMITÉ DE COMPENSATION.....	89
8.2.1	DEUX REPRÉSENTANT/E/S DE L'UNITÉ CENTRALE D'EXÉCUTION (UCE) DU MPTPEC	89
8.2.2	LES REPRÉSENTANT/E/S DES CASEC OU MAIRIES CONCERNÉS	90
8.3	ÉVALUATION ET SUIVI DU PAR.....	90
8.3.1	LES CRITÈRES DE SUIVI-ÉVALUATION	91
8.4	CHRONOGRAMME DE MISE EN ŒUVRE ET BUDGET	91
9	RÉFÉRENCES BIBLIOGRAPHIQUES	95

TABLEAUX

TABLEAU 2-1	DURÉE APPROXIMATIVE DES DIFFÉRENTES ÉTAPES DE RÉALISATION DU PROJET	21
TABLEAU 2-2	MAIN-D'ŒUVRE REQUISE POUR LE PROJET EN PÉRIODE DE CONSTRUCTION.....	22
TABLEAU 2-3	COMMUNES, SECTIONS COMMUNALES ET LOCALITÉS TRAVERSÉES PAR LA PORTION DE LA RN1 À L'ÉTUDE	24
TABLEAU 3-1	DIRECTIVES DE LA BID	27
TABLEAU 3-2	COMPARAISON DE LA LÉGISLATION ET DES PRATIQUES COURANTES DU GOUVERNEMENT D'HAÏTI ET L'OP-710 DE LA BID	33
TABLEAU 4-1	ACTIVITÉS DE CONSULTATION MENÉES DANS LE CADRE DU PROJET DE RÉHABILITATION DU TRONÇON PLAISANCE/CAP-HAÏTIEN DE LA RN-1	38
TABLEAU 5-1	EFFECTIFS DE POPULATIONS DES COMMUNES ET SECTIONS COMMUNALES TRAVERSÉES PAR LE PROJET POUR L'ANNÉE 2012	42
TABLEAU 5-2	RÉPARTITION DE L'UTILISATION DU SOL DANS LA ZONE D'ÉTUDE.....	44
TABLEAU 5-3	PRODUCTIONS AGRICOLES DANS LES COMMUNES TRAVERSÉES PAR LE PROJET	46
TABLEAU 5-4	PAR RN-1 PLAISANCE/VAUDREUIL : PRINCIPALES CARACTÉRISTIQUES SOCIO-ÉCONOMIQUES DES MÉNAGES PAP	50
TABLEAU 6-1	IMPACTS DU PROJET RELIÉS AU PRÉSENT PAR	56
TABLEAU 6-2	NOMBRE DE PAP / PRINCIPAL USAGE SUR LE TERRAIN AFFECTÉ	57
TABLEAU 6-3	NOMBRES DE PERSONNES AFFECTÉES PARMI LES PAP À RÉINSTALLER SUR DE NOUVELLES PARCELLES / PRINCIPAL USAGE SUR LE TERRAIN.....	58
TABLEAU 7-1	SYNTHÈSE DES PAP ÉLIGIBLES À UNE COMPENSATION	61
TABLEAU 7-2	NOMBRE DE PAP ÉLIGIBLES SELON LE NOMBRE DE COMPENSATIONS AUXQUELLES ILS ONT DROIT	61
TABLEAU 7-3	NOMBRE DE PAP ÉLIGIBLES EN FONCTION DE L'USAGE DU TERRAIN AFFECTÉ	62
TABLEAU 7-4	PAP À COMPENSER EN FONCTION DES PERTES DIRECTES OU AFFECTATION DE BIENS OU ÉQUIPEMENTS, PERTE DE TERRES, PERTE D'ACTIVITÉS ÉCONOMIQUES ET PERTE DE CULTURES ***	63
TABLEAU 7-5	MATRICE D'ÉLIGIBILITÉ, NOMBRES DE PAP ET MESURES DE COMPENSATION SELON LE TYPE D'IMPACT	65

TABEAU 7-6	BARÈME DE COMPENSATION POUR PERTES D'ARBRES EN GOURDES.....	70
TABEAU 7-7	NOMBRE DE PAP À RÉINSTALLER HORS DE LA PARCELLE AFFECTÉE SELON L'USAGE SUR TERRAIN AFFECTÉ.....	85
TABEAU 8-1	BUDGET ESTIMATIF POUR L'ENSEMBLE DES ACTIVITÉS DU PAR.....	93

FIGURES

FIGURE 2-1	COUPE TRANSVERSALE DE LA ROUTE EN MILIEU URBAIN.....	12
FIGURE 2-2	COUPE TRANSVERSALE AVEC EMPRISE MINIMALE EN MILIEU RURAL – PLAINE	13
FIGURE 2-3	COUPE TRANSVERSALE AVEC FOSSÉ EN MILIEU RURAL – MONTAGNE AVEC FOSSÉ.....	14
FIGURE 2-4	COUPE TRANSVERSALE AVEC FOSSÉ EN MILIEU RURAL – MONTAGNE SANS FOSSÉ.....	15

CARTES

CARTE 2-1	EMPLACEMENT DU PROJET RN1 ENTRE PLAISANCE ET CAP-HAÏTIEN.....	7
CARTE 2-2	ZONE D'ÉTUDE DU PROJET	9
CARTE 2-3	DIVISIONS ADMINISTRATIVES TRAVERSÉES PAR LE PROJET	25

ANNEXES

ANNEXE A	BARÈMES DE COMPENSATION
ANNEXE B	DOCUMENT PHOTOGRAPHIQUE
ANNEXE C	QUESTIONNAIRE D'ENQUÊTE
ANNEXE D	PERSONNES AFFECTÉES PAR LE PROJET (PAP) ET CALCUL DES COMPENSATIONS EN GOURDES (HTG)
ANNEXE E	ENTENTE DE COMPENSATION
ANNEXE F	FORMULAIRE DE PLAINTES
ANNEXE G	PROCÉDURE DE GESTION DES PLAINTES

1 INTRODUCTION

Le Plan d'Action de Réinstallation (PAR) du projet de réhabilitation du tronçon Plaisance/Cap-Haïtien (Vaudreuil) de la Route Nationale No. 1 (RN-1) qui sera présenté dans ce document a été élaboré afin de prendre en compte les impacts du projet relatifs à la réinstallation involontaire de population et dans le but d'assurer une juste compensation aux Personnes Affectées par le Projet (PAP) tel que stipulé dans le Plan de Gestion Environnementale et Sociale (PGES) de l'Étude d'Impact Environnemental et Social (EIES) (WSP, 2015) du projet.

Il est important de noter que, dans le cadre de ce PAR, la politique de réinstallation involontaire de la Banque Interaméricaine de Développement (BID) devra être appliquée : en effet, des structures d'usage résidentiel, commercial et publique seront affectées par les travaux à réaliser.

La responsabilité de la mise en œuvre du PAR incombe à l'Unité Centrale d'Exécution (UCE) en coordination avec la Commission d'Expropriation (CE), toutes deux relevant du Ministère des Travaux Publics, Transports et Communications (MTPTC) du Gouvernement d'Haïti. Il a, par ailleurs, été entendu qu'il est de la responsabilité du MTPTC de procéder à la vérification des titres de propriété et aux négociations finales en vue de la réinstallation des PAP. Le présent rapport doit, ainsi, être considéré comme une étape préalable à ces activités de validation.

1.1 MISE EN CONTEXTE

Le passage successif des ouragans Hanna et Ike en 2008 a eu raison des ouvrages de réhabilitation de la RN-1 réalisés à la suite de la tempête tropicale Jeanne de 2004. La route a été coupée à au moins cinq endroits. Les dégâts étaient tels qu'aux environs de Platon du Fossé (section communale de Passe Reine), la route fut complètement détruite, ce qui a nécessité la construction d'une voie de contournement en terre et gravier.

Localisé dans le département du Nord, le tronçon de la RN-1 qui fait l'objet de la présente réhabilitation relie la ville de Plaisance à celle de Cap-Haïtien (Vaudreuil) sur une distance d'environ 40 kilomètres. Le tracé actuel présente en général une géométrie variée caractérisée par un parcours sinueux et en flanc de coteaux en zone montagneuse (secteur Plaisance à Camp-Coq) où les éboulements et les glissements de terrain (secteur Morne Beudoret) sont fréquents, et ce, particulièrement en saisons pluvieuses. Le tronçon traverse également une large plaine où le reprofilage et l'ajout de nouveaux fossés, de dalots et de buses contribueront à améliorer le drainage présentement inefficent et qui cause des inondations dans plusieurs secteurs.

Outre les travaux sur la chaussée et l'emprise, ce tronçon de la RN-1 compte également six (6) ponts qui exigeront des travaux de réfection parfois importants.

Pour toutes ces raisons, la réhabilitation de ce tronçon de la RN-1 s'avère essentielle afin d'assurer la sécurité des usagers, la pérennité de l'infrastructure routière et le maintien du lien routier entre les localités du nord du pays et la capitale nationale.

Malgré les efforts de conception réalisés pour minimiser l'impact des travaux de réhabilitation sur les populations à proximité de l'emprise du projet, les travaux entraîneront la perte de certains biens (cultures annuelles ou pérennes et biens immeubles ou équipements) qui se trouvent actuellement dans l'emprise de la route ou sur des terrains à proximité. Dans certains cas, des pertes permanentes de biens rendront nécessaire la réinstallation involontaire de population dont les différents types d'occupation du territoire,

autant à usage résidentiel, commercial que publique, se verront directement affectés par le projet. Des compensations seront à prévoir pour toute perte, et ce, même lorsque les biens affectés se retrouvent dans l'emprise existante de la RN-1.

En raison des impacts sociaux engendrés par les travaux de réhabilitation du tronçon Plaisance/Cap-Haïtien de la RN-1, la politique de la BID portant sur la réinstallation involontaire (OP-710) devra donc être appliquée. Le présent Plan d'Action de Réinstallation (PAR) s'applique pour les travaux de réhabilitation qui seront réalisés et vise à répondre aux exigences de cette politique de la BID.

Dans le but de connaître et d'évaluer les impacts du projet de réhabilitation de la RN-1, WSP Canada Inc. a élaboré en novembre 2014 une Étude d'Impact Environnemental et Social (ÉIES) incluant le Plan de Gestion Environnementale et Sociale (PGES) à appliquer dans le cadre de ce projet. Ce document de référence s'articule autour de plusieurs actions et mesures d'atténuation à mettre en œuvre pour assurer une maîtrise des impacts environnementaux et des risques potentiels en vue de garantir la bonne conduite du projet tout en protégeant l'environnement et les populations le long de l'axe routier, et ce, tout au long du cycle de vie du projet (construction et exploitation). Le présent PAR constitue en fait l'une des principales mesures à appliquer dans le cadre du PGES.

La responsabilité effective de mise en œuvre du PAR incombe à l'Unité Centrale d'Exécution (UCE) du Ministère des Travaux Publics, Transports et Communications (MTPTC). Compte tenu des réinstallations involontaires à prévoir dans le cadre de ce projet, l'UCE devra mettre en œuvre le présent PAR en étroite collaboration avec la Commission d'Expropriation (CE) du MTPTC, qui est l'entité gouvernementale responsable de la gestion de ce type d'impacts lors de travaux de construction de cette nature.

L'UCE reconnaît le présent PAR et ses modalités d'application et s'engage à le mettre en œuvre suivant les principes directeurs qui le définissent.

1.2 OBJECTIFS DU PLAN D'ACTION DE RÉINSTALLATION ET DE COMPENSATION

Le PAR a été élaboré en tenant compte des directives de la BID en matière de compensation et de réinstallation involontaire des populations (OP-710) et des pratiques et réalités nationales de mise en œuvre. Le principal objectif du PAR vise, si possible, à éliminer, ou du moins à minimiser, les effets négatifs du projet sur les communautés locales et leurs activités économiques. Le PAR prévoit un dédommagement équitable des personnes et des ménages affectés par la réalisation du projet.

L'élaboration de ce PAR se base sur une connaissance du milieu couvrant les secteurs de réhabilitation de la RN-1 acquise lors de l'élaboration de l'ÉIES incluant le PGES.

De plus, cette étape de reconnaissance du milieu a été rendue possible grâce à une campagne de consultation pour l'élaboration de l'ÉIES dans les secteurs potentiellement affectés et auprès de diverses parties prenantes de la zone d'intervention afin de maximiser les connaissances du milieu d'intervention. Des consultations ont également été réalisées en février 2015 dans les communes de Limbé, Acul-du-Nord et Plaine-du-Nord, alors qu'une autre a été réalisée dans la commune de Plaisance en avril 2014.

En ce qui concerne le recensement-inventaire détaillé des personnes et des biens affectés par le projet couvert par le présent PAR, il a été réalisé entre le 7 mai 2015 et le 5 juin 2015 en visitant un à un les terrains affectés à l'intérieur de l'emprise du projet et en réalisant des enquêtes personnalisées avec leurs utilisateurs. Néanmoins, la connaissance du projet et de la zone d'intervention préalable au recensement-inventaire des PAP avait permis d'identifier de façon préliminaire les secteurs, le profil socio-économique

de la population et les types de biens qui seraient potentiellement affectés par les travaux et dont le processus de compensation-réinstallation du présent PAR fait partie intégrante.

Les activités suivantes ont été réalisées depuis mars 2015 :

- Visites des abords de la RN-1 et des secteurs particulièrement impactés par le projet;
- Identification et localisation préalable des personnes potentiellement affectées par le projet et des impacts sociaux potentiels associés aux travaux de réhabilitation du tronçon Plaisance/Cap-Haïtien de la RN-1.
- Enquêtes socio-économiques auprès des populations représentatives de la zone d'intervention du projet;
- Rencontres avec des représentants des mairies de Plaisance, de Limbé, de l'Acul-du-Nord et de Plaine-du-Nord, et des CASEC concernés ainsi qu'avec le directeur environnement du Nord;
- Recensement-inventaire des PAP du tronçon Plaisance/Cap-Haïtien de la RN-1;
- Validation de la stratégie de compensation-réinstallation des PAP en coordination avec l'Unité Centrale d'Exécution (UCE) du MTPTC;
- Élaboration de la matrice des PAP éligibles et du calcul des compensations correspondantes;
- Rédaction du présent PAR.

Tel que spécifié dans l'introduction, la responsabilité de la mise en œuvre proprement dite du PAR incombe à l'UCE en coordination avec la CE, toutes deux relevant du MTPTC du Gouvernement d'Haïti. C'est le MTPTC qui procédera à la vérification des titres de propriété et aux négociations finales en vue de la réinstallation des PAP; le présent PAR constitue une étape préalable à ces activités de validation.

1.3 PRINCIPES DIRECTEURS DU PAR

L'UCE, chargée de l'exécution de ce PAR, réalise ses activités conformément au cadre légal et réglementaire de l'État haïtien. L'UCE s'engage également à mettre en œuvre les principes directeurs du PAR en tenant compte des politiques de la BID.

Le PAR se base sur les principes directeurs suivants :

- **Participation et consultation des parties prenantes** : La participation et la consultation des parties prenantes permettent de recueillir les préoccupations des parties prenantes envers le projet et de préciser les impacts susceptibles de survenir lors du projet de reconstruction. Des consultations favorisant une participation libre et active de la population contribuent à identifier et à préciser les types de compensation qui seraient privilégiés par les PAP. Les informations obtenues lors des consultations doivent être prises en compte lors de l'élaboration du PAR.
- **Évaluation juste, équitable et actualisée des pertes** : Une matrice d'éligibilité, basée sur des critères précis, a été établie pour bien identifier les PAP éligibles à la compensation. La détermination de la valeur des compensations est basée sur un inventaire des biens potentiellement affectés par le projet et par une évaluation économique actualisée des pertes encourues. La valeur des compensations est établie sur la base des prix actuels de remplacement, sans réduction aucune pour une quelconque

détérioration. La prise en compte des directives de la BID ainsi que des lois haïtiennes font partie intégrante de ce PAR.

- **Résolution cordiale et ouverte des réclamations** : Les PAP sont directement impliquées dans la planification de ce PAR et elles participeront à sa mise en œuvre. Une Procédure de Gestion des Plaintes (PGP) sera mise en place et un Comité de Compensation apte à représenter de manière juste les intérêts des parties en présence sera formé.
- **Païement à temps et de façon transparente** : Le règlement des indemnisations sera destiné aux propriétaires et occupants des biens affectés selon les modalités choisies par chaque PAP: un seul ou plusieurs versements, directement ou par l'entremise d'une autre personne identifiée par la PAP. Les paiements s'effectueront par l'entremise de la Commission d'Expropriation (CE) du MTPTC lors d'une réunion organisée par l'UCE à laquelle assisteront également les membres du Comité de Compensation du PAR.

Le PAR est présenté en huit (8) chapitres distincts :

Le **premier et présent chapitre** définit les objectifs et principes directeurs du PAR.

Le **chapitre 2** présente une description sommaire du projet, de l'option retenue, des travaux de réhabilitation du tronçon Plaisance/Cap-Haïtien de la RN-1 à réaliser (incluant l'échéancier, la main-d'œuvre et le coût) ainsi que la description de la zone d'intervention du projet et du PAR.

Le **chapitre 3** résume le cadre juridique et institutionnel haïtien applicable en décrivant plus précisément les pratiques nationales relatives à l'indemnisation, la compensation et l'expropriation. Les procédures de la BID sont aussi décrites et comparées à celles du gouvernement haïtien afin d'identifier les points de convergence et de divergence existants.

Le **chapitre 4** dresse le portrait du milieu socio-économique et présente les résultats des consultations auprès des parties prenantes.

Le **chapitre 5** fait état des consultations réalisées auprès des diverses parties prenantes en février 2015.

Le **chapitre 6** fait la description des impacts du projet sur les PAP et qui nécessitent d'appliquer la politique opérationnelle OP-710 de la BID.

Le **chapitre 7** présente la stratégie de compensation-réinstallation pour ce projet. Ce chapitre définit l'éligibilité des PAP à la compensation, décrit la méthodologie de calcul des compensations et les procédures d'application. L'Entente de Compensation avec les PAP, l'assistance aux groupes vulnérables et la Procédure de Gestion des Plaintes (PGP) y sont aussi décrites.

Le **chapitre 8** présente les procédures d'implantation, de gestion et de suivi du PAR. Les rôles des parties prenantes au sein du Comité de Compensation sont définis. Les processus de compensation qui seront appliqués sont décrits, incluant les mesures de suivi et d'évaluation applicables. Finalement, un budget et un calendrier d'implantation sont proposés pour la mise en œuvre du présent PAR.

2 DESCRIPTION DU PROJET

La description détaillée du projet a été incorporée à l'ÉIES du projet, en février 2015. Les sections du présent chapitre sont un rappel des principaux éléments devant être considérés dans le cadre du PAR.

2.1 MISE EN CONTEXTE ET JUSTIFICATION DU PROJET

Le MTPTC d'Haïti désire procéder à la réhabilitation de la route nationale 1 (RN1) entre Plaisance et Cap-Haïtien (Vaudreuil), tronçon situé en totalité dans le Département du Nord, afin de faciliter les déplacements et accroître la sécurité de tous les usagers. Ce projet s'inscrit dans le cadre du Programme de réhabilitation des infrastructures routières et d'intégration du territoire du MTPTC, lequel prévoit la réhabilitation de la RN1 sur l'ensemble de son tracé entre Port-au-Prince et Cap-Haïtien.

Les travaux prévus sur ce tronçon couvrent une distance d'un peu plus de 40 km; ils comprennent l'élargissement de l'emprise (dans certains secteurs), la réfection de la chaussée et du drainage, la construction de trottoirs en zone urbaine, la redéfinition de certaines courbes et intersections critiques, ainsi que d'autres aménagements pour améliorer la sécurité routière. Les motifs justifiant ces travaux sont :

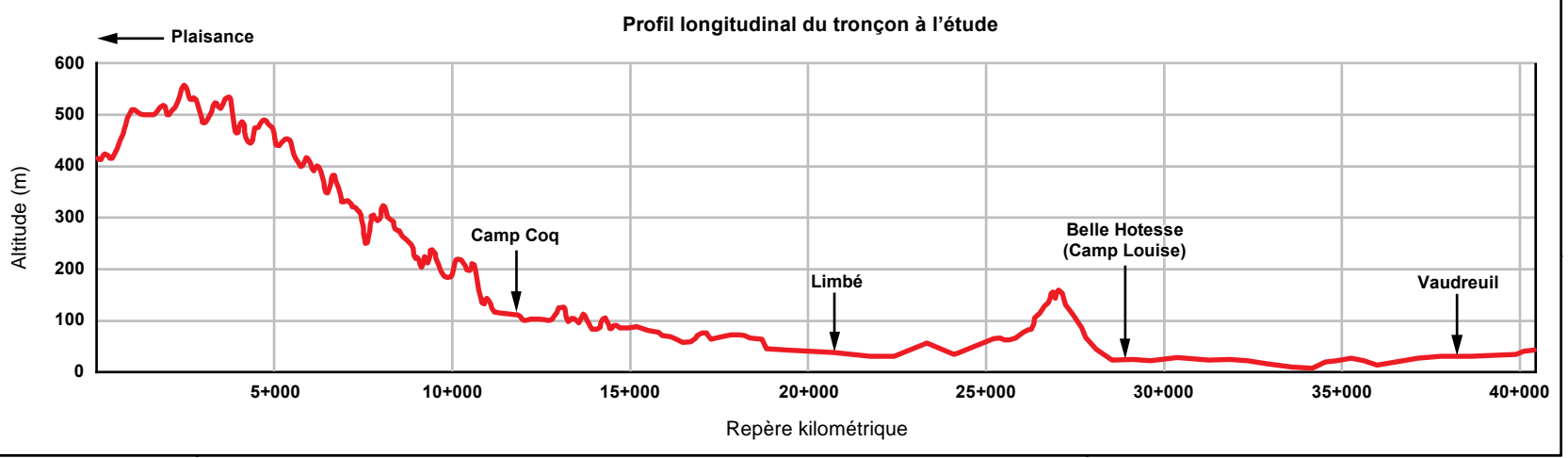
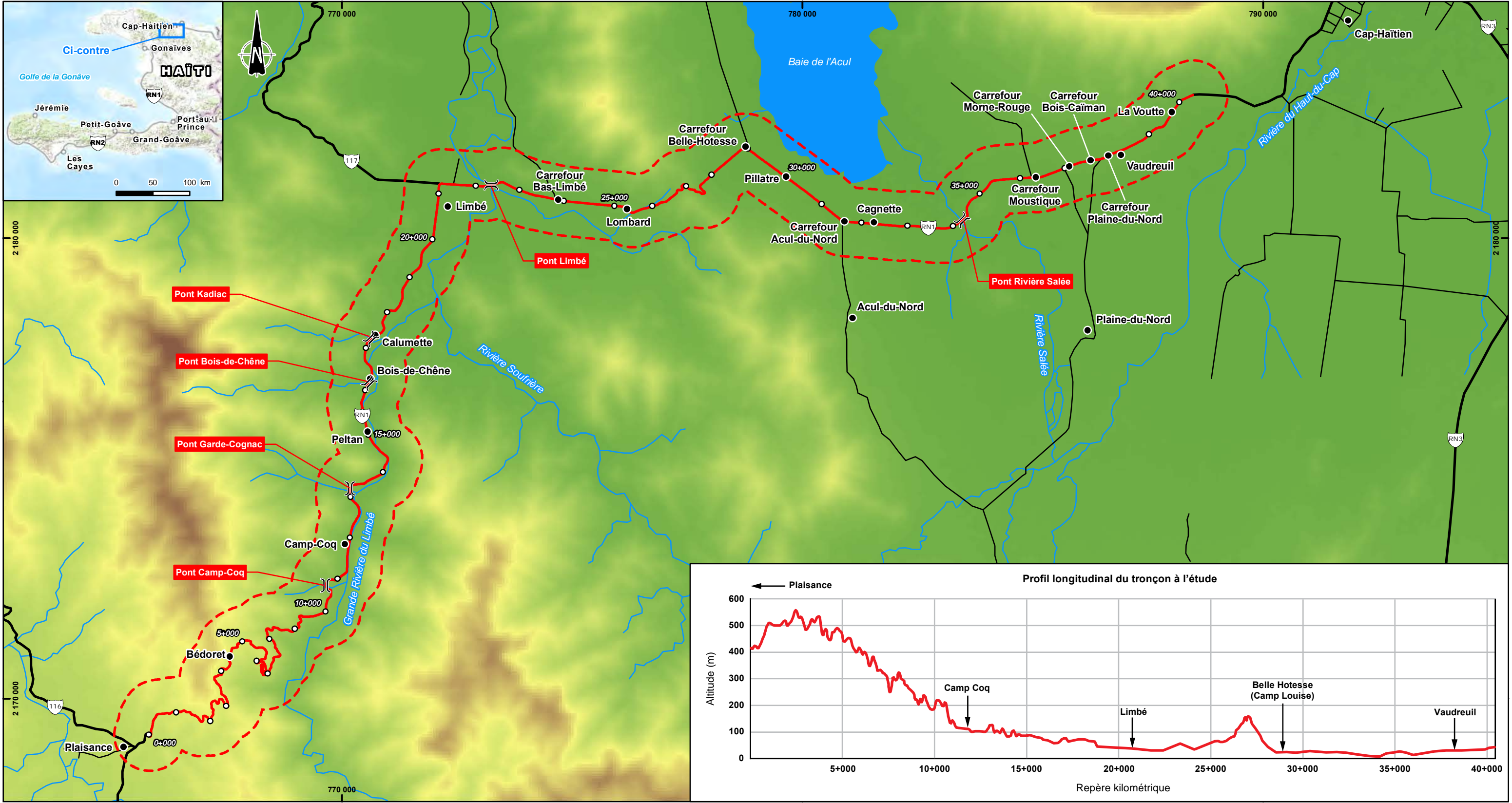
- plusieurs courbes horizontales particulièrement brusques;
- largeurs de voies non adéquates pour une route nationale, sans accotement;
- glissières de sécurité absentes à plusieurs endroits critiques;
- aucun marquage au sol pour séparer les voies des deux directions;
- signalisation routière déficiente ou carrément inexistante;
- surface de la chaussée très endommagée à plusieurs endroits;
- ouvrages de protection des culées des ponts endommagés.

Le tracé actuel de la RN1 sur ce tronçon sera largement conservé. Cependant, des courbes feront l'objet d'un reprofilage. Le nouvel aménagement de la RN1 est conçu pour répondre aux objectifs fixés par le MTPTC, le plus important étant de loin l'amélioration de la sécurité des usagers. La carte 2-1 présente l'emplacement du projet et la carte 2-2 situe la zone d'étude du projet.

Les conditions de drainage sont également un aspect non négligeable à améliorer, car elles sont la source de nombreux problèmes d'érosion, de sous-dimension et d'obstruction des ouvrages de drainage, causant ainsi une détérioration prématurée de la chaussée, surtout en zone montagneuse et en zone urbaine.



<div><div><div></div></div><div>Section RN1 à l'étude</div></div> <div><div><div>1</div></div><div>Route nationale</div></div> <div><div><div>306</div></div><div>Route secondaire</div></div> <div><div><div></div></div><div>Rivières</div></div> <div><div><div>*</div></div><div>Capitale</div></div> <div><div><div>•</div></div><div>Ville / Village</div></div>	<div>Sources : Cartes : - ESRI World topographic Map - ESRI National Geographic World Map</div>	<div>MINISTÈRE DES TRAVAUX PUBLICS, TRANSPORTS ET COMMUNICATIONS - HAÏTI</div> <div><div><div>0</div><div>7,5</div><div>15</div><div>30 km</div></div><div>1 : 750 000</div><div>Projection : WGS84, UTM fuseau 18N</div></div>	<div><div><div></div><div>WSP</div></div><div>Préparée par : V. Armstrong Dessinée par : V. Venne Approuvée par : G. Borduas</div><div>141-16446-00-202-004a 26 juin 2015</div></div>	<div>Carte 2-1 Emplacement du projet RN1 entre Plaisance et Cap-Haïtien</div> <div>PLAN D'ACTION DE REINSTALLATION (PAR) Études routières de la Route Nationale 1 (RN1) entre Plaisance et Cap-Haïtien</div>
------------------------------------------------------------------------------------------------------------------------------------------------------------------------------------------------------------------------------------------------------------------------------------------------------------------------------------------------------------------------	---------------------------------------------------------------------------------------------------------	-------------------------------------------------------------------------------------------------------------------------------------------------------------------------------------------------------------------------------------	---------------------------------------------------------------------------------------------------------------------------------------------------------------------------------------------------	----------------------------------------------------------------------------------------------------------------------------------------------------------------------------------------------------------------------------------



Composantes du projet <ul style="list-style-type: none">Zone d'étudeTronçon à l'étudePoint kilométrique (PK)Pont	Information géographique <ul style="list-style-type: none">Route nationaleRoute secondaireCours d'eauVille / Village / Carrefour	Topographie <p>Élévation (m)</p> <ul style="list-style-type: none">11685840	MINISTÈRE DES TRAVAUX PUBLICS, TRANSPORTS ET COMMUNICATIONS - HAÏTI <p>0 0,8 1,6 3,2 km</p> <p>1 : 80 000</p> <p>Projection : WGS84, UTM fuseau 18N</p>	WSP <p>Préparée par : V. Armstrong Dessinée par : V. Venne Approuvée par : G. Borduas</p> <p>141-16446-00-202-004a</p> <p>26 juin 2015</p>	Carte 2-2 <p>Zone d'étude du projet</p> <p>PLAN D'ACTION DE RÉINSTALLATION (PAR)</p> <p>Études routières de la Route Nationale 1 (RN1) entre Plaisance et Cap-Haïtien</p>
------------------------------------------------------------------------------------------------------------------------------------------------------------------	----------------------------------------------------------------------------------------------------------------------------------------------------------------------------------	--------------------------------------------------------------------------------------------------------------------	----------------------------------------------------------------------------------------------------------------------------------------------------------------	-----------------------------------------------------------------------------------------------------------------------------------------------------------	-------------------------------------------------------------------------------------------------------------------------------------------------------------------------------------------------------

2.2 PRINCIPAUX ÉLÉMENTS ET CRITÈRES DE CONCEPTION DU PROJET

Les principaux éléments et critères suivants ont été pris en compte lors de l'élaboration du projet :

- route nationale à deux voies contiguës sur l'ensemble du tracé;
- emprise de la route de douze (12) mètres ou plus selon les besoins;
- réfection du corps de la chaussée et rehaussement par endroits;
- réfection du drainage (dalots et buses);
- reprofilage de certaines courbes jugées dangereuses;
- revue des vitesses de base en milieux urbain et rural;
- stabilisation de certains secteurs propices à l'érosion;
- réfection de certaines infrastructures liées aux six (6) ponts à franchir;
- mise en place de la signalisation réglementaire pour une route nationale.

2.2.1 VITESSE DE RÉFÉRENCE

Les vitesses de base (vitesse de conception) proposées sont définies en fonction de la classification fonctionnelle de la route et du milieu dans lequel elle transige. Ainsi, en milieu urbain, la configuration est basée sur une vitesse de base de 60 km/h, mais la vitesse affichée sera de 50 km/h. En milieu rural, la vitesse de conception sera de 90 km/h mais la vitesse affichée sera de 80 km/h lorsque les contraintes topographiques et de faisabilité technique n'obligent pas à une réduction se rapprochant davantage des limites en milieux urbains.

Pour les secteurs ruraux montagneux (principalement les secteurs Plaisance et Camp-Coq), la vitesse de base sera déterminée en fonction d'une optimisation maximale entre les contraintes du milieu naturel et la sécurité des usagers. Les vitesses pourraient ainsi être de beaucoup inférieures à 50 km/h.

2.2.2 ÉLÉMENTS DE GÉOMÉTRIE ET DE CHAUSSÉE RELATIFS DU TRACÉ

Les profils en travers théoriques d'une route nationale sont montrés aux figures suivantes (figures 2-1 à 2-4). La largeur pourra excéder les 10 m là où des zones de débarquement ou autres éléments du projet seront requis dans certains secteurs

Figure 2-1 Coupe transversale de la route en milieu urbain

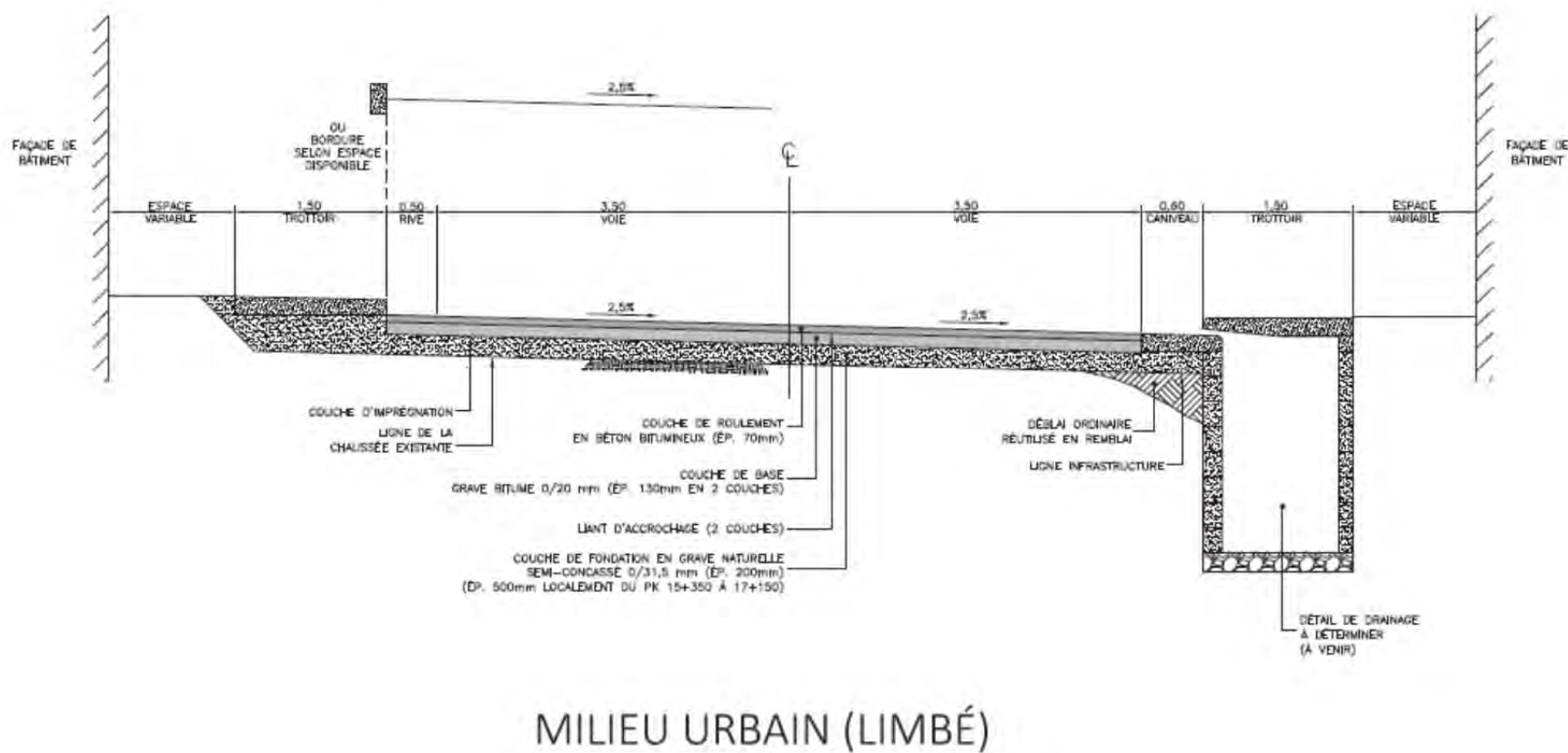


Figure 2-2 Coupe transversale avec emprise minimale en milieu rural – Plaine

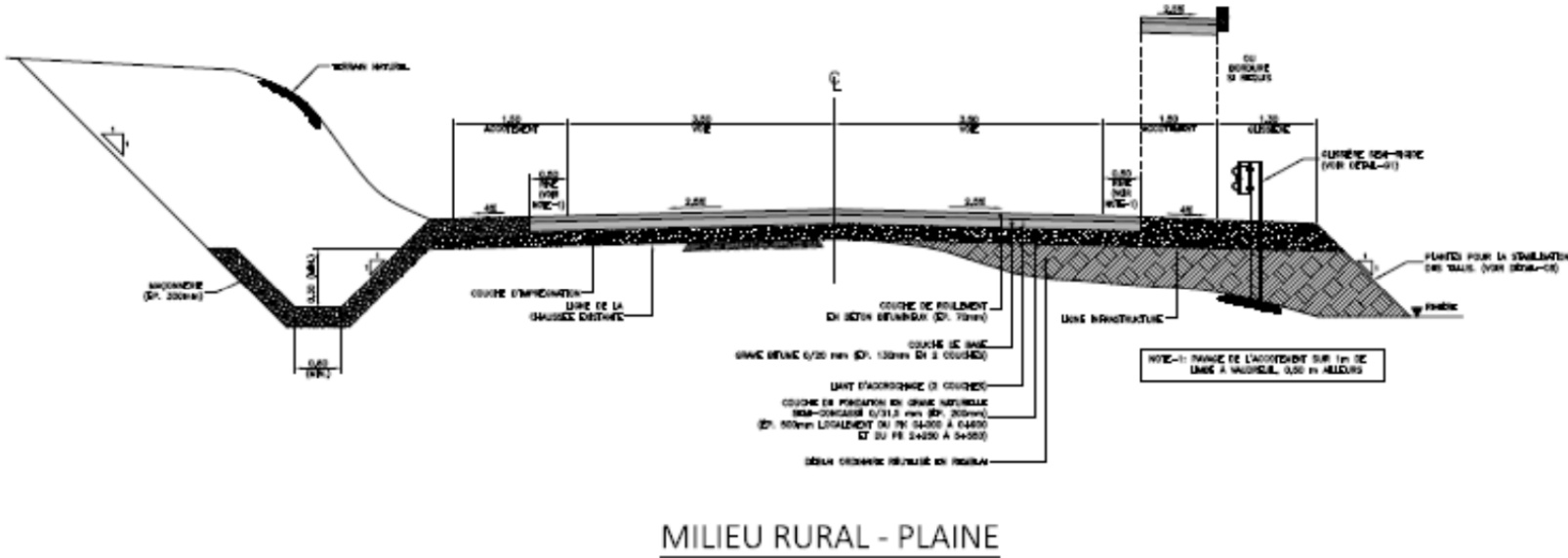
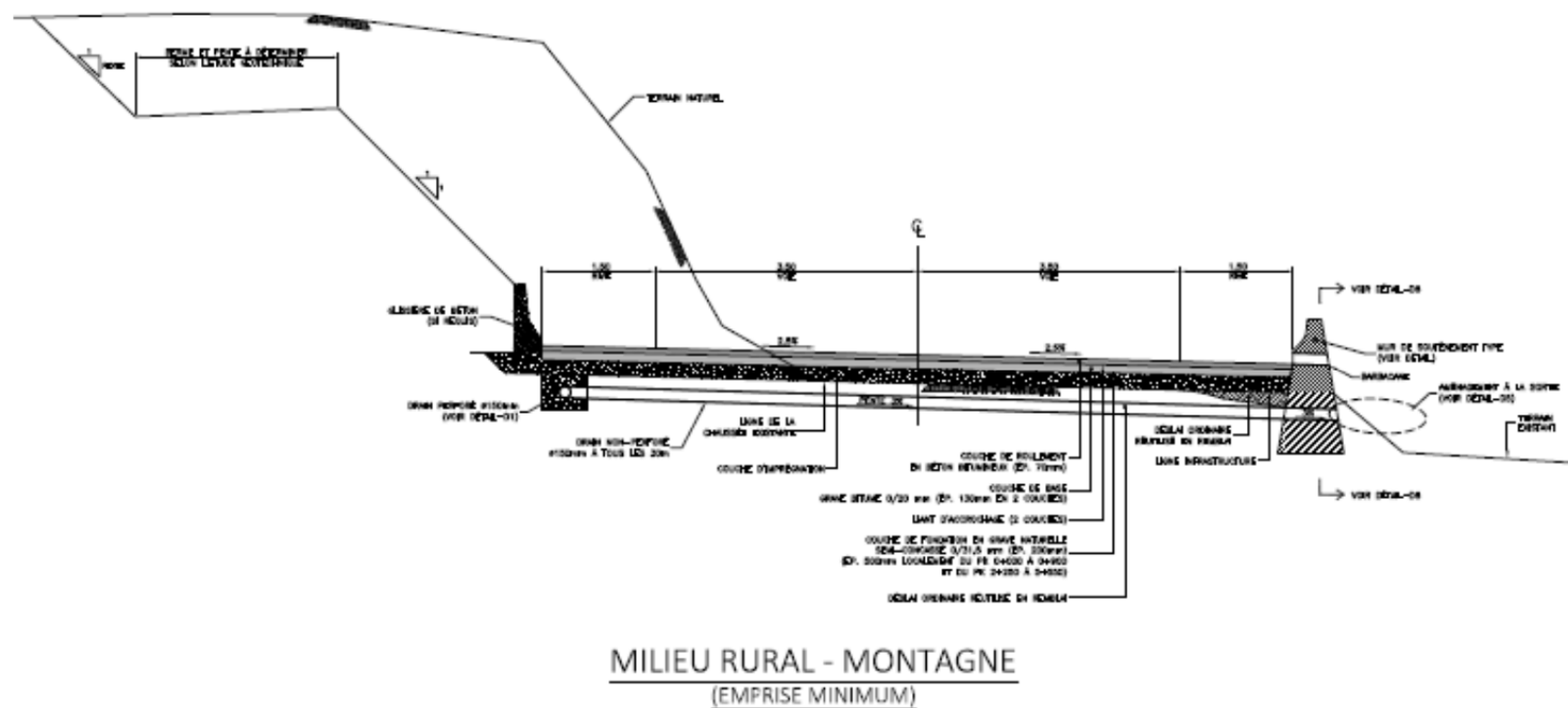


Figure 2-4 Coupe transversale avec fossé en milieu rural – Montagne sans fossé



2.2.3 PONTS ET STRUCTURES CONNEXES

Les travaux requis sur certains ouvrages de traversée de cours d'eau seront nécessaires. Un rapport sur l'état des structures a été réalisé dans le cadre de l'ÉIES (WSP, 2015) et certains éléments à corriger exigeront des travaux en eau.

2.2.4 BUSES ET DALOTS

Plus de 150 ouvrages de drainage sont présents tout au long du tronçon. L'inventaire et l'inspection sommaires réalisés dans le cadre du mandat indiquent que plusieurs buses et dalots sont en bon état. Malheureusement, ils sont souvent sous-dimensionnés, ne permettant pas un entretien efficace. Dans la plupart des cas, ils devront être refaits selon les normes en vigueur afin d'optimiser un drainage efficace de la route et en fonction du bassin versant dans lequel les eaux se déverseront.

2.3 ACTIVITÉS VISANT LA RÉALISATION DU PROJET – PHASE CONSTRUCTION

2.3.1 ACQUISITION

Des bâtiments devront être acquis dans le cadre du projet à l'étude. À cela s'ajoutent des parcelles de terrain se trouvant actuellement dans l'emprise projetée. Leur nombre exact de même que leur localisation sont précisés au chapitre 7.

Tel qu'il en sera question dans les chapitres subséquents, la procédure légale usuelle pour des acquisitions de bâtiments ou de parcelles dans le cadre de projets routiers sera suivie. Ce n'est qu'en dernier recours que la procédure d'expropriation sera envisagée. Évidemment, que ce soit via des acquisitions de gré à gré ou des acquisitions par expropriation, des indemnités seront versées aux propriétaires concernés.

2.3.2 DÉPLACEMENTS DES INFRASTRUCTURES PUBLIQUES

Le tracé croise des lignes de transport d'électricité, de télécommunication, un réseau d'aqueduc ainsi que des points d'eau. Plusieurs structures devront être déplacées, certaines devront être protégées durant les travaux.

2.3.3 MOBILISATION, PRÉSENCE ET DÉMOBILISATION DU CHANTIER

Dès le début des travaux, la base vie ou bureau de chantier sera aménagée par l'entrepreneur. Si des superficies supplémentaires à l'emprise étaient requises, l'entrepreneur pourrait louer certains terrains vacants situés à proximité de la route.

Les travaux d'installation de chantier comprennent les activités suivantes :

- installation générale de chantier et des services généraux de l'Entreprise; et
- installation, équipement et entretien des bureaux pour la mission de Contrôle et du laboratoire de chantier.

2.3.4 PRÉPARATION DU TERRAIN

Les travaux de préparation du terrain comprennent les activités suivantes :

- débroussaillage et décapage du terrain naturel à l'intérieur des limites de l'emprise;
- abattage d'arbres de 1,50 m et plus de circonférence;
- scarification des chaussées existantes;
- préparation de l'assiette du remblai;
- démolition de construction en maçonnerie ou en béton non armé;
- démolition de construction en béton armé;
- enlèvement et disposition de buses existantes en béton (diamètres variables d'un maximum de 1,5 m); et
- démolition de mur de gabion.

Aux endroits requis, un débroussaillage devra être réalisé avant de procéder au terrassement de la nouvelle route et des talus. Le débroussaillage se fera manuellement et consistera à éliminer l'ensemble de la végétation. Les zones à débroussailler auront été identifiées et autorisées par la mission de contrôle. Les travaux devront s'assurer de conserver et protéger les arbres existants de part et d'autre de la route. Dans la mesure où les travaux le justifiaient, l'élargissement de l'emprise pourrait nécessiter la coupe d'arbres à certains endroits. La coupe d'arbres sera compensée par la plantation d'arbres dans les secteurs affectés et ailleurs le long du tracé.

Avant le débroussaillage ou la coupe, les résidents de la collectivité seront invités à récupérer l'ensemble du bois ou autres matériaux ou produits. Les résidus ligneux produits lors du débroussaillage seront évacués vers un site agréé en vue d'être compostés ou brûlés.

La chaussée ne sera pas démantelée, mais sera plutôt conservée en place, scarifiée et compactée *in situ* ce qui permettra de maximiser la gestion des remblais et déblais sur place.

2.3.5 TRAVAUX DE TERRASSEMENT

Les travaux de terrassement comprennent les activités suivantes :

- mise en dépôt des déblais ordinaires;
- réutilisation des déblais ordinaires pour remblai;
- mise en place d'une couche de forme;
- réglage des pentes de talus;
- mise en place de terre végétale;
- engazonnement des talus et végétalisation;

- plantation de Vétivier (protections autres que les talus de la route); et
- plantation d'arbres d'une hauteur minimale de 1,5 m.

2.3.6 TRAVAUX DE CHAUSSEE

Les travaux de chaussées comprennent les activités suivantes :

- mise en place d'une couche de fondation en grave naturelle – semi concassée 0/31,5 mm (ép. 200 mm ou 500 mm);
- mise en place d'une couche de base en grave bitume 0/20 mm (ép. 120 mm);
- mise en place d'une couche d'imprégnation;
- mise en place du liant d'accrochage (0,8 à 1,2 kg/m²); et
- mise en place de la couche de roulement en béton bitumineux (épaisseur de 70 mm).

Une fois la surface de terrassement préparée (infrastructure), la structure de la chaussée sera mise en place (sous-fondation, fondation et revêtement bitumineux).

La structure de la chaussée comprend d'abord une sous-fondation formée de tout venant de rivière ou de matériaux alluvionnaires. Les couches de fondation en pierre concassée (grave naturel ou semi concassé) seront mises en place par la suite. Ces matériaux seront épandus et compactés par couches d'épaisseur uniforme. Les matériaux proviendront de sablières et de carrières situées à proximité et autorisées par le Ministère de l'environnement. La pierre concassée pourrait également être fabriquée à même les déblais de roc provenant du chantier, si les caractéristiques intrinsèques de ces matériaux sont conformes aux exigences. La structure de la chaussée sera par la suite complétée avec des couches d'enrobé bitumineux, soit un grave bitume qui sera scellé par la couche de roulement. L'ensemble de ces matériaux sera transporté au chantier par camions.

2.3.7 TRAVAUX DE DRAINAGE ET ASSAINISSEMENT

Les travaux de drainage et assainissement comprennent la construction de :

- fossés trapézoïdal maçonné (type II, III et IV);
- buse en béton armé préfabriqué (diamètres variés allant de 0,75 à 1 m);
- dalot en béton armé préfabriqué (dimensions variées);
- enrochement de protection (diamètre de 500 à 800 mm);
- maçonnerie pour petits ouvrages d'assainissement et de protection en moellons; et
- pose de gabions;

2.3.8 OUVRAGES D'ART

Les travaux en ouvrage d'art comprennent les activités de:

- construction de murs de soutènement en béton armé (hauteurs de 3 m et moins et de 3 à 10 m);
- mise en place de géotextile;
- installation de drains perforés;
- installation de perrés maçonnés (épaisseur de 25 cm); et
- mise en place de glissières de sécurité (voir section 2.3.11)

2.3.9 NOUVELLES INFRASTRUCTURES PERMANENTES

Une fois la surface de terrassement préparée (infrastructure), la structure de la chaussée sera mise en place tel que précisé à la section 2.4.6.

Pour l'installation des buses, la construction des dalots et la réfection des murs d'aile de chaque côté des ouvrages de traversée des cours d'eau, des mesures seront prises pour assurer une bonne circulation des eaux de ruissellement ainsi que la libre circulation des poissons, le cas échéant. Il est à retenir que la bande riveraine des cours d'eau qui sera endommagée par la machinerie et les travaux seraensemencée et remise en état sur toute sa largeur.

Une fois les travaux de revêtement de la chaussée terminés, il y aura mise en place de glissières de sécurité ainsi que de signalisation. Ces opérations comprendront des travaux de marquage sur les chaussées, la pose des panneaux de signalisation et l'installation d'unités d'éclairage aux endroits requis; plus de détails se trouvent à la section 2.3.11.

Finalement, les surfaces de l'emprise situées à l'extérieur de la chaussée seront végétalisées. Les dépressions ou les crevasses seront aussi corrigées, soit à l'aide des déblais mis de côté lors des opérations de terrassement ou avec des matériaux provenant de l'extérieur.

2.3.10 GESTION DES MATIÈRES RÉSIDUELLES ET DES PRODUITS CONTAMINANTS

Il s'agit ici essentiellement de la manutention, de l'entreposage et du transport des produits dangereux, contaminants, matières résiduelles, produits pétroliers, déchets et autres matières à éliminer qui seront utilisés pendant la période des travaux de construction.

2.3.11 GESTION DE LA CIRCULATION ET DE LA SÉCURITÉ

Le maintien et la gestion de la circulation dans le contexte de construction d'un projet routier sont des éléments clés de sa réussite. L'objectif est de pouvoir assurer un service adéquat à la population et aux usagers du réseau routier. Une saine gestion permet également d'assurer à l'entrepreneur un espace adéquat pour réaliser ses travaux et assurer la qualité des ouvrages exécutés.

Divers travaux seront réalisés afin de mettre en place des mesures de signalisation. Celles-ci comprendront la pose de panneaux de signalisation, tout type confondu, et l'application de peinture en bande axiale jaune pour la signalisation horizontale et en bande de rive blanche pour la signalisation horizontale;

Des glissières semi-rigides en acier seront installées dans les secteurs appropriés afin de sécuriser les usagers de la route sur une longueur cumulée d'environ 10 km, principalement dans les secteurs en rive et aux approches des ponts et ouvrages de drainage.

En plus des mesures de base intégrées au projet (signalisation, dégagement de l'emprise, etc.), des mesures additionnelles seront prévues pour assurer la sécurité des usagers de la route et des passants (curage des dalots, installation de dos d'âne ou autres mesures de ralentissement de la circulation près des secteurs densément peuplés et plus sensibles (écoles, églises, marchés, etc.).

Dans le cadre du présent projet, des interruptions ou des déviations de trafic sont inévitables. Aussi, l'entrepreneur qui réalisera les travaux devra élaborer un plan de gestion de la circulation approuvé par les ingénieurs. Il devra également élaborer un programme de santé, sécurité et environnement.

2.3.12 MAIN-D'OEUVRE ET APPROVISIONNEMENT EN BIENS ET SERVICES

Les diverses activités liées aux travaux de construction nécessiteront la fourniture de plusieurs services techniques et professionnels, de même que l'approvisionnement en divers matériaux. Du béton et des armatures d'acier seront nécessaires pour des ouvrages (trottoirs, dalots et buses), et du béton bitumineux sera requis pour le revêtement de la chaussée.

Des entrepreneurs seront sollicités pour la mise en œuvre et la réalisation des travaux, de même que pour l'entretien de la machinerie et de l'équipement. La présence de travailleurs pourra également se traduire par une demande accrue de services en vivres et couverts durant la période des travaux.

2.4 ACTIVITÉS D'EXPLOITATION OU DE MISE EN SERVICE DE LA ROUTE

2.4.1 PRÉSENCE ET UTILISATION DE LA ROUTE

La présence et l'utilisation de la route représenteront une source permanente d'impacts à différents points de vue : modification du drainage local, modification locale de la circulation automobile, amélioration de la sécurité routière, etc.

L'amélioration de ce tronçon de la RN1 signifie aussi que le projet entraînera des conséquences économiques, positives pour certaines. Ainsi, le réaménagement de la route pourrait se traduire par des économies en frais de santé et de sécurité, ainsi qu'en termes de fluidité et de temps réduit dans le transport des marchandises et des passagers.

2.4.2 ENTRETIEN DE LA CHAUSSEE ET DES STRUCTURES

La nouvelle chaussée et les structures connexes seront régulièrement entretenues de façon à maintenir une qualité satisfaisante de la surface de roulement et à assurer la sécurité des utilisateurs. Les structures de traversée feront l'objet de programmes d'entretien régulier pour garantir la sécurité des usagers. Quant aux dalots, buses, etc., l'écoulement de l'eau devra être assuré en tout temps (nettoyage, enlèvement de débris, etc.).

D'autres détails seront fournis dans la section sur l'analyse des impacts, de même que dans le PAR réalisé par l'UCE.

2.5 ÉCHÉANCIER, MAIN D'ŒUVRE ET COÛT

Les travaux de réhabilitation du tronçon 1 de la RN1 débuteront en septembre 2015 pour se terminer en août 2016; les travaux reliés au tronçon 2 débuteront, quant à eux, en mai 2016 pour se terminer en novembre 2017. L'ensemble des travaux s'échelonnera donc sur une période d'un peu plus de deux ans, tel qu'indiqué dans le tableau ci-dessous.

Tableau 2-1 Durée approximative des différentes étapes de réalisation du projet

PRINCIPALES ÉTAPES DU PROJET	DURÉE (SEMAINES)	
	TRONÇON 1	TRONÇON 2
Acquisition de terrain, expropriations, réinstallation	16	24
Mobilisation, installation du chantier	4	4
Terrassement	24	20
Drainages	20	16
Murs en béton et ouvrages de protections	10	8
Structures de chaussée	8	16
Pavage	4	8
Signalisation/Marquage	4	2
Mesures d'atténuation des impacts et ouvrages de protection de l'environnement	6	10
Démobilisation	2	2

Le tableau ci-dessous présente les besoins en main-d'œuvre pour la période de construction selon le niveau de qualification requis.

Tableau 2-2 Main-d'œuvre requise pour le projet en période de construction

NIVEAU DE QUALIFICATION	PLAISANCE / CAMP-COQ (LOT 1)		CAMP-COQ / CAP-HAÏTIEN (LOT 2)	
	NOMBRE DE PERSONNES	NOMBRE DE MOIS-PERSONNES	NOMBRE DE PERSONNES	NOMBRE DE MOIS-PERSONNES
Personnel expatrié				
Gestion et administration	2	24	2	36
Professionnel / ingénieur	2	24	3	54
Techniciens spécialisés	2	24	2	36
Personnel national				
Gestion et administration	3	36	4	72
Professionnel / ingénieur	2	24	4	72
Techniciens spécialisés	6	72	8	144
Personnel non technique	15	180	20	360
Manœuvre	30	360	+30	540

Le coût total des travaux de réhabilitation de la RN1 (études d'avant-projet et du projet d'exécution) entre Plaisance et Cap-Haïtien est estimé à environ 48 millions de \$ US.

2.6 ZONE D'INTERVENTION DU PROJET ET DU PAR

La description détaillée de la zone d'intervention du projet a été incorporée à l'ÉIES du projet (novembre 2014). Les prochaines sections consistent donc en un rappel des principales informations à considérer dans le cadre du présent PAR.

2.6.1 DESCRIPTION DE LA ROUTE RN1 ACTUELLE ENTRE PLAISANCE ET CAP-HAÏTIEN

La route reliant Plaisance et Cap-Haïtien (Vaudreuil) fait partie du réseau routier national haïtien. Elle est codifiée et numérotée comme étant la RN1 ou Route Nationale 1 et demeure le seul lien carrossable reliant la capitale, Port-au-Prince, aux villes de la côte ouest et du nord du pays.

Les premiers 132 km de la RN1, entre la sortie nord de Port-au-Prince et la ville de Gonaïves, ont été réhabilités au cours des dernières années et présentent une surface de roulement qui est actuellement en très bon état.

Plus récemment, la conception détaillée des 52 km séparant la ville des Gonaïves de Plaisance a été réalisée. Sur ce tronçon, le secteur entre des Gonaïves et Ennery est actuellement en travaux, et celui séparant Ennery et Plaisance sera réhabilité sous peu.

Tel que présenté sur la carte 2-2, le tronçon à l'étude s'étend sur plus de 40 km. Il débute dans la ville de Plaisance et se termine à l'entrée ouest de la ville de Cap-Haïtien, secteur Vaudreuil. Le chaînage (PK) 10+000 est fixé à la sortie Nord de la ville de Plaisance, juste avant la première courbe.

Globalement, entre Plaisance et Camp-Coq (PK 10+000 à 21+500), soit sur les premiers 11,5 km, le tracé traverse un milieu agroforestier passablement montagneux et sans agglomération importante entre ces deux villes. De là, la route RN1 s'insère dans une vallée et longe une rivière jusqu'à la ville de Limbé, soit une distance de plus d'une dizaine de kilomètres. Sur cette deuxième section (PK 21+500 à PK 30+200), les habitations sont plus nombreuses que dans la section précédente et la route traverse quelques villages plus importants.

À partir de ce point (PK 30+200), la route RN1 s'insère dans la trame urbaine de la ville de Limbé, de loin la plus importante agglomération traversée par la route nationale entre Plaisance et Cap-Haïtien. C'est également au cœur de cette ville que le tracé bifurque à 90 degrés vers l'est (PK 31+100) pour se diriger vers Cap-Haïtien. Depuis la sortie de la ville, soit à partir du pont qui traverse la rivière Limbé (PK 32+100), le paysage est sans grand relief et encore une fois parsemé de petites agglomérations de type hameau. Dans cette plaine, le paysage est davantage agricole que forestier et il en va ainsi jusqu'à la fin du tronçon (PK 40+375), à l'entrée de la ville de Cap-Haïtien (quartier Vaudreuil).

Tout au long du tronçon, la route RN1 franchit six (6) cours d'eau. Un premier juste avant Camp-Coq (PK 20+740), suivi de ceux de Garde Cognac (PK 23+200), de Rivière Moreau (PK 36+350), de Kadiac (PK 27+300), de Rivière Limbé (PK 32+415) et, finalement, de Rivière Salée (PK 44+265).

2.6.2 DIVISIONS ADMINISTRATIVES DE LA ZONE D'INTERVENTION

Il est à noter que le projet à l'étude traverse douze sections communales réparties dans quatre communes, soit les communes de Plaisance, de Limbé, de l'Acul-du-Nord et de Plaine-du-Nord.

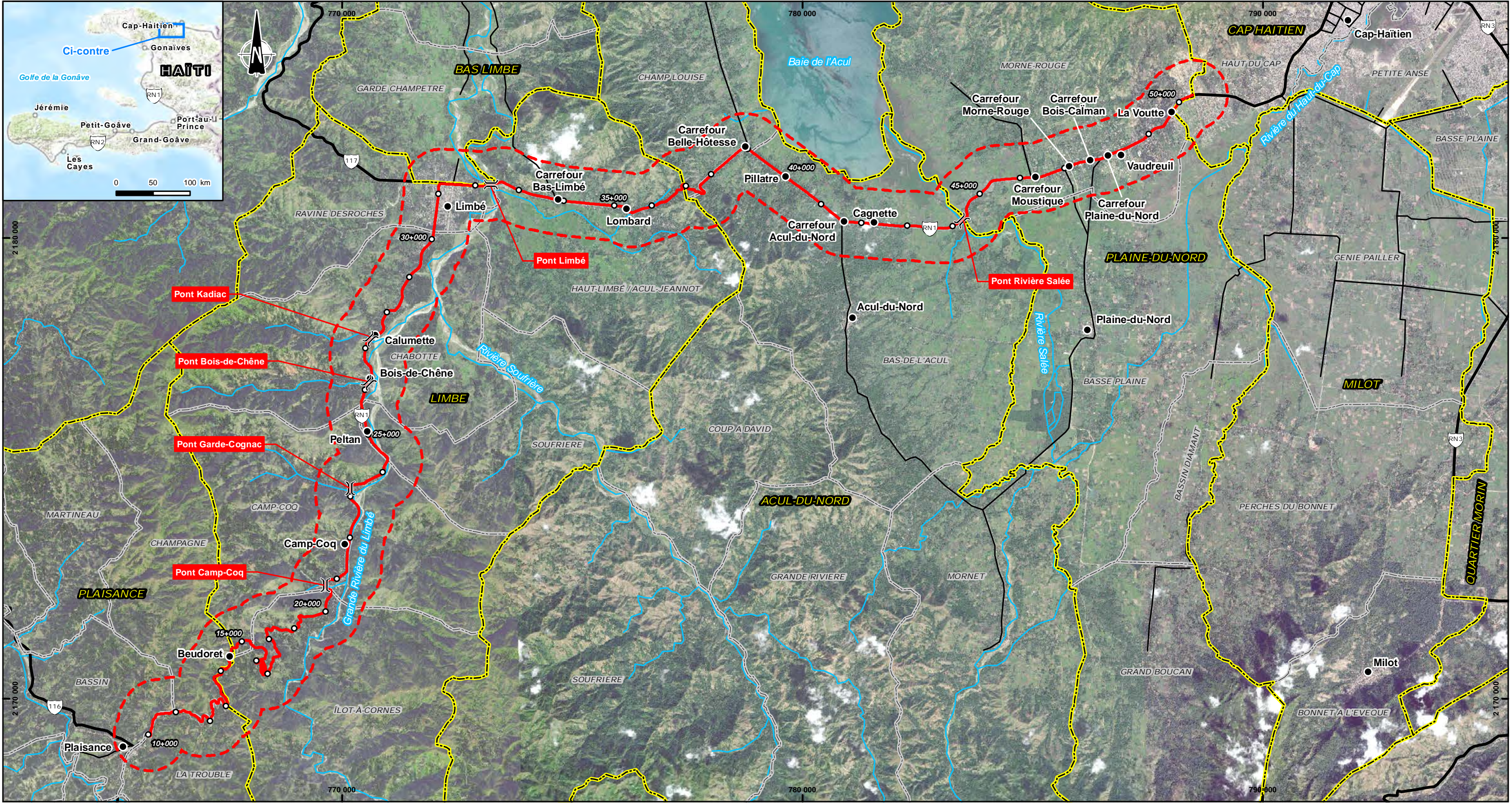
Tableau 2-3 Communes, sections communales et localités traversées par la portion de la RN1 à l'étude

COMMUNE	SECTION COMMUNALE	LOCALITÉ	
		Nom	PK*
Commune de Plaisance	2 ^{ième} section Champagne	Beudoret	14+450
	5 ^{ième} section La Trouble	Coupe Jean-Lesus	11+900
	7 ^{ième} section Bassin		
Commune de Limbé	1 ^{ère} section Haut-Limbé/Acul-Jeannot	Lombard	35+200
	2 ^{ième} section Chabotte	Carrefour Bas-Limbé	33+950
	3 ^{ième} section Camp-Coq	Bois-de-Chêne	26+200
	4 ^{ième} section Soufrière	Calumette	27+350
	5 ^{ième} section Ravine Desroches	Camp-Coq	21+500
	6 ^{ième} section Îlot-à-Cornes	Peltan	25+000
Commune de l'Acul-du-Nord	1 ^{ère} section Camp Louise	Carrefour Belle-Hôtesse	39+000
	2 ^{ième} section Bas-de-l'Acul	Coupe-Limbé	37+500
		Pillatre	40+000
		Cagnette	42+200
Commune de Plaine-du-Nord	1 ^{er} section Morne-Rouge	Carrefour Moustique	46+300
		Carrefour Morne-Rouge	47+100
		Carrefour Bois-Caïman	47+600
		Vaudreuil	48+200
		La Voutte	49+800

* Point kilométrique approximatif

Financièrement autonomes, les communes se voient administrées par un conseil municipal élu et présidé par un maire. Les sections communales, qui composent chacune des communes, sont les plus petites entités territoriales et sont représentées par un Conseil d'administration de section communale (CASEC) qui a un rôle exécutif. Au sein de chacun des CASEC, une Assemblée de section communale (ASEC) discute les propositions, assiste la CASEC dans la planification des projets, prend les décisions nécessaires et contrôle tous ses actes. Diverses infrastructures administratives et judiciaires sont en place afin de permettre aux autorités d'administrer le territoire, telles qu'un commissariat de police et un Bureau d'état civil.

La carte 2-3 montre les divisions administratives (sections communales et communes) de la zone d'intervention du projet.



Composantes du projet		Information géographique		MINISTÈRE DES TRAVAUX PUBLICS, TRANSPORTS ET COMMUNICATIONS - HAÏTI		Carte 2-3 Divisions administratives traversées par le tracé
	Zone d'étude		Limite de commune			
	Tronçon à l'étude		Limite de section communale		Route secondaire	141-16446-00-202-004a 09 juillet 2015
	Point kilométrique (PK)		Ville / Village / Carrefour		Cours d'eau	
	Pont					

Sources :
Données limites : CNIGS Projet
PNUD et MPCE, IHSI, 1:100k
Orthophoto : ESRI World Imagery
Carte : ESRI World topographic Map

0 0.8 1.6 3.2 km
1 : 80 000
Projection : WGS84, UTM fuseau 18N

3 CADRE LÉGAL, JURIDIQUE ET INSTITUTIONNEL

Cette section présente le cadre légal, juridique et institutionnel applicable au présent projet. La réglementation haïtienne et les procédures de la BID qui encadrent l'évaluation environnementale et la réinstallation involontaire y sont décrites.

3.1 POLITIQUE DE LA BANQUE INTERAMÉRICAINNE DE DÉVELOPPEMENT EN MATIÈRE DE RÉINSTALLATION

La présente étude a été élaborée en appliquant les politiques et directives de la BID. Ces directives de sauvegarde s'appliquent à l'ensemble des activités financées par cette institution.

Le tableau 3-1 présente les diverses directives de la BID applicables au présent projet à l'étude.

Tableau 3-1 Directives de la BID

POLITIQUE/DIRECTIVE DE LA BID	OBSERVATIONS
Directive B.6 – Consultations et Politique de divulgation de l'information (PO-102)	<p>Tel que l'exige la Directive B.5 en termes d'évaluation environnementale, les projets de catégories A et B nécessitent d'entreprendre des consultations auprès des parties prenantes affectées par le projet.</p> <p>Pour les projets de catégorie B, un minimum d'une consultation publique est requis.</p> <p>Les EIE et/ou autres analyses environnementales pertinentes doivent être mises à la disposition du public suivant la politique PO-102 de la Banque.</p>
OP-710 – Réinstallation involontaire	<p>Le projet nécessitera l'acquisition de terrain, le déplacement localisé de population et la réinstallation involontaire de résidences privées et de commerces. Un Plan d'action de réinstallation (PAR) devra être préparé selon les directives de la BID.</p>

Selon la Directive B.5 de la BID, le présent projet a été classé comme un projet de catégorie B.

Pour le présent projet de catégorie B, il a été établi qu'une étude d'impact environnemental et social, incluant un PGES, soit élaborée. La Politique Opérationnelle 710 (OP-710) portant sur la réinstallation involontaire (*Policy on Resettlement*) s'applique puisque le projet nécessitera l'acquisition de terrain, le déplacement de population et la réinstallation involontaire de résidences privées, de commerces. Ceci entraînera des impacts sur les moyens de subsistance des populations affectées par le projet (PAP).

Dans le cadre du mandat qu'il lui a été confié, WSP Canada Inc a ainsi préparé l'ÉIES et le PGES. Par la suite, et à la demande de l'UCE, WSP Canada Inc. a préparé le présent PAR afin de respecter toutes les exigences de BID en lien avec le projet.

Selon l'OP-710, une acquisition involontaire de terre est le processus par lequel l'État peut déclarer une terre d'utilité publique que le propriétaire ou occupant doit nécessairement quitter contre une indemnisation. En règle générale, la politique de réinstallation est déclenchée parce que l'activité envisagée nécessite une acquisition par l'État à travers une déclaration d'utilité publique de terres occupées ou exploitées par des personnes pour divers besoins ou activités. L'acquisition de terre par l'État est planifiée dans le cadre du projet de réhabilitation du tronçon Plaisance/Cap-Haïtien (Vaudreuil) de la RN-1. Dans ce cas, l'OP-710 se veut l'outil opérationnel à mettre en œuvre pour assurer que les indemnisations et les compensations offertes aux PAP se fassent en respect des principes établis par la BID.

À travers l'application de cette politique, la BID cherche à s'assurer que le projet n'aura aucun impact socio-économique négatif sur la population. Un principe fondamental de la politique de la BID sur la réinstallation est que les personnes affectées par le projet doivent avoir, une fois celui-ci complété, récupéré leur situation économique initiale et, si possible, l'avoir améliorée. Ainsi, si des personnes subissent des impacts négatifs sous forme de perte de revenus agricoles ou de biens par exemple, celles-ci se doivent de recevoir une assistance et obtenir une compensation afin que leur condition socioéconomique future soit à tout le moins équivalente à celle existant avant le projet.

Les principaux aspects introduits par l'OP-710 relativement à la réinstallation involontaire sont :

- La nécessité d'explorer toutes alternatives pour minimiser ou éviter la réinstallation de population;
- La définition claire de Personne Affectée par le Projet (PAP) et de la date limite d'éligibilité (*cut-off date*);
- La mise en place de mesures pour éviter l'appauvrissement de la population affectée;
- La mise en place de mesures pour assurer que les PAP participent à la préparation du PAR en fonction de leurs nécessités et capacités;
- La nécessité de prendre en compte les aspects spécifiques reliés aux communautés autochtones et aux femmes;
- La nécessité de préparer un ensemble de mesures d'indemnisation et de réhabilitation en accord avec la législation nationale et qui assure le rétablissement du niveau de vie sans provoquer de distorsion avec les marchés locaux et en évitant les impacts négatifs sur l'environnement.

Selon l'OP-710, les biens affectés doivent être compensés selon leur coût de remplacement. L'OP-710 accepte une combinaison de compensations autorisées sous le régime légal du pays emprunteur avec d'autres allocations éventuelles, afin que le total soit équivalent au coût de remplacement des biens affectés.

Il est à noter que les principes de base de la politique OP-710 de la BID s'apparentent à ceux de la politique OP-4.12 de la Banque Mondiale (BM) qui porte également sur la réinstallation involontaire. Dans ce contexte, le développement de la stratégie de compensation-réinstallation du présent PAR pourrait s'appliquer indifféremment qu'il s'agisse d'un projet à financement BID ou BM.

Notons également que les analyses environnementales pertinentes doivent être mises à la disposition du public conformément à la Politique de divulgation de l'information (PO-102) de la Banque.

3.2 CADRE JURIDIQUE HAÏTIEN

Le cadre légal et institutionnel de la République d'Haïti est encadré par une série de textes de lois, parfois très anciens, qui touchent de près ou de loin le droit de propriété, l'expropriation et la compensation. La Commission d'Expropriation (CE) du MTPTC est chargée de procéder à l'indemnisation des biens meubles et immeubles en cas d'expropriation dans le cadre d'un projet public.

La CE basée au MTPTC est opérationnelle depuis 1994 et est bien rôdée dans les mécanismes d'indemnisation en cas d'expropriation. Par contre, la CE n'intervient généralement pas dans des cas de dommages aux biens immeubles, terrains, terres de cultures ou autres qui peuvent survenir en dehors d'expropriation pour cause d'utilité publique. Dans ces cas, lorsque des dommages sont causés lors de travaux de construction par exemple, la commission n'est pas impliquée. Dans les pratiques actuelles, c'est l'entrepreneur réalisant les travaux qui se doit de payer les compensations sans pour autant devoir respecter une procédure préétablie ou des barèmes fixés par le gouvernement haïtien.

Dans le cas de ce projet, l'expropriation ou réinstallation de la population sera requise dans le cadre d'une Déclaration d'Utilité Publique (DUP), situation qui implique la participation de la CE du MTPTC. La responsabilité de la gestion du présent PAR incombe à l'UCE comme agence gouvernementale chargée de la direction du projet. Cependant, il est utile de prendre en considération les procédures déjà mises en place par la CE pour le dédommagement des biens afin de la comparer aux principes directeurs de l'OP-710 et de trouver un équilibre entre les pratiques usuelles en Haïti et les procédures de la BID.

3.2.1 LÉGISLATION EN VIGUEUR EN MATIÈRE D'EXPROPRIATION

Le droit haïtien reconnaît aux particuliers (personnes physiques et/ou morales) le droit de propriété sur certains biens qui s'acquièrent, d'une façon générale, selon les modalités prévues. Ainsi, selon cette loi, les articles 36 et 36.1 de la Constitution de la République d'Haïti de 1987, en vigueur, se lisent comme suit :

Article 36 : La propriété privée est reconnue et garantie. La loi en détermine les modalités d'acquisition, de jouissances ainsi que les limites.

Article 36.1 : L'expropriation pour cause d'utilité publique peut avoir lieu, moyennant le paiement ou la consignation, ordonnée par justice aux ordres de qui de droit, d'une juste et préalable indemnité fixée à dire d'expert. Si le projet initial est abandonné, l'expropriation est annulée et l'immeuble ne pouvant être l'objet d'aucune autre spéculation, doit être restitué à son propriétaire originaire, sans remboursement pour le petit propriétaire. La mesure d'expropriation est effective à partir de la mise en œuvre du projet.

Par ailleurs, la seule loi régissant la matière en Haïti est celle du 18 Septembre 1979, abrogeant celle du 22 Août 1951, qui n'a jamais été amendée ni abrogée entre temps. En ses Articles 1 et 3, ladite loi précise ce qui suit :

Article 1 : L'expropriation pour cause d'utilité n'est autorisée qu'à des fins d'exécution des travaux d'intérêt général et constitue une cause essentielle, nécessaire et suffisante en matière d'expropriation forcée, la mission de service public affectant l'immeuble déclaré d'Utilité Publique pour l'exécution desdits travaux.

Article 3 : L'exécution de ces travaux divers devra obligatoirement être supervisée par le Département des Travaux Publics, Transports et Communications (DTPTC) en concertation avec tout organisme et institution intéressés et ne pourra être entreprise, comme pour tout établissement de Servitudes d'Utilité Publique, qu'en vertu de l'Arrêté ou du Décret du Chef de l'État qui, en en confirmant la nécessité, désignera le nom de la Commune ou celui du quartier ou la zone où sont situés les terrains, ou les immeubles à exproprier. L'Arrêté, suivant le cas, en indiquera la délimitation.

Nonobstant les dispositions des **Articles 12 et 13** de la Loi du 18 Septembre 1979, et concernant la formation du Comité d'Évaluation, les expropriations au cours des vingt (20) dernières années ont été exclusivement conduites conjointement par :

- La Commission d'Expropriation (CE) du MTPTC;
- La Direction Générale des Impôts (DGI);
- Le Ministère de l'Économie et des Finances.

En résumé, du point de vue juridique, la législation en vigueur en matière d'expropriation est celle du 18 Septembre 1979. Dans les faits, il n'existe aucune réglementation formelle quant à la façon de procéder aux déplacements de populations pour cause de Projets d'Utilité Publique. Le même constat s'applique pour l'indemnisation de pertes agricoles temporaires ou permanentes en raison de dommages causés par les travaux autorisés par l'État. Dans ce domaine, la seule référence reste les pratiques courantes de la CE du MTPTC. Ces pratiques représentent les seuls barèmes fixés par le gouvernement haïtien. Les barèmes sont établis par la CE et actualisés périodiquement.

3.2.2 LOI EN VIGUEUR EN MATIÈRE D'ENVIRONNEMENT

La Constitution d'Haïti de 1987 garantit les libertés et les droits fondamentaux du citoyen haïtien. L'État doit assurer la santé, l'éducation, la protection et la sécurité de la population et garantir le droit à la propriété individuelle et collective acquise conformément à la loi. La Constitution a également sept (7) articles consacrés à l'environnement, à l'exploitation rationnelle des sols et terrains en pente, aux sites naturels, à la couverture végétale, aux déchets toxiques ainsi qu'à la mise au point de formes d'énergie propres.

3.3 CADRE INSTITUTIONNEL HAÏTIEN

La CE du MTPTC est la seule compétence gouvernementale en matière de compensation pour la perte de biens résultant de travaux gérés par le gouvernement.

Les agences gouvernementales de mise en œuvre et la procédure d'expropriation servant de référence pour la compensation des biens dans le contexte de ce projet impliquent :

1. Le Ministère des Travaux Publics Transports et Communications (MTPTC)

En général, c'est à la diligence du MTPTC que doit être initiée la démarche de Déclaration d'Utilité Publique (DUP), discutée en Conseil des Ministres et proclamée par Arrête Présidentiel. Subséquemment, la CE du MTPTC prend le relais pour ce qui concerne les visites de reconnaissance, les contacts avec les populations des zones ciblées, les opérations topographiques, l'examen des titres de propriétés, etc.

2. La Direction Générale des Impôts (DGI)

Gérant en vertu de la loi du domaine privé de l'État, la DGI délègue un cadre auprès du Service d'Expropriation pour toute la durée de chaque opération d'expropriation.

3. Le Ministère de l'Économie et des Finances

Une fois le rapport d'évaluation complété, le MTPTC l'achemine au Ministère de l'Économie et des Finances pour suites à donner.

3.3.1 PRATIQUES COURANTES D'EXPROPRIATION

Lorsqu'il est question d'expropriations en Haïti, la procédure est demeurée inchangée au cours des dernières années. L'étape initiale est la Déclaration d'Utilité Publique (DUP) concernant un certain périmètre, identifié, localisé (département géographique, arrondissement, commune, section communale), et délimité avec précision au moyen de coordonnées géodésiques et cartographiques. Dans les jours qui suivent la DUP, le Ministre des TPTC instruit la CE du MTPTC de prendre toutes dispositions en vue de matérialiser les droits de l'État dans les limites du périmètre tracé.

Le personnel de la CE, auquel est adjoint un cadre de la DGI, se rend d'office sur les lieux pour une visite de reconnaissance. Les contacts sont ensuite établis sur le terrain avec les personnes dont les propriétés sont concernées. À ce jour, il n'existe toujours pas de mécanisme particulier de consultation, ce qui n'exclut pas que l'équipe de travail rencontre les autorités locales ou les élus locaux pour s'assurer de leur soutien dans la campagne de sensibilisation. En l'absence de toute réglementation formelle en la matière, la pratique courante consiste à rencontrer sur place toutes les personnes dont les biens sont affectés par le projet et à les inviter à faire valoir leurs droits à la compensation.

Les trois (3) principales tâches réalisées lors de cette étape sont :

- La détermination du nombre et des superficies des parcelles individuelles;
- L'examen des titres de propriétés;
- L'évaluation financière des biens meubles et immeubles.

LA DÉTERMINATION DU NOMBRE ET DES SUPERFICIES DES PARCELLES INDIVIDUELLES

L'objet de cette opération est de déterminer les superficies et, accessoirement, de noter l'occupation et l'utilisation des parcelles affectées. Il est nécessaire que soient présents sur les lieux les propriétaires ou occupants des terrains et bâtisses concernés. Il est préférable, quoique non obligatoire, que cette opération se termine par un procès-verbal signé par les responsables de l'État (représentant de la CE et de la DGI) et contresigné par la personne concernée.

L'EXAMEN DES TITRES DE PROPRIÉTÉ

Profitant de leur présence sur les lieux lors des opérations d'arpentage, l'équipe chargée de l'expropriation collecte les titres de propriété ou demande à ce que lesdits titres soient soumis avant le règlement des compensations correspondantes. L'examen des titres de propriété est sous la responsabilité de la CE du MTPTC, qui coordonne cette activité avec les institutions participantes.

L'expertise des titres permet d'identifier :

- les propriétaires légaux en possession de titres valides;
- les fonds et bâtisses appartenant au domaine privé ou au domaine public de l'État, occupés ou non, de manière illégale ou non;
- les fonds et bâtisses dont la propriété est contestée ou qui sont objets de litiges;
- les terres en friche dont les propriétaires ou héritiers sont absents ou inconnus.

L'ÉVALUATION FINANCIÈRE DES BIENS MEUBLES ET IMMEUBLES

La CE du MTPTC utilise un cadre de prix intégrés s'appliquant aux fonds et bâtisses, en fonction de leur localisation (zone urbaine ou non), de leur utilisation (agricole ou non) et de leur nature (maison en murs de blocs avec toiture en béton ou non). Les barèmes de compensation de la CE du MTPTC sont actualisés périodiquement. La dernière actualisation remonte à janvier 2011 (voir annexe A).

3.4 ANALYSE COMPARATIVE ENTRE LA POLITIQUE OPÉRATIONNELLE DE LA BANQUE INTERAMÉRICAINNE DE DÉVELOPPEMENT ET LES PRATIQUES COURANTES DU GOUVERNEMENT HAÏTIEN

Le tableau ci-dessous présente les éléments de comparaison entre le cadre juridique haïtien et la politique opérationnelle OP-710 de la BID.

Tableau 3-2 Comparaison de la législation et des pratiques courantes du Gouvernement d'Haïti et l'OP-710 de la BID

THÈME	CADRE JURIDIQUE ET PRATIQUES COURANTES EN HAÏTI	OP-710 DE LA BID	OBSERVATIONS
Date limite d'éligibilité	Date de l'ouverture de l'enquête publique	Le recensement permet d'identifier les personnes éligibles à l'assistance pour décourager l'arrivée massive de personnes non éligibles. Mise au point d'une procédure acceptable pour déterminer les critères d'éligibilité des personnes déplacées en impliquant les différents acteurs. Exclure du droit à la compensation et à l'aide des populations qui s'installent dans la zone après la décision de réaliser le projet et l'élaboration du recensement des populations éligibles à la réinstallation et autres compensations.	L'OP-710 et la législation haïtienne se rejoignent en ce qui concerne les personnes qui peuvent être déplacées. Il faut simplement préciser que le droit haïtien est plus restrictif dans la mesure où il met l'accent en particulier sur les détenteurs de droits formels, alors que l'OP-710 n'en fait pas état.
Compensation des terrains privés	Compenser avec une parcelle équivalente ou en argent	De préférence remplacer les terres prises et régulariser l'occupation. Sinon, paiement des terres prises selon les prix du marché.	En accord sur le principe mais compensation en nature pratiquement inexistante des pratiques haïtiennes.
Compensation structures et infrastructures	Indemniser selon la valeur locale et à partir de barèmes de compensation de la Commission d'Expropriation (CE) du MTPTC révisés périodiquement	Remplacer ou payer la valeur de remplacement du bien affecté.	En accord sur le principe mais compensation en nature pratiquement inexistante des pratiques haïtiennes.

Le tableau de comparaison montre que, sur certains points, il existe une convergence entre la législation et les pratiques du gouvernement haïtien et l'OP-710 de la BID. Les principaux points de convergence sont les suivants :

- ➔ Les personnes sont éligibles à une compensation;
- ➔ La date limite d'éligibilité (*cut-off date*);

→ Le type de paiement.

Quoiqu'il en soit, des points de divergence existent :

1. Les occupants irréguliers ou locataires ne sont pas pris en charge par la législation nationale;
2. Les procédures de suivi et d'évaluation n'existent pas en droit haïtien ou en pratiques courantes du gouvernement;
3. La restauration ou réhabilitation économique n'est pas prévue en Haïti;
4. Le coût de réinstallation n'est pas pris en charge par l'État en Haïti;
5. L'assistance au déménagement des PAP n'existe pas en droit haïtien ou en pratiques courantes du gouvernement;
6. Le règlement des litiges est plus souple et plus encadré dans la politique de la BID;
7. Les groupes vulnérables sont inconnus en droit positif haïtien;
8. La participation est plus large dans les textes de l'OP-710;
9. Les alternatives de compensation ne sont pas prévues dans le droit haïtien.

Des points de divergence existent entre la législation et les pratiques haïtiennes et l'OP-710 de la BID. Toutefois, des possibilités de rapprochement existent également. En effet, tous les points de divergence par rapport à la législation nationale s'analysent par le biais d'une insuffisance dans la législation ou les pratiques nationales implantées par le MTPTC. Quant au règlement des litiges, l'essentiel est que les modes alternatifs n'empêchent pas, en cas d'échec, de poursuivre les voies contentieuses officielles.

Concernant les groupes vulnérables, ils ne sont pas expressément couverts par la législation, mais des discriminations positives peuvent être apportées sur cette question. Le droit positif haïtien doit prendre en charge ces questions, notamment celles liées au genre. Généralement, dans le cadre de toute opération de réinstallation et de compensation, les groupes vulnérables doivent être pris en considération.

La participation est plus importante dans le processus de réinstallation de la BID, mais le droit positif ne l'interdit pas. Il se contente de préciser qu'à certaines étapes, la participation est obligatoire.

Il est vrai que sur beaucoup d'autres points, la politique de la BID est plus complète (Suivi et évaluation; Réhabilitation économique; Coûts de réinstallation; Alternatives de compensation). Or, rien n'empêche l'UCE du MTPTC de s'en inspirer au nom du principe de compatibilité, ce qui signifie qu'une norme compatible avec la législation nationale peut être appliquée en raison de l'absence de contradiction avec l'OP-710 de la BID.

S'il existe des discordances entre les lois et pratiques nationales en vigueur et la politique opérationnelle de la BID (OP-710), la démarche préconisée dans ce PAR est de développer une approche d'harmonisation qui a pour objectif de tendre vers le plus haut des standards, toutes les autres lois ou politiques étant ainsi pleinement satisfaites.

4 PARTICIPATION PUBLIQUE

Le présent chapitre décrit l'approche retenue afin d'assurer la participation informée des populations affectées et des autres parties prenantes au développement du PAR. Les activités d'information et de consultation des parties prenantes dans le cadre de l'élaboration de l'ÉIES et celles ayant précédé l'élaboration du PAR sont ici rappelées.

Les « parties prenantes » sont définies comme étant les individus ou les groupes qui sont directement ou indirectement touchés par le projet, ainsi que ceux qui peuvent avoir des intérêts dans le projet et/ou la capacité d'influencer ses résultats, que ce soit positivement ou négativement¹.

4.1 SOMMAIRE DES EFFORTS CONSENTIS DEPUIS LE DÉBUT DE LA PLANIFICATION DU PROJET

La stratégie de participation publique ayant accompagné le développement du PAR s'est appuyée sur un certain nombre de réalisations antérieures.

En effet, des activités ayant permis une meilleure compréhension du contexte socio-économique de la zone d'intervention du projet et l'élaboration du PAR des PAP ont eu lieu dans le cadre des études de base sectorielles et de l'ÉIES (entre juin et octobre 2014).

Ces activités de consultation ont permis de donner un minimum d'information sur le projet aux groupes rencontrés, de recueillir les données et études disponibles, ainsi que les préoccupations des résident/e/s envers le projet.

Les diverses inquiétudes soulevées lors de ces diverses rencontres ont notamment été prises en compte dans l'évaluation des impacts sociaux du projet et des mesures d'atténuation et de bonification ont été élaborées à cet effet; parmi celles-ci figure la nécessité de réaliser le présent PAR.

Tel que stipulé dans l'ÉIES, le processus de consultation publique est un processus continu qui sera assuré par le promoteur, l'UCE du MTPTC, depuis la définition du projet jusqu'à la mise en exploitation de l'infrastructure.

Dans le cadre de la réalisation de l'ÉIES et du PGES, des enquêtes de différents types avaient déjà été menées auprès des parties prenantes entre juin et octobre 2014. En effet, deux séries de rencontres, ou « tournées » d'information et de consultation, ont été réalisées avec les représentants communaux (mairies, CASEC et ASEC), les autorités départementales, les directions ministérielles centrales concernées et certaines organisations de la société civile. Un atelier a également été tenu au Cap-Haïtien avec les directions départementales concernées.

Des consultations publiques ont également été réalisées au cours de la même période. Ces dernières visaient notamment à mieux connaître les activités et les communautés riveraines à la RN-1, à identifier les éléments sensibles du milieu, à identifier les différentes préoccupations liées au projet de réhabilitation de la route, ainsi qu'à identifier les problématiques potentielles du projet.

L'ensemble de ces réalisations a contribué à orienter la stratégie de participation publique liée au PAR et à faciliter sa mise en œuvre.

¹ Définition mentionnée dans la norme de performance no 1 de la Société Financière Internationale.

4.2 PARTICIPATION PUBLIQUE AU COURS DE L'ÉLABORATION DU PAR

La section qui suit présente les objectifs et les groupes ciblés retenus afin d'assurer la participation des parties prenantes à l'élaboration du PAR.

4.2.1 OBJECTIFS GÉNÉRAUX

Les objectifs généraux de l'approche de participation publique liée à l'élaboration du PAR ont été :

- d'assurer la conformité du PAR en regard des exigences de la législation haïtienne, mais aussi des bonnes pratiques internationales, notamment celles dictées par la Banque Interaméricaine de Développement (BID), en matière d'information et de consultation des parties prenantes lors de la réalisation de grands projets;
- d'informer régulièrement les populations potentiellement affectées et les autres parties prenantes sur les objectifs et l'évolution du PAR;
- de faciliter la participation informée de ces populations à certaines étapes clés du développement du PAR, et ce, afin d'en bonifier les résultats et d'accroître la crédibilité de la démarche.

4.3 CONSULTATION ET COLLECTE D'INFORMATION

En avril 2014 ainsi qu'en février 2015, des consultations publiques spécifiquement liées à la tenue du PAR ont été menées par le MTPTC, GENINOV et WSP auprès des quatre (4) communes traversées par le tronçon à l'étude. Le choix de ces communautés reposait sur la concentration d'habitants à proximité de la route. Conséquemment, des rencontres ont été organisées dans les localités de Plaisance (1), Camp-Coq (1), Limbé (2) et Vaudreuil (1), tel que le montrent les photos 1 à 4. Ces consultations visaient à informer la population de la tenue imminente du recensement-inventaire et à recueillir les préoccupations par rapport aux processus du PAR, principalement ceux de compensation et de réinstallation.

Ces rencontres ont regroupé des représentants des mairies des différentes communes mentionnées, soit des ASEC, des CASEC et des maires.



Photo 1 Consultation publique (Camp-Coq)



Photo 2 Consultation publique (Bas-Limbé)



Photo 3 Consultation publique (Haut-Limbé)



Photo 4 Consultation publique (Vaudreuil)

Le tableau ci-dessous présente les activités de consultation menées dans le cadre du projet de réhabilitation de la RN-1 en identifiant les personnes rencontrées et la nature de l'activité.

Tableau 4-1 Activités de consultation menées dans le cadre du projet de réhabilitation du tronçon Plaisance/Cap-Haïtien de la RN-1

DATE	PERSONNES CONSULTÉES OU ENQUÊTÉES	NATURE DE L'ACTIVITÉ ET OBSERVATIONS
2014-04-08	Habitants des sections communales de Bassin et de La Trouble. Un seul CASEC de Plaisance. Rencontre à caractère public réalisée en présence d'environ 35 résident/e/s du secteur (5 femmes).	Échanges d'informations relatives au projet de réhabilitation de la RN-1 et aux dangers reliés aux mauvaises conditions de la route actuelle, aux dommages socio-économiques liés à la réhabilitation de la route et aux préoccupations relatives aux compensations.
2015-02-24	Habitants des sections communales de Morne-Rouge et de Bas-de-l'Acul. CASEC de la section communale de Morne-Rouge, maire, maires adjoints et autres représentants de la mairie de la commune de l'Acul-du-Nord. Rencontre à caractère public réalisée en présence d'environ 31 résident/e/s du secteur (10 femmes).	Échanges d'informations relatives au projet de réhabilitation de la RN-1 et à la participation locale aux travaux et aux enquêtes de recensement, au type d'emploi non qualifié, à la perturbation d'autres infrastructures, aux perturbations écologiques et aux préoccupations relatives aux compensations.
2015-02-24	Habitants de la section communale de Chabotte. CASEC de la section communale de Chabotte (Bas-Limbé). Rencontre à caractère public réalisée en présence d'environ 29 résident/e/s du secteur (13 femmes).	Échanges d'informations relatives au projet de réhabilitation de la RN-1 et aux enjeux de sécurité que pose la route actuelle, à la perturbation d'autres infrastructures et aux préoccupations relatives aux compensations.
2015-02-24	Habitants de la section communale du Haut-Limbé/Acul-Jeannot. ASEC de Haut-Limbé/Acul-Jeannot. Rencontre à caractère public réalisée en présence d'environ 87 résident/e/s du secteur (plus de 30 femmes).	Échanges d'informations relatives au projet de réhabilitation de la RN-1 et aux enjeux de sécurité que pose la route actuelle, à la perturbation d'autres infrastructures, aux préoccupations relatives aux compensations et à la perte d'activités économiques lors des travaux de réhabilitation.
2015-02-25	Habitants de la section communale de Camp-Coq. ASEC de Camp-Coq. Rencontre à caractère public réalisée en présence d'environ 35 résident/e/s du secteur (7 femmes).	Échanges d'informations relatives au projet de réhabilitation de la RN-1 et à la participation locale aux travaux, à la perturbation d'autres infrastructures, aux préoccupations relatives aux compensations, à la possibilité de former un comité afin de voir au processus de compensation et au règlement des titres de propriété.

On remarquera dans le tableau ci-dessus qu'une place importante a été accordé à la consultation des PAP lors du recensement-inventaire afin qu'elles puissent exprimer leurs points de vue, préoccupations et préférences en matière de mesures d'atténuation. Les informations ainsi recueillies ont été prises en compte dans l'élaboration de la stratégie de compensation-réinstallation du présent PAR afin qu'elle soit adaptée aux conditions des populations affectées par le projet et qu'elle tienne compte également des groupes vulnérables.

De façon générale, la réhabilitation de la RN-1 est un projet très bien reçu par la population locale. L'ensemble des intervenants rencontrés jugent ces travaux nécessaires afin de faciliter le transport, d'assurer une certaine sécurité et de poursuivre le développement de la région.

5 CONTEXTE SOCIOÉCONOMIQUE

La description détaillée du contexte socio-économique du projet a été incorporée à l'ÉIES de février 2015. Les prochaines sections de ce chapitre consistent à identifier les principaux éléments à considérer dans le cadre du présent PAR.

5.1 CARACTÉRISTIQUES DES CASEC

Administrativement, la République d'Haïti est découpée en 10 départements, divisés en 42 arrondissements, qui sont à leur tour divisés en 140 communes. Chaque commune se voit subdivisée en sections communales regroupant des localités représentées par un Conseil Administratif de la Section Communale (CASEC).

Le CASEC exerce, dans les limites de son territoire, les attributions suivantes² :

- Créer et organiser ses services administratifs et techniques;
- Préparer et exécuter le budget de la collectivité territoriale;
- Animer les processus participatifs de planification stratégique du développement;
- Tenir le registre de la population résidente et les registres connexes;
- Procéder à l'inventaire des biens meubles et immeubles composant le patrimoine de la collectivité territoriale;
- Administrer le patrimoine de la collectivité territoriale, gérer les infrastructures et les services de la compétence de la collectivité territoriale;
- Passer, conformément à la loi, des actes de vente, échange, acquisition de biens de la collectivité territoriale approuvés par l'assemblée;
- Enregistrer les associations et les ONG intervenant sur son territoire;
- Organiser ou contrôler la perception des recettes de la collectivité territoriale;
- Rechercher des sources nouvelles de revenus pour la collectivité territoriale;
- Contracter des emprunts avec l'approbation de l'assemblée;
- Réaliser tous travaux et activités correspondant à ses compétences.

Tel que décrit à la section 2.6.2 du présent document, la zone d'intervention du projet traverse 18 localités réparties dans les communes de Plaisance, de Limbé, de l'Acul-du-Nord et de Plaine-du-Nord ainsi que dans douze sections communales où se trouvent leurs CASEC respectifs.

² Avant-projet de Décret définissant le cadre général de la Décentralisation, les principes de fonctionnement et d'organisation des Collectivités Territoriales Haïtiennes, Art. 45.

5.2 DONNÉES DÉMOGRAPHIQUES DE LA ZONE D'INFLUENCE DU PROJET

En 2012, la population haïtienne était estimée à 10,4 millions d'habitants répartie également entre les milieux rural et urbain (IHSI, 2012). Ainsi, si les statistiques pour la période 1990-2010 suggéraient une tendance importante à l'accroissement de la population urbaine, les données tentent à démontrer que cette tendance s'affaiblit. Par ailleurs, il est important de souligner que ces données ne tiennent pas compte des changements opérés par le tremblement de terre de janvier 2010, qui a engendré un phénomène d'exode urbain dans le pays, exposant ainsi les zones rurales à une surcharge de population (ACP, 2010).

Tel que l'indique le tableau ci-dessous, la population des sections communales traversées par le projet est également composée d'une forte proportion de jeunes âgés de moins de 18 ans (47 % de la population).

Tableau 5-1 Effectifs de populations des communes et sections communales traversées par le projet pour l'année 2012

Section communale traversée par le projet	Population totale	Population urbaine	Population rurale	Population de plus de 18 ans	Nombre de ménages	Superficie en km ²	Densité
Commune de Plaisance (totale)	66 403	17 310	49 093	32 970	12 635	121,52	546
2 ^e section Champagne	3 680	-	3 680	1 879	723	13,71	268
5 ^e section La Trouble	6 295	-	6 295	3 200	1 241	16,14	390
7 ^e section Bassin	21 394	17 310	4 084	10 334	4 131	14,35	1 491
Commune de Limbé (totale)	81 403	50 420	30 983	44 286	15 476	125,80	647
1 ^{ère} section Haut-Limbé/Acul-Jeannot	5 139	-	5 139	3 077	964	10,38	495
2 ^e section Chabotte	3 958	-	3 958	2 345	796	24,15	164
3 ^e section Camp-Coq	10 219	3 529	6 690	5 767	1 974	26,22	390
4 ^e section Soufrière	6 273	-	6 273	3 919	1 187	21,98	285
5 ^e section Ravine Desroches	53 211	46 891	6 320	27 629	10 027	27,93	1 905
6 ^e section Îlot-à-Cornes	2 603	-	2 603	1 549	528	15,14	172
Commune de l'Acul-du-Nord (totale)	53 353	11 598	41 755	28 981	10 964	186,37	286
1 ^{ère} section Camp Louise	8 491	1 615	6 876	4 635	1 507	24,48	347
2 ^e section Bas-de-l'Acul	20 688	9 394	11 294	10 730	4 108	36,56	566
Commune de Plaine-du-Nord (totale)	39 370	12 821	26 549	20 029	7 974	100,69	391
1 ^{ère} section Morne-Rouge	14 526	-	14 526	7 789	2 904	44,53	326
Total sections communales traversées par le projet	156 477	78 739	77 738	82 853	30 090	275,57	568

Source : IHSI, 2012 (données estimées par l'IHSI à partir du recensement de 2003)

Le projet de réhabilitation de la RN-1 traverse les communes de Plaisance, de Limbé, de l'Acul-du-Nord et de Plaine-du-Nord. Ces dernières sont toutes localisées dans le département du Nord dont la population en 2012 était estimée à un peu plus d'un million d'habitants (IHSI, 2012).

Tel que présenté dans le tableau 5-1, la population totale de la commune de Plaisance est estimée à 66 403 habitants (IHSI, 2012). Elle comprend huit sections communales dont trois sont traversées par le projet. Représentant à elle seule plus de 30 % de la population, Bassin constitue la section communale la plus peuplée de la commune de Plaisance.

Avec ses 81 403 habitants, Limbé constitue la commune la plus peuplée parmi celles traversées par le projet. Près de 58 % de la population de la commune (46 891 habitants) réside dans la ville de Limbé (Photo 5-6) qui est elle-même située dans la section communale Ravine Desroches qui regroupe plus de 65 % de la population totale de la commune. La zone d'étude du projet de la RN1 traverse l'ensemble des six sections communales.

Quant à la commune de l'Acul-du-Nord, deux de ses six sections communales sont traversées par le projet. Avec une population estimée à 20 688 habitants, la section Bas-de-l'Acul est considérée comme la section communale la plus peuplée de l'Acul-du-Nord dont la population totale est évaluée à 53 353 habitants.

Enfin, le projet à l'étude traverse une dernière commune, soit celle de Plaine-du-Nord. Une seule section communale est traversée par le projet, soit la section Morne-Rouge. Malgré qu'elle soit entièrement rurale, cette population estimée à 14 526 habitants est la plus importante de la commune.

La population des sections communales parcourues par le tracé de la route à l'étude est estimée à 156 477 habitants (IHSI, 2012). Quelques noyaux urbains sont traversés par la route ou se retrouvent en bordure de celle-ci, tels que les centres-villes de Camp-Coq et Limbé, en plus du secteur entre le carrefour Morne-Rouge et Vaudreuil. À titre indicatif, avec une population urbaine estimée à 46 891 habitants, la ville de Limbé regroupe à elle seule près de 30 % de la population des sections communales traversées par le projet.

Ainsi, la population n'est pas répartie uniformément dans le secteur à l'étude. Elle se concentre d'abord en zone urbaine (principalement dans les villes de Camp-Coq et Limbé, en plus du secteur de Morne-Rouge entre le carrefour du même nom et Vaudreuil). En montagne et sur les versants, la densité de l'occupation humaine du territoire est, par contre, plus faible et l'habitat dispersé.

5.3 OCCUPATION DU TERRITOIRE

La zone d'étude est à vocation essentiellement rurale et la principale activité qui y est pratiquée est l'agriculture.

Cette répartition des différents types d'occupations du sol dans la zone à l'étude est présentée au tableau 5-2. Le corridor établi correspond à 750 m de part et d'autre de la route.

Tableau 5-2 Répartition de l'utilisation du sol dans la zone d'étude

Type d'utilisation du sol	Superficie	
	Hectare	%
Affleurement de roches et sols nus	30,22	0,6
Culture agricole dense	2 216,99	40,2
Culture agricole moyennement dense	1 367,96	24,8
Lit fluvial et alluvion récente	146,36	2,7
Mangrove	17,25	0,3
Pâturage et autres	0,00	0
Savane et autres	0,00	0
Système agroforestier dense	1 665,89	30,2
Urbain continu	51,99	0,9
Zone humide	12,23	0,3
Total	5 508,89	100

Trois principaux types d'occupation du sol sont observés sur le tracé de la portion de route à l'étude, soit le système agroforestier dense ainsi que les zones de culture agricole dense et moyennement dense.

Dans la zone montagneuse située entre les PK 0 et 22, on observe principalement le système agroforestier dense, mais également des zones de culture agricole moyennement dense réalisées dans les divers périmètres irrigués qui y sont aménagés.

Depuis le PK 23 jusqu'à la fin du tracé étudié (PK 40), le tracé de la route se situe majoritairement en secteur de plaine, bien que quelques secteurs dans la zone d'étude soient caractérisés par la présence du système agroforestier. Ainsi, la culture agricole dense domine cette section du tracé. Toutefois, la zone située entre le PK 26 et 37 constitue une zone où la culture agricole est moyennement dense.

L'occupation du sol de type agricole représente 65 % du territoire parcouru par le projet.

5.4 ACTIVITÉS ÉCONOMIQUES

5.4.1 IMPORTANCE ÉCONOMIQUE DE LA RN-1

Au niveau régional, la RN-1 permet de connecter le nord-ouest et le nord du pays avec le cœur économique d'Haïti, soit sa capitale. La RN-1 permet de relier les départements de l'Artibonite, du nord et l'ouest, où se trouve la capitale Port-au-Prince. Les départements de l'Artibonite et du nord contribuent à alimenter les zones urbaines et le département de l'Ouest en produits agricoles via la RN-1. Pour sa part, la région de la capitale fournit le nord du pays en produits industrialisés et manufacturés. La RN-1 permet à plusieurs agriculteurs de faire transiter leurs produits vers des marchés importants tels que les Gonaïves, Cap-Haïtien et Port-au-Prince.

Le maintien de cet axe routier est donc d'une grande importance pour les départements traversés et les populations qui l'utilisent à des fins économiques ou pour le transport de produits de première nécessité.

La RN-1 joue un rôle économique d'importance pour les régions du nord du pays, surtout si on considère que les alternatives routières sont rares pour desservir ces régions.

Plus localement, sur la portion de route à l'étude, la présence de la route a un effet bénéfique sur les activités des communautés locales en réduisant les temps de déplacement et en favorisant un meilleur accès aux services existants tels que les marchés locaux, les centres de santé, les lieux de culte ou les institutions scolaires.

5.4.2 ACTIVITÉS AGRICOLES

L'agriculture constitue la principale activité économique de la zone à l'étude. Les systèmes de production présents sur le territoire sont principalement vivriers, répondant avant tout à une logique de subsistance. Les systèmes de culture mis en place par les agriculteurs varient en fonction des caractéristiques du milieu biophysique. Ainsi, la disponibilité en eau, l'altitude de même que les caractéristiques pédomorphologiques constituent des facteurs déterminant les principaux systèmes de culture mis en place par les exploitants.

Le secteur de plaines, se situant principalement entre les villes de Limbé et Vaudreuil, offre un bon potentiel pour la pratique de l'agriculture irriguée.

Une diversité de cultures est observée dans la zone à l'étude. Parmi les principales productions agricoles, on note, entre autres, le cacao, la banane, la canne à sucre, le manioc, le riz, le maïs, le café, l'orange et la patate (IHSI, 2007). La production demeure toutefois à petite échelle. Par ailleurs, le potentiel agricole est jugé principalement très bon le long de la RN1, hormis pour la section s'étendant de Plaisance au pont Camp-Coq, secteur montagneux et plus difficile d'accès.

Le tableau 5-3 présente, pour certaines sections communales et villes, les principales productions agricoles ainsi que le potentiel agricole.

Tableau 5-3 Productions agricoles dans les communes traversées par le projet

Commune, section communale et ville	Production agricole	Potentiel agricole dans la zone d'étude
Commune de Plaisance		
2 ^e section Champagne	Igname, figue, banane, haricot (pois), maïs, ananas, canne à sucre, café, cacao, orange, chadèque, manioc, patate, mangue, avocat, noix de coco, malanga, corossol, chou	Limité
5 ^e section La Trouble	—	Limité
7 ^e section Bassin	Igname, figue, banane, haricot (pois), maïs, ananas, canne à sucre, café, cacao, orange, chadèque, manioc, patate, mangue, avocat, noix de coco, malanga, corossol, chou	Limité
Commune de Limbé		
Ville de Limbé	Café, cacao, banane, malanga, canne à sucre, arbre véritable	Excellent
1 ^{ère} section Haut-Limbé/Acul-Jeannot	—	Excellent, moyen et très limité
2 ^e section Chabotte	Maïs, haricot, canne à sucre	Très bon, moyen et limité
3 ^e section Camp-Coq	Café, cacao, igname, banane, canne à sucre	Très bon, limité et très limité
4 ^e section Soufrière	Maïs, manioc, pois, igname, arbre véritable	Très bon et très limité
5 ^e section Ravine Desroches	Café, cacao, igname, banane, canne à sucre	Excellent
6 ^e section Îlot-à-Cornes	Maïs, manioc, pois, igname, arbre véritable	Très bon et limité
Commune de l'Acul-du-Nord		
1 ^{ère} section Camp Louise	Canne à sucre, maïs, banane, patate	Très bon et limité
2 ^e section Bas-de-l'Acul	Banane, riz, manioc, maïs, patate, pois	Excellent et très bon
Commune de Plaine-du-Nord		
1 ^{ère} section Morne-Rouge	Manioc, banane, canne à sucre, pois, maïs, patate, arachide	Très bon

Source : IHSI, 2007.

— : données non disponibles

5.4.3 ÉLEVAGE

L'élevage est pratiqué dans tous les types de milieux de la zone d'étude. Le cheptel rencontré dans les exploitations agricoles de la zone est composé des principales espèces les plus couramment rencontrées dans l'élevage en Haïti, tels des bovins, des ovins, des équins et des volailles (Mairie de l'Acul-du-Nord, 2009). L'élevage bovin est dominant dans les zones de montagnes humides tandis que les caprins se retrouvent surtout dans les zones de montagnes sèches (MARNDR, 2007). La présence de bovins et de caprins est remarquée dans les aires de plaines tandis que l'élevage de porcs est plus rarement observé.

Leur fréquence relative au sein des exploitations est en fonction de la typologie de ces dernières, ce qui explique que le menu bétail (caprins et ovins) représente du point de vue quantitatif, après les volailles, le groupe d'animaux le plus important dans la région (Mairie de l'Acul-du-Nord, 2009). Les activités d'élevage se font soit à la corde soit en liberté au niveau des unités agroécologiques identifiées (Mairie de Limbé, 2010).

5.4.4 COMMERCE (FORMEL ET INFORMEL)

Tout comme l'agriculture, le commerce constitue une des principales activités économiques des communes traversées par le projet. Au moment de l'inventaire en 2005, 187 établissements commerciaux ont été répertoriés dans la commune de Plaisance, 231 dans la commune de Limbé, 156 dans la commune de l'Acul-du-Nord et 158 établissements dans la commune de Plaine-du-Nord.

Si les produits alimentaires et cosmétiques sont généralement écoulés sur les marchés par des femmes, dont celles dénommées « madam Sara », les hommes, quant à eux, sont nettement plus présents dans la commercialisation du bétail et des planches (Mairie de Limbé, 2010).

Outre ces petits commerçants, il faut souligner la présence de producteurs de galettes de cassave, une spécialité bien régionale.

5.4.5 MARCHÉS LOCAUX

À elle seule, la commune de Limbé dispose de plusieurs marchés formels et informels dont les plus importants prennent place dans les centres-villes de Limbé, Soufrière, Camp-Coq et Acul-Jeannot. La position géographique de la commune de Limbé lui confère un avantage commercial puisqu'elle lui permet de faire du commerce avec les communes avoisinantes ainsi que d'autres régions du pays (Mairie de Limbé, 2010). Parmi l'ensemble des marchés présents, celui situé dans la ville de Limbé subira des inconvénients lors des travaux. On y observe quatre catégories de marchands : les kiosquiers, les vendeurs installés dans des conteneurs, les vendeurs installés dans des bâtiments en dur et les vendeurs ambulants. Le secteur sert également de point d'arrêt pour le transport en commune (« tap-tap », motos et autobus) ce qui occasionne de fréquents embouteillages.

Le Marché de bois de Camp-Coq subira lui aussi des répercussions. Cependant, ce marché est considéré comme illégal aux yeux des autorités locales rencontrées et, selon elles, il ne devrait pas obtenir un traitement privilégié.

Les trois autres communes disposent également de plusieurs marchés à ciel ouvert, dont quelques-uns situés le long du tronçon à l'étude. Ces marchés sont toutefois de plus petites dimensions et plus facilement relocalisables.

5.4.6 AUTRES ACTIVITÉS ÉCONOMIQUES

La zone à l'étude se caractérise par l'absence quasi-complète d'industries. Seules une industrie spécialisée dans l'extraction de matériau d'emprunt et une autre pour la fabrique de glace, ainsi que quelques micro-industries, sont observées le long du tronçon de la RN1, mais dans une très faible proportion.

La fabrication de charbon de bois et la coupe de bois visant à satisfaire aux besoins des marchés importants, et notamment les besoins de la ville des Gonaïves, représentent une activité commerciale intéressante pour les populations rurales.

La pêche en mer représente un secteur d'activité économique pour les habitants de la commune de l'Acul-du-Nord, tout particulièrement pour les sections communales de Camp Louise et de Bas-de-l'Acul. Pour les autres communes, cette activité est moins présente.

Quant à la pêche dans les cours d'eau de la zone d'étude, elle est plutôt artisanale et davantage pratiquée par les enfants.

5.5 PRINCIPALES CARACTÉRISTIQUES SOCIO-ÉCONOMIQUES DES PAP

Les principales données concernant les caractéristiques des ménages PAP du tronçon Plaisance/Vaudreuil de la RN-1 ont été obtenues par le biais des enquêtes réalisées lors du recensement-inventaire des PAP de mai-juin 2015 et sont présentées dans le tableau 5-4. Il est à préciser que ces données regroupent à la fois les PAP entre Plaisance et Camp-Coq (lot 1) et celles entre Camp-Coq et Vaudreuil (lot 2).

On peut observer que la moyenne d'âge des chefs de ménages est de 49 ans et que la taille moyenne des ménages est de cinq (5) personnes. Il est à noter que 42% des ménages ont une femme à leur tête.

En ce qui concerne le régime d'occupation, les enquêtes réalisées permettent de préciser les différentes formes d'occupation dans le cadre du présent PAR. Il est important de faire ressortir que la durée d'occupation de la parcelle affectée par le projet est relativement longue avec une moyenne de 14 ans.

On peut observer que la très grande majorité des ménages PAP (84%) est propriétaire de la parcelle affectée tandis que 7% sont locataires. On note également que 1% des ménages PAP occupe la parcelle affectée sous un autre régime autorisé (commerçant en bordure de la route ou autre), tandis que 8% sont des occupants sans titre.

Dans la mise en œuvre du présent PAR, toutes les formes d'occupation sont considérées dans l'identification des PAP et pour le calcul des compensations correspondantes comme le prescrit la politique OP-710 de la Banque Interaméricaine de Développement.

Lors de la mise en œuvre du PAR, il faudra également tenir compte de la population analphabète qui représente parmi les PAP 30% des ménages. Des mesures doivent être prises pour que les différentes étapes du processus de compensation-réinstallation du présent PAR soient également accessibles à toutes les catégories de PAP, et ce, indépendamment du degré d'alphabétisme.

En ce qui concerne la situation de l'emploi, notons que la majorité des chefs de ménages enquêtés a déclaré être occupée à plein temps (59%) ou à temps partiel (29%) tandis que 5% des chefs de ménages sont sans occupation. En ce qui concerne l'activité principale, 34% des chefs de ménages sont en charge d'un petit commerce et un autre 34% travaille dans les champs. La principale source de revenu du ménage est la culture dans 44% des cas, et le travail dans un commerce dans 34% des cas. Le revenu moyen déclaré des ménages est quant à lui de près de 11 477 HTG par mois.

Les impressions du projet exprimées par les ménages furent très positives dans une proportion de plus de 90% des impacts nommés. Tous ont relaté un besoin urgent pour la reconstruction de la RN-1, mais certains ont exprimé un certain niveau de crainte pour les possibles effets que cela pourrait produire dans la zone directe d'intervention, notamment la perte d'arbres fruitiers, et pour lesquelles ils ont très largement exprimé leurs préférences pour des compensations monétaires.

Tableau 5-4 PAR RN-1 Plaisance/Vaudreuil : Principales caractéristiques socio-économiques des Ménages PAP

1.	Nombre de Personnes Affectées par le Projet (PAP) - à compenser	2 026									
2.	Nombre moyen de personnes par Ménages:	5									
3.	Sexe du/de la Chef de Ménage:	Masculin:	58%	Féminin:	42%						
4.	Âge moyen du/de la Chef de Ménage:	49									
5.	Lieu de résidence du Ménage différent du lieu affecté:										
6.	Régime d'occupation du terrain affecté:	Propriétaire:	84%	Locataire:	7%	Occupant sans titre:	8%	Autre:	1%		
7.	Nombre moyen d'années d'occupation du terrain affecté:	14									
8.	Degré d'alphabétisation du/de la Chef de Ménage:	Analphabète:	30%	Sait lire ET/OU écrire en créole:	53%	Sait lire ET/OU écrire en créole et en français:	17%				
9.	Niveau d'étude du/de la Chef de Ménage:	Aucune étude:	32%	Primaire non complété:	17%	Primaire:	20%	Secondaire non complété:	12%	Secondaire:	11%
		Professionnel:	7%	Supérieur (université):	1%						
10.	Situation de l'emploi du/de la Chef de Ménage:	Occupé à temps plein:	59%	Occupé à temps partiel:	29%	Sans occupation:	5%	À la recherche d'emploi:	1%	Femme au foyer:	2,5%
		Retraité/e:	1,2%	Rentier/e:	0,3%	Etudiant/e:	1%	Autre:	1%		
11.	Activité principale réalisée par le/la Chef de Ménage:	Travailleur journalier:	9%	Petit commerce:	34%	Ouvrier/ère:	5%	Travailleur/se dans les champs:	34%	Autre:	18%
12.	Revenu mensuel moyen par Ménage (Gourdes):	11 477									
13.	Type de travail de la source principale de revenus du Ménage:	Cultivateur:	44%	Petit commerce:	34%	Ouvrier/ère:	7%	Enseignant/e:	3%	Autre:	12%
14.	Principale source d'approvisionnement en eau du Ménage:	Eau courante sur la parcelle:	3%	Puits sur la parcelle:	3%	Puits communautaire hors parcelle:	3%	Source hors parcelle:	84%	Autre:	7%
15.	Un ou plusieurs membres du Ménage souffrent d'un handicap ou d'une maladie chronique:	4%									
16.	Habitat du Ménage disposant de l'électricité:	7%									

6 IMPACTS DU PROJET

La description détaillée des impacts du projet a été incorporée à l'ÉIES du projet. Les prochaines sections de ce chapitre consistent donc en un rappel des principaux éléments à considérer dans le cadre du présent PAR.

Globalement, le projet aura un impact social et socio-économique positif puisqu'il permettra de protéger l'infrastructure routière, les investissements, les populations adjacentes et les utilisateurs de la route. Les travaux permettront de plus de maintenir le lien économique existant entre le nord du pays et sa capitale.

Les impacts négatifs appréhendés du projet sur le milieu humain seront généralement modérés étant donné qu'il s'agit de réhabiliter une route existante et que la plupart des travaux seront réalisés à l'intérieur de l'emprise routière existante. Toutefois, des expropriations de terrains où se trouvent des structures à vocations résidentielle et commerciale seront nécessaires, ce qui constitue le principal impact du projet sur le milieu humain et l'aspect fondamental du présent PAR.

6.1 EXPROPRIATION ET RÉINSTALLATION INVOLONTAIRE

Le projet de réhabilitation de la RN-1 implique des réinstallations involontaires de personnes et d'activités commerciales, ce qui nécessitera l'octroi de compensations aux PAP.

Le présent PAR sera mis en application afin de compenser à leur juste valeur les pertes encourues et pour permettre aux agriculteurs, résidents et commerçants de la zone d'intervention de retrouver les conditions de vie qui étaient les leurs avant la réinstallation, ils devront minimalement avoir accès aux mêmes moyens de subsistance.

Quelques noyaux urbains sont traversés par la route ou se retrouvent en bordure de celle-ci, tels que les centres-villes de Camp-Coq et Limbé. Il n'en demeure pas moins que le territoire affecté par le projet est essentiellement à vocation rurale, et la principale activité y étant pratiquée est l'agriculture. Des terres agricoles, des systèmes agroforestiers, des zones urbaines, des lits fluviaux et des mangroves, des terrains inoccupés et d'habitation, des bâtiments, des commerces et autres structures variées (clôtures, murs, etc.) se voient affectés par le présent projet.

Conformément aux directives de l'OP-710 en la matière, plusieurs optimisations ont été faites au projet afin de minimiser l'impact de ce dernier sur la réinstallation :

- Route nationale à deux voies contiguës sur l'ensemble du tracé;
- Emprise de la route de 12 mètres ou plus selon les besoins;
- Maximisation de la largeur des accotements;
- Revue des vitesses de base :
 - en milieu urbain, la vitesse de conception sera de 60 km/h, mais la vitesse affichée sera de 50 km/h;
 - en milieu rural, la vitesse de conception sera de 90 km/h, mais la vitesse affichée sera de 50 km/h;

- en milieu montagneux, la vitesse de base sera déterminée en fonction d'une optimisation maximale entre les contraintes du milieu naturel et la sécurité des usagers et pourrait ainsi, par endroit, être nettement inférieure à 50 km/h.
- Réfection du corps de la chaussée et rehaussement par endroits;
- Optimisation du profil en long afin de diminuer l'élévation de la route et la largeur des talus;
- Optimisation des ouvrages de drainage pour diminuer l'élévation (dalots et buses);
- Reprofilage de certaines courbes jugées dangereuses;
- Stabilisation de certains secteurs propices à l'érosion;
- Réfection de certaines infrastructures liées aux six ponts à franchir;
- Mise en place de la signalisation réglementaire pour une route nationale;
- Optimisation du tracé pour utiliser le côté de la route qui nécessite le moins d'expropriation de bâtiments.

À la suite des différentes optimisations et d'une révision des critères de conception, la superficie affectée et le nombre de bâtiments à déplacer ont pu être réduits de près de la moitié par rapport au concept préliminaire de la route.

Le projet aura des impacts sur la réinstallation involontaire de population sur l'ensemble du tracé. Le tableau 6-1 résume les principaux impacts en ce qui concerne la réinstallation involontaire. L'annexe B présente plusieurs photos d'exemples de structures, bâtiments, terrains ou cultures affectés par le projet.

Les PAP comprennent l'ensemble des personnes affectées par l'un ou plusieurs des impacts potentiels identifiés. Sur la base des informations obtenues lors du recensement-inventaire de mai-juin 2015, le nombre total des PAP à compenser pour le lot 1 est de 628, dont 34 devront être réinstallées hors de la parcelle qu'elles occupent; pour ce qui est du lot 2, 1 398 PAP devront être compensées, desquelles 254 seront réinstallées hors de la parcelle qu'elles occupent. Les détails concernant ces PAP sont inclus dans le chapitre suivant.

Certains équipements publics, tels que des poteaux de télécommunications, devront être déplacés lors des travaux de réfection. Compte tenu du fait que les coûts du projet incluent déjà le déplacement et la réinstallation de ces divers équipements publics, ces derniers ne sont pas traités dans le PAR du projet. Il en est de même pour les entrées des résidences privées localisées à l'intérieur de l'emprise routière, lesquelles seront reconstruites et intégrées au concept du projet.

6.2 AGRICULTURE ET IRRIGATION DES TERRES AGRICOLES

Puisque le projet s'insère dans une zone essentiellement agricole, les travaux de réhabilitation planifiés auront des impacts sur la pratique de l'agriculture et sur les systèmes d'irrigation des terres agricoles de la zone d'influence directe du projet.

Des superficies agricoles destinées à la culture annuelle ou pérenne seront perdues en raison de l'élargissement de l'emprise routière dans certains secteurs. Le présent PAR contient les mesures à

prendre pour compenser les différentes pertes agricoles et pertes de revenus afin que les PAP puissent retrouver leurs moyens de subsistance une fois les travaux terminés.

Pour les superficies temporaires utilisées par le projet en période de construction, les superficies agricoles ou à fort potentiel agronomique devront être évitées. Si cela s'avère impossible, il faudra procéder à la réhabilitation de ces terres temporairement affectées en s'assurant que les usages en cours avant le projet soient récupérés. Les cultures éventuelles perdues, c'est-à-dire celles n'ayant pas été inventoriées lors du recensement-inventaire des PAP – ces affectations n'étant pas connues –, devront également être compensées suivant les principes établis qui régissent le présent PAR.

En période de construction, des canaux d'irrigation qui traversent ou longent la RN-1 devront être déplacés et reconstruits. Ces activités sont incluses dans les coûts de projet, lequel vise notamment à assurer une irrigation fonctionnelle des terres en cours de réalisation des travaux et une fois les travaux complétés.

Les sources d'eau rencontrées sur le tronçon de route à l'étude sont nombreuses. Elles représentent l'une des principales potentialités de la zone d'étude de par leur contribution à l'alimentation en eau pour la consommation humaine et pour les possibilités qu'elles offrent pour l'irrigation des parcelles agricoles et des plantations.

En période de construction, des interruptions temporaires de l'irrigation sont donc susceptibles de survenir.

Afin d'atténuer ce dernier impact sur les systèmes d'irrigation existants, les mesures suivantes, lesquelles sont intégrées au PGES du projet, seront mises en place :

- Pour les travaux réalisés sur des rivières consistant en des points d'alimentation, prévoir des chenaux temporaires pour assurer l'écoulement continu des eaux vers l'aval afin de préserver l'alimentation des prises d'eau pour l'irrigation;
- Maintenir l'écoulement de l'eau dans les canaux d'irrigation. Si cela est impossible, planifier les travaux en collaboration avec les usagers des canaux d'irrigation de manière à limiter l'impact sur les cultures, en prévoyant notamment, lorsque cela s'applique, la réalisation des travaux lors des périodes où les systèmes d'irrigation ne sont pas en fonction (période sèche). Si des dommages sont causés aux cultures, compenser toute perte de culture suivant les principes établis qui régissent le présent PAR;
- Informer les usagers de même que les comités de gestion des périmètres irrigués qu'affectent les travaux à travers le plan de communication et de consultation.

6.3 ACTIVITÉS COMMERCIALES

Le projet aura un impact négatif sur l'économie locale, car plusieurs petits marchands sont présents dans l'emprise future de la RN1. Les kiosques devront être déplacés pour permettre la circulation de la machinerie et la réalisation des travaux. À la fin desdits travaux, ces marchands pourront reprendre possession des lieux là où l'espace le permettra. Quant aux différents marchés locaux ayant lieu une ou deux fois par semaine, d'autres espaces sécuritaires seront prévus pour fins de relocalisation pendant les travaux. À titre d'exemple, le marché de Limbé, qui empiète sur l'emprise actuelle de la RN1, sera circonscrit dans les rues perpendiculaires à la RN1. Quant au Marché de bois de Camp-Coq, qui a lieu à tous les dimanches et qui empiète également sur la chaussée de la RN1, il sera déplacé sur un terrain vacant identifié par la mairie de sa commune.

Le déplacement de structure signifie que le commerçant pourra sans problème poursuivre son activité commerciale en déplaçant légèrement la structure (conteneur ou petit kiosque démontable). La réinstallation, quant à elle, signifie que le commerçant devra trouver un autre endroit pour la poursuite de

son activité commerciale, car l'espace disponible ne permettra pas le maintien de ses activités dans une proximité immédiate ou parce que la structure dans laquelle est réalisée l'activité n'est ni démontable, ni transportable.

Le PAR comprend toutes les mesures nécessaires permettant minimalement aux commerçants de rétablir leurs moyens de subsistance, voire de les améliorer. La valeur des structures à déplacer fera l'objet d'une compensation, tout comme les pertes de revenus lorsqu'applicable. De plus, des mesures ont été prévues au PGES afin de s'assurer que les activités commerciales soient peu perturbées lors des travaux.

La présence des travailleurs (plus de 135 personnes, soit 62 pour le lot 1 et 73 pour le lot 2) représente une occasion pour les commerçants d'augmenter leurs revenus, ce qui constituera une compensation partielle des impacts négatifs. L'achat de biens et de services nécessaires aux activités du chantier auprès des commerçants locaux affectés par le projet sera favorisé.

En période de construction, l'impact sur l'économie est jugé positif. Une situation analogue est envisagée en période d'exploitation, puisque la présence de l'infrastructure routière aura un impact positif sur les activités commerciales compte tenu de l'accès plus facile.

6.4 APPROVISIONNEMENT EN EAU

L'élargissement de l'emprise et la redéfinition du tracé nécessiteront la réinstallation de points d'eau communautaires (puits foré) qui desservent chacun de nombreux ménages en bordure de la route. Au total, 19 points d'eau à réinstaller ont été dénombrés, soit plus précisément 5 entre Plaisance et Camp-Coq (lot 1) et 14 entre Camp-Coq et Vaudreuil (lot 2).

Le PAR prévoit des mesures de compensation pour assurer le maintien de ce service à la communauté utilisatrice de ce point d'eau.

Une compensation permettant d'assurer un approvisionnement durable et continu en eau potable de qualité pour remplacer les infrastructures perdues fait partie de la stratégie de compensation-réinstallation du présent PAR (voir section 7.4). Cette mesure, dont l'exécution est sous la responsabilité de l'UCE-MTPTC, permettra l'aménagement et le forage de nouveaux puits à proximité de ceux affectés par le projet.

6.5 EMPLOIS ET RETOMBÉES SOCIOÉCONOMIQUES

Étant donné qu'il implique un investissement total de près de 63 M\$ US (soit 19,2 M\$ US pour le lot 1 et 43,7 M\$ US pour le lot 2), le projet de réhabilitation de la RN-1 offre un potentiel très intéressant en termes de retombées socioéconomiques pour la région concernée.

De fait, les diverses activités liées à l'aménagement de la RN-1 entre Plaisance et Cap-Haïtien (Vaudreuil) et à la mise en place des nouvelles structures nécessiteront la fourniture de plusieurs services techniques et professionnels de même que l'approvisionnement en divers matériaux. À l'exception de la fourniture de certains équipements plus spécialisés, le projet nécessitera des matériaux et des services offerts par des entreprises locales.

Diverses firmes et plusieurs entrepreneurs seront sollicités pour la mise en œuvre et la réalisation des travaux de terrassement, d'asphaltage (deux activités bien établies en Haïti), de préparation des fondations et du revêtement des chaussées, de construction des ouvrages d'art, etc. D'autres pourvoyeurs de services liés à l'entretien de la machinerie et de l'équipement, de même qu'à la présence d'un chantier de construction, seront également requis dans le contexte du projet à l'étude. Certaines activités, telles que la pose de gabions, permettront aussi d'impliquer la main-d'œuvre locale. Plusieurs entreprises et travailleurs

pourront donc se qualifier pour bénéficier des retombées du projet. La présence de travailleurs se traduira également par une demande accrue en services de vivres et de couverts durant la période des travaux pour les commerces de la région.

Comme l'indique le tableau 2-2, le projet de reconstruction créera environ 135 emplois en période de construction. Les corps de métiers suivants seront nécessaires : gestionnaires et cadres, ingénieurs, techniciens, personnel de soutien et administratif, cimentiers, manœuvres, mécaniciens et autres. Le corps de métier le plus représenté est celui de journalier, ou manœuvre, (plus de 30 emplois pendant 12 mois pour le lot 1 et plus de 30 emplois pendant 18 mois pour le lot 2), ce qui offre un potentiel de retombées d'emploi local intéressant pendant la période de construction, estimée être de septembre 2015 à novembre 2017 mois.

Les emplois indirects créés la réhabilitation de la route proviendront de divers domaines tels que les services, l'industrie alimentaire, le transport, l'entretien et la sécurité. En période de mise en service, la création d'emploi sera limitée et concernera essentiellement le personnel qui sera responsable de l'entretien de l'infrastructure.

Le projet aura ainsi un impact positif sur l'emploi en période de construction.

6.6 RÉSUMÉ DES IMPACTS DU PROJET RELIÉS AU PAR

Globalement, le projet aura un impact social et environnemental positif puisqu'il permettra de protéger l'infrastructure routière, les investissements, les terres, les populations adjacentes et les utilisateurs de la route.

La présence du projet doit aussi servir à maximiser les impacts positifs et les retombées économiques et socioéconomiques pour la population locale.

La réhabilitation de la RN-1 implique des réinstallations involontaires de logements, de petits commerces et d'un bâtiment religieux puisque les travaux entraîneront la perte de biens immeubles, ce qui nécessitera l'octroi de compensations correspondant aux utilisateurs affectés.

Le présent PAR sera mis en application afin de compenser à leur juste valeur les pertes encourues et pour permettre aux agriculteurs, résidents et commerçants de la zone d'intervention de rétablir au minimum leurs moyens de subsistance.

Le tableau ci-dessous présente les impacts du projet dans la zone d'intervention couverte par le présent PAR. Ce tableau exclut toutefois les impacts sociaux qui ne concernent pas directement l'application de l'OP-710, tels que les nuisances et les questions de santé et sécurité associées aux travaux qui sont plutôt traitées dans l'ÉIES qui inclut le PGES du projet.

Tableau 6-1 Impacts du projet reliés au présent PAR

SOURCE D'IMPACT	IMPACT	OBSERVATIONS
Acquisition de terrain	Déplacement involontaire, expropriation, perte de biens immeubles ou équipements	Des déplacements involontaires (expropriations) de population sont à prévoir
	Perte permanente de terrain (expropriation) ou de terre à valeur agricole	Des pertes permanentes de terrains privés ou de terres à valeur agricole sont prévues puisque des travaux de réhabilitation de la RN-1 devront être réalisés à l'extérieur de l'emprise publique de la route existante
	Perte de revenus liée à une activité économique affectée par le projet	Des activités économiques réalisées à partir de terrains qui devront être expropriés seront affectées par le projet. Des pertes de revenus sont à prévoir
	Perte de culture annuelle ou pérenne	Des pertes de cultures sont à prévoir pour la réalisation des travaux de réhabilitation de la RN-1
Empiètement lors des travaux	Déplacement involontaire, perte de biens immeubles ou équipements	Compte tenu des pratiques actuelles en Haïti, des biens immeubles ou équipements se trouvant dans l'emprise publique seront affectés lors de la réalisation des travaux puisque les accotements de la route sont parfois utilisés. Bien que l'expropriation ne soit pas requise dans de tels cas, les déplacements involontaires, pertes de biens immeubles ou équipements sont à prévoir
	Perte de revenus liée à une activité économique affectée par le projet	Compte tenu des pratiques actuelles en Haïti, certaines activités économiques sont réalisées dans une structure établie dans l'emprise publique de la route. Bien que l'expropriation ne soit pas requise dans de tels cas, des pertes de revenus sont à prévoir
	Perte de culture annuelle ou pérenne	Des cultures seront affectées lors de la réalisation des travaux puisque les accotements de la route sont utilisés par les agriculteurs dans les différents secteurs de travaux

6.7 PERSONNES AFFECTÉES PAR LE PROJET (PAP)

Les PAP comprennent l'ensemble des personnes affectées par l'un ou plusieurs des impacts potentiels identifiés à la section précédente dans la zone d'intervention des travaux de réhabilitation du tronçon Plaisance/Cap-Haïtien de la RN-1.

Au total, 2 041 PAP ont été recensées, soit 635 PAP pour le lot 1 et 1 406 PAP pour le lot 2. Néanmoins, après vérification des attributions des compensations, il s'avère que 7 PAP du lot 1 et 8 PAP du lot 2 n'auront droit à aucune forme de compensation. Ces derniers s'avèrent être des locataires dont les compensations pour les pertes engendrées (notamment celle du terrain et des arbres) reviennent de droit aux propriétaires. Les tableaux et pourcentages présentés dans les pages qui suivent se basent sur le nombre de PAP devant être compensés (soit respectivement 628 PAP pour le lot 1 et 1 398 PAP pour le lot 2).

Le tableau ci-dessous présente le nombre total de PAP selon le principal usage du terrain affecté observé pour le présent PAR. Ces données ont été obtenues lors du recensement-inventaire des PAP effectué du 7 mai au 5 juin 2015.

Tableau 6-2 Nombre de PAP / Principal usage sur le terrain affecté

PAP	PRINCIPAL USAGE DU TERRAIN AFFECTÉ								TOTAL
	Résidentiel	Agricole	Commercial	Autre*	Culte	Éducation	Point d'eau	Santé	
	LOT 1								
Nombre	272	302	47	0	1	1	5	0	628
%	43,3%	48,1%	7,5%	0%	0,16%	0,16%	0,8%	0%	100%
	LOT 2								
Nombre	597	311	455	2	12	5	14	2	1 398
%	42,7%	22,2%	32,6%	0,1%	0,9%	0,4%	1%	0,1%	100%

* Autre usage : Dans l'ordre d'importance – Commissariat, centre communautaire, administration publique, etc.

Les catégories de PAP comprennent les propriétaires, occupants ou non, de terres avec titre de propriété reconnu et pratiquant l'agriculture sur ces terres, ainsi que les utilisateurs de terres privées ou publiques, occupants ou non, qui ont ou non obtenu l'approbation du propriétaire de la terre ou de l'administration locale pour son utilisation.

Le nombre total de PAP correspond au nombre de dossiers de compensation à gérer dans le cadre du présent PAR. Une PAP peut donc correspondre à un ménage, un commerçant, un exploitant agricole ou autre.

Tel que l'indique le tableau précédent, un total de 628 PAP doit être compensé par la réhabilitation de la RN-1 entre Plaisance et Camp-Coq (lot 1). Les principaux usages du terrain affecté sont, dans l'ordre : agricole (48,1%), résidentiel (43,3%) et commercial (7,5%). En ce qui concerne le tronçon compris entre Camp-Coq et Vaudreuil (lot 2), un total de 1 398 PAP sera compensé pour des pertes engendrées par le projet. On remarque que l'usage principal du terrain affecté est résidentiel dans 42,7% des cas, agricole dans 22,2% des cas et commercial dans 32,6% des cas.

L'ensemble des PAP présenté au tableau précédent est éligible à un ou plusieurs types de compensation selon les modalités décrites à la section 7 du présent document.

Les PAP particulièrement affectées sont sans contredit celles qui devront se réinstaller physiquement (sur un nouveau terrain) dans le cadre du présent PAR. Dans ce cas, il convient de prendre en compte le nombre des PAP de chaque catégorie en mettant en évidence le nombre de personnes affectées pour chacune d'elles, tel que l'indique le tableau ci-dessous.

Tableau 6-3 Nombres de personnes affectées parmi les PAP à réinstaller sur de nouvelles parcelles / Principal usage sur le terrain

PRINCIPAL USAGE SUR LE TERRAIN AFFECTÉ*	NOMBRE DE PAP À RÉINSTALLER	PERSONNES AFFECTÉES	
		Nombre **	%
Lot 1			
Résidentiel	13	37	10,1 %
Commercial	15	75	20,6 %
Résidentiel et commercial	1	3	0,8 %
Point d'eau communautaire	5	250	68,5 %
Sous-total	34***	365	100 %
Lot 2			
Résidentiel	17	60	3,2 %
Commercial	222	1 100	59,2 %
Culte	1	N/A	N/A
Point d'eau communautaire	14	700	37,6 %
Sous-total	254***	1 860	100 %
TOTAL	288***	2 225	100 %

* La catégorie agricole n'a pas été considérée, puisque cette catégorie se compose de champs agricoles dépourvus d'infrastructures. De ce fait, personne ne doit être déplacé dans cette catégorie.

** Le nombre de personnes affectées pour les terrains résidentiels, ainsi que pour le cas à la fois résidentiel et commercial, constitue le nombre réel de personnes affectées. Celui pour les commerces a été calculé sur la base du nombre de personnes par ménage établi à cinq (5) lors du recensement-inventaire des PAP de mai-juin 2015.

*** Lot 1 : Ce nombre totalise 34 si l'on inclut les 5 points d'eau communautaires à réinstaller. Il est estimé que 50 personnes sont affectées par la réinstallation de chacun de ces points d'eau. Un total de 34 cas (dossiers) impliquant de la réinstallation ont été par conséquent traités comme tel dans la suite du présent rapport.

Lot 2 : Le nombre totalise 254 si l'on inclut les 14 points d'eau communautaires à réinstaller.

Comme l'indique le tableau précédent, on compte un total de 2 225 personnes affectées parmi les 288 PAP à réinstaller dans le cadre du présent PAR, et ce, incluant les 19 points d'eau communautaires.

Compte tenu qu'approximativement une cinquantaine de ménages utilisent chacun des points d'eau communautaires affectés par le projet, cette catégorie renferme un nombre important de personnes affectées par la réinstallation de ces structures. Néanmoins, il est important de mentionner que ces personnes ne seront pas réinstallées physiquement, mais qu'elles pourront être affectées au cours du processus de réinstallation des points d'eau sous la responsabilité de l'UCE-MTPTC.

Ainsi, les catégories les plus affectées en termes de réinstallation dans le cadre du présent PAR sont celles d'usage commercial ainsi que les points d'eau communautaire, avec une prépondérance pour cette première qui à elle seule, avec 1 175 personnes affectées, représente 52,8% du total des personnes affectées par la réinstallation.

7 STRATÉGIE DE COMPENSATION - RÉINSTALLATION DANS LE CADRE DU PAR

Les activités du projet nécessitent de faire intervenir la politique opérationnelle OP-710 de la BID qui porte sur la réinstallation involontaire et qui prescrit les directives à suivre pour compenser d'éventuelles pertes économiques ou de patrimoine.

Le présent PAR présente ici la stratégie de compensation-réinstallation des PAP en fonction des impacts potentiels. Dans un second temps, il décrit les procédures à suivre pour encadrer et mettre en œuvre le processus de compensation-réinstallation des PAP.

7.1 OBJECTIFS ET PRINCIPES DIRECTEURS DU PAR

L'élaboration de ce PAR a été guidée par la politique de la Banque Interaméricaine de Développement en matière de compensation et de réinstallation des populations (OP-710). Les objectifs et les principes que sous-tendent ce PAR, et qui sont appuyés par le gouvernement haïtien et l'UCE, consistent à minimiser les impacts négatifs et à optimiser les impacts positifs du projet sur les populations locales.

Le PAR sera exécuté par l'UCE en collaboration avec la CE du MTPTC. Le Groupement WSP Inc. en collaboration avec GENINOV a élaboré ce PAR en étroite coordination avec l'UCE, cette institution étant responsable de son implantation. Lors de sa mise en œuvre, un Comité de Compensation sera aussi créé afin de veiller à ce que l'implantation du PAR se déroule selon les principes édictés.

Le but de ce PAR est de présenter l'ensemble des principes directeurs et de décrire les modalités opérationnelles qui encadrent le processus de compensation-réinstallation visant les PAP. Son objectif est d'assurer que l'UCE disposera des instruments méthodologiques nécessaires à la mise en œuvre des mesures adéquates, et ce, afin que toutes les PAP soient compensées et dédommagées d'une façon équitable, juste et transparente. Ce processus passe par une atténuation des effets contre-productifs et perturbateurs de même que par une protection du tissu social et culturel de la communauté.

L'élaboration de ce PAR se base sur une connaissance du milieu socioculturel acquise au moyen, notamment, d'une reconnaissance sur le terrain et d'une campagne de consultation auprès des parties prenantes (CASEC, mairies de Plaisance, de Limbé, de l'Acul-du-Nord et de Plaine-du-Nord, directeur environnement du Nord, population de la zone d'intervention et autres) et d'enquêtes auprès des PAP lors du recensement-inventaire de mai-juin 2015.

Les principes directeurs et les objectifs que l'UCE s'engage à suivre dans le contexte de la réalisation du projet consistent en ce que le moins de personnes possibles soient affectées par les travaux de réhabilitation de la RN-1, et que celles qui le seront soient éligibles à la compensation afin d'atténuer les répercussions négatives du projet sur les populations concernées.

Ainsi, l'UCE appuie le principe selon lequel la compensation doit se faire en fonction de l'envergure de l'impact occasionné tout en tenant compte des éventuels besoins particuliers des populations vulnérables.

7.2 ÉLIGIBILITÉ

Tel que stipulé dans l'OP-710 de la BID, les personnes affectées par ce projet, que ce soit de façon temporaire ou permanente, ont droit à une compensation. La compensation est établie suivant les politiques de la BID et les lois haïtiennes applicables.

7.2.1 RECENSEMENT-INVENTAIRE DES PAP

Les enquêtes préliminaires réalisées pour identifier les personnes potentiellement affectées par le projet ont permis de tracer un portrait général des PAP et des conditions caractéristiques des ménages de la zone d'intervention du projet.

Suite à un relevé topographique ayant permis de définir les zones d'affectation du projet couvertes par le présent PAR, un recensement-inventaire détaillé des personnes et des biens affectés a été réalisé du 7 mai au 5 juin 2015.

Conformément à la politique de la BID, ce recensement-inventaire a tenu compte des PAP qui possédaient des biens affectés par le projet, même si ceux-ci se retrouvaient dans l'emprise publique de la route actuelle.

Le recensement-inventaire a été complété avec le Questionnaire de recensement / inventaire ménage PAP qui se trouve en annexe C du présent document; cette activité s'est déroulée avec la collaboration des représentants des CASEC concernés, des mairies de Plaisance, de Limbé, de l'Acul-du-Nord et de Plaine-du-Nord, du directeur environnement du Nord et en coordination avec l'UCE du MTPTC.

7.2.2 DATE DE CESSATION D'ÉLIGIBILITÉ DES PAP

Dans le cadre de ce projet, la cessation d'éligibilité des PAP, ou *cut-off date*, a été établie à la date de finalisation du recensement-inventaire des PAP et des biens affectés par le projet, soit le 5 juin 2015.

Toute personne qui ferait une requête de compensation sur la base d'une utilisation des secteurs affectés postérieure à la date de cessation d'éligibilité n'aurait pas droit à l'assistance fournie dans le cadre du présent PAR. Cette information a été communiquée aux PAP et aux représentants des CASEC et mairies concernés lors du processus de recensement-inventaire.

Il est toutefois à noter que des PAP n'ont pu être rejoints de quelque façon que ce soit lors du recensement qui s'est déroulé en mai et juin 2015. Au total, 91 PAP n'ont pu être rencontrés, soit 22 entre Plaisance et Camp-Coq (lot 1) et 69 entre Camp-Coq et Vaudreuil (lot 2). Un numéro d'enquête a toutefois été attribué à chacun et des points GPS permettant de les localiser ont été relevés.

7.3 ÉLIGIBILITÉ ET MESURES DE COMPENSATION

Selon les critères établis, les ménages propriétaires ou occupants des terrains et parcelles affectés ont le droit d'être dédommagés pour toutes les pertes encourues (cultures annuelles et pérennes, biens immeubles et/ou équipements, pertes d'usage affectant une activité économique) dans le cadre des travaux de réhabilitation de la RN-1.

Le tableau 7-1 présente nombre le total de PAP éligibles à au moins une compensation. Le tableau 7-2 présente le nombre de PAP éligibles en fonction du nombre de compensations auxquelles ils ont droit. Le tableau 7-3 présente le nombre de PAP éligibles en fonction du type d'usage du terrain affecté. Le tableau 7-4 présente une synthèse du nombre de PAP à compenser selon le type de perte subie. Finalement, le tableau 7-5 présente la matrice d'éligibilité, soit le nombre de PAP et les mesures de compensation applicables selon le type d'impact dans le cadre du présent PAR.

Tableau 7-1 Synthèse des PAP éligibles à une compensation

	LOT 1	LOT 2	TOTAL (LOTS 1 + 2)
	Nombre de PAP		
PAP recensées	635	1 406	2 041
Non éligible à une compensation	(7)	(8)	(15)
TOTAL des PAP éligibles	628	1 398	2 026

Tableau 7-2 Nombre de PAP éligibles selon le nombre de compensations auxquelles ils ont droit

	LOT 1	LOT 2	TOTAL (LOTS 1 + 2)
	Nombre de PAP		
Éligibles à 1 type de compensation	90	327	417
Éligibles à 2 types de compensation	347	670	1 017
Éligibles à 3 types de compensation	156	174	330
Éligibles à 4 types de compensation	32	211	243
Éligibles à 5 types de compensation	2	16	18
Éligibles à 6 types de compensation	1	0	1
TOTAL des PAP éligibles	628	1 398	2 026

Tableau 7-3 Nombre de PAP éligibles en fonction de l'usage du terrain affecté

USAGE DU TERRAIN AFFECTÉ	LOT 1	LOT 2	TOTAL (LOTS 1 + 2)
Résidentiel			
Nombre de PAP à réinstaller*	13	17	30
Nombre de PAP à compenser seulement (sans réinstallation à l'extérieur de la parcelle affectée)	259	580	839
Nombre de PAP éligibles	272	597	869
Point d'eau communautaire			
Nombre de PAP à réinstaller*	5	14	19
Nombre de PAP à compenser seulement (sans réinstallation à l'extérieur de la parcelle affectée)	0	0	0
Nombre de PAP éligibles	5	14	19
Lieu de culte			
Nombre de PAP à réinstaller*	0	1	1
Nombre de PAP à compenser seulement (sans réinstallation)	0	11	11
Nombre de PAP éligibles	0	12	12
Commercial			
Nombre de PAP à réinstaller*	15	222	237
Nombre de PAP à compenser seulement (sans réinstallation à l'extérieur de la parcelle affectée)	32	233	265
Nombre de PAP éligibles	47	455	502
Résidentiel et commerciale			
Nombre de PAP à réinstaller*	1	0	1
Nombre de PAP à compenser seulement (sans réinstallation à l'extérieur de la parcelle affectée)	0	0	0
Nombre de PAP éligibles	1	0	1
Agricole			
Nombre de PAP à réinstaller*	0	0	0
Nombre de PAP à compenser seulement (sans réinstallation)	302	311	613
Nombre de PAP éligibles	302	311	613
Éducation			
Nombre de PAP à réinstaller*	0	0	0
Nombre de PAP à compenser seulement (sans réinstallation)	1	5	6
Nombre de PAP éligibles	1	5	6
Santé			
Nombre de PAP à réinstaller*	0	0	0
Nombre de PAP à compenser seulement (sans réinstallation)	0	2	2
Nombre de PAP éligibles	0	2	2
Autre usage**			
Nombre de PAP à réinstaller*	0	0	0
Nombre de PAP à compenser seulement (sans réinstallation)	0	2	2
Nombre de PAP éligibles	0	2	2
TOTAL			
TOTAL des PAP à réinstaller	34	254	288
TOTAL des PAP à compenser seulement (sans réinstallation)	594	1 144	1 738
TOTAL de PAP éligibles	628	1 398	2 026

* Réinstaller : Déplacement sur un autre lot que celui affecté

** Autre usage : Dans l'ordre d'importance - Commissariat, centre communautaire, administration publique, etc.

Tableau 7-4 PAP à compenser en fonction des pertes directes ou affectation de biens ou équipements, perte de terres, perte d'activités économiques et perte de cultures ***

Perte directe ou affectation		LOT 1	LOT 2	TOTAL (LOTS 1 + 2)
Perte directe ou affectation de bien immeuble et/ou d'équipement (résidences, commerces, douches, latrines, clôtures/murs, etc.)				
Perte de biens	Nombre de structures ou bâtiments affectés	192	467	659
	Nombre de PAP à compenser	154	439	593
Déplacement de structures sur la même parcelle	Nombre de structures à déplacer	57	143	200
	Nombre de PAP à compenser	52	142	194
Réinstallation de structures hors parcelle affectée (bâtiment résidentiel secondaire et point d'eau)	Nombre de structures à réinstaller	8	18	26
	Nombre de PAP à compenser	8	18	26
Déménagement-réinstallation de PAP	Nombre de PAP à compenser	34	254	288
Perte directe de terre				
Superficie des terres affectées (ha)		11,2	9,92	21,12
Nombre de PAP à compenser		583	1 234	1 817
Perte directe de réalisation d'une activité économique				
Nombre de commerces affectés		16	216	232
Nombre de PAP à compenser		16	216	232
Perte directe de cultures annuelles (plantations variées)				
Superficie des terres affectées (ha)		0,95	1,35	2,30
Nombre de PAP à compenser		70	69	139
Perte directe de cultures pérennes (arbres fruitiers et bois d'œuvre)				
Nombre d'arbres		5 964	6 393	12 357
Nombre de PAP à compenser		455	738	1 193

*** Il est important de noter que le nombre total de PAP dans le tableau 4 ne peut être additionné puisqu'un PAP peut subir plusieurs pertes.

Tableau 7-5 Matrice d'éligibilité, nombres de PAP et mesures de compensation selon le type d'impact

NO.	IMPACT	ENTITÉ ÉLIGIBLE	CONDITIONS D'ÉLIGIBILITÉ	MESURES DE COMPENSATION	OBSERVATIONS
1	Perte directe de cultures annuelles (Plantations variées)	Ménage propriétaire de cultures annuelles selon les différents régimes d'occupation de la terre: propriété, location, prêt, métayage, sans titre (incluant le/la chef de ménage ou autre membre du ménage)	L'administration et/ou la communauté certifie que l'individu est effectivement propriétaire des cultures	Compensation monétaire des cultures perdues selon le barème établi par la CE-MTPTC	Lot 1 Impact observé 0,95 ha 70 PAP éligibles
					Lot 2 Impact observé 1,35 ha 69 PAP éligibles
2	Perte directe de cultures pérennes (Arbres fruitiers et bois d'œuvre)	Ménage propriétaire de cultures pérennes selon les différents régimes d'occupation de la terre: propriété, location, prêt, métayage, sans titre (incluant le/la chef de ménage ou autre membre du ménage)	L'administration et/ou la communauté certifie que l'individu est effectivement propriétaire des cultures	Compensation monétaire équivalente à la valeur de remplacement	Lot 1 Impact observé 5 964 arbres 455 PAP éligibles
					Lot 2 Impact observé 6 393 arbres 738 PAP éligibles
3	Perte directe ou affectation de bien immeuble et/ou d'équipement	Ménage selon les différents régimes d'occupation de la terre: propriété, location, prêt, métayage, sans titre. (incluant le/la chef de ménage ou autre membre du ménage)	L'administration et/ou la communauté certifie que l'individu est effectivement propriétaire des biens affectés	<p><u>Perte de bien</u> :</p> <p>Propriétaire - Compensation monétaire équivalente à la valeur de remplacement établie selon les barèmes de la CE- MTPTC. De plus, compensation monétaire de transition équivalente à trois (3) mois de la valeur de location (si applicable)</p> <p>Locataire – Compensation monétaire de transition équivalente à trois (3) mois de la valeur de location (assistance location)</p> <p><u>Déplacement ou réinstallation de structures démontables ou déménageables</u> :</p> <p>Compensation monétaire pour assurer le déplacement ou la réinstallation selon type de structure. Voir section 6.7</p> <p><u>Déménagement</u> :</p> <p>Compensation monétaire (montant forfaitaire) assistance au déménagement pour les PAP des différents régimes d'occupation (propriété, location, prêt, sans titre) devant se réinstaller</p>	<p>Lot 1</p> <p><u>Perte de bien</u> : Impact observé</p> <p>154 PAP éligibles</p> <p>Compensation pour perte de 192 structures ou bâtiments :</p> <p>a. 151 bâtiments à usage résidentiel et/ou commercial de différents types;</p> <p>b. 30 bâtiments résidentiels secondaires (douche, latrine, etc.)</p> <p>c. 6 clôtures / murs;</p> <p>d. 5 autres structures</p> <p><u>Déplacement de structures sur la même parcelle</u> : Impact observé</p> <p>52 PAP éligibles</p> <p>Compensation pour déplacement sur la même parcelle de 57 structures :</p> <p>a. 36 petits commerces (kiosques de vente en bois avec toit de tôle);</p> <p>b. 20 bâtiments résidentiels secondaires (cuisine, latrine, etc.);</p> <p>c. 1 petit bâtiment religieux</p> <p><u>Réinstallation de structures hors de la parcelle affectée</u> : Impact observé</p> <p>8 PAP éligibles</p> <p>Compensation pour réinstallation de 8 structures hors de la parcelle affectée :</p> <p>a. 3 bâtiments résidentiels secondaires (cuisines);</p> <p>b. 5 points d'eau communautaires</p> <p><u>Déménagement-Réinstallation de PAP</u> : Impact observé</p> <p>34 PAP éligibles</p>

NO.	IMPACT	ENTITÉ ÉLIGIBLE	CONDITIONS D'ÉLIGIBILITÉ	MESURES DE COMPENSATION	OBSERVATIONS
					<p>Lot 2</p> <p><u>Perte de bien</u> : Impact observé</p> <p>439 PAP éligibles</p> <p>Compensation pour perte de 467 structures ou bâtiments :</p> <p>a. 397 bâtiments à usage résidentiel et/ou commercial de différents types;</p> <p>b. 24 bâtiments résidentiels secondaires (douche, latrine, etc.)</p> <p>c. 40 clôtures / murs;</p> <p>d. 7 autres structures</p> <p><u>Déplacement de structures sur la même parcelle</u> : Impact observé</p> <p>142 PAP éligibles</p> <p>Compensation pour déplacement sur la même parcelle de 143 structures :</p> <p>a. 143 petits commerces (kiosque de vente en bois avec toit de tôle);</p> <p><u>Réinstallation de structures hors de la parcelle affectée</u>: Impact observé</p> <p>18 PAP éligibles</p> <p>Compensation pour réinstallation de 18 structures hors de la parcelle affectée:</p> <p>b. 4 conteneurs;</p> <p>c. 14 points d'eau communautaires</p> <p><u>Déménagement-Réinstallation de PAP</u> : Impact observé</p> <p>254 PAP éligibles</p>
4	Perte directe de terre	Ménage selon les différents régimes d'occupation de la terre: propriété, location, prêt, métayage, sans titre. (incluant le/la chef de ménage ou autre membre du ménage)	L'administration et/ou la communauté certifie que l'individu est effectivement propriétaire et/ou utilisateur de la terre affectée	<p><u>Perte de terre</u> :</p> <p>Propriétaire - Compensation monétaire équivalente à la valeur de remplacement établie selon les barèmes de la CE- MTPTC. De plus, compensation monétaire de transition équivalente à trois (3) mois de la valeur de location (si applicable)</p> <p>Locataire – Compensation monétaire de transition équivalente à trois (3) mois de la valeur de location (assistance location)</p> <p><u>Déménagement</u> :</p> <p>Compensation monétaire (montant forfaitaire) assistance au déménagement pour les PAP des différents régimes d'occupation de la terre (propriété, location, prêt, métayage, sans titre) devant se réinstaller</p>	<p>Lot 1</p> <p>Impact observé</p> <p>11,2 ha</p> <p>583 PAP éligibles</p> <p>Lot 2</p> <p>Impact observé</p> <p>9,92 ha</p> <p>1 234 PAP éligibles</p>
5	Perte directe de réalisation d'une activité économique	Ménages et/ou individus réalisant une activité économique sur la terre affectée par le projet selon les différents régimes d'occupation de la terre: propriété, location, prêt, métayage, sans titre.	L'administration et/ou la communauté certifie que l'individu réalise effectivement l'activité économique sur le terrain affecté	<p>Compensation monétaire de transition équivalente à trois (3) mois du revenu déclaré de l'activité pour le/la propriétaire et à trois (3) mois de salaire pour le/les employé/s directs (si applicable)</p> <p><u>Déménagement</u> :</p> <p>Compensation monétaire (montant forfaitaire) assistance au déménagement pour les PAP des différents régimes d'occupation (propriété, location, prêt, sans titre) devant se réinstaller</p>	<p>Lot 1</p> <p>Impact observé</p> <p>16 commerces</p> <p>16 PAP éligibles</p> <p>Lot 2</p> <p>Impact observé</p> <p>216 commerces</p> <p>216 PAP éligibles</p>

7.4 MESURES DE COMPENSATION ADDITIONNELLES

Des mesures de compensation additionnelles pourraient être considérées comme activité complémentaire au PAR afin de contribuer au rétablissement et, si possible, à l'amélioration des moyens d'existence et du cadre de vie des populations affectées par le projet. Les mesures additionnelles suivantes sont proposées:

1. *Cash-for-Work*: Participation dans les programmes *Cash-for-Work* visant la zone en privilégiant les PAP. Ceci permettrait aux personnes affectées par le projet d'obtenir des revenus d'emploi temporaire. Toutefois, cette mesure est adaptée aux PAP qui résident dans la zone du projet. Les modalités de participation et les coûts associés seront précisés en fonction des possibilités lors de l'exécution des travaux, et ce, selon la durée et les besoins du projet;
2. Approvisionnement en eau pour les communautés utilisatrices des points d'eau communautaires affectés: Tel que précédemment mentionné, 19 points d'eau communautaires (soit 5 entre Plaisance et Camp-Coq (lot 1) et 14 entre Camp-Coq et Vaudreuil (lot 2)) seront affectés par le projet. Ces infrastructures collectives offrent un approvisionnement en eau à près d'une cinquantaine de ménages chacun.

La stratégie de compensation-réinstallation du présent PAR prévoit les coûts de la réinstallation de ces points d'eau à proximité de leur emplacement d'origine. Dans l'éventualité où la construction de ces nouveaux points d'eau communautaires ne serait pas complétée avant le démantèlement des anciens, une somme supplémentaire de 250,000 Gdes (pour chaque point d'eau non terminé) servira, si nécessaire, à assurer l'approvisionnement en eau durant la période de transition.

7.5 ÉVALUATION DES PERTES ET DE LA VALEUR DE REMPLACEMENT

L'évaluation économique des pertes encourues est établie suivant la démarche suivante:

1. Identification des aires affectées par le projet;
2. Identification des PAP;
3. Identification et évaluation des dommages aux biens;
4. Identification et évaluation des impacts sur les activités et revenus des PAP;
5. Évaluation de la valeur monétaire des pertes encourues.

Il est important de mentionner qu'à des fins de calcul des compensations aux PAP, le présent PAR utilise les barèmes de compensation établis par la Commission d'Expropriation (CE) du MTPTC (voir annexe A) en ce qui concerne les pertes de terres, de bâtiments et de plantations variées. Ces barèmes sont régulièrement actualisés et sont jugés amplement suffisants pour couvrir la valeur de remplacement des biens affectés par le projet ainsi que la valeur des revenus anticipés pour ce qui est des superficies en cultures variées. Cette stratégie permet un arrimage aux pratiques haïtiennes courantes.

Pour les types d'affectation non pris en compte par la CE dans sa pratique, tels que l'affectation d'arbres, l'affectation de puits communautaires ou autres structures et l'affectation d'activités économiques, des barèmes de compensation spécifiques ont été développés dans l'esprit des normes de la BID; ceux-ci seront présentés dans les sections correspondantes.

Si le présent PAR a opté pour une intégration des pratiques de la CE en matière de calcul de compensation, il a surtout consisté en l'élargissement des critères d'éligibilité des PAP conformément à l'OP-710. En effet, alors que la CE ne tient compte que des propriétaires de biens affectés, le présent PAR a inclus tous les ménages affectés, et ce, indépendamment de leur régime d'occupation: propriétaire, locataire, prêt, métayage, sans statut et autre. Cette dimension apparaît comme l'élément fondamental de l'harmonisation des pratiques nationales aux normes de la BID.

7.5.1 IMPACT NO.1 – PERTE DE PLANTATIONS VARIÉES (CULTURES ANNUELLES): MÉTHODOLOGIE DE CALCUL DES COMPENSATIONS

Lors du recensement-inventaire des PAP de la RN-1, des affectations de ce type ont été constatées dans le cadre du présent PAR. Elles ont fait l'objet d'une attention particulière lors du recensement-inventaire alors que les superficies affectées en plantations variées (cultures annuelles) ont été considérées dans chacun des cas.

Entre Plaisance et Camp-Coq (lot 1), 70 PAP ont été inventoriées pour des affectations pour plantations variées (incluant les PAP propriétaires et les PAP locataires des parcelles ainsi que les PAP en situation de métayage), ce qui représente une superficie totale de 9 463 m², soit une moyenne de 135 m² de plantations variées affectées par PAP concernée.

Entre Camp-Coq et Vaudreuil (lot 2), des affectations pour plantations variées ont été inventoriées pour 69 PAP (ce qui inclut également les PAP propriétaires, les PAP locataires des parcelles et les PAP en situation de métayage) représentant une superficie totale de 13 499 m², soit une moyenne de près de 196 m² de plantations variées affectées par PAP concernée.

Dans ces cas, la valeur de compensation des cultures annuelles est calculée selon le barème établi par la CE du MTPTC (annexe A), tel que mentionné précédemment.

Le calcul de compensation a donc été établi selon la formule suivante:

→ Superficie affectée (en m²) selon le recensement-inventaire X Barème de la CE (en Gdes) applicable pour perte de plantations variées

Il est important de préciser que les compensations de ce type s'appliqueront autant pour les cultures affectées en terrain privé que celles qui se trouvent dans l'emprise publique de la route.

Tel que précédemment mentionné, la compensation pour perte de cultures annuelles variées sera calculée à partir du barème de la CE qui couvre amplement la valeur de remplacement et les revenus anticipés qui y sont associés; elle sera allouée au propriétaire PAP de la culture affectée.

7.5.2 IMPACT NO.2 – PERTE D'ARBRES FRUITIERS ET BOIS D'ŒUVRE (CULTURES PÉRENNES): MÉTHODOLOGIE DE CALCUL DES COMPENSATIONS

Lors du recensement-inventaire des PAP de la RN-1, des affectations de ce type ont été constatées. Elles ont fait l'objet d'une attention particulière lors du recensement-inventaire, les arbres affectés (cultures pérennes) ayant été dénombrés dans chacun des cas.

Les pertes d'arbres ont donc été inventoriées dans le cadre du présent PAR.

Entre Plaisance et Camp-Coq (lot 1), 455 PAP subiront des pertes d'arbres fruitiers et de bois d'œuvre, représentant un total de 5 964 arbres, soit une moyenne d'environ treize (13) arbres affectés par PAP concernée.

Dans le cas du tronçon Camp-Coq/Vaudreuil (lot 2), ce seront 738 PAP qui subiront des pertes d'arbres fruitiers et de bois d'œuvre, représentant un total de 6 393 arbres, ce qui correspond à une moyenne de près de neuf (9) arbres affectés par PAP concernée.

Dans les deux cas, il s'agit principalement, en ordre d'importance, de bananiers, de manguiers, de quenepiers, de cocotiers, de cacaotiers et de chênes.

La CE du MTPTC ne tient pas spécifiquement compte de ce type d'affectation dans des situations d'expropriation pour utilité publique. Or, ce type d'affection peut induire des pertes importantes pour les PAP concernées selon l'OP-710 de la Banque Interaméricaine de Développement. Par conséquent, des taux fixés en 2011 par un expert en la matière ont été retenus, auxquels un taux d'inflation de 127,64% a été ajouté dans le cadre du présent PAR afin de développer une grille de compensation selon les espèces rencontrées lors du recensement-inventaire des PAP.

Le calcul de compensation pour perte d'arbres a donc été établi selon la formule suivante :

→ Nombre d'arbres d'une même espèce affectés selon le recensement-inventaire X Barème établi (en Gdes) applicable pour perte d'arbre selon l'espèce

Le barème de compensation développé dans le cadre du présent PAR pour perte d'arbres a été élaboré par un agronome; il tient compte de la valeur de remplacement de chaque espèce représentée, ainsi que des revenus qui y sont directement associés. Ce barème est présenté dans le tableau 7-6.

Tableau 7-6 Barème de compensation pour pertes d'arbres en gourdes

NO.	ESPÈCE	ARBRES FRUITIERS		ARBRES		VALEUR DE LA COMPENSATION / UNITÉ TOTAL (GDES)	EXPLICATIONS
		Valeur récolte annuelle moyenne (GDES)	Période de croissance avant production (années)	Valeur plant de rempla- cement (GDES)	Valeur arbre (GDES)		
1	Cerisier	574	3	96	NA	1 818	Prix d'une marmite de cerises en 2011:150; Rendement moyen annuel: 3 marmites
2	Cocotier	2 680	3	96	NA	8 136	Prix d'une noix de coco en 2011: 30Gdes; Rendement moyen annuel:7 grappes, 10 noix par grappe
3	Manguier	3 829	4	96	NA	15 412	Prix d'un panier de mangues en 2011: 300 Gdes. Rendement annuel moyen 10 paniers
4	Acajou moyen	NA	NA	64	6 382	6 446	Prix d'une douzaine de planches en 2011: 5000 Gdes; Rendement annuel moyen: une douzaine
5	Acajou	NA	NA	64	12 764	12 829	Prix d'une douzaine de planches en 2011: 5000; Rendement annuel moyen 2 douzaines
6	Chêne moyen	NA	NA	64	7 658	7 722	Prix d'une douzaine de planches en 2011: 6000 Gdes; Rendement annuel moyen: une douzaine
7	Chêne	NA	NA	64	15 317	15 381	Prix d'une douzaine de planches en 2011: 6000 Gdes; Rendement annuel moyen: 2 douzaines
8	Palmier	766	7	64		5 426	Prix d'une douzaine de "lattes" en 2011: 600 Gdes; Rendement moyen annuel: une douzaine

NO.	ESPÈCE	ARBRES FRUITIERS		ARBRES		VALEUR DE LA COMPENSATION / UNITÉ TOTAL (GDES)	EXPLICATIONS
		Valeur récolte annuelle moyenne (GDES)	Période de croissance avant production (années)	Valeur plant de rempla- cement (GDES)	Valeur arbre (GDES)		
9	Frêne - Bois Blanc	NA	NA	64	479	542	Prix d'un sac de charbon en 2011: 500 Gdes; Rendement 3/4 de sac de charbon
10	Citronnier	1 021	3	64	NA	3 127	Prix d'une marmite de citrons en 2011: 200 Gdes; Rendement annuel moyen 4 marmites
11	Arbre véritable	2 553	5	64	NA	12 829	Prix d'une douzaine d'Arbres véritable en 2011: 100 Gdes; Rendement annuel moyen 20 douzaines
12	Sapin	NA	NA	64	1 276	1 340	Prix d'un sac de charbon en 2011: 500 Gdes; Rendement annuel moyen 2 sacs de charbon
13	Flamboyant - Tcha Tcha	NA	NA	64	2 042	2 106	Prix d'un sac de charbon en 2011: 400 Gdes; Rendement annuel moyen 4 sacs
14	Oranger	383	3	96		1 245	Prix d'une marmite d'oranges en 2011: 100 Gdes; Rendement annuel moyen 3 marmites
15	Quenepier	3 829	4	96		15 412	Prix d'un sac de quenepes en 2011: 500 Gdes; Rendement annuel moyen 6 sacs
16	Nim	NA	NA	64	2 553	2 617	Prix d'un sac de charbon en 2011: 500 Gdes; Rendement annuel moyen 4 sacs de charbon
17	Cachement cœur de bœuf	1 021	3	96		3 159	Prix d'un panier en 2011: 200 Gdes; Rendement moyen annuel 4 paniers

NO.	ESPÈCE	ARBRES FRUITIERS		ARBRES		VALEUR DE LA COMPENSATION / UNITÉ TOTAL (GDES)	EXPLICATIONS
		Valeur récolte annuelle moyenne (GDES)	Période de croissance avant production (années)	Valeur plant de rempla- cement (GDES)	Valeur arbre (GDES)		
18	Ficus	NA	NA	64	1 915	1 978	Prix d'un sac de charbon en 2011: 500 Gdes; Rendement annuel moyen 3 sacs de charbon
19	Amandier	NA	NA	64	1 021	1 085	Prix d'un sac de charbon en 2011: 400 Gdes; Rendement annuel moyen 2 sacs de charbon
20	Saman	NA	NA	64	2 553	2 617	Prix d'un sac de charbon en 2011: 500 Gdes; Rendement annuel moyen 4 sacs de charbon
21	Mombin	NA	NA	64	3 829	3 893	Prix d'un sac de charbon en 2011: 500 Gdes; Rendement annuel moyen 6 sacs de charbon
22	Tibu	NA	NA	64	3 191	3 255	Prix d'un sac de charbon en 2011 : 500 Gdes; Rendement annuel moyen 5 sacs de charbon
23	Pomme cannelle	256	1	96	NA	352	Prix d'une douzaine de pommes cannelle en 2011 : 40 Gdes; Rendement annuel moyen 5 douzaines
24	Avocatier	1 915	4	96	NA	7 756	Prix d'un sac en 2011 : 250 Gdes; Rendement annuel moyen 6 sacs
25	Cachiman	574	3	96	NA	1 818	Prix d'un panier en 2011 : 150 Gdes; Rendement annuel moyen 3 paniers
26	Labapin - Arbre à Pin	3 829	4	96	NA	15 412	Prix d'une marmite en 2011: 75 Gdes; Rendement annuel moyen 40 marmites

NO.	ESPÈCE	ARBRES FRUITIERS		ARBRES		VALEUR DE LA COMPENSATION / UNITÉ TOTAL (GDES)	EXPLICATIONS
		Valeur récolte annuelle moyenne (GDES)	Période de croissance avant production (années)	Valeur plant de rempla- cement (GDES)	Valeur arbre (GDES)		
27	Bois d'Homme	NA	NA	64	2 553	2 617	Prix d'un sac de charbon en 2011: 500 Gdes; Rendement annuel moyen 4 sacs de charbon
28	Papayer	1 149	1	96		1 245	Prix d'une petite cuvette de Papaye en 2011: 150 Gdes; Rendement annuel moyen 6 petites cuvettes
29	Cassia	NA	NA	64	479	542	Prix d'un sac de charbon en 2011 : 500 Gdes; Rendement 0,75 sac de charbon
30	Acacia	NA	NA	64	1 276	1 340	Prix d'un sac de charbon en 2011 : 500 Gdes; Rendement annuel moyen 2 sacs de charbon
31	Pélé-Capable	NA	NA	64	766	830	Prix d'un sac de charbon en 2011 : 300 Gdes; Rendement moyen 2 sacs
32	Corossol	1 276	3	96	NA	3 924	Prix d'un panier de corossol en 2011 : 250 Gdes; Rendement annuel moyen: 4 paniers
33	Figuier			64	6 382	6 446	Prix d'un sac de charbon en 2011 : 500 Gdes; Rendement annuel moyen 10 sacs de charbon
34	Manguier Francisque	4 467	4	96		17 964	Prix d'une douzaine de gangues en 2011: 30 Gdes; Rendement annuel moyen: 100 douzaines
35	Taverno	NA	NA	64	766	830	Prix d'un sac de charbon en 2011 : 300 Gdes; Rendement moyen 2 sacs

NO.	ESPÈCE	ARBRES FRUITIERS		ARBRES		VALEUR DE LA COMPENSATION / UNITÉ TOTAL (GDES)	EXPLICATIONS
		Valeur récolte annuelle moyenne (GDES)	Période de croissance avant production (années)	Valeur plant de rempla- cement (GDES)	Valeur arbre (GDES)		
36	Abas	NA	NA	64	766	830	Prix d'un sac de charbon en 2011 : 300 Gdes; Rendement moyen 2 sacs
37	Leucaena	NA	NA	64	256	319	Prix d'un sac de charbon en 2011 : 400 Gdes; Rendement annuel moyen 0,5 sac de charbon
38	Bayahonde	NA	NA	64	1 915	1 978	Prix d'un sac de charbon en 2011 : 500 Gdes; Rendement annuel moyen 3 sacs de charbon
39	Sircus	NA	NA	64	1 915	1 978	Prix d'un sac de charbon en 2011 : 500 Gdes; Rendement annuel moyen 3 sacs de charbon
40	Bois Lèt	NA	NA	64	64	128	Prix forfaitaire de feuilles de ois lèt servant pour le thé en 2011 : 50 Gdes
41	Pike Colombia	NA	NA	64	766	830	Prix d'un sac de charbon en 2011 : 300 Gdes; Rendement moyen 2 sacs
42	Pope	NA	NA	64	766	830	Prix d'un sac de charbon en 2011 : 300 Gdes; Rendement moyen 2 sacs
43	Sapotille	1 532	4	96		6 224	Prix d'un panier en 2011 : 150 Gdes; Rendement annuel moyen 8 paniers

NO.	ESPÈCE	ARBRES FRUITIERS		ARBRES		VALEUR DE LA COMPENSATION / UNITÉ TOTAL (GDES)	EXPLICATIONS
		Valeur récolte annuelle moyenne (GDES)	Période de croissance avant production (années)	Valeur plant de rempla- cement (GDES)	Valeur arbre (GDES)		
44	Bananier	NA	NA	NA	NA	6 460	*** Espèces dont le taux est inconnu. À des fins de calcul, le taux qui leur a été attribué consiste en la moyenne du taux des arbres impactés sur le tronçon Gonaïves / Ennery divisé par le nombre d'arbres recensés ***
	Cacaotier	NA	NA	NA	NA		
	Anacardier	NA	NA	NA	NA		
	Goyavier	NA	NA	NA	NA		
	Pois doux	NA	NA	NA	NA		
	Calebassier	NA	NA	NA	NA		
	Cèdre	NA	NA	NA	NA		
	Chadèque (pamplemoussier)	NA	NA	NA	NA		
	Germelina	NA	NA	NA	NA		

Source 1: SNC-Lavalin, Étude de la route nationale RN-1 entre Gonaïves et Ennery (2012);

Source 2: Banque Mondiale, http://www.theglobaleconomy.com/create_charts.php.

7.5.3 IMPACT NO.3 – PERTE OU AFFECTATION DE BIENS IMMEUBLES ET/OU D'ÉQUIPEMENTS: MÉTHODOLOGIE DE CALCUL DES COMPENSATIONS

7.5.3.1 COMPENSATIONS POUR PERTE DE BIENS

Des situations répondant à ce type d'impact ont été identifiées lors des enquêtes réalisées en avril 2014, en juin, juillet et octobre 2014 (dans le cadre de l'ÉIES) et en février 2015 ainsi que lors du recensement-inventaire de mai-juin 2015. Bien que la législation en Haïti ne considère aucune compensation liée à ce type d'impact rencontré sur le domaine public, la pratique usuelle de la CE du MTPTC est généralement d'offrir à cette catégorie de PAP le même type de compensation qu'aux PAP se trouvant sur des terrains privés, modalité qui sera respectée dans la mise en œuvre du présent PAR.

Entre Plaisance et Camp-Coq (lot 1), des affectations de bâtiments et de structures (clôtures, fondations, etc.) ont été inventoriées sur 192 structures différentes dans le cadre du présent PAR pour 154 PAP. Ces 192 structures étant des structures fixes ne pouvant être déplacées, elles devront être détruites avant le début des travaux.

En ce qui concerne le tronçon de Camp-Coq à Vaudreuil (lot 2), des affectations de bâtiments et de structures (clôtures, fondations, etc.) ont été inventoriées sur 467 structures différentes dans le cadre du présent PAR pour 439 PAP. Ces 467 structures étant également des structures fixes, elles devront elles aussi être détruites avant le début des travaux.

La CE dispose d'une charte de barèmes de compensation par mètre carré de construction qui s'applique aux fonds et bâtisses, et ce, selon la nature de la structure affectée. Tel que précédemment mentionné, cette charte, actualisée en janvier 2011 et à laquelle un taux d'inflation a été ajouté, correspond au prix de remplacement établi pour les structures affectées et est utilisée dans le calcul des compensations offertes par la CE dans les cas d'expropriation.

Les structures affectées se trouvant parfois partiellement ou totalement dans l'emprise publique de la route actuelle, il ne s'agit pas toujours de cas d'expropriations à proprement dit. Dans de tels cas, la méthodologie de calcul utilisée par la CE sera appliquée sans égard à la légalité du statut d'occupation par les PAP des terrains affectés par le projet, conformément à la norme OP-710 de la BID.

Le calcul des compensations intégrera donc les valeurs correspondantes selon le type et la dimension de la structure affectée, tel que défini dans la charte de barèmes de compensation de la CE présentée à l'annexe A du présent document. La méthodologie de calcul des compensations des PAP identifiées pour cet impact s'harmonisera donc avec la pratique usuelle de la CE en la matière.

Le calcul de compensation a donc été établi selon la formule suivante:

→ Superficie de la structure affectée (en m²) selon le recensement-inventaire X Barème de la CE (en Gdes) applicable à la nature de la structure pour perte de biens immeubles et/ou d'équipements

Dans les cas qui nous intéressent ici, le calcul de la compensation offerte couvrira la valeur de remplacement de la structure affectée; cependant, il est entendu que la PAP pourrait également procéder à la récupération des matériaux de construction de la structure affectée avant le démantèlement de celle-ci. Cette modalité supplémentaire vise à favoriser la PAP, et ce, même si la valeur totale de la compensation couvre tous les matériaux de construction, incluant ceux qui pourraient être récupérés par la PAP.

7.5.3.2 COMPENSATIONS POUR LE DÉMÉNAGEMENT

La législation et les pratiques usuelles en Haïti ne prévoient aucune assistance au déménagement lors de déplacement involontaire de personnes, qu'il s'agisse de terrains privés ou du domaine public. Néanmoins, des stratégies d'assistance au déménagement des PAP ont été élaborées par le présent PAR en application de la norme OP-710 de la BID.

Dans le contexte de la mise en œuvre du présent PAR, 34 PAP entre Plaisance et Camp-Coq (lot 1) sont concernées par cette modalité et devront quitter définitivement la parcelle qu'elles utilisent pour usages résidentiel (13 PAP), commercial (15 PAP) et résidentiel/commercial (1 PAP) afin de procéder aux travaux de réhabilitation de la RN1³.

En ce qui concerne le tronçon de Camp-Coq à Vaudreuil (lot 2), 254 PAP sont concernées par cette modalité, ce qui se décline en 17 PAP pour usage résidentiel, 222 PAP pour usage commercial et 1 PAP pour usage religieux. Ils devront tous également quitter les lieux de façon définitive pour permettre la tenue des travaux de réhabilitation de la RN1⁴.

Quoiqu'il en soit, une compensation sera versée dans chacun des cas afin de prendre en compte le déménagement des biens vers un autre site.

Cette compensation sera réglée en espèces selon un montant forfaitaire correspondant à l'ampleur du déménagement à réaliser:

1. Ampleur minimale: 4,000 gourdes (HTG);
2. Ampleur intermédiaire: 7,500 gourdes (HTG);
3. Ampleur maximale: 15,000 gourdes (HTG).

Dans le cas présent, ces sommes sont jugées être largement suffisantes pour couvrir les frais des services disponibles à cette fin et pour déménager les biens en toute sécurité.

Il importe de mentionner que cette compensation d'assistance au déménagement couvre le transport des biens du ménage, mais qu'elle exclut les matériaux de construction des structures affectées; ceux-ci pourraient être récupérés par la PAP une fois reçue la compensation pour la valeur totale de remplacement de ladite structure.

7.5.3.3 COMPENSATIONS POUR LE DÉPLACEMENT D'UNE STRUCTURE SUR LA PARCELLE EXISTANTE

La législation et les pratiques usuelles en Haïti ne prévoient aucune assistance au déplacement de structure démontable sur la parcelle existante. Néanmoins, le présent PAR a élaboré les stratégies d'assistance au déplacement qui seront offertes aux PAP conformément à la norme OP-710 de la BID.

Dans le contexte de la mise en œuvre du présent PAR, 52 PAP se voient concernées par cette modalité et devront déplacer sur la parcelle existante qu'elles occupent actuellement une structure (57 petites structures facilement démontables) afin de procéder aux travaux de réhabilitation de la RN-1. Puisque ces

³ Les autres PAP sont associées aux cinq (5) points d'eau communautaires.

⁴ Les autres PAP sont associées aux quatorze (14) points d'eau communautaires.

structures peuvent être démontées ou déménagées, aucune compensation pour la perte de bien n'est applicable.

Entre Camp-Coq et Vaudreuil (lot 2), 142 PAP se voient concernées par cette modalité et devront également déplacer sur la parcelle existante une structure (143 petites structures facilement démontables). Dans ce cas également, aucune compensation n'est applicable pour la perte de bien.

Quoiqu'il en soit, une compensation sera prévue dans chacun des cas afin de prendre en compte le déplacement d'une structure sur la même parcelle.

Le règlement de cette compensation se fera en espèces selon un montant forfaitaire correspondant au type de structure à déplacer:

1. Conteneurs: 7,500 gourdes (HTG) ;
2. Petite structure démontable: 4,000 gourdes (HTG);

Dans les cas qui nous intéressent, ces sommes sont jugées largement suffisantes pour couvrir les frais des services disponibles à cette fin dans la zone d'intervention et pour effectuer de manière sécuritaire le déplacement de la structure sur la même parcelle.

7.5.3.4 COMPENSATIONS POUR LA RÉINSTALLATION D'UNE STRUCTURE

Bien que les barèmes de compensation de la CE-MTPTC ne considèrent pas ce type de structures, le présent PAR a élaboré les stratégies de compensation qui seront offertes aux PAP en application de la norme OP-710 de la BID.

Dans le contexte de la mise en œuvre du présent PAR, 8 PAP sont concernées par cette modalité (3 bâtiments résidentiels secondaires (cuisines) et 5 points d'eau communautaires) entre Plaisance et Camp-Coq (lot 1), puisque ces structures devront être réinstallées afin de procéder aux travaux de réhabilitation de la RN-1.

En ce qui concerne le tronçon entre Camp-Coq et Vaudreuil (lot 2), 18 PAP sont concernées par cette modalité (4 conteneurs et 14 points d'eau communautaire). Ces structures devront également être réinstallées pour permettre la tenue des travaux de réhabilitation.

Quoiqu'il en soit, une compensation sera prévue dans chacun des cas afin de prendre en compte la réinstallation de ce type de structures.

Le règlement de cette compensation se fera en espèces selon un montant forfaitaire correspondant au type de structure à réinstaller:

1. Structure résidentielle secondaire (cuisine) : 4,000 gourdes (HTG);
2. Conteneur : 7,500 gourdes (HTG);
3. Point d'eau communautaire⁵ : 600,000 gourdes (HTG).

⁵ Estimation LGL S.A., août 2012.

Dans le cas présent, ces sommes sont jugées être largement suffisantes pour couvrir les frais des services disponibles à cette fin dans la zone d'intervention et pour effectuer de manière sécuritaire la réinstallation de la structure affectée par le projet.

En ce qui concerne le point d'eau communautaire à réinstaller, il sera de la responsabilité de l'UCE-MTPTC de coordonner avec les utilisateurs de la communauté la réinstallation de cette structure à proximité du lieu d'origine d'affectation, et ce, dans les plus brefs délais.

7.5.4 IMPACT NO.4 – PERTE DE TERRE: MÉTHODOLOGIE DE CALCUL DES COMPENSATIONS

Des situations répondant à ce type d'impact ont été identifiées lors des enquêtes réalisées en avril 2014, en juin, juillet et octobre 2014 (dans le cadre de l'ÉIES) et en février 2015, ainsi que lors du recensement-inventaire de mai-juin 2015.

Dans le cadre du tronçon compris entre Plaisance et Camp-Coq (lot 1). Les affectations de terres inventoriées représentent une superficie affectée totale de 11 828 m², ce qui correspond à une moyenne d'environ 20 m² de terre affectée par PAP recensée. Dans le cas des affectations de terres inventoriées entre Camp-Coq et Vaudreuil (lot 2), ces dernières représentent une superficie affectée totale de 99 154 m², soit une moyenne de près de 80,4 m² de terre affectée par PAP recensée. Ainsi, la taille moyenne des parcelles affectées ne représente en moyenne pas plus de 12% de la parcelle totale.

Rendant possible la continuation des usages agricole, résidentiel et/ou commercial des PAP sur la portion non affectée de la parcelle dans la plupart des cas, le faible niveau d'affectation des superficies totales de chaque parcelle explique aussi la faible incidence de la réinstallation des PAP hors de la parcelle affectée. En effet, les 34 PAP du lot 1 et les 254 PAP du lot 2 qui devront vivre le processus associé à la réinstallation hors de la parcelle affectée dans le cadre du présent PAR représentent respectivement 5,4% et 18,0% du total des PAP à compenser.

Tel que présenté au tableau 7-5 Matrice d'éligibilité, nombres de PAP et mesures de compensation selon le type d'impact, chaque ménage de PAP recevra les compensations prévues dans le cadre du présent PAR, et ce, indépendamment du régime d'occupation de la terre affectée. Ainsi, chaque ménage recevra une compensation appropriée aux biens et revenus affectés. Dans le cas d'une location (terrain ou bâtiment), propriétaires et locataires recevront tous deux une compensation de transition. Enfin, dans tous les cas, chacun de ces 288 PAP (34 PAP du lot 1 et 254 PAP du lot 2) recevra également une compensation pour déménagement.

Dans le cadre du mandat confié à WSP Canada Inc. et à GENINOV, l'UCE du MTPTC a privilégié les compensations de type monétaire à verser à ces PAP en raison des considérations suivantes:

1. La surface affectée sur chaque parcelle de l'ensemble des ménages PAP représente en moyenne moins de 12% de la parcelle totale à la fois pour le lot 1 et le lot 2;
2. L'UCE ne dispose pas de suffisamment de ressources humaines et monétaires pour procéder à l'identification et l'acquisition de terres de remplacement et pour réaliser toutes ces démarches à l'intérieur d'un délai raisonnable sans risquer de compromettre la mise en œuvre du présent PAR avant le début des travaux de réhabilitation de la RN1;
3. L'UCE considère que les barèmes de compensation monétaire de la CE couvrent largement les pertes encourues par les PAP dans le cadre du présent PAR, et ce, au-delà de la valeur de remplacement.

Pour le calcul des compensations liées à ce type d'impact, la Commission d'Expropriation (CE) dispose d'une charte de barèmes de compensation par mètre carré de terrain affecté. Cette charte, actualisée en janvier 2011, correspond au prix de remplacement établi pour les terrains affectés; elle est utilisée dans le calcul des compensations offertes par la CE dans les cas d'expropriation.

Le calcul de compensation a donc été établi selon la formule suivante:

- Superficie du terrain affecté (en m²) selon le recensement-inventaire X Barème de la CE (en Gdes) applicable à la nature du terrain pour perte de terre

Le calcul des compensations se fera donc en appliquant les valeurs correspondantes selon le type et la dimension du terrain affecté, tel que défini dans la charte de barèmes de compensation de la CE en annexe A du présent document. La méthodologie de calcul des compensations pour les PAP identifiées pour cet impact s'harmonisera donc avec la pratique usuelle de la CE en la matière.

7.5.5 IMPACT NO.5 – PERTE DIRECTE DE RÉALISATION D'UNE ACTIVITÉ ÉCONOMIQUE: MÉTHODOLOGIE DE CALCUL DES COMPENSATIONS

Bien que la législation et les pratiques usuelles en Haïti ne considèrent aucune compensation liée à ce type d'impact, qu'il soit rencontré sur des terrains privés ou sur le domaine public, le présent PAR a élaboré des stratégies de compensation qui rendent compte de ce type d'impact conformément à la norme OP-710 de la Banque Interaméricaine de Développement.

Le recensement-inventaire de mai-juin 2015 a révélé que les activités de 16 commerces entre Plaisance et Camp-Coq (lot 1) et de 216 commerces entre Camp-Coq et Vaudreuil (lot 2), réalisées à partir des structures affectées par le projet, seront également affectées dans le cadre du projet; ces commerces bénéficieront donc d'une compensation. Il est entendu que cette modalité ne s'applique que dans les cas de réinstallation de la structure hors parcelle, et ne s'applique pas aux petites structures commerciales (ex. : tonnelle) ou aux conteneurs qui s'avèrent facilement déplaçables et qui, de ce fait, n'entraînent pas de perte de revenus.

Le principe de base de la compensation vise à offrir aux PAP propriétaires et employé/e/s (si applicable) les conditions leurs assurant des revenus suffisants durant une période adéquate de transition qui permettrait la réinstallation complète de l'activité dans un autre lieu de leur choix. Selon les différents types d'activités commerciales inventoriées dans le cadre du présent PAR, une période de trois (3) mois est jugée suffisante pour permettre le redémarrage et la consolidation de l'activité vers un autre lieu.

Afin de déterminer les revenus directement affectés par le déplacement involontaire de l'activité économique, il convient de connaître les revenus mensuels des propriétaires et employé/e/s (si applicable) au moment du recensement-inventaire des PAP, moment faisant office de date limite d'éligibilité, ou *cut-off date*, dans le cadre de la mise en œuvre du PAR. Ces activités sont généralement réalisées dans le secteur informel de l'économie, ce qui implique parfois certaines lacunes au niveau de la documentation vérifiable. Par conséquent, les déclarations des PAP quant aux revenus liés à l'activité affectée devront, au besoin, faire l'objet de vérifications en relation avec le type d'activité réalisée.

L'établissement du revenu mensuel servira de référence pour le calcul de la compensation. Afin de prendre en compte toutes les autres dépenses directes ou indirectes qui pourraient être liées à la réinstallation et à la consolidation de l'activité, un 5% supplémentaire sera ajouté afin de couvrir l'ensemble des situations.

Pour la PAP Propriétaire, le calcul de compensation est donc établi de la façon suivante:

- [Revenu mensuel de l'activité affectée + 5% du revenu mensuel de l'activité affectée (dépenses liées à la réinstallation)] X 3 (mois).

Pour la PAP Employé/e, le calcul de compensation est donc établi de la façon suivante:

- [Salaire mensuel affecté + 5% du salaire mensuel affecté (dépenses liées à la réinstallation)] X 3 (mois).

7.6 PERSONNES AFFECTÉES PAR LE PROJET (PAP) ET CALCUL DES COMPENSATIONS

Les tableaux insérés à l'annexe D présentent les PAP dans le cadre du présent PAR entre Plaisance et Camp-Coq (lot 1 – à venir) et entre Camp-Coq et Vaudreuil (lot 2), ainsi que les compensations prévues pour chacune d'elle et pour chaque type d'affectation. Ces compensations ont été calculées en fonction des critères et modalités exposés dans les sections précédentes de ce chapitre.

Dans le cadre du présent PAR, un total de 628 PAP situées entre Plaisance et Camp-Coq (lot 1) se verront remettre des compensations pour une valeur totale de 118 532 796 HTG en fonction des différentes affectations établies par le biais du recensement-inventaire en date du 5 juin 2015.⁴ Entre Camp-Coq et Vaudreuil (lot 2), un total de 1 398 PAP recevront des compensation pour une valeur totale de 137 511 208 HTG.

Lors de la mise en œuvre du PAR, cet outil permettra à l'UCE, en collaboration avec la CE du MTPTC, de procéder de façon efficace au règlement des compensations avec les PAP tout en assurant le niveau de transparence requis par la politique OP-710 de la Banque Interaméricaine de Développement en matière de réinstallation involontaire.

Dans le processus de règlement des compensations, la CE jouera un rôle prépondérant puisqu'il lui incombe de valider au préalable les titres de propriété des PAP qui recevront des compensations pour perte de terre.

7.7 RÈGLEMENT DES COMPENSATIONS

7.7.1 ENTENTES DE COMPENSATION

Pour chaque personne ou ménage concerné, une Entente de Compensation sera établie par l'UCE sur la base des résultats du recensement-inventaire des PAP et en fonction de la stratégie de compensation-réinstallation précédemment décrite.

Au besoin, lors de la mise en œuvre du PAR, l'UCE mettra les ententes à la disposition du Comité de Compensation.

L'Entente de Compensation (voir le modèle d'entente-type à l'annexe E) contient au minimum les informations suivantes:

1. L'identité de l'individu éligible à la compensation ainsi que des informations suffisantes pour permettre de l'identifier;
2. L'identité de l'individu mandaté par la PAP pour recevoir en son nom la compensation, si elle le désire, ainsi que des informations suffisantes pour permettre de l'identifier;

3. Le résultat des affectations inventoriées;
4. Le résultat de l'évaluation économique de chaque affectation;
5. Le montant total de la compensation;
6. Les options de règlement des compensations en espèces (un seul ou plusieurs versements) proposés à la PAP;
7. La période de règlement de compensation;
8. La période de désoccupation;
9. Les indications requises pour que la PAP puisse, au besoin, accéder à la Procédure de Gestion des Plaintes (PGP);
10. Les signatures des parties de l'Entente de Compensation, soit la PAP et le/la représentant(e) de l'UCE;
11. Les signatures de deux (2) témoins de l'Entente de Compensation, soit le/la représentant(e) du CASEC ou de la Mairie concerné(e) et un membre du Comité de Compensation du PAR;
12. Des preuves, signées en deux (2) copies, de l'Entente de Compensation.

L'Entente de Compensation sera lue à voix haute et expliquée en créole et/ou français, à la convenance de la PAP.

Au cours des consultations préliminaires, les PAP ont opté pour des compensations en espèces effectuées en un seul versement. Cependant, la possibilité de plusieurs versements sera de nouveau abordée avec chaque PAP au moment de la présentation de l'Entente de Compensation. Il sera rappelé aux PAP que cette option comporte l'avantage de faciliter la gestion de montants aussi importants, et ce, sur une longue période de temps.

La PAP conservera une copie dûment signée de l'Entente de Compensation qu'elle devra présenter lors du règlement de la compensation.

7.7.2 RÈGLEMENT DES COMPENSATIONS

Une fois que l'UCE et la PAP auront convenu d'une Entente de Compensation, les compensations seront versées en espèces selon la préférence des PAP (un seul ou plusieurs versements) et tel que stipulé dans l'Entente de Compensation.

Le paiement des compensations se fera par l'entremise de la CE du MTPTC qui effectuera la vérification des titres de propriété correspondants lors des séances de règlement.

Toutes les compensations seront payées par chèques en gourdes haïtiennes (HTG). Tous les paiements devront être dûment enregistrés.

Selon l'importance de la somme à payer, et si la PAP la juge trop importante pour sa capacité à gérer des sommes élevées, le paiement pourra être effectué en plusieurs versements si telle a été la formule retenue par la PAP lors de l'établissement de l'Entente de Compensation.

La compensation sera donc remise directement (en un seul ou en plusieurs versements) si la PAP le désire. Le paiement sera directement versé à la PAP, ou, le cas échéant, à une personne qu'elle aura désignée par écrit et en présence de témoins lors de la signature de l'Entente de Compensation.

Il sera convenu d'une date limite ou d'une période de temps déterminée pour le règlement des compensations. Tel que précédemment précisé, cette information sera consignée à même l'Entente de Compensation conclue avec chaque PAP.

La date limite de désoccupation des lieux affectés sera également mentionnée dans ladite Entente. Suivant le règlement des compensations, la PAP disposera d'un maximum de trois (3) semaines pour quitter les lieux.

7.8 ASSISTANCE AUX GROUPES VULNÉRABLES

Les enquêtes réalisées lors du recensement-inventaire des PAP ont permis d'identifier les types de vulnérabilités méritant une attention spéciale durant l'implantation du présent PAR.

Les vulnérabilités observées sont de quatre (4) ordres:

1. Faible niveau d'alphabétisation fonctionnelle de certains PAP;
2. Absence de document d'identification valide auprès des institutions bancaires pour certains PAP;
3. Problèmes de mobilité liés aux conditions physique ou de santé de certains PAP;
4. Vulnérabilités particulières des PAP à réinstaller.

Le présent PAR a intégré ces vulnérabilités dans l'élaboration de ses modalités d'intervention et de communication et de ses instruments opérationnels.

7.8.1 FAIBLE NIVEAU D'ALPHABÉTISATION FONCTIONNELLE

La prise en compte de cette réalité nationale est un élément fondamental dans la mise en place d'un système de communication efficace à toutes les étapes du processus de compensation auprès des PAP.

Les principaux instruments liés à ce processus ont été produits en langue créole. Chacune des étapes de ce processus fera l'objet d'une présentation/explication orale auprès de chaque PAP. L'importance de la date d'éligibilité, la méthodologie de calcul des compensations, la Procédure de Gestion des Plaintes (PGP) et la présentation des Ententes de Compensation seront autant d'éléments qui feront l'objet de la présentation/explication en groupe, laquelle aura lieu lors de l'assemblée publique initiale. Au besoin, des précisions pourront à tout moment être apportées, que ce soit en privé ou lors des séances individuelles de présentation des Ententes de Compensation.

Lors de la signature des Ententes de Compensation, il sera évidemment possible pour chaque PAP de signer les documents prévus en fonction de son niveau d'alphabétisation, sans préjudice eu égard à celui-ci. Plusieurs témoins cosignataires seront présents à cette occasion afin d'assurer la transparence du processus de compensation en plus de témoigner de l'adhésion volontaire de la PAP lors de cette étape cruciale.

7.8.2 ABSENCE DE DOCUMENT D'IDENTIFICATION

En Haïti, un nombre significatif de personnes ne dispose d'aucun document personnel d'identification, et il s'agit là d'une réalité avec laquelle il faut composer au fil des étapes de mise en œuvre du PAR.

La participation des représentant/e/s de CASEC ou des Mairies au processus est d'une grande utilité puisqu'il s'agit de personnes élues dans la collectivité locale de proximité et capables soit de reconnaître les PAP dépourvus de papiers d'identité, soit de mettre à profit le réseau dont elles disposent à cette fin.

Certaines personnes possèdent des papiers d'identité (périmés ou non) qui, s'ils permettent de les identifier pour les fins du processus de compensation, ne sont pas acceptés par les institutions bancaires nationales au moment de percevoir les chèques. Rappelons que les règlements en espèces ont été favorisés pour des raisons de sécurité.

Afin de prendre en compte ces deux types de situation, soit une PAP dépourvue de papiers d'identification ou pourvue de papiers non reconnus par la banque, l'Entente de Compensation (voir modèle en annexe E) comporte une option permettant à la PAP de désigner une personne possédant un document d'identification formel afin de recevoir en son nom le montant de la compensation lui étant attribué. Ainsi, cette modalité offre une solution à l'absence de document tout en évitant que soit produit un tel document sous pression et à l'extérieur du cadre prévu.

7.8.3 PROBLÈMES DE MOBILITÉ LIÉS AUX CONDITIONS PHYSIQUES OU DE SANTÉ

Diverses raisons peuvent limiter la mobilité de certaines PAP lors de l'implantation du PAR : grossesse, âge, santé physique ou mentale, etc. De telles contraintes peuvent empêcher la participation d'une PAP à certaines étapes, ce qui risquerait de compromettre la réception de la compensation qui lui est attribuée.

Dans le but de prévenir ce genre de situation et de protéger les droits de la PAP tout au long du processus, la PAP pourra être représentée par un tiers satisfaisant aux exigences, notamment la possession d'un document d'identification valide et, idéalement, reconnu par le/la représentant/e du CASEC ou de la Mairie concerné(e).

7.8.4 VULNÉRABILITÉS PARTICULIÈRES DES PAP À RÉINSTALLER

Dans le cadre du présent PAR, une attention particulière a été accordée aux PAP devant être réinstallées à l'extérieur de la parcelle affectée : de fait, il s'agit de l'impact le plus significatif sur la population concernée par le projet de réhabilitation de la RN-1 Plaisance/Cap-Haïtien, et ce, même si des efforts considérables ont été faits pour minimiser le nombre de personnes touchées.

Le tableau ci-dessous présente le nombre de PAP à réinstaller dans le cadre du présent PAR selon l'usage (ou les usages) du terrain affecté.

Tableau 7-7 Nombre de PAP à réinstaller hors de la parcelle affectée selon l'usage sur terrain affecté

USAGE(S) SUR LE TERRAIN AFFECTÉ	PAP À RÉINSTALLER	
	No.	%
Lot 1 – Plaisance à Camp-Coq		
Usage Résidentiel	13	38,2
Usage Commercial	15	44,1
Usages Résidentiel et Commercial	1	3,0
Usage de service collectif (Point d'eau communautaire)	5	14,7
Sous-total	34	100%
Lot 2 – Camp-Coq à Vaudreuil		
Usage Résidentiel	17	6,7
Usage Commercial	222	87,4
Usage Religieux	1	0,4
Usage de service collectif (Point d'eau communautaire)	14	5,5
Sous-total	254	100%
TOTAL	288	100%

Un total de 288 PAP devra être réinstallé hors parcelle affectée, ce qui correspond à 14 % du total des 2 041 PAP recensées. En ce qui a trait au lot 1, 44% des PAP à réinstaller font un usage résidentiel du terrain affecté, et 38% en font un usage commercial. En ce qui concerne les PAP du lot 2, 87% font un usage commercial du terrain affecté et 6,7% en font un usage résidentiel. Les autres usages sont, en ordre d'importance : usage de service collectif (lot 1 et 2), ainsi qu'usage religieux (lot 2) et usage résidentiel et commercial (lot 1).

Indépendamment du régime d'occupation de la terre affectée, chaque PAP à réinstaller recevra les compensations prévues dans le cadre du présent PAR telles que décrites dans le tableau 7-5 Matrice d'éligibilité, nombres de PAP et mesures de compensation selon le type d'impact. Ainsi, chaque PAP recevra une compensation pour chacun de ses biens et revenus affectés. Dans le cas de la location d'une terre ou d'un bâtiment, propriétaires et locataires recevront une compensation de transition. Enfin, dans tous les cas, chacune de ces 288 PAP à relocaliser recevra également une compensation pour déménagement.

7.8.5 AUTRES VULNÉRABILITÉS

Hormis les principales vulnérabilités observées antérieurement, le présent PAR s'est engagé dans une dynamique d'interrelation entre différents acteurs (les PAP, les membres du Comité de Compensation, les représentant/e/s de l'UCE, du CE et du CASEC concerné, notamment) et de prise en compte d'autres vulnérabilités qui pourraient apparaître à certaines étapes du processus.

7.9 PROCÉDURE DE GESTION DES PLAINTES (PGP)

La Procédure de Gestion des Plaintes peut s'appliquer dans plusieurs situations, notamment en l'absence de compensation ou dans l'éventualité où des personnes se sentiraient lésées par les compensations allouées.

La PGP vise à résoudre les plaintes aussi rapidement et amicalement que possible à travers un accord mutuel entre les deux parties. Durant le processus d'implantation du PAR, l'UCE établit une Entente de Compensation avec la personne concernée afin de formaliser un accord.

Si les négociations devaient s'avérer difficiles, les parties pourraient faire appel au Comité de Compensation afin d'obtenir de l'assistance dans les discussions. Si un Comité Local de Médiation s'avérait nécessaire pour régler un cas particulier, l'UCE pourra le mettre en place avec l'assistance du CASEC ou de la Mairie concerné(e). La justice haïtienne n'interviendrait qu'en dernier recours.

Compte tenu du faible taux d'alphabétisation constaté dans la zone d'intervention du projet, les étapes d'enregistrement et de traitement des plaintes doivent être flexibles pour permettre aux plaignant/e/s de soumettre divers types de preuves, sous forme écrite ou orale et à l'intérieur d'un délai étendu.

Ainsi, la Procédure de Gestion des Plaintes, qui devra être présentée aux PAP lors de l'Assemblée publique avec les PAP, ainsi qu'au moment de la signature de l'Entente de Compensation, prendra la forme suivante :

1. Le/la plaignant/e communique sa plainte officielle par écrit ou oralement à son CASEC ou à sa Mairie;
2. Le CASEC ou la Mairie qui reçoit la plainte consigne dans un formulaire à cet effet (voir annexe F) les informations relatives à ladite plainte, informations qu'il remet à l'UCE dans un délai maximum d'une (1) semaine en indiquant sur le même formulaire un avis sur le bien-fondé des arguments du/de la plaignant/e et sur les pistes de règlement possibles à privilégier le cas échéant;
3. Dans le cas où le/la plaignant/e n'était pas disposé/e à signaler sa plainte par l'entremise de son CASEC ou de la Mairie, il demeure possible d'acheminer la plainte directement à l'UCE, laquelle consignera les informations pertinentes sur le formulaire prévu à cet effet;
4. L'UCE enregistre la plainte dans un Registre des Plaintes établi à cet effet qu'elle met, sur demande, à la disposition du Comité de Compensation. L'UCE doit actualiser le Registre des Plaintes à chaque nouvelle étape de gestion d'une plainte;
5. Après étude du cas présenté, l'UCE émet une décision sur la plainte et, le cas échéant, propose une nouvelle Entente de Compensation qu'elle présente au/à la plaignant/e dans un délai maximum de deux (2) semaines après réception de la plainte;
6. Si le/la plaignant/e est satisfait(e) de la réponse de l'UCE, il/elle dispose d'un délai maximum d'une (1) semaine pour notifier que sa doléance est close;
7. Si le/la plaignant/e est insatisfait(e) de la réponse de l'UCE, il/elle dispose d'un délai maximum d'une (1) semaine pour notifier que sa doléance est toujours valide. Dans cette circonstance, une proposition de règlement final sera élaborée par l'UCE et entérinée à majorité simple des membres du Comité de Compensation dans un délai maximum de trois (3) semaines;
8. Si le/la plaignant/e est satisfait(e) de la proposition finale de l'UCE, il/elle dispose d'un délai maximum d'une (1) semaine pour notifier que sa doléance est close;

9. Si un Comité local de Médiation s'avérait nécessaire pour régler un cas particulier, l'UCE pourra le mettre en place avec l'assistance des CASEC et mairies concerné(e)s;
10. Si, au terme de ce processus, les parties ne sont arrivées à aucun accord, toute compensation en instance sera payée, le dossier sera clos et, dans ce cas, le/la plaignant/e pourra remettre ce dossier au tribunal.

Comme c'est souvent le cas, les populations rurales peuvent prendre un certain temps avant de décider de porter plainte. La Procédure de Gestion des Plaintes prévoit de laisser aux personnes jusqu'à 30 jours à partir de la dernière journée de la période de paiement des compensations établie par l'UCE.

Des versions française et créole de la Procédure de Gestion des Plaintes (PGP) ont été élaborées (voir annexe G) et seront mises à la disposition des représentant/e/s des CASEC concernés et des mairies de Plaisance, de Limbé, de l'Acul-du-Nord et de Plaine-du-Nord et des PAP pendant tout le processus.

8 IMPLANTATION DU PAR

Puisque ce projet implique une procédure d'expropriation dans le cadre d'une Déclaration d'utilité publique (DUP), la responsabilité de la mise en œuvre du PAR incombe à l'UCE en coordination avec la CE, toutes deux relevant du MTPTC. Au besoin, et selon des modalités à définir, WSP Canada Inc., qui a réalisé le présent PAR, pourrait apporter une assistance technique à l'UCE lors de son implantation.

8.1 COMITÉ DE COMPENSATION

Un Comité de Compensation sera formé pour la mise en œuvre de ce PAR. Les membres actifs du Comité seront :

- Deux (2) représentant/e/s de l'UCE;
- Deux (2) représentant/e/s des CASEC concernés ou des mairies de Plaisance, de Limbé, de l'Acul-du-Nord et de Plaine-du-Nord;
- Deux (2) membres des PAP désigné/e/s en Assemblée publique par l'ensemble des PAP du présent PAR.

8.2 RÔLES DES MEMBRES DU COMITÉ DE COMPENSATION

Le Comité de Compensation s'assurera de la transparence du processus de compensation et du bon déroulement du PAR en général; il pourra en outre intervenir à la demande de l'UCE ou des PAP à différentes étapes de la Procédure de Gestion des Plaintes.

8.2.1 DEUX REPRÉSENTANT/E/S DE L'UNITÉ CENTRALE D'EXÉCUTION (UCE) DU MTPTEC

L'UCE est responsable de faire respecter les engagements contenus dans le présent PAR et d'assurer son exécution en étroite collaboration avec la CE, et ce, en conformité avec les politiques de la BID et des lois et règlements applicables.

Pour s'occuper spécifiquement des réseaux routiers, l'UCE est une structure mise en place par le MTPTC, en dérogation de la loi 1983, et qui coordonne avec les Directions Départementales les programmes d'interventions pour la réhabilitation des routes rurales.

Opérationnelle depuis 2003, l'UCE exerce les attributions relatives à l'administration du projet, par délégation du MTPTC et sous contrôle de celui-ci. Elle rend compte à la Direction Générale du MTPTC et elle à la responsabilité de la planification et de la programmation des travaux sur la RN-1.

L'UCE vise à gérer le programme de compensation pour les biens affectés par le projet financé par la BID conformément aux termes de ce PAR.

Bien que l'UCE soit responsable de la mise en œuvre du présent PAR, celle-ci pourra s'adjoindre les services externes nécessaires pour des appuis ponctuels, particulièrement lors des étapes cruciales suivantes :

1. Assistance aux assemblées publiques de démarrage;

2. Assistance lors des séances de présentation aux PAP des Ententes de Compensation;
3. Assistance à la révision de certains inventaires des biens affectés dans le cadre de la Procédure de Gestion des Plaintes gérée par l'UCE;
4. Assistance lors des séances de règlement des Ententes de Compensation aux PAP.

8.2.2 LES REPRÉSENTANT/E/S DES CASEC OU MAIRIES CONCERNÉS

Les représentant/e/s des CASEC concernés ou des mairies de Plaisance, de Limbé, de l'Acul-du-Nord et de Plaine-du-Nord agiront comme véhicule de communication entre les PAP et, à la demande de celles-ci, pourraient agir en tant que porte-parole afin d'assurer un déroulement équitable et transparent du processus.

Les représentant/e/s seront chargés :

- du suivi de la bonne application du PAR dans l'ensemble de ces aspects;
- de faire des propositions à l'UCE en charge de l'exécution du PAR;
- de favoriser la bonne transmission des informations et demandes du Comité de Compensation à la population et inversement;
- de mobiliser les PAP sur les actions impliquées par le PAR;
- d'assister l'UCE dans les tâches qui lui sont confiées;
- de concilier les intérêts de l'ensemble des parties prenantes du PAR;
- de concilier les intérêts de toutes les PAP dans la section communale d'intervention;
- de collecter et réacheminer les plaintes reliées à l'exécution du PAR et de participer à la résolution de ces plaintes.

8.3 ÉVALUATION ET SUIVI DU PAR

L'évaluation et suivi sont des activités importantes du PAR. L'évaluation visera à atteindre les objectifs suivants :

1. évaluation générale de la conformité de l'exécution avec les objectifs et méthodes précisés dans le PAR;
2. évaluation de la conformité de l'exécution avec les lois et règlements nationaux, ainsi qu'avec la politique OP-710 de la Banque Interaméricaine de Développement;
3. évaluation des procédures mises en œuvre pour les compensations;
4. évaluation de l'adéquation des compensations par rapport aux pertes subies;

5. évaluation de l'impact du PAR sur les revenus, les niveaux de vie, et les moyens d'existence, en particulier par rapport à l'exigence de l'OP-710 sur le maintien des niveaux de vie à leur niveau précédent;
6. évaluation des actions correctives à prendre éventuellement dans le cadre du suivi.

L'évaluation est réalisée par l'UCE et entreprise immédiatement après le règlement des compensations et, le cas échéant, après la réinstallation des PAP.

8.3.1 LES CRITÈRES DE SUIVI-ÉVALUATION

Pour évaluer les performances du PAR, on se réfère à des critères tels que :

- l'efficacité : appréciation des écarts entre les prévisions et les réalisations;
- l'impact : appréciation des effets du PAR sur l'environnement au sens large (impact économique, technique, social, culturel, écologique, etc.);
- la viabilité : appréciation de la capacité des actions à se poursuivre lorsque les appuis extérieurs auront cessé;
- la stratégie d'intervention : efficacité de la stratégie suivie;
- la participation / satisfaction des bénéficiaires.

L'évaluation des objectifs assignés à un projet nécessite qu'ils soient traduits en indicateurs mesurables, vérifiables et fiables. Certains de ces indicateurs représentent une agrégation des informations qui seront collectées par un système de suivi physique et financier; d'autres indicateurs nécessiteront une saisie spécifique et cyclique d'informations à collecter à un niveau plus élémentaire de la zone d'intervention du projet.

Dans le cadre du suivi, certains indicateurs globaux seront utilisés, notamment :

1. nombre de ménages et de personnes affecté(e)s par les activités du projet;
2. nombre de ménages compensés par le PAR;
3. montant total des compensations payées;
4. satisfaction des PAP quant aux compensations reçues par rapport aux pertes subies;
5. nombre de plaintes reçues et nombre de plaintes traitées et résolues.

8.4 CHRONOGRAMME DE MISE EN ŒUVRE ET BUDGET

Comme nous l'avons précisé auparavant, les travaux de réhabilitation du tronçon 1 (entre Plaisance et Camps-Coq) de la RN-1 devraient débuter en septembre 2015 et s'échelonner sur une période de 11 mois, soit jusqu'en août 2016. Quant à au tronçon 2 (entre Camps-Coq et Cap-Haïtien), ils devraient débuter en mai 2016 pour se terminer en novembre 2017.

La mise en œuvre du présent PAR sous la responsabilité de l'UCE pour le lot 1 doit débiter immédiatement, soit au mois d'août 2015, ce qui correspond à environ (8) semaines avant le début planifié des travaux. Malgré le peu de temps disponible pour réaliser l'ensemble des activités reliées à la compensation dans le cadre du projet du lot 1, l'UCE n'en est pas à sa première expérience en la matière et sa maîtrise des processus de mise en œuvre du PAR lui permettra de réagir rapidement. De plus, le nombre de PAP y est très limité.

En ce qui concerne le lot 2 du projet, la mise en œuvre du présent PAR, sous la responsabilité de l'UCE, pourra se faire six (6) mois précédant le début des travaux compte tenu du nombre beaucoup plus élevé de PAP.

L'implantation du PAR débutera par les Assemblées publiques de démarrage (le nombre sera à évaluer en fonction des regroupements de secteurs possibles), puis par l'établissement des Ententes de Compensation avec les PAP. Compte tenu du nombre et des types d'affectation en présence, une période de deux (2) semaines pour le lot 1 et de dix (10) semaines pour le lot 2 seront requises pour établir les Ententes de Compensation avec les PAP lors de différentes séances.

Parallèlement à ces activités, l'UCE mettra en place la Procédure de Gestion des Plaintes afin que soit gérées efficacement les doléances des PAP à l'intérieur du processus.

Une période de deux (2) semaines est jugée suffisante entre la signature des Ententes de Compensation pour les PAP du lot 1 et les séances de règlement pour la préparation des chèques par l'organisme responsable au sein du MTPTC. Pour les PAP du lot 2, il est estimé qu'une période de quatre (4) semaines sera requise.

Le paiement des compensations sera ensuite effectué sur la base des ententes établies, ce qui devrait prendre un maximum de quatre (4) semaines pour le lot 1 et de huit (8) semaines pour le lot 2. Ce paiement sera versé lors de différentes séances de règlement au cours desquelles la CE du MTPTC vérifiera également les titres de propriétés de la terre dans le cas de compensation pour terre affectée.

De manière générale, une fois les séances de règlement des compensations complétées, les PAP qui devront se déplacer sur la parcelle ou se réinstaller à l'extérieur des terrains affectés devront libérer les terrains affectés au maximum trois (3) semaines après le règlement de la compensation. Pour le lot 1, les PAP à réinstaller à l'extérieur des terrains affectés sont très peu nombreux. Ils seront donc traités en priorité lors de la mise en œuvre du PAR afin que les terrains qu'elles occupent soient libérés le plus rapidement possible, tout en respectant les processus d'appui et de suivi de la réinstallation.

Il est entendu que tous dommages additionnels entraînés par les travaux de réhabilitation du tronçon Plaisance/Cap-Haïtien de la RN-1 seront évalués et compensés suivant les principes de ce PAR. Le présent budget ne vise pas à chiffrer les coûts associés à ces dommages additionnels potentiels mais prévoit tout de même un montant en réserve pour couvrir ces situations.

En ce qui concerne les points d'eau communautaires affectés par le projet, l'UCE doit dès maintenant prendre les mesures nécessaires afin qu'ils soient réinstallés avant que ne soit démantelé le point d'eau initial, et ce, afin de garantir à la population le maintien de ce service essentiel.

Le tableau ci-dessous présente les coûts estimatifs pour l'ensemble des activités du PAR.

Tableau 8-1 Budget estimatif pour l'ensemble des activités du PAR

ACTIVITÉ	COÛT (HTG)	
	LOT 1	LOT 2
MESURES DE COMPENSATION		
1. Perte de cultures	54 130 409	56 985 845
a. Plantations variées	1 514 080	2 159 840
b. Arbres	52 616 329	54 826 005
2. Affectation de biens immeubles et/ou équipements	20 857 376	35 775 931
a. Valeurs de remplacement	17 296 476	24 717 931
b. Pertes revenus location (propriétaires)	34 050	13 500
c. Assistance location (locataires)	31 350	13 500
d. Assistance déménagement	275 500	2 029 000
e. Assistance déplacement structure sur parcelle	208 000	572 000
f. Assistance réinstallation structure	3 012 000	8 430 000
3. Perte de terres	43 122 911	37 907 002
a. Valeurs de remplacement	43 053 911	37 907 002
b. Pertes revenus location (propriétaires)	34 500	0
c. Assistance location (locataires)	34 500	0
4. Perte d'usage de la terre affectant activité économique	422 100	6 842 430
a. Pertes revenus	422 100	6 842 430
5. Compensation collective pour assurer le service d'eau pendant la reconstruction des points d'eau communautaire	1 250 000	3 500 000
6. Dédommagement pour tout dommage additionnel (montant en réserve 20% de la valeur totale des compensations)	23 956 559	28 202 242
Sous-total (HTG)	143 739 355	169 213 450
FRAIS		
1. Frais de fonctionnement	2 150 000	2 500 000
2. Assistance technique	5 000 000	6 000 000
Sous-total (HTG)	143 739 355	169 213 450
Sous-total (USD)	28 74 787	3 384 269
TOTAL		
TOTAL (HTG)	312 952 805	
TOTAL (USD)	6 259 056	

9 RÉFÉRENCES BIBLIOGRAPHIQUES

ACP OBSERVATOIRE SUR LES MIGRATIONS. 2010. Aperçu national sur les migrations sud-sud et le développement en Haïti. Tendances et besoins en recherche, 22 pages

GROUPEMENT SNC-LAVALIN INC. - Société d'Expertise et d'Ingénierie LGL S.A. Octobre 2012. Études routières LOT 2 : Gonaïves/Ennery, Plan d'action de réinstallation (PAR) - MTPTC.

INSTITUT HAITIEN DE STATISTIQUE ET D'INFORMATION (IHSI). 2007. Inventaire des ressources et potentialités d'Haïti (2005). Matériel audiovisuel – CD.

INSTITUT HAITIEN DE STATISTIQUE ET D'INFORMATION (IHSI). 2012. Population totale, population de 18 ans et plus, ménages et densités estimés en 2012. Direction des statistiques démographiques et sociales, 113 pages.

MAIRIE DE L'ACUL-DU-NORD. 2009. Plan de développement communal de l'Acul-du-Nord, 55 pages.

MAIRIE DE LIMBÉ. 2010. Plan de développement communal de Limbé, 126 pages.

MINISTÈRE DE L'AGRICULTURE, DES RESSOURCES NATURELLES ET DU DÉVELOPPEMENT RURAL (MARNDR). 2007. Plan d'Aménagement du Bassin Versant Ennery-Quite – Rapport définitif.

WSP 2014. Études routières et environnementales de la Route Nationale 1 (RN1) en Haïti. 110 pages et annexes.

WSP 2015. Réhabilitation de la route nationale (RN1) entre Plaisance et Cap-Haïtien (Vaudreuil) en Haïti – Étude d'impact environnemental et social (ÉIES). 153 pages et annexes.

Annexe A

BARÈMES DE COMPENSATION

Barème de Prix par m² révisé par la Commission Tri-sectorielle (janvier 2011)

*Mis à jour selon les données de The Global Economy**

		2011 (\$US)	2014 (\$US)		2011 (\$US)	2014 (\$US)	Montant arrondi (\$US)
1	Construction blocs dalle béton achevée	10 000	12 764	@	15 000	19 146	19 145
2	Construction blocs dalle inachevée	5 000	6 382	@	8 000	10 211	10 210
3	Construction blocs tôles achevée	3 500	4 467				4 470
4	Construction blocs tôles inachevée	2 500	3 191	@	3 000	3 829	3 830
5	Construction en maçonnerie roches	2 000	2 553				2 555
6	Petite maison clissé maçonné tôles	1 200	1 532				1 530
7	Petite maison clissé maçonné pailles	800	1 021				1 020
8	Clôture en blocs et roches	1 200	1 532	@	2 000	2 553	2 555
9	Terrain privé (m ²)	250	319	@	300	383	385
10	Terrain rocheux (m ²)	150	191	@	200	255	255
11	Plantations variées (m ²)	75	96	@	125	160	160

Inflation de 2011 à 2014:	127,64%
	27,64%

* Source: The Global Economy (http://www.theglobaleconomy.com/create_charts.php) pour les taux d'inflation mesurés en Haïti de 2011 à 2014.

Annexe B

DOCUMENT PHOTOGRAPHIQUE

COMMERCES









CONTENEUR



MAISONS







RESTAURANTS



TONNELLES







Annexe C

QUESTIONNAIRE D'ENQUÊTE

QUESTIONNAIRE DE RECENSEMENT / INVENTAIRE MÉNAGE-PAP

IDENTIFICATION DE L'ENQUÊTE		
No. d'enquête : _____	Coordonnées GPS : X : _____ Y : _____ PK de la route : _____ (XX-XXX)	Date : _____ Répondant/e : _____ Enquêteur/trice : _____

Équipe	Ce qui doit être recensé est...
<ul style="list-style-type: none"> Équipe d'infrastructure <input type="checkbox"/> (avec ou sans champs) 	<ul style="list-style-type: none"> Unité résidentielle (peut être jointe à un commerce) <input type="checkbox"/> (Complétez parties A et D) Unité commerciale <u>uniquement</u> <input type="checkbox"/> (Complétez parties B et D) Infrastructure publique (école, église, etc.) <input type="checkbox"/> (Complétez parties C et D)
<ul style="list-style-type: none"> Équipe de champ uniquement <input type="checkbox"/> 	<ul style="list-style-type: none"> Champ privé <input type="checkbox"/> (Complétez parties A et D) Champ public (appartenant à la localité, ville, etc.) <input type="checkbox"/> (Complétez parties C et D)

SECTION 1. CARACTÉRISTIQUES DU MÉNAGE RÉSIDENT

1.1 INFORMATION SUR LE/LA CHEF DE MÉNAGE RÉSIDENT

IDENTIFICATION		Sexe (M-F)	Âge	No. de téléphone		Lieu de résidence (Si différent du lieu affecté)	Régime d'occupat.	Année(s) d'occupat.	Degré d'alpha.	Niveau d'étude	Situation matrimoniale	Situation de l'emploi	Activité principale
NOM	Prénom												
				1									
			2										
Régime d'occupation du terrain affecté 1. Propriétaire (et y réside) 2. Locataire 3. Occupant sans titre 4. Réfugié du séisme 99. Autre (précisez)				Degré d'alphabétisation 1. Analphabète 2. Sait lire ET/OU écrire en créole 3. Sait lire ET/OU écrire en créole et en français		Situation matrimoniale 1. Marié(e) 2. Concubin(e) 3. Célibataire 99. Autre (précisez)							
Nombre d'année(s) d'occupation du terrain affecté ↳ Inscrire le nombre d'année(s) d'occupation par le ménage				Niveau d'étude du chef de ménage 1. Aucune étude achevée 2. Primaire non complété 3. Primaire 4. Secondaire non complété 5. Secondaire 6. Professionnel 7. Supérieur (université)		Situation de l'emploi du chef de ménage 1. Occupé/e à temps plein 2. Occupé/e à temps partiel 3. Sans occupation 4. À la recherche d'emploi 5. Femme au foyer 6. Retraité/e 7. Rentier/e 8. Étudiant/e 99. Autre (précisez)							
						Activité principale réalisée par le chef de ménage 1. Travailleur/se journalier/ère 2. Commerçant/e 3. Ouvrier/ère 4. Travailleur/se dans les champs 99. Autre (précisez)							

Si le répondant est le locataire, indiquez les informations du propriétaire :

IDENTIFICATION		Sexe (M-F)	Âge	No. de téléphone
NOM	Prénom			

1.2 INFORMATION SUR LES AUTRES MEMBRES DU MÉNAGE RÉSIDENT

Note : Exclure le chef de ménage

Membres	Sexe (M-F)	Âge	Lien de parenté avec le chef de ménage (code)	Activité Principale (code)
1				
2				
3				
4				
5				
6				
7				

Lien de parenté avec le chef de ménage : 1. Époux(se) 2. Fils/Fille 3. Frère/Sœur 4. Neveu/Nièce 5. Petit-fils/Petite-fille 6. Autre lien de parenté 7. Aucun lien de parenté	Activité principale : 1. Travailleur/se journalier/ère 2. Commerçant/e 3. Ouvrier/ère 4. Travailleur/se dans les champs 5. Femme au foyer 6. Étudiant/e 7. Retraité/e 8. Sans occupation 9. À la recherche d'emploi 99. Autre (précisez)
-----------------------------------------------------------------------------------------------------------------------------------------------------------------------------------------------------------	-------------------------------------------------------------------------------------------------------------------------------------------------------------------------------------------------------------------------------------------------------------------------------

SECTION 2. INVENTAIRE DES BÂTIMENTS ET STRUCTURES AFFECTÉS PAR LE PROJET

2.1 Liste des bâtiments et structures affectés par le projet.

No.	Principal usage du bâtiment / structure (code)	Si commerce, précisez le type (code)	Régime d'occupation (code)	Si location, montant mensuel (en Gdes)	Dimensions (approximatives)						Type de construction (code)
					Totale			Partie affectée			
					(m x m)		(m²)	(m x m)		(m²)	
1											
2											
3											
4											
5											
6											
7											

Codes

Principal usage du bâtiment / structure : 1. Résidentiel 2. Agricole 3. Commercial 4. Religieux 5. Approvisionnement en eau 6. Latrine 7. Remise 99. Autre (précisez)	Types de commerce : 1. Magasin général 2. Alimentaire 3. Quincaillerie 4. Coiffure/barbier 5. Ferraille/Mécanique 6. Vêtements 7. Artisanat 99. Autre (précisez)	Régime d'occupation : 1. Propriétaire 2. Locataire 3. Occupant sans titre 99. Autre (précisez)	Types de construction : 1. Construction blocs dalle béton achevée * 2. Construction blocs dalle inachevée * 3. Construction blocs tôles achevée * 4. Construction blocs tôles inachevée * 5. Construction en maçonnerie roches * 6. Petite maison clissé maçonné tôles * 7. Petite maison clissé maçonné paille * 8. Clôture en blocs et roches * 9. Puits 99. Autre (précisez) * Catégories de la Commission d'Expropriation (CE) du MTPTEC
------------------------------------------------------------------------------------------------------------------------------------------------------------------------------------------------------	-------------------------------------------------------------------------------------------------------------------------------------------------------------------------------------------------	-------------------------------------------------------------------------------------------------------------------	------------------------------------------------------------------------------------------------------------------------------------------------------------------------------------------------------------------------------------------------------------------------------------------------------------------------------------------------------------------------------------------------------------------------------------------------------------------------------------------

SECTION 3. APPROVISIONNEMENT EN EAU

3.1 Quelle est la principale source d'approvisionnement en eau? _____

Principale source d'approvisionnement en eau du ménage		
1. Eau courante sur la parcelle	3. Puits communautaire hors parcelle	99. Autre (préciser)
2. Puits sur la parcelle	4. Source hors parcelle	

SECTION 4. ÉNERGIE

4.1 Est-ce que la ou les infrastructures principales (maison, lieu de culte privé, etc.) a ou ont de l'électricité? Oui ☐ Non ☐

SECTION 5. TERRES OCCUPÉES PAR LE MÉNAGE

 5.1 Le ménage occupe-t-il une ou plusieurs parcelles autres que celle affectée par le projet? Oui ☐ Non ☐

 5.2 L'affectation ne permet pas le maintien sur la parcelle et nécessitera la réinstallation du ménage à un autre endroit : Oui ☐ Non ☐

 5.3 Fournissez les informations sur la parcelle occupée **ET** sur la portion affectée par le projet :

Usage principal de la parcelle (code)	Type de terrain (code)	Régime d'occu- pation	Si location, montant mensuel (Gdes)	Dimensions (approximatives)											Arbres Affectés		
				Superficie totale Parcelle			Superficie totale Partie Affectée		Total Plantations variées affectées								
				(m x m)		(m ²)	(m x m)		(m ²)	Culture(s) principale(s)		(m x m)		(m ²)	Espèce	Nombre	
										1					1		
										2					2		
										3					3		
										4					4		
										5					5		
										6					6		

Codes

Usage principal de la parcelle affectée:	Types de terrain (Catégories CE):	Régimes d'occupation du terrain:	Cultures:	Espèces d'arbres:
1. Résidentiel 2. Agricole 3. Commercial 4. Religieux 5. Approvisionnement en eau 6. Terrain vacant 99. Autre (précisez)	1. Terrain de bonne qualité 2. Terrain rocheux	1. Propriétaire 2. Locataire 3. Occupant sans titre 99. Autre (précisez)	1. Cacao 2. Banane 3. Canne à sucre 4. Manioc 5. Riz 6. Maïs 7. Café 8. Orange 9. Patate 99. Autre (précisez)	1. Cerisier 2. Cocotier 3. Manguier 4. Acajou Moyen 5. Acajou 6. Chêne Moyen 7. Chêne 8. Palmier 9. Frêne 10. Citronnier 11. Arbre Véritable 12. Sapin 13. Flamboyant 14. Oranger 15. Quenepier 16. Nim 99. Autre (précisez)

SECTION 6. REVENU MENSUEL DU MÉNAGE

Type de travail de la principale source de revenus (code)	Nombre de personne(s) participant au revenu mensuel du ménage	Revenu mensuel <u>total</u> du ménage Montant (Gdes)	Si un ou des commerces appartenant au ménage sont affectés par le projet...		
			Revenu mensuel de chaque commerce affecté (Gdes)	Type de commerce (code)	Nombre d'employés
			1		
			2		
			3		
			4		

Codes

Types de travail de la principale source de revenus : 1. Cultivateur 2. Petit commerce 3. Ouvrier 4. Enseignant 99. Autre (précisez)	Types de commerce : 1. Magasin général (un peu de tout) 2. Alimentaire 3. Quincaillerie 4. Coiffure/barbier 5. Ferraille/Mécanique 6. Vêtements 7. Artisanat 99. Autre (précisez)
------------------------------------------------------------------------------------------------------------------------------------------------------------	------------------------------------------------------------------------------------------------------------------------------------------------------------------------------------------------------------------

SECTION 7. SANTÉ ET VULNÉRABILITÉ

5.1 Est-ce que le chef de ménage souffre d'un handicap ou de maladies chroniques? Oui ☐ Non ☐

▪ Si oui, identifiez les handicaps ou maladies : _____

5.2 Est-ce que d'autres membres du ménage souffrent de handicaps ou de maladies chroniques? Oui ☐ Non ☐

▪ Si oui, identifiez les handicaps ou maladies : _____

5.3 Au cours des 12 derniers mois, y a-t-il eu des décès dans le ménage? Oui ☐ Non ☐

▪ Si oui, combien en a-t-il eu? (possibilité 1 à 5) _____

▪ Quelles sont les causes? _____

**** MAINTENANT, PASSEZ À LA PARTIE D DU QUESTIONNAIRE.**

PARTIE B

SECTION 1. CARACTÉRISTIQUES DE L'EXPLOITANT DU COMMERCE AFFECTÉ

IDENTIFICATION		Sexe (M-F)	Âge	No. de téléphone		Lieu de résidence	Régime d'occupa.	Année(s) d'occupat.	Degré d'alpha.	Niveau d'étude	Situation matrimoniale
NOM	Prénom										
				1							
				2							
Régime d'occupation du commerce 1. Exploitant et propriétaire du commerce 2. Exploitant et locataire du commerce 3. Exploitant sans titre 99. Autre (précisez)		Degré d'alphabétisation 1. Analphabète 2. Sait lire ET/OU écrire en créole 3. Sait lire ET/OU écrire en créole et en français				Situation matrimoniale 1. Marié(e) 2. Concubin(e) 3. Célibataire 99. Autre (précisez)					
Nombre d'année(s) d'occupation du commerce affecté ↳ Inscrire le nombre d'année(s) d'occupation par l'exploitant		Niveau d'étude de l'exploitant 1. Aucune étude achevée 2. Primaire non complété 3. Primaire 4. Secondaire non complété 5. Secondaire 6. Professionnel 7. Supérieur (université)									

Si l'exploitant est locataire (loue le commerce), indiquez les informations du propriétaire :

IDENTIFICATION		Sexe (M-F)	Âge	No. de téléphone
NOM	Prénom			

1.2 Nombre total de personne(s) dans le ménage de l'exploitant du commerce (incluant l'exploitant) : _____

■ Nombre d'enfant(s) (moins de 18 ans) : _____

SECTION 2. INVENTAIRE DES COMMERCES ET AUTRES STRUCTURES AFFECTÉS PAR LE PROJET

2.1 Liste des commerces et autres structures affectés par le projet.

No.	Type de commerce (code)	Si location, montant mensuel (en Gdes)	Type d'infrastructure secondaire sur le même terrain	Si location, montant mensuel (en Gdes)	Dimensions (approximatives)				Type de construction (code)
					Totale		Partie affectée (si différente)		
					(m x m)	(m ²)	(m x m)	(m ²)	
Commerces									
1									
2									
3									
Autres structures									
1									
2									
3									
4									

Codes

Types de commerce : 1. Magasin général (un peu de tout) 2. Alimentaire 3. Quincaillerie 4. Coiffure/barbier 5. Ferraille/Mécanique 6. Vêtements 7. Artisanat 99. Autre (précisez)	Type d'infrastructure secondaire : 1. Agricole 2. Approvisionnement en eau 3. Latrine 4. Remise 99. Autre	Types de construction : 1. Construction blocs dalle béton achevée * 2. Construction blocs dalle inachevée * 3. Construction blocs tôles achevée * 4. Construction blocs tôles inachevée * 5. Construction en maçonnerie roches * 6. Petite maison clissé maçonnerie tôles* 7. Petite maison clissé maçonnerie paille* * Catégories de la Commission d'Expropriation (CE) du MTPTEC	8. Clôture en blocs et roches* 9. Puits 99. Autre (précisez)
------------------------------------------------------------------------------------------------------------------------------------------------------------------------------------------------------------------	---------------------------------------------------------------------------------------------------------------------------------	-----------------------------------------------------------------------------------------------------------------------------------------------------------------------------------------------------------------------------------------------------------------------------------------------------------------------------------------------------------------------------------------------------------------------	--------------------------------------------------------------------

SECTION 3. APPROVISIONNEMENT EN EAU

3.1 Quelle est la principale source d'approvisionnement en eau pour le commerce? _____

Principale source d'approvisionnement en eau du ménage		
1. Eau courante sur la parcelle	3. Puits communautaire hors parcelle	99. Autre (préciser)
2. Puits sur la parcelle	4. Source hors parcelle	

SECTION 4. ÉNERGIE

4.1 Est-ce que le commerce a de l'électricité? Oui ☐ Non ☐

SECTION 5. TERRES OCCUPÉES

- a. Le **propriétaire** occupe-t-il une ou plusieurs parcelles autres que celle affectée par le projet? Oui ☐ Non ☐
- b. L'affectation ne permet pas le maintien sur la parcelle et nécessitera la réinstallation du commerce à un autre endroit : Oui ☐ Non ☐
- c. Fournissez les informations sur la parcelle occupée **ET** sur la portion affectée par le projet :

Usage principal de la parcelle (code)	Type de terrain (code)	Dimensions (approximatives)										Arbres affectés			
		Superficie totale Parcelle			Superficie totale Partie Affectée		Total Plantations variées affectées								
		(m x m)		(m²)	(m x m)		(m²)	Culture(s) principale(s)		(m x m)		(m²)	Espèce		Nombre
Commercial								1					1		
								2					2		
								3					3		
								4					4		
								5					5		
								6					6		

Codes

Types de terrain (Catégories CE): 1. Terrain de bonne qualité 2. Terrain rocheux	Cultures: 1. Cacao 2. Banane 3. Canne à sucre 4. Manioc 5. Riz 6. Maïs 7. Café 8. Orange 9. Patate 99. Autre (précisez)	Espèces d'arbres: 1. Cerisier 2. Cocotier 3. Manguier 4. Acajou Moyen 5. Acajou 6. Chêne Moyen 7. Chêne 8. Palmier 9. Frêne 10. Citronnier 11. Arbre Véritable 12. Sapin 13. Flamboyant 14. Oranger 15. Quenepier 16. Nim 99. Autre (précisez)
-----------------------------------------------------------------------------------------------	--------------------------------------------------------------------------------------------------------------------------------------------------------------	----------------------------------------------------------------------------------------------------------------------------------------------------------------------------------------------------------------------------------------------------------------------------------------------------------

SECTION 6. REVENU MENSUEL DU COMMERCE

Le ou les commerces affectés constituent-ils la principale source de revenu du ménage qui l'exploite?	Est-ce que plusieurs membres du ménage travaillent dans ce ou ces commerces?	Revenu mensuel de chaque commerce affecté (Gdes)	Type de commerce (code)	Nombre d'employés
Oui <input type="checkbox"/>	Oui <input type="checkbox"/>	1		
Non <input type="checkbox"/>	Non <input type="checkbox"/>	2		
		3		

Codes
Types de commerce :

- | | |
|-------------------------------------|------------------------|
| 1. Magasin général (un peu de tout) | 5. Ferraille/Mécanique |
| 2. Alimentaire | 6. Vêtements |
| 3. Quincaillerie | 7. Artisanat |
| 4. Coiffure/barbier | 99. Autre (précisez) |

SECTION 7. SANTÉ ET VULNÉRABILITÉ

 7.1 Est-ce que l'exploitant du commerce souffre d'un handicap ou de maladies chroniques? Oui ☐ Non ☐

- Si oui, identifiez les handicaps ou maladies : _____

 7.2 Est-ce que d'autres membres du ménage souffrent de handicaps ou de maladies chroniques? Oui ☐ Non ☐

- Si oui, identifier les handicaps ou maladies : _____

 7.3 Au cours des 12 derniers mois, y a-t-il eu des décès dans le ménage de l'exploitant? Oui ☐ Non ☐

- Si oui, combien en a-t-il eu? (possibilité 1 à 5) _____
- Quelles sont les causes? _____

**** MAINTENANT, PASSEZ À LA PARTIE D DU QUESTIONNAIRE.**

PARTIE C

SECTION 1. CARACTÉRISTIQUES DU RESPONSABLE DU BÂTIMENT/TERRAIN PUBLIC

IDENTIFICATION		Sexe (M-F)	Âge	No. de téléphone		Fonction
NOM	Prénom					
				1		
				2		

SECTION 2. INVENTAIRE DES BÂTIMENTS ET STRUCTURES AFFECTÉS PAR LE PROJET

2.1 Liste des bâtiments et structures affectés par le projet.

No.	Principal usage du bâtiment / structure (code)	Le bâtiment est-il loué?	Si location, montant mensuel (en Gdes)	Dimensions (approximatives)						Type de construction (code)
				Totale			Partie affectée (si différente)			
				(m x m)		(m²)	(m x m)		(m²)	
1		Oui <input type="checkbox"/> Non <input type="checkbox"/>								
2		Oui <input type="checkbox"/> Non <input type="checkbox"/>								
3		Oui <input type="checkbox"/> Non <input type="checkbox"/>								
4		Oui <input type="checkbox"/> Non <input type="checkbox"/>								
5		Oui <input type="checkbox"/> Non <input type="checkbox"/>								

Codes

Principal usage du bâtiment / structure : 1. École 2. Université 3. Séminaire 4. Musée 5. Centre communautaire 6. Église 7. Cimetière 8. Hôpital 9. Clinique médicale 10. Approvisionnement en eau 99. Autre (précisez)	Type de construction : 1. Construction blocs dalle béton achevée * 2. Construction blocs dalle inachevée * 3. Construction blocs tôles achevée * 4. Construction blocs tôles inachevée * 5. Construction en maçonnerie roches * 6. Petite maison clissé maçonné tôles * 7. Petite maison clissé maçonné paille * 8. Clôture en blocs et roches * 9. Puits 99. Autre (précisez) * Catégories de la Commission d'Expropriation (CE) du MTPTEC
-----------------------------------------------------------------------------------------------------------------------------------------------------------------------------------------------------------------------------------------------------------------	-----------------------------------------------------------------------------------------------------------------------------------------------------------------------------------------------------------------------------------------------------------------------------------------------------------------------------------------------------------------------------------------------------------------------------------------------------------------------------------------

SECTION 3. BÂTIMENT D'ENSEIGNEMENT

3.1 Dans le cas d'une école, université ou séminaire :

- Combien d'étudiants suivent un enseignement dans le bâtiment affecté? ____ Enfants ____ Adultes
- Combien de niveaux y a-t-il dans cette école? _____

SECTION 4. APPROVISIONNEMENT EN EAU

4.1 Si l'infrastructure affectée est un point d'eau (puits) communautaire, combien de ménages utilisent ce point d'eau? _____

SECTION 5. ÉNERGIE

5.1 Est-ce que l'infrastructure a de l'électricité? Oui ☐ Non ☐

SECTION 6. TERRES OCCUPÉES

6.1 L'affectation ne permet pas le maintien sur la parcelle et nécessitera la réinstallation du ou des bâtiments à un autre endroit : Oui ☐ Non ☐

6.2 Fournissez les informations sur la parcelle occupée **ET** sur la portion affectée par le projet.

Usage principal de la parcelle (code)	Type de terrain (code)	Le terrain est-il loué?	Si location, montant mensuel (Gdes)	Dimensions (approximatives)						Arbres Affectés			
				Superficie totale Parcelle		Superficie totale Partie Affectée		Total Plantations variées affectées					
				(m x m)	(m ²)	(m x m)	(m ²)	Culture(s) principale(s)	(m x m)	(m ²)	Espèce	Nombre	
		Oui <input type="checkbox"/> Non <input type="checkbox"/>											
									1			1	
									2			2	
									3			3	
									4			4	
									5			5	
									6			6	
												Total :	

Codes

Usage principal de la parcelle affectée:	Types de terrain (Catégories CE):	Cultures:	Espèces d'arbres:
1. Lié à la ou aux structures présentes 2. Agricole 3. Terrain vacant 99. Autre (précisez)	1. Terrain de bonne qualité 2. Terrain rocheux	1. Cacao 2. Banane 3. Canne à sucre 4. Manioc 5. Riz 6. Maïs 7. Café 8. Orange 9. Patate 99. Autre (précisez)	1. Cerisier 2. Cocotier 3. Manguier 4. Acajou Moyen 5. Acajou 6. Chêne Moyen 7. Chêne 8. Palmier 9. Frêne 10. Citronnier 11. Arbre Véritable 12. Sapin 13. Flamboyant 14. Oranger 15. Quenepier 16. Nim 99. Autre (précisez)

PARTIE D

SECTION 1. CONSULTATION OUVERTE

1.1 Est-ce que vous saviez qu'un projet de réhabilitation de la RN1 était planifié? Oui ☐ Non ☐

1.2 Quels impacts **POSITIFS** pensez-vous que ce projet aura sur votre vie et celle de votre communauté?

No.	Impacts Positifs
1	
2	
3	

1.3 Quels impacts **NÉGATIFS** pensez-vous que ce projet aura sur votre vie et celle de votre communauté ET quelles mesures, selon vous, permettraient d'atténuer ces impacts?

No.	Impacts Négatifs	Mesures d'atténuation privilégiées
1		
2		
3		
4		
5		

SECTION 2. OBSERVATIONS GÉNÉRALES

Notez toutes observations, remarques ou faits particuliers.

FAITES SIGNER LES 2 REÇUS DE RECENSEMENT (FEUILLES)!

Annexe D

**PERSONNES AFFECTÉES PAR LE PROJET (PAP) ET CALCUL DES
COMPENSATIONS EN GOURDES (HTG)**

LOT 1 – PLAISANCE/CAMP-COQ

Lot 1 - Personnes affectées par le Projet (PAP) et calcul des compensations en gourdes (HTG)

No.	Numéro d'enquête	Coordonnées GPS	PK	Nom	Prénom	Sexe	Surface affectée (m2)				Compensation pour perte de terre (HTG)						Compensation pour perte de culture (HTG)				Compensation pour affectation de bien immeuble ou équipement (HTG)										MONTANT TOTAL DES COMPENSATIONS (HTG)						
							Superficie TERRE affectée	Superficie plantation variée	Superficie affectée du BÂTIMENT ET/OU STRUCTURE				Propriétaire				Locataire		Plantations variées		Arbres		Propriétaire				Locataire		Déménagement	Structure		PAP					
									Total	Structure No.1	Structure No.2	Structure No.3	Barème de la CE / m2	Valeur de remplacement	Revenu mensuel de location	Perte revenu de la location	Valeur mensuelle de la location	Assistance location	Barème de la CE / m2	Valeur compensation	Total d'arbres	Valeur compensation	Barème(s) de la CE / m2 par structure(s) affectée(s) (Gdes)				Valeur de remplacement	Revenu mensuel de location	Perte revenu location	Valeur mensuelle de la location		Assistance location	Assistance au déménagement	Assistance au déplacement dans parcelle	Assistance à la réinstallation	Revenu mensuel affecté	Compensation pour perte de revenu
1	J15/E3/01	0769183/2171780	19+420	Valcius	Kerlange	F	45	0	36	36	0	0	385	17 325	0	0	0	0	160	0	1	15 381	4 470				160 920	0	0	0	0				0	0	193 626
2	J15/E3/02	0769196/2171776	19+440	Joachim	Claire Marie	F	72	0	36	36	0	0	385	27 720	0	0	0	0	160	0	2	23 167	4 470				160 920	0	0	0	0				0	0	211 807
3	J15/E3/03	0769208/2171780	19+460	Paul	Franck	H	52	0	0	0	0	0	385	20 020	0	0	0	0	160	0	11	136 030				0	0	0	0	0				0	0	156 050	
4	J15/E3/07	0769248/2171783	19+520	Louissaint	Jocemy	H	78	0	0	0	0	0	385	30 030	0	0	0	0	160	0	6	92 476				0	0	0	0	0				0	0	122 506	
5	J15/E3/08	0769262/2171786	19+520	Eval	Widney	H	0	0	0	0	0	0	385	0	0	0	0	0	160	0	0	0				0	0	0	0	0			4 000	0	0	4 000	
6	J15/E3/09	0769273/2171773	19+540	Antoine	Phanord	H	150	0	0	0	0	0	385	57 750	0	0	0	0	160	0	7	51 982				0	0	0	0	0				0	0	109 732	
7	J15/E3/10	0769290/2171778	19+500	Toussaint	Duhange	H	90	0	0	0	0	0	385	34 650	0	0	0	0	160	0	2	30 761				0	0	0	0	0				0	0	65 411	
8	J15/E3/11	0769298/2171781	19+540	Mondestin	Termicia	F	0	0	0	0	0	0	385	0	0	0	0	0	160	0	0	0				0	0	0	0	0			4 000	0	0	4 000	
9	J15/E3/12	0769286/2171783	19+560	Joseph	Walkens	H	570	0	0	0	0	0	385	219 450	0	0	0	0	160	0	9	118 242				0	0	0	0	0				0	0	337 692	
10	J15/E3/13	0769311/2171782	19+560	Doralus	Gulene	H	80	0	12	12	0	0	385	30 800	0	0	0	0	160	0	5	62 512	4 470			53 640	0	0	0	0	0				0	0	146 952
11	J15/E3/14	0769336/2171790	19+600	Pierre	Jean Guiny	H	0	0	0	0	0	0	385	0	0	0	0	0	160	0	0	0				0	0	0	0	0			4 000	0	0	4 000	
12	J15/E3/15	0769336/2171790	19+660	Norvelus	Oldicia	F	30	0	3	3	0	0	385	11 550	0	0	0	0	160	0	0	0	4 470			13 410	0	0	0	0	0				0	0	24 960
13	J15/E3/16	0769408/2171795	19+660	Desravine	Gesnet	H	60	0	0	0	0	0	385	23 100	0	0	0	0	160	0	2	30 825				0	0	0	0	0				0	0	53 925	
14	J15/E3/17	0769386/2171798	19+660	Pierre	Franck	H	140	0	0	0	0	0	385	53 900	0	0	0	0	160	0	27	335 760				0	0	0	0	0				0	0	389 660	
15	J15/E3/18	0769421/2171809	19+700	Pierre	Rene	H	140	0	0	0	0	0	385	53 900	0	0	0	0	160	0	40	521 509				0	0	0	0	0				0	0	575 409	
16	J15/E3/19	0769434/2171801	19+700	Pierre	Necius	H	140,3	0	22,55	22,55	0	0	385	54 016	0	0	0	0	160	0	4	59 066	4 470			100 799	0	0	0	0	0				0	0	213 880
17	J15/E3/20	0769477/2171821	19+740	Pierre	Patrick	H	130	0	0	0	0	0	385	50 050	0	0	0	0	160	0	32	367 425				0	0	0	0	0				0	0	417 475	
18	J15/E3/21	0769553/2171849	19+800	Joseph	Wallex	H	480	0	0	0	0	0	385	184 800	0	0	0	0	160	0	10	109 363				0	0	0	0	0				0	0	294 163	
19	J15/E5/01	0765774/2169219	10+000	St Surin	Joseph	H	93	93	0	0	0	0	385	35 805	0	0	0	0	160	14 880	0	0				0	0	0	0	0				0	0	50 685	
20	J15/E5/02	0765849/2169195	10+080	Vilbert	Marie	F	188	188	0	0	0	0	385	72 380	0	0	0	0	160	30 080	34	321 286				0	0	0	0	0				0	0	423 746	
21	J15/E5/03	0765851/2169201	10+100	Vercius	Jonel	H	928	0	0	0	0	0	385	357 280	0	0	0	0	160	0	22	123 630				0	0	0	0	0				0	0	480 910	
22	J15/E5/04	0765854/2169234	10+100	Saint Julien	Dupu	H	2	0	2	2	0	0	385	770	0	0	0	0	160	0	0	0	1 530			3 060	0	0	0	0	0	4 000		25 000	78 750	86 580	
23	J15/E5/05	0765866/2169243	10+100	Cherilus	Luckner	H	16	0	16	16	0	0	385	6 160	0	0	0	0	160	0	0	0	1 530			24 480	0	0	0	0	0	7 500		15 000	47 250	85 390	
24	J15/E5/06	0765853/2169242	10+120	Jean Noel	Leone	F	24	0	24	24	0	0	385	9 240	0	0	0	0	160	0	0	0	3 830			91 920	0	0	0	0	0	7 500		0	0	108 660	
25	J15/E5/07	0765855/2169264	10+120	Jean Louis	Nao-Juna	F	24	0	24	24	0	0	385	9 240	0	0	0	0	160	0	0	0	1 530			36 720	0	0	0	0	0	7 500		0	0	53 460	
26	J15/E5/08 - P	0765858/2169270	10+140	Cherizol	Bachemir	H	104	0	65	65	0	0	385	40 040	0	0	0	0	160	0	0	0	1 530			99 450	500	3 000	0	0	0		0	0	142 490		
27	J15/E5/08	0765858/2169270	10+140	Jean	Alfred	H	0	0	0	0	0	0	385	0	0	0	0	0	160	0	0	0				0	0	0	500	3 000	7 500		0	0	10 500		
28	J15/E5/09	0765858/2169275	10+140	Cherizol	Bachmir	H	117	0	54	54	0	0	385	45																							

Lot 1 - Personnes affectées par le Projet (PAP) et calcul des compensations en gourdes (HTG)

No.	Numéro d'enquête	Coordonnées GPS	PK	Nom	Prénom	Sexe	Surface affectée (m2)				Compensation pour perte de terre (HTG)						Compensation pour perte de culture (HTG)				Compensation pour affectation de bien immeuble ou équipement (HTG)										Compensation pour affectation activité commerciale (HTG)		MONTANT TOTAL DES COMPENSATIONS (HTG)			
							Superficie TERRE affectée	Superficie plantation variée	Superficie affectée du BÂTIMENT ET/OU STRUCTURE				Propriétaire				Locataire		Plantations variées		Arbres		Propriétaire				Locataire		Déménagement	Structure		PAP				
									Total	Structure No.1	Structure No.2	Structure No.3	Barème de la CE / m2	Valeur de remplacement	Revenu mensuel de location	Perte revenu de la location	Valeur mensuelle de la location	Assistance location	Barème de la CE / m2	Valeur compensation	Total d'arbres	Valeur compensation	Barème(s) de la CE / m2 par structure(s) affectée(s) (Gdes)			Valeur de remplacement	Revenu mensuel de location	Perte revenu location	Valeur mensuelle de la location	Assistance location	Assistance au déménagement	Assistance au déplacement dans parcelle		Assistance à la réinstallation	Revenu mensuel affecté	Compensation pour perte de revenu
69	J17/E5/02	0765084/2169668	10+660	Saintdieu	Bazile	H	0	10	0	0	0	0	385	0	0	0	1 000	6 000	160	1 600	0	0				0	0	0	0	0			0	0	7 600	
70	J17/E5/03	0766103/2169677	10+660	Azemar	Ketiliadirosier	F	32	0	0	0	0	0	385	12 320	0	0	0	0	160	0	9	113 104				0	0	0	0	0	0			0	0	125 424
71	J18/E1/01	0766134/2169661	10+720	Pierre	Moncius	H	18	0	0	0	0	0	385	6 930	0	0	0	0	160	0	0	0				0	0	0	0	0			0	0	6 930	
72	J18/E1/02	0766167/2169673	10+720	Suprise	Colbert	H	12	0	0	0	0	0	385	4 620	0	0	0	0	160	0	0	0				0	0	0	0	0			0	0	4 620	
73	J18/E1/03	0766165/2169676	10+720	Pierre	Jasmine	F	10	0	0	0	0	0	385	3 850	0	0	0	0	160	0	0	0				0	0	0	0	0			0	0	3 850	
74	J18/E1/04	0766181/2169673	10+740	Larmy	Samson	H	45	0	0	0	0	0	385	17 325	0	0	0	0	160	0	4	29 708				0	0	0	0	0			0	0	47 033	
75	J18/E1/05	0766549/2169738	11+140	Louis	Clanie	F	42	0	0	0	0	0	385	16 170	0	0	0	0	160	0	6	71 032				0	0	0	0	0			0	0	87 202	
76	J18/E1/06	0766552/2169737	11+140	Louis	Franklin	H	30	0	0	0	0	0	385	11 550	0	0	0	0	160	0	13	108 253				0	0	0	0	0		4 000	0	0	123 803	
77	J18/E1/07 - P	0766540/2169653	11+360	Dieujuste	Ebert	H	77	0	21	21	0	0	385	29 645	0	0	0	0	160	0	3	20 646	4 470			93 870	0	0	0	0	0			0	0	144 161
78	J18/E1/07	0766540/2169653	11+360	Hyppolite	Marie-Jo	F	0	0	0	0	0	0	385	0	0	0	0	0	160	0	0	0				0	0	0	0	0		7 500	0	0	7 500	
79	J18/E1/08	0766924/2169509	11+620	Jean	Ecleanne	F	140	0	4	4	0	0	385	53 900	0	0	0	0	160	0	3	46 142	4 470			17 880	0	0	0	0	0			0	0	117 922
80	J18/E1/09	0766987/2169559	11+700	Chalotin	Kijila	F	34	0	14	14	0	0	385	13 090	0	0	0	0	160	0	7	63 093	3 830			53 620	0	0	0	0	0			0	0	129 803
81	J18/E1/10	0767032/2169619	11+820	Dieujuste	Berthol	H	40	0	14	14	0	0	385	15 400	0	0	0	0	160	0	0	0	4 470			62 580	0	0	0	0	0			0	0	77 980
82	J18/E1/11	0767045/2169616	11+870	Dieujuste	Miriame	F	45	0	18	18	0	0	385	17 325	0	0	0	0	160	0	0	0	4 470			80 460	0	0	0	0	0			0	0	97 785
83	J18/E1/12	0767204/2169662	12+120	Étienne	René Jean Baptiste	H	20	0	18	18	0	0	385	7 700	0	0	0	0	160	0	0	0	4 470			80 460	0	0	0	0	0			0	0	88 160
84	J18/E1/13	0767204/2169662	12+140	Monpremier	Fleuriste	H	39	0	10	10	0	0	385	15 015	0	0	0	0	160	0	4	59 066	1 530			15 300	0	0	0	0	0			0	0	89 381
85	J18/E1/14 - P	0767183/2169788	12+260	À déterminer	À déterminer	X	24	0	6	6	0	0	385	9 240	250	1 500	0	0	160	0	0	0	1 530			9 180	0	0	0	0	0			0	0	19 920
86	J18/E1/14	0767183/2169788	12+260	Vilbert	Michelin	H	0	0	0	0	0	0	385	0	0	0	250	1 500	160	0	0	0				0	0	0	0	0			0	0	1 500	
87	J18/E1/15	0767253/2169953	12+500	Pierre	Andianna	F	36	0	11	7	4	0	385	13 860	0	0	0	0	160	0	0	0	4 470	1 530		37 410	0	0	0	0	0			0	0	51 270
88	J18/E1/16	0767255/2169946	12+500	Vilbert	Antoine	H	27	0	7	7	0	0	385	10 395	0	0	0	0	160	0	0	0	4 470			31 290	0	0	0	0	0			0	0	41 685
89	J18/E1/17	0767261/2169939	12+500	Ocius	Dieucius	H	24	0	10	10	0	0	385	9 240	0	0	0	0	160	0	1	6 446	4 470			44 700	0	0	0	0	0			0	0	60 386
90	J18/E2/01	0766117/2169674	10+680	Toussaint	Richemond	H	0	0	0	0	0	0	385	0	0	0	0	0	160	0	0	0				0	0	0	0	0		4 000	0	0	4 000	
91	J18/E2/02	0766135/2169675	10+680	Azema	Mm Lefranc	F	28	0	16	16	0	0	385	10 780	0	0	0	0	160	0	0	0	10 210			163 360	0	0	0	0	0			0	0	174 140
92	J18/E2/06	0766427/2169701	11+000	Dimorne	Louisane	F	208	0	42	42	0	0	385	80 080	0	0	0	0	160	0	2	28 241	4 470			187 740	0	0	0	0	0		4 000	0	0	300 061
93	J18/E2/07	0766598/2169728	11+180	Pierre	Terese	F	0	0	0	0	0	0	385	0	0	0	0	0	160	0	0	0				0	0	0	0	0		4 000	0	0	4 000	
94	J18/E2/08	0766632/2169705	11+220	Jean	Elma	F	0	0	0	0	0	0	385	0	0	0	0	0	160	0	0	0				0	0	0	0	0		4 000	0	0	4 000	
95	J18/E2/09	0766637/2169708	11+240	Francois	Mercidieu	H	105	0	18	18	0	0	385	40 425	0	0	0	0	160	0	5	77 031	1 530			27 540	0	0	0	0	0			0	0	144 996
96	J18/E2/10	0766640/2169702	11+340	Virus	Jeanne	F	30	0	0	0	0	0	3																							

Lot 1 - Personnes affectées par le Projet (PAP) et calcul des compensations en gourdes (HTG)

No.	Numéro d'enquête	Coordonnées GPS	PK	Nom	Prénom	Sexe	Surface affectée (m2)				Compensation pour perte de terre (HTG)						Compensation pour perte de culture (HTG)				Compensation pour affectation de bien immeuble ou équipement (HTG)										Compensation pour affectation activité commerciale (HTG)		MONTANT TOTAL DES COMPENSATIONS (HTG)				
							Superficie TERRE affectée	Superficie plantation variée	Superficie affectée du BÂTIMENT ET/OU STRUCTURE				Propriétaire				Locataire		Plantations variées		Arbres		Propriétaire				Locataire		Déménagement	Structure		PAP					
									Total	Structure No.1	Structure No.2	Structure No.3	Barème de la CE / m2	Valeur de remplacement	Revenu mensuel de location	Perte revenu de la location	Valeur mensuelle de la location	Assistance location	Barème de la CE / m2	Valeur compensation	Total d'arbres	Valeur compensation	Barème(s) de la CE / m2 par structure(s) affectée(s) (Gdes)			Valeur de remplacement	Revenu mensuel de location	Perte revenu location	Valeur mensuelle de la location	Assistance location	Assistance au déménagement	Assistance au déplacement dans parcelle		Assistance à la réinstallation	Revenu mensuel affecté	Compensation pour perte de revenu	
137	J18/E4/10	0766980/2169626	11+780	Theogene	Tania	F	0	0	0	0	0	0	385	0	0	0	0	0	160	0	0	0				0	0	0	500	3 000				0	0	3 000	
138	J18/E4/11	0766951/2169515	11+760	Dorvil	Josue	H	156	0	8	8	0	0	385	60 060	0	0	0	0	0	160	0	85	624 522	4 470			35 760	0	0	0				0	0	720 342	
139	J18/E4/12	0766951/2169513	12+200	Dieujuste	Roseaugustin	F	80	0	24	20	4	0	385	30 800	0	0	0	0	0	160	0	8	51 680	3 830	4 470		94 480	0	0	0	0				0	0	176 960
140	J18/E4/13	0767218/2169748	12+200	Nincifort	Jerome	H	16	0	4	4	0	0	385	6 160	0	0	0	0	0	160	0	1	1 340	1 530			6 120	0	0	0	0				0	0	13 620
141	J18/E4/14	0767217/2169751	12+200	Joseph	Locia	F	16	0	0	0	0	0	385	6 160	0	0	0	0	0	160	0	0	0				0	0	0	0	0				0	0	6 160
142	J18/E4/15	0767205/2169752	12+200	Rene	Onesse	H	10	0	10	10	0	0	385	3 850	0	0	0	0	0	160	0	0	0	1 530			15 300	0	0	0	0	0	7 500		5 000	15 750	42 400
143	J18/E4/16	0767175/2169928	12+300	Point d'eau communautaire		X	0	0	0	0	0	0	385	0	0	0	0	0	0	160	0	0	0				0	0	0	0	15 000		600 000	0	0	615 000	
144	J18/E4/17 -P	0767220/2169959	12+460	Felix	Uluc	H	243	0	0	0	0	0	385	93 555	0	0	0	0	0	160	0	63	487 880				0	25	150	0	0			0	0	581 585	
145	J18/E4/17	0767220/2169959	12+460	Dieujuste	Jeannot	H	0	0	0	0	0	0	385	0	0	0	0	0	0	160	0	0	0				0	0	0	25	150			0	0	150	
146	J18/E4/18	0767241/2169956	12+460	Sajouste	Waner	H	21	0	21	21	0	0	385	8 085	0	0	0	0	0	160	0	0	0	1 530			32 130	0	0	0	0	0	7 500		20 000	63 000	110 715
147	J18/E5/01	0766089/2169662	10+800	Registre	Louis Louise	F	273	0	4,2	3,6	0,6	0	385	105 105	0	0	0	0	0	160	0	22	157 111	1 530	1 530		6 426	0	0	0	0	0			0	0	268 642
148	J18/E5/02	0766247/2169674	10+820	Charles	Ketie	F	64	0	0	0	0	0	385	24 640	0	0	0	0	0	160	0	0	0				0	0	0	0	0			0	0	24 640	
149	J18/E5/03	0766255/2169680	10+820	Durosier	Eclenide	F	126	0	0	0	0	0	385	48 510	0	0	0	0	0	160	0	8	95 170				0	0	0	0	0	0			0	0	143 680
150	J18/E5/04	0766300/2169691	10+860	Bazile	Quicel	H	252	0	0	0	0	0	385	97 020	0	0	0	0	0	160	0	5	50 205				0	0	0	0	0	0			0	0	147 225
151	J18/E5/05	0766338/2169718	10+900	Bazile	Clonise	F	138	0	0	0	0	0	385	53 130	0	0	0	0	0	160	0	7	82 233				0	0	0	0	0	0			0	0	135 363
152	J18/E5/06	0766475/2169715	11+080	Francois	Rosane	F	408	408	0	0	0	0	385	157 080	0	0	0	0	0	160	65 280	27	216 648				0	0	0	0	0	0			0	0	439 008
153	J18/E5/07	0766514/2169716	11+100	Costume	Hermann	H	528	528	0	0	0	0	385	203 280	0	0	0	0	0	160	84 480	20	116 525				0	0	0	0	0	0			0	0	404 285
154	J18/E5/08	0766603/2169718	11+180	Bernadin	Amos	H	1470	0	0	0	0	0	385	565 950	0	0	0	0	0	160	0	54	666 899				0	0	0	0	0	0			0	0	1 232 849
155	J18/E5/09	0766720/2269683	11+320	St Pierre	Anna	F	26	0	0	0	0	0	385	10 010	0	0	0	0	0	160	0	3	41 068				0	0	0	0	0	0			0	0	51 078
156	J18/E5/10	0766739/2169652	11+360	Osca	Clessemura	F	24	0	0	0	0	0	385	9 240	0	0	0	0	0	160	0	0	0				0	0	0	0	0	0			0	0	9 240
157	J18/E5/11	0766777/2169639	11+400	Pyroneau	Prohene	H	52	0	0	0	0	0	385	20 020	0	0	0	0	0	160	0	7	45 220				0	0	0	0	0	0			0	0	65 240
158	J18/E5/12	0766761/2169651	11+380	Dieujuste	Ebel	H	120	0	0	0	0	0	385	46 200	0	0	0	0	0	160	0	13	135 111				0	0	0	0	0	0			0	0	181 311
159	J18/E5/13	0766788/2169643	11+400	Jean Pierre	Wilmon	H	190	190	0	0	0	0	385	73 150	0	0	0	0	0	160	30 400	21	188 071				0	0	0	0	0	0			0	0	291 621
160	J18/E5/14	0766824/2169625	11+440	Pyroneau	Ernio	H	620	0	0	0	0	0	385	238 700	0	0	0	0	0	160	0	21	162 518				0	0	0	0	0	0			0	0	401 218
161	J18/E5/15	0766882/2169572	11+520	Theogene	Sylvanie	F	117	0	0	0	0	0	385	45 045	0	0	0	0	0	160	0	7	51 588				0	0	0	0	0	0			0	0	96 633
162	J18/E5/16	0766912/2169539	11+580	Felix	Charite	F	78	0	0	0	0	0	385	30 030	0	0	0	0	0	160	0	12	155 350				0	0	0	0	0	0			0	0	185 380
163	J18/E5/17	0766974/2169505	11+640	Orius	Bernard	H	23	23	0	0	0	0	385	8 855	0	0	0	0	0	160	3 680	7	72 078				0	0	0	0	0	0			0	0	84 613
164	J18/E5/18	0766984/2169528	11+660	Compere	Fanes	H	27	27	0	0	0	0	385	10 395	0	0	0	0	0	160	4 320	2	14 214				0	0	0	0	0	0			0	0	28 929
165	J19/E1/01	0767422/2169880	12+860	Bejamin	Gargarine	H	54	0	11	8	3	0	385	20 790	0	0	0	0	0	160	0	2	28 209	10 210	1 530		86 270	0	0	0	0	0			0	0	135 269
166	J19/E1/02 -P	0767435/2169858	12+860	Michel	Michelet	H	56	0	16	16	0	0	385																								

Lot 1 - Personnes affectées par le Projet (PAP) et calcul des compensations en gourdes (HTG)

No.	Numéro d'enquête	Coordonnées GPS	PK	Nom	Prénom	Sexe	Surface affectée (m2)				Compensation pour perte de terre (HTG)						Compensation pour perte de culture (HTG)				Compensation pour affectation de bien immeuble ou équipement (HTG)										MONTANT TOTAL DES COMPENSATIONS (HTG)						
							Superficie TERRE affectée	Superficie plantation variée	Superficie affectée du BÂTIMENT ET/OU STRUCTURE				Propriétaire				Locataire		Plantations variées		Arbres		Propriétaire				Locataire		Déménagement	Structure		PAP					
									Total	Structure No.1	Structure No.2	Structure No.3	Barème de la CE / m2	Valeur de remplacement	Revenu mensuel de location	Perte revenu de la location	Valeur mensuelle de la location	Assistance location	Barème de la CE / m2	Valeur compensation	Total d'arbres	Valeur compensation	Barème(s) de la CE / m2 par structure(s) affectée(s) (Gdes)				Valeur de remplacement	Revenu mensuel de location	Perte revenu location	Valeur mensuelle de la location		Assistance location	Assistance au déménagement	Assistance au déplacement dans parcelle	Assistance à la réinstallation	Revenu mensuel affecté	Compensation pour perte de revenu
205	J19/E2/23	0767580/2170757	14+280	Joseph	Miterant	H	38	0	0	0	0	0	385	14 630	0	0	0	0	160	0	2	16 466				0	0	0	0	0				0	0	31 096	
206	J19/E2/24	0767546/2170830	14+340	Augustin	Mulet	H	80	0	0	0	0	0	385	30 800	0	0	0	0	160	0	1	3 893				0	0	0	0	0				0	0	34 693	
207	J19/E2/25	0767537/2170894	14+380	Point d'eau communautaire		X	0	0	0	0	0	0	385	0	0	0	0	0	160	0	0	0				0	0	0	0	0		15 000		600 000	0	0	615 000
208	J19/E2/26	0767576/2170933	14+460	Cherima	Pedro	H	2,7	0	0	0	0	0	385	1 040	0	0	0	0	160	0	0	0				0	0	0	0	0				0	0	1 040	
209	J19/E2/27	0767580/2170937	14+460	Antoine	Louisane	F	1,5	0	0	0	0	0	385	578	0	0	0	0	160	0	0	0				0	0	0	0	0				0	0	578	
210	J19/E3/03	0767192/2169642	12+100	Felix	Celerue	H	902	189	0	0	0	0	385	347 270	0	0	0	0	160	30 240	2	30 825				0	0	0	0	0				0	0	408 335	
211	J19/E3/04	0767203/2169741	12+220	Gacy	Etienne	H	316	0	0	0	0	0	385	121 660	0	0	0	0	160	0	11	60 820				0	0	0	0	0				0	0	182 480	
212	J19/E3/05	0767188/2169777	12+260	Pierre	Michel	H	148	0	0	0	0	0	385	56 980	0	0	0	0	160	0	0	0				0	0	0	0	0				0	0	56 980	
213	J19/E3/06	0767176/2169788	12+340	Pierre	Gerlia	F	1380	0	0	0	0	0	385	531 300	0	0	0	0	160	0	3	46 238				0	0	0	0	0				0	0	577 538	
214	J19/E3/07	0767167/2169950	12+440	Benjamin	Francilot	H	448	36	0	0	0	0	385	172 480	0	0	0	0	160	5 760	6	92 476				0	0	0	0	0				0	0	270 716	
215	J19/E3/08	0767211/2169952	12+460	Felix	Yluc	H	216	0	0	0	0	0	385	83 160	0	0	0	0	160	0	65	518 737				0	0	0	0	0				0	0	601 897	
216	J19/E3/09	0767239/2169961	11+480	Dorvil	Roselene	F	52	0	0	0	0	0	385	20 020	0	0	0	0	160	0	4	61 651				0	0	0	0	0				0	0	81 671	
217	J19/E3/10	0767310/2169900	12+560	Pyroneau	Gertha	F	1065	0	0	0	0	0	385	410 025	0	0	0	0	160	0	15	231 190				0	0	0	0	0				0	0	641 215	
218	J19/E3/11	0767341/2169986	12+640	Dorvil	Roselene	F	711	380	0	0	0	0	385	273 735	0	0	0	0	160	60 800	100	646 000				0	0	0	0	0				0	0	980 535	
219	J19/E3/12	0767343/2169997	12+700	Dorival	Edouard	H	115	115	0	0	0	0	385	44 275	0	0	0	0	160	18 400	90	670 927				0	0	0	0	0				0	0	733 602	
220	J19/E3/13	0767413/2169954	12+800	Anatus	Nicolas	H	84	0	0	0	0	0	385	32 340	0	0	0	0	160	0	36	250 465				0	0	0	0	0				0	0	282 805	
221	J19/E3/14	0767422/2169939	12+800	Délava	Gerline	F	600	0	0	0	0	0	385	231 000	0	0	0	0	160	0	26	178 207				0	0	0	0	0				0	0	409 207	
222	J19/E3/15	0767443/2169885	12+820	Anatus	Value	H	238	0	0	0	0	0	385	91 630	0	0	0	0	160	0	24	135 660				0	0	0	0	0				0	0	227 290	
223	J19/E3/16	0767462/2169838	12+860	Michel	William	H	490	0	0	0	0	0	385	188 650	0	0	0	0	160	0	28	220 332				0	0	0	0	0				0	0	408 982	
224	J19/E4/01	0767419/2169964	12+740	Vilbert	Aristomene	H	18	0	0	0	0	0	385	6 930	0	0	0	0	160	0	12	77 520				0	0	0	0	0				0	0	84 450	
225	J19/E4/02 -P	0767500/2169942	13+040	À déterminer	À déterminer	X	27	0	0	0	0	0	385	10 395	0	0	0	0	160	0	4	44 515				0	200	1 200	0	0				0	0	56 110	
226	J19/E4/02	0767500/2169942	13+040	Verdieu	Gerard	H	0	0	0	0	0	0	385	0	0	0	0	0	160	0	0	0				0	0	0	200	1 200				0	0	1 200	
227	J19/E4/03	0767483/2169953	10+080	Anatus	Charitab	H	45	0	0	0	0	0	385	17 325	0	0	0	0	160	0	10	82 505				0	0	0	0	0				0	0	99 830	
228	J19/E4/04	0767425/2170061	13+200	Jean	Odeme	H	105	0	29	25	4	0	385	40 425	0	0	0	0	160	0	10	111 750	4 470	1 530		117 870	0	0	0	0				0	0	270 045	
229	J19/E4/05	0767473/2170037	13+180	Michel	Jacques	H	9	0	0	0	0	0	385	3 465	0	0	0	0	160	0	1	1 085				0	0	0	0	0				0	0	4 550	
230	J19/E4/06	0767474/2170034	13+180	Pierre	Samuel	H	12	0	0	0	0	0	385	4 620	0	0	0	0	160	0	0	0				0	0	0	0	0				0	0	4 620	
231	J19/E4/07	0767372/2170160	13+340	Pierre	Cledanord	H	87	0	0	0	0	0	385	33 495	0	0	0	0	160	0	1	1 085				0	0	0	0	0				0	0	34 580	
232	J19/E4/08	0767369/2170167	13+340	Elie	Marie Jose	F	27	0	0	0	0	0	385	10 395	0	0	0	0</																			

Lot 1 - Personnes affectées par le Projet (PAP) et calcul des compensations en gourdes (HTG)

No.	Numéro d'enquête	Coordonnées GPS	PK	Nom	Prénom	Sexe	Surface affectée (m2)				Compensation pour perte de terre (HTG)						Compensation pour perte de culture (HTG)				Compensation pour affectation de bien immeuble ou équipement (HTG)								MONTANT TOTAL DES COMPENSATIONS (HTG)							
							Superficie TERRE affectée	Superficie plantation variée	Superficie affectée du BÂTIMENT ET/OU STRUCTURE				Propriétaire				Locataire		Plantations variées		Arbres		Propriétaire				Locataire			Déménagement	Structure		PAP			
									Total	Structure No.1	Structure No.2	Structure No.3	Barème de la CE / m2	Valeur de remplacement	Revenu mensuel de location	Perte revenu de la location	Valeur mensuelle de la location	Assistance location	Barème de la CE / m2	Valeur compensation	Total d'arbres	Valeur compensation	Barème(s) de la CE / m2 par structure(s) affectée(s) (Gdes)			Valeur de remplacement	Revenu mensuel de location	Perte revenu location		Valeur mensuelle de la location	Assistance location	Assistance au déménagement	Assistance au déplacement dans parcelle	Assistance à la réinstallation	Revenu mensuel affecté	Compensation pour perte de revenu
273	J20/E1/16	0768044/2171175	15+180	Pierre	Loudwige	F	12	0	6	6	0	0	385	4 620	0	0	0	0	160	0	0	0	1 530			9 180	0	0	0	0			0	0	13 800	
274	J20/E1/17	0768151/2171106	15+340	Pierre	Destine	H	100	0	10	10	0	0	385	38 500	0	0	0	0	160	0	2	30 825	3 830			38 300	0	0	0	0		4 000		0	0	111 625
275	J20/E1/18	0768264/2171114	15+440	Virgiles	Dieunilia	F	120	0	0	0	0	0	385	46 200	0	0	0	0	160	0	6	47 681			0	0	0	0			4 000		0	0	97 881	
276	J20/E1/19	0768330/2171073	15+520	Yacinthe	Eliciese	F	93	0	6	6	0	0	385	35 805	0	0	0	0	160	0	11	80 013	4 470			26 820	0	0	0	0			0	0	142 638	
277	J20/E1/20	0768343/2170890	15+720	Benjamin	Demetrise	H	162	0	16	16	0	0	385	62 370	0	0	0	0	160	0	1	15 413	19 145			306 320	0	0	0	0			0	0	384 103	
278	J20/E2/01	0767609/2171091	14+620	Francois	Germana	F	96	0	9	9	0	0	385	36 960	0	0	0	0	160	0	6	47 713	3 830			34 470	0	0	0	0			0	0	119 143	
279	J20/E2/02	0767701/2171098	14+700	Benjamin	Albonose	H	100	80	0	0	0	0	385	38 500	0	0	0	0	160	12 800	22	173 963			0	0	0	0	0			0	0	225 263		
280	J20/E2/03	0767714/2171100	14+700	Pierre	Adrienne	F	36	0	0	0	0	0	385	13 860	0	0	0	0	160	0	2	19 274			0	0	0	0	0		4 000		0	0	37 134	
281	J20/E2/04	0767721/2171174	14+760	Michel	Banick	H	0	0	0	0	0	0	385	0	0	0	0	0	160	0	0	0			0	0	0	0	0		4 000		0	0	4 000	
282	J20/E2/05	0767745/2171206	14+860	Otilus	Pamelie	F	21	0	0	0	0	0	385	8 085	0	0	0	0	160	0	4	61 619			0	0	0	0	0				0	0	69 704	
283	J20/E2/06	0767752/2171206	14+840	Petit Frère	Luc	H	18	0	0	0	0	0	385	6 930	0	0	0	0	160	0	3	46 238			0	0	0	0	0				0	0	53 168	
284	J20/E2/07	0767758/2171208	14+840	Alice	Genelus	H	30	0	0	0	0	0	385	11 550	0	0	0	0	160	0	6	92 476			0	0	0	0	0				0	0	104 026	
285	J20/E2/08	0767766/2171214	14+840	Petit Frère	Maxene	H	9	0	0	0	0	0	385	3 465	0	0	0	0	160	0	6	58 342			0	0	0	0	0				0	0	61 807	
286	J20/E2/09	0767789/2171205	14+860	Point d'eau communautaire		X	0	0	0	0	0	0	385	0	0	0	0	0	160	0	0	0			0	0	0	0	0		15 000	600 000	0	0	615 000	
287	J20/E2/10	0767793/2171220	14+900	Morisette	Bernadin	H	60	0	5	5	0	0	385	23 100	0	0	0	0	160	0	14	129 573	3 830			19 150	0	0	0	0				0	0	171 823
288	J20/E2/11	0767802/2171202	14+909	Clameus	Banesse	H	0	0	0	0	0	0	385	0	0	0	0	0	160	0	0	0			0	0	0	0			4 000		0	0	4 000	
289	J20/E2/12	0767811/2171239	14+900	Joseph	Durinvil	F	24	0	0	0	0	0	385	9 240	0	0	0	0	160	0	5	69 788			0	0	0	0	0				0	0	79 028	
290	J20/E2/13	0767880/2171252	14+980	Francois	Mm Maxene	F	62	0	34	26	8	0	385	23 870	0	0	0	0	160	0	1	15 413	19 145	4 470		533 530	0	0	0	0				0	0	572 813
291	J20/E2/14	0767884/2171260	14+980	Jules	Pierre	H	14	0	6	6	0	0	385	5 390	0	0	0	0	160	0	0	0	4 470			26 820	0	0	0	0				0	0	32 210
292	J20/E2/15	0767890/2171273	14+980	Jules	Pierre	H	17	0	0	0	0	0	385	6 545	0	0	0	0	160	0	0	0			0	0	0	0	0				0	0	6 545	
293	J20/E2/16	0767909/2171279	15+000	Benjamin	Wendel	H	48	0	0	0	0	0	385	18 480	0	0	0	0	160	0	1	1 085			0	0	0	0	0				0	0	19 565	
294	J20/E2/17	0768069/2171160	15+240	Pierre	Mm Wilner	F	14	0	4	4	0	0	385	5 390	0	0	0	0	160	0	0	0	1 530			6 120	0	0	0	0				0	0	11 510
295	J20/E2/18	0768072/2171144	15+260	Joseph	Pierre	H	26	0	0	0	0	0	385	10 010	0	0	0	0	160	0	0	0			0	0	0	0	0				0	0	10 010	
296	J20/E2/19	0768085/2171142	15+220	Altieri	Altidor	H	11	0	0	0	0	0	385	4 235	0	0	0	0	160	0	0	0			0	0	0	0	0			4 000		0	0	8 235
297	J20/E2/20	0768094/2171137	15+260	Dorvil	Florene	F	30	0	0	0	0	0	385	11 550	0	0	0	0	160	0	1	3 925			0	0	0	0	0				0	0	15 475	
298	J20/E2/21	0768173/2171103	15+320	Pierre	Savius	H	55	0	27	27	0	0	385	21 175	0	0	0	0	160	0	0	0	19 145			516 915	0	0	0	0				0	0	538 090
299	J20/E2/22 - P	0768350/2171094	15+480	Pierre	Vecus	H	26	0	11	7	4	0	385	10 010	0	0	0	0	160	0	0	0	4 470	1 530		37 410	0	0	0	0				0	0	47 420
300	J20/E2/22	0768350/2171094	15+480	Alcime	Natacha	F	0	0	0	0	0	0	385	0	0	0	0	0	160	0	0	0														

Lot 1 - Personnes affectées par le Projet (PAP) et calcul des compensations en gourdes (HTG)

No.	Numéro d'enquête	Coordonnées GPS	PK	Nom	Prénom	Sexe	Surface affectée (m2)				Compensation pour perte de terre (HTG)						Compensation pour perte de culture (HTG)				Compensation pour affectation de bien immeuble ou équipement (HTG)										Compensation pour affectation activité commerciale (HTG)		MONTANT TOTAL DES COMPENSATIONS (HTG)			
							Superficie TERRE affectée	Superficie plantation variée	Superficie affectée du BÂTIMENT ET/OU STRUCTURE				Propriétaire				Locataire		Plantations variées		Arbres		Propriétaire				Locataire		Déménagement	Structure		PAP				
									Total	Structure No.1	Structure No.2	Structure No.3	Barème de la CE / m2	Valeur de remplacement	Revenu mensuel de location	Perte revenu de la location	Valeur mensuelle de la location	Assistance location	Barème de la CE / m2	Valeur compensation	Total d'arbres	Valeur compensation	Barème(s) de la CE / m2 par structure(s) affectée(s) (Gdes)			Valeur de remplacement	Revenu mensuel de location	Perte revenu location	Valeur mensuelle de la location	Assistance location	Assistance au déménagement	Assistance au déplacement dans parcelle		Assistance à la réinstallation	Revenu mensuel affecté	Compensation pour perte de revenu
341	J20/E4/20	0768313/2170854	15+340	Pierre	Nadia	H	27	0	3	3	0	0	385	10 395	0	0	0	0	160	0	2	15 445	1 530			4 590	0	0	0	0	0			0	0	30 430
342	J20/E5/01	0767521/2169896	13+000	Zephirin	Raynold	H	60	20	0	0	0	0	385	23 100	0	0	0	0	160	3 200	0	0			0	0	0	0	0	0			0	0	26 300	
343	J20/E5/02	0767501/2169971	13+080	Alcine	Belony	H	147	147	0	0	0	0	385	56 595	0	0	0	0	160	23 520	17	145 535			0	0	0	0	0	0			0	0	225 650	
344	J20/E5/03	0767388/2170094	13+260	Pierre	Thimeau	H	246	20	0	0	0	0	385	94 710	0	0	0	0	160	3 200	32	335 656			0	0	0	0	0	0			0	0	433 566	
345	J20/E5/04	0767376/2170129	13+289	Josue	Marie Elie	F	30	26	0	0	0	0	385	11 550	0	0	0	0	160	4 160	10	64 600			0	0	0	0	0	0			0	0	80 310	
346	J20/E5/05	0767298/2170264	13+440	Sabius	Dosina	H	606	0	0	0	0	0	385	233 310	0	0	0	0	160	0	55	379 559			0	0	0	0	0	0			0	0	612 869	
347	J20/E5/06	0767275/2170340	13+500	Stdieu	Celeyise	H	420	420	0	0	0	0	385	161 700	0	0	0	0	160	67 200	19	172 485			0	0	0	0	0	0			0	0	401 385	
348	J20/E5/07	0767233/2170424	13+640	Louis	Serge	H	24	0	0	0	0	0	385	9 240	0	0	0	0	160	0	4	25 840			0	0	0	0	0	0			0	0	35 080	
349	J20/E5/08	0767201/2170438	13+660	Francois	Florence	F	57	0	0	0	0	0	385	21 945	0	0	0	0	160	0	3	46 142			0	0	0	0	0	0			0	0	68 087	
350	J20/E5/09	0767257/2170485	13+740	Thelisma	Elimenesuprise	F	304	0	0	0	0	0	385	117 040	0	0	0	0	160	0	72	541 553			0	0	0	0	0	0			0	0	658 593	
351	J20/E5/10	0767333/2170515	13+760	Thelisma	Supriseelimene	F	52	0	0	0	0	0	385	20 020	0	0	0	0	160	0	18	143 106			0	0	0	0	0	0			0	0	163 126	
352	J20/E5/11	0767329/2170511	13+800	Francois	Esaie	H	33	0	0	0	0	0	385	12 705	0	0	0	0	160	0	10	74 847			0	0	0	0	0	0			0	0	87 552	
353	J20/E5/12	0767397/2170575	13+900	Elie	Amicius	H	528	0	0	0	0	0	385	203 280	0	0	0	0	160	0	23	223 889			0	0	0	0	0	0			0	0	427 169	
354	J20/E5/13	0767367/2170620	13+940	Jn Jules	Emmanuel	H	80	0	0	0	0	0	385	30 800	0	0	0	0	160	0	12	74 035			0	0	0	0	0	0			0	0	104 835	
355	J20/E5/14	0767373/2170637	13+980	Pierre	Youseline	F	180	0	0	0	0	0	385	69 300	0	0	0	0	160	0	25	221 584			0	0	0	0	0	0			0	0	290 884	
356	J20/E5/15	0767402/2170656	14+020	Anatus	Valius	H	539	0	0	0	0	0	385	207 515	0	0	0	0	160	0	70	449 251			0	0	0	0	0	0			0	0	656 766	
357	J21/E1/01	0768155/2170820	15+900	Pierre	Ajuste	H	20	0	6	6	0	0	385	7 700	0	0	0	0	160	0	1	7 722	1 530			9 180	0	0	0	0	0			0	0	24 602
358	J21/E1/02	0768156/2170838	15+900	Bataille	Rose Marie	F	32	0	15	15	0	0	385	12 320	0	0	0	0	160	0	0	0	4 470			67 050	0	0	0	0	0			0	0	79 370
359	J21/E1/03	0768151/2170814	15+920	Deravine	Adeline	F	50	0	10	10	0	0	385	19 250	0	0	0	0	160	0	4	47 100	3 830			38 300	0	0	0	0	0			0	0	104 650
360	J21/E1/04	0768122/2170806	15+914	Laveaux	Frandy	H	54	0	0	0	0	0	385	20 790	0	0	0	0	160	0	4	33 665			0	0	0	0	0	0			0	0	54 455	
361	J21/E1/05	0768135/2170773	15+960	Anatus	Florana	F	7	0	0	0	0	0	385	2 695	0	0	0	0	160	0	3	38 548			0	0	0	0	0	0			0	0	41 243	
362	J21/E1/06	0768126/2170774	15+960	Anatus	Alertte	H	20	0	0	0	0	0	385	7 700	0	0	0	0	160	0	2	30 825			0	0	0	0	0	0			0	0	38 525	
363	J21/E1/07	0768188/2170792	16+040	Anatus	Iliane	F	32	0	0	0	0	0	385	12 320	0	0	0	0	160	0	1	8 137			0	0	0	0	0	0			0	0	20 457	
364	J21/E1/08	0768317/2170756	16+220	Pierre	Louisius	H	65	0	0	0	0	0	385	25 025	0	0	0	0	160	0	15	101 903			0	0	0	0	0	0			0	0	126 928	
365	J21/E1/09	0768328/2170735	16+220	Anatus	Jean St Fort	H	45	0	0	0	0	0	385	17 325	0	0	0	0	160	0	3	31 687			0	0	0	0	0	0			0	0	49 012	
366	J21/E1/10	0768332/2170726	16+240	Pierre	Mira	H	75	0	0	0	0	0	385	28 875	0	0	0	0	160	0	6	77 925			0	0	0	0	0	0			0	0	106 800	
367	J21/E1/11	0768350/2170650	16+340	Deravine	Chaustene	H	160	0	0	0	0	0	385	61 600	0	0	0	0	160	0	4	54 375			0	0	0	0	0	0			0	0	115 975	
368	J21/E1/12	0768354/2170621	16+320	Pyroneau	Poupette	F	28	0																												

Lot 1 - Personnes affectées par le Projet (PAP) et calcul des compensations en gourdes (HTG)

No.	Numéro d'enquête	Coordonnées GPS	PK	Nom	Prénom	Sexe	Surface affectée (m2)				Compensation pour perte de terre (HTG)						Compensation pour perte de culture (HTG)				Compensation pour affectation de bien immeuble ou équipement (HTG)										Compensation pour affectation activité commerciale (HTG)		MONTANT TOTAL DES COMPENSATIONS (HTG)			
							Superficie TERRE affectée	Superficie plantation variée	Superficie affectée du BÂTIMENT ET/OU STRUCTURE				Propriétaire				Locataire		Plantations variées		Arbres		Propriétaire						Locataire		Déménagement	Structure		PAP		
									Total	Structure No.1	Structure No.2	Structure No.3	Barème de la CE / m2	Valeur de remplacement	Revenu mensuel de location	Perte revenu de la location	Valeur mensuelle de la location	Assistance location	Barème de la CE / m2	Valeur compensation	Total d'arbres	Valeur compensation	Barème(s) de la CE / m2 par structure(s) affectée(s) (Gdes)			Valeur de remplacement	Revenu mensuel de location	Perte revenu location	Valeur mensuelle de la location	Assistance location	Assistance au déménagement	Assistance au déplacement dans parcelle		Assistance à la réinstallation	Revenu mensuel affecté	Compensation pour perte de revenu
																							Structure No.1	Structure No.2	Structure No.3											
409	J21/E3/17	0768214/2170839	16+080	Altidor	Anne Marie	F	70	0	0	0	0	385	26 950	0	0	0	0	160	0	8	78 538				0	0	0	0	0				0	0	105 488	
410	J21/E3/18	0768256/2170808	16+120	Anatus	Kerina	H	203	30	0	0	0	385	78 155	0	0	0	0	160	4 800	1	6 460				0	0	0	0	0				0	0	89 415	
411	J21/E3/19	0768291/2170803	16+180	Innocent Sévère	Rosyette	F	145	0	0	0	0	385	55 825	0	0	0	0	160	0	19	122 740				0	0	0	0	0				0	0	178 565	
412	J21/E3/20	0768306/2170772	16+180	Pierre	Marjorie	F	150	0	0	0	0	385	57 750	0	0	0	0	160	0	18	161 043				0	0	0	0	0				0	0	218 793	
413	J21/E4/01	0767566/2170743	14+240	Charles	Anthony	H	44	0	0	0	0	385	16 940	0	0	0	0	160	0	2	23 550				0	0	0	0	0				0	0	40 490	
414	J21/E4/02	0767563/2170773	14+360	Joseph	Miterant	H	280	0	0	0	0	385	107 800	0	0	0	0	160	0	5	69 405				0	0	0	0	0				0	0	177 205	
415	J21/E4/03	0767556/2170802	14+320	Bien Aime	Marcus	H	368	8	0	0	0	385	141 680	0	0	0	0	160	1 280	3	46 174				0	0	0	0	0				0	0	189 134	
416	J21/E4/04	0767537/2170847	14+320	Victor	Lisanna	F	176	0	0	0	0	385	67 760	0	0	0	0	160	0	1	15 381				0	0	0	0	0				0	0	83 141	
417	J21/E4/05	0767534/2170891	14+400	Fleurimond	Mie Thermot	F	104	0	0	0	0	385	40 040	0	0	0	0	160	0	1	6 460				0	0	0	0	0				0	0	46 500	
418	J21/E4/06	0767554/2170911	14+420	Pierre	Dieuphete	H	376	0	0	0	0	385	144 760	0	0	0	0	160	0	11	115 791				0	0	0	0	0				0	0	260 551	
419	J21/E4/07	0767572/2170937	14+460	Alcina	Christiane	F	289	0	0	0	0	385	111 265	0	0	0	0	160	0	29	196 293				0	0	0	0	0				0	0	307 558	
420	J21/E4/08	0767579/2170971	14+500	Cherizard	St Germain	H	576	0	0	0	0	385	221 760	0	0	0	0	160	0	2	20 965				0	0	0	0	0				0	0	242 725	
421	J21/E4/09	0767598/2171042	14+560	Benjamin	Jn Claude	H	1408	0	0	0	0	385	542 080	0	0	0	0	160	0	7	78 786				0	0	0	0	0				0	0	620 866	
422	J21/E4/10	0767607/2171077	14+600	Thelusma	Surprise Elimene Thelusma	H	448	0	0	0	0	385	172 480	0	0	0	0	160	0	9	124 163				0	0	0	0	0				0	0	296 643	
423	J21/E4/11	0767628/2171092	14+640	Francois	Adrienne	F	216	25	0	0	0	385	83 160	0	0	0	0	160	4 000	6	45 128				0	0	0	0	0				0	0	132 288	
424	J21/E4/12	0767644/2171103	14+660	Cherenfant	Woulson	H	162	0	0	0	0	385	62 370	0	0	0	0	160	0	15	133 909				0	0	0	0	0				0	0	196 279	
425	J21/E4/13	0767658/2171104	14+600	Durinvil	Julia	F	100	0	0	0	0	385	38 500	0	0	0	0	160	0	18	135 384				0	0	0	0	0				0	0	173 884	
426	J21/E4/14	0767683/2171110	14+700	Myrthil	Merite	F	112	0	0	0	0	385	43 120	0	0	0	0	160	0	10	82 505				0	0	0	0	0				0	0	125 625	
427	J21/E4/15	0767690/2171113	14+700	Thelusma	Viola	F	105	0	0	0	0	385	40 425	0	0	0	0	160	0	27	192 293				0	0	0	0	0				0	0	232 718	
428	J21/E4/16	0767728/2171124	14+740	Limene	Altidor	F	444	0	0	0	0	385	170 940	0	0	0	0	160	0	8	60 633				0	0	0	0	0				0	0	231 573	
429	J21/E4/17	0767725/2171142	14+760	Desravines	Therese	F	117	0	0	0	0	385	45 045	0	0	0	0	160	0	6	92 476				0	0	0	0	0				0	0	137 521	
430	J21/E4/18	0767848/2171243	14+940	Francois	Mie Michelle	H	164	0	0	0	0	385	63 140	0	0	0	0	160	0	25	206 231				0	0	0	0	0				0	0	269 371	
431	J21/E4/19	0767996/2171256	15+080	Durinvil	Raynold	H	82	0	0	0	0	385	31 570	0	0	0	0	160	0	5	62 895				0	0	0	0	0				0	0	94 465	
432	J21/E4/20	0768031/2171220	15+140	Pierre	Miclide	F	54	0	0	0	0	385	20 790	0	0	0	0	160	0	6	65 618				0	0	0	0	0				0	0	86 408	
433	J21/E4/21	0768049/2171168	15+200	Sama	Leone	H	36	0	0	0	0	385	13 860	0	0	0	0	160	0	4	61 651				0	0	0	0	0				0	0	75 511	
434	J21/E4/22	0768105/2171125	15+260	Deshommes	Anne	F	22	0	0	0	0	385	8 470	0	0	0	0	160	0	2	7 545				0	0	0	0	0				0	0	16 015	
435	J21/E5/01	0767515/2170658	14+140	Dosina	Sabius	H	145	0	0	0	0	385	55 825	0	0	0	0	160	0	29	200 126				0	0	0	0	0				0	0	255 951	
436	J21/E5/02	0767532/2170677	14+160	Jean	Jacquilo	H	116	0	0	0	0	385	44 660	0	0	0	0	160	0	14	121 099				0	0	0	0	0				0	0	165 759	
437	J21/E5/03	0767571/2170732	14+240	Joseph	Miterant	H	84	0	0	0	0	385	32 340	0	0	0	0	160	0	13	110 838				0	0	0	0	0				0	0	143 178	
438	J21/E5/04	0767576/2170772	14+280	Joseph	Miterant	H	68	0	0																											

Lot 1 - Personnes affectées par le Projet (PAP) et calcul des compensations en gourdes (HTG)

No.	Numéro d'enquête	Coordonnées GPS	PK	Nom	Prénom	Sexe	Surface affectée (m2)				Compensation pour perte de terre (HTG)					Compensation pour perte de culture (HTG)				Compensation pour affectation de bien immeuble ou équipement (HTG)								MONTANT TOTAL DES COMPENSATIONS (HTG)						
							Superficie TERRE affectée	Superficie plantation variée	Superficie affectée du BÂTIMENT ET/OU STRUCTURE			Propriétaire			Locataire		Plantations variées		Arbres		Propriétaire				Locataire		Déménagement		Structure		PAP			
									Total	Structure No.1	Structure No.2	Structure No.3	Barème de la CE / m2	Valeur de remplacement	Revenu mensuel de location	Perte revenu de la location	Valeur mensuelle de la location	Assistance location	Barème de la CE / m2	Valeur compensation	Total d'arbres	Valeur compensation	Barème(s) de la CE / m2 par structure(s) affectée(s) (Gdes)			Valeur de remplacement	Revenu mensuel de location		Perte revenu location	Valeur mensuelle de la location	Assistance location	Assistance au déménagement	Assistance au déplacement dans parcelle	Assistance à la réinstallation
477	J22/E2/10	0769481/2171822	19+720	Vincent	Tevano	H	21	0	0	0	0	0	385	8 085	0	0	0	0	160	0	2	23 518				0	0	0	0	0	0	0	0	31 603
478	J22/E2/11	0769483/2171825	19+740	Pierre	Whatsong	H	6	0	0	0	0	0	385	2 310	0	0	0	0	160	0	0	0				0	0	0	0	0	0	0	0	6 310
479	J22/E2/12	0769483/2171819	19+740	Pierre	Terese	F	24	0	0	0	0	0	385	9 240	0	0	0	0	160	0	2	16 657				0	0	0	0	0	0	0	0	25 897
480	J22/E2/13	0769498/2171817	19+760	Calix	Robert	H	30	0	16	16	0	0	385	11 550	0	0	0	0	160	0	2	16 498	3 830			61 280	0	0	0	0	0	0	0	89 328
481	J22/E2/14	0769533/2171848	19+780	Joseph	Francknel	H	0	0	0	0	0	0	385	0	0	0	0	0	160	0	0	0				0	0	0	0	0	0	4 000	0	4 000
482	J22/E2/15	0769563/2171840	19+800	Joseph	Adisson	H	616	0	0	0	0	0	385	237 160	0	0	0	0	160	0	0	0				0	0	0	0	0	0	0	237 160	
483	J22/E2/16	0769559/2171867	19+840	Selon Dieu	Daïssaut	H	28	0	14	14	0	0	385	10 780	0	0	0	0	160	0	1	1 085	4 470			62 580	0	0	0	0	0	7 500	4 000	85 945
484	J22/E2/17	0769582/2171855	19+860	Dora Lus	Mm Rufin	F	0	0	0	0	0	0	385	0	0	0	0	0	160	0	6	24 635				0	0	0	0	0	0	4 000	0	28 635
485	J22/E2/18	0769585/2171859	19+860	Julvert	Rodney	H	0	0	0	0	0	0	385	0	0	0	0	0	160	0	0	0				0	0	0	0	0	4 000	0	4 000	
486	J22/E2/19	0769597/2171855	19+860	Daussant	Emanise	F	231	0	0	0	0	0	385	88 935	0	0	0	0	160	0	21	148 350				0	0	0	0	0	4 000	0	241 285	
487	J22/E2/20	0769625/2171866	19+860	St Fleur	Djovane	H	0	0	0	0	0	0	385	0	0	0	0	0	160	0	0	0				0	0	0	0	0	4 000	0	4 000	
488	J22/E2/21	0769692/2172142	20+200	Étienne	Piercilien	H	11	0	0	0	0	0	385	4 235	0	0	0	0	160	0	2	30 793				0	0	0	0	0	0	0	35 028	
489	J22/E3/01	0768290/2170660	16+320	Desravinegesnet	Chaustene	H	300	0	0	0	0	0	385	115 500	0	0	0	0	160	0	17	256 846				0	0	0	0	0	0	0	372 346	
490	J22/E3/02	0768338/2170634	16+340	Sévère	Edlin	H	40	0	0	0	0	0	385	15 400	0	0	0	0	160	0	1	15 413				0	0	0	0	0	0	0	30 813	
491	J22/E3/03	0768277/2170598	16+420	Louis	Mesadiou	H	153	0	0	0	0	0	385	58 905	0	0	0	0	160	0	3	32 070				0	0	0	0	0	0	0	90 975	
492	J22/E3/04	0768270/2170665	16+540	Jean Gilles	Millius	H	182	0	0	0	0	0	385	70 070	0	0	0	0	160	0	30	207 738				0	0	0	0	0	0	0	277 808	
493	J22/E3/05	0768244/2170696	16+620	Jean Gilles	Pierre Macien	H	360	0	0	0	0	0	385	138 600	0	0	0	0	160	0	45	433 375				0	0	0	0	0	0	0	571 975	
494	J22/E3/06	0768255/2170677	16+640	Jean Gilles	Millius	H	88	0	0	0	0	0	385	33 880	0	0	0	0	160	0	14	87 107				0	0	0	0	0	0	0	120 987	
495	J22/E3/07	0768257/2170578	16+700	Amicius	Elie	H	198	0	0	0	0	0	385	76 230	0	0	0	0	160	0	15	96 900				0	0	0	0	0	0	0	173 130	
496	J22/E3/08	0768260/2170582	16+720	Louis	Mesadiou	H	102	0	0	0	0	0	385	39 270	0	0	0	0	160	0	9	67 061				0	0	0	0	0	0	0	106 331	
497	J22/E3/09	0768250/2170530	16+780	André	Therese	F	217	0	0	0	0	0	385	83 545	0	0	0	0	160	0	10	109 363				0	0	0	0	0	0	0	192 908	
498	J22/E3/10	0768396/2170519	16+840	Pierre	Juquel	H	231	0	0	0	0	0	385	88 935	0	0	0	0	160	0	10	153 871				0	0	0	0	0	0	0	242 806	
499	J22/E3/11	0768383/2170542	16+940	Jean Gilles	Millius	H	930	0	0	0	0	0	385	358 050	0	0	0	0	160	0	7	107 793				0	0	0	0	0	0	0	465 843	
500	J22/E3/12	0768400/2170570	16+960	Pierre	Anne Léonard	F	300	0	0	0	0	0	385	115 500	0	0	0	0	160	0	2	30 825				0	0	0	0	0	0	0	146 325	
501	J22/E3/13	0768337/2170707	16+260	Amicius	Elie	H	40	0	0	0	0	0	385	15 400	0	0	0	0	160	0	5	69 788				0	0	0	0	0	0	0	85 188	
502	J22/E3/14	0768844/2171486	18+760	D'élus	Etienne Arilus	H	1053	0	0	0	0	0	385	405 405	0	0	0	0	160	0	0	0				0	0	0	0	0	0	0	405 405	
503	J22/E3/15	0769039/2171601	19+040	Pierre	Jedlie	F	195	0	0	0	0	0	385	75 075	0	0	0	0	160	0	10	64 600				0	0	0	0	0	0	0	139 675	
504	J22/E3/16	0769012/2171538	18+980	Innocent	Lorilia	F	330	0	0	0	0	0	385	127 050	0	0	0	0	160	0	12	97 950				0	0	0	0	0	0	0	225 000	
505	J22/E3/17	0769039/2171627	19+100	Thermidor	Fonise	F	490	0	0	0	0	0	385	188 650	0	0	0	0	160	0	25	179 405				0	0	0	0</					

Lot 1 - Personnes affectées par le Projet (PAP) et calcul des compensations en gourdes (HTG)

No.	Numéro d'enquête	Coordonnées GPS	PK	Nom	Prénom	Sexe	Surface affectée (m2)				Compensation pour perte de terre (HTG)						Compensation pour perte de culture (HTG)				Compensation pour affectation de bien immeuble ou équipement (HTG)										MONTANT TOTAL DES COMPENSATIONS (HTG)					
							Superficie TERRE affectée	Superficie plantation variée	Superficie affectée du BÂTIMENT ET/OU STRUCTURE				Propriétaire				Locataire		Plantations variées		Arbres		Propriétaire						Locataire			Déménagement	Structure		PAP	
									Total	Structure No.1	Structure No.2	Structure No.3	Barème de la CE / m2	Valeur de remplacement	Revenu mensuel de location	Perte revenu de la location	Valeur mensuelle de la location	Assistance location	Barème de la CE / m2	Valeur compensation	Total d'arbres	Valeur compensation	Barème(s) de la CE / m2 par structure(s) affectée(s) (Gdes)			Valeur de remplacement	Revenu mensuel de location	Perte revenu location	Valeur mensuelle de la location	Assistance location		Assistance au déménagement	Assistance au déplacement dans parcelle	Assistance à la réinstallation	Revenu mensuel affecté	Compensation pour perte de revenu
545	J22/E5/15	0768251/2170849	15+820	Fleurival	Ludia	F	210	0	0	0	0	0	385	80 850	0	0	0	0	160	0	103	783 321				0	0	0	0	0			0	0	864 171	
546	J22/E5/16	0768194/2170832	15+880	Pierre	Josette	F	105	0	0	0	0	0	385	40 425	0	0	0	0	160	0	18	156 420				0	0	0	0	0			0	0	196 845	
547	J22/E5/17	0768174/2170828	15+880	Samma	Dilima	H	210	17	0	0	0	0	385	80 850	0	0	0	0	160	2 720	29	244 091				0	0	0	0	0			0	0	327 661	
548	J22/E5/18	0768138/2170820	15+920	Laveau	Jerson	H	175	45	0	0	0	0	385	67 375	0	0	0	0	160	7 200	14	90 440				0	0	0	0	0			0	0	165 015	
549	J22/E5/19	0768186/2170782	16+020	Antoine	Paul Pierre	H	174	0	0	0	0	0	385	66 990	0	0	0	0	160	0	41	354 408				0	0	0	0	0			0	0	421 398	
550	J23/E1/01	0769075/2171647	19+140	Pierre	Nezilia	F	720	0	0	0	0	0	385	277 200	0	0	0	0	160	0	12	184 697				0	0	0	0	0			0	0	461 897	
551	J23/E1/02	0769116/2171683	19+200	Toussaint	Andre	H	51	0	0	0	0	0	385	19 635	0	0	0	0	160	0	1	2 617				0	0	0	0	0			0	0	22 252	
552	J23/E1/03	0769115/2171700	19+220	Pierre	Desima	H	640	320	0	0	0	0	385	246 400	0	0	0	0	160	51 200	49	379 358				0	0	0	0	0			0	0	676 958	
553	J23/E1/04	0769111/2171800	19+360	Charles	Jean Michel	H	450	450	0	0	0	0	385	173 250	0	0	0	0	160	72 000	14	182 399				0	0	0	0	0			0	0	427 649	
554	J23/E1/05	0768297/2170512	16+800	Durinvil	St Juste	H	44	0	0	0	0	0	385	16 940	0	0	0	0	160	0	2	15 859				0	0	0	0	0			0	0	32 799	
555	J23/E1/06	0768264/2170549	16+760	Pierre	Edrens	H	720	0	0	0	0	0	385	277 200	0	0	0	0	160	0	7	107 889				0	0	0	0	0			0	0	385 089	
556	J23/E1/07	0768352/2170518	16+900	Jean-Louis	Norilia	F	1000	240	0	0	0	0	385	385 000	0	0	0	0	160	38 400	7	92 508				0	0	0	0	0			0	0	515 908	
557	J23/E1/08	0768404/2170553	16+920	Jn-Gilles	Pierre Macien P	H	372	0	0	0	0	0	385	143 220	0	0	0	0	160	0	3	34 718				0	0	0	0	0			0	0	177 938	
558	J23/E1/09	0768408/2170665	16+980	Pierre	Anne Léonard	F	539	140	0	0	0	0	385	207 515	0	0	0	0	160	22 400	6	92 444				0	0	0	0	0			0	0	322 359	
559	J23/E1/10	0768469/2170745	17+140	Louis	Mesadiou	H	420	420	0	0	0	0	385	161 700	0	0	0	0	160	67 200	9	116 792				0	0	0	0	0			0	0	345 692	
560	J23/E1/11	0768515/2170842	17+260	Louis	Rose Marie	F	60	60	0	0	0	0	385	23 100	0	0	0	0	160	9 600	15	96 900				0	0	0	0	0			0	0	129 600	
561	J23/E1/12	0768654/2171008	17+500	Louidor	Edeline	F	910	0	0	0	0	0	385	350 350	0	0	0	0	160	0	12	151 031				0	0	0	0	0			0	0	501 381	
562	J23/E1/13	0768608/2171026	17+580	Toussaint	Elionor	H	600	0	0	0	0	0	385	231 000	0	0	0	0	160	0	46	348 227				0	0	0	0	0			0	0	579 227	
563	J23/E1/14	0768598/2171050	17+600	Monestime	Derion	H	187	110	0	0	0	0	385	71 995	0	0	0	0	160	17 600	16	149 322				0	0	0	0	0			0	0	238 917	
564	J23/E2/01	0769635/2172118	20+160	Mais	Nelson	H	84	0	0	0	0	0	385	32 340	0	0	0	0	160	0	10	124 992				0	0	0	0	0			0	0	157 332	
565	J23/E2/02	0769689/2172129	20+160	Joseph	Cerilus Marcelus	H	36	0	0	0	0	0	385	13 860	0	0	0	0	160	0	4	42 887				0	0	0	0	0			0	0	56 747	
566	J23/E2/03	0769692/2172150	20+200	Mon Chere	Marlaine	F	88	0	24	24	0	0	385	33 880	0	0	0	0	160	0	5	57 726	4 470		107 280	0	0	0	0		4 000		0	0	202 886	
567	J23/E2/04	0769713/2172186	20+220	Calix	Paul	H	120	0	6	6	0	0	385	46 200	0	0	0	0	160	0	10	83 704	1 530		9 180	0	0	0	0		4 000		0	0	143 084	
568	J23/E2/05	0769719/2172201	20+220	L'union	Beha	F	160	0	0	0	0	0	385	61 600	0	0	0	0	160	0	15	187 537				0	0	0	0	0			0	0	249 137	
569	J23/E2/06	0769729/2172192	20+240	Simond	Wilner	H	16	0	0	0	0	0	385	6 160	0	0	0	0	160	0	2	12 920				0	0	0	0	0			0	0	19 080	
570	J23/E2/07	0769709/2172195	20+240	Lixon	Claude	H	0	0	0	0	0	0	385	0	0	0	0	0	160	0	0	0				0	0	0	0	0		4 000		0	0	4 000
571	J23/E2/08	0769756/2172210	20+260	Orisma	Camida	F	90	0	0	0	0	0	385	34 650	0	0	0	0	160	0	5	18 093				0	0	0	0	0			0	0	52 743	
572	J23/E2/09	0769672/2172422	20+540	Vincent	Mm Claude	F	182	0	1,8	1,8	0	0	385	70 070	0	0	0	0	160																	

Lot 1 - Personnes affectées par le Projet (PAP) et calcul des compensations en gourdes (HTG)

No.	Numéro d'enquête	Coordonnées GPS	PK	Nom	Prénom	Sexe	Surface affectée (m2)				Compensation pour perte de terre (HTG)						Compensation pour perte de culture (HTG)				Compensation pour affectation de bien immeuble ou équipement (HTG)										Compensation pour affectation activité commerciale (HTG)		MONTANT TOTAL DES COMPENSATIONS (HTG)			
							Superficie TERRE affectée	Superficie plantation variée	Superficie affectée du BÂTIMENT ET/OU STRUCTURE				Propriétaire				Locataire		Plantations variées		Arbres		Propriétaire				Locataire		Déménagement	Structure		PAP				
									Total	Structure No.1	Structure No.2	Structure No.3	Barème de la CE / m2	Valeur de remplacement	Revenu mensuel de location	Perte revenu de la location	Valeur mensuelle de la location	Assistance location	Barème de la CE / m2	Valeur compensation	Total d'arbres	Valeur compensation	Barème(s) de la CE / m2 par structure(s) affectée(s) (Gdes)			Valeur de remplacement	Revenu mensuel de location	Perte revenu location	Valeur mensuelle de la location	Assistance location	Assistance au déménagement	Assistance au déplacement dans parcelle		Assistance à la réinstallation	Revenu mensuel affecté	Compensation pour perte de revenu
																							Structure No.1	Structure No.2	Structure No.3											
613	J23/E5/01	0768179/2170805	16+060	Laveau	Frandy	H	80	0	0	0	0	385	30 800	0	0	0	0	160	0	14	136 402				0	0	0	0	0				0	0	167 202	
614	J23/E5/02	0768216/2170801	16+060	Anatus	Periol	H	115	25	0	0	0	385	44 275	0	0	0	0	160	4 000	11	108 165				0	0	0	0	0				0	0	156 440	
615	J23/E5/03	0768247/2170804	16+100	Anatus	Florana	F	165	0	0	0	0	385	63 525	0	0	0	0	160	0	2	21 841				0	0	0	0	0				0	0	85 366	
616	J23/E5/04	0768281/2170800	16+140	Luois	Severe	H	156	0	0	0	0	385	60 060	0	0	0	0	160	0	26	180 607				0	0	0	0	0				0	0	240 667	
617	J23/E5/05	0768286/2170790	16+140	Durinvil	Stjute	H	112	0	0	0	0	385	43 120	0	0	0	0	160	0	2	16 657				0	0	0	0	0				0	0	59 777	
618	J23/E5/06	0768303/2170771	16+180	Saint Jean	Leo	H	144	0	0	0	0	385	55 440	0	0	0	0	160	0	39	303 039				0	0	0	0	0				0	0	358 479	
619	J23/E5/07	0768310/2170681	16+300	Deravines	Chostene	H	6	0	0	0	0	385	2 310	0	0	0	0	160	0	24	172 945				0	0	0	0	0				0	0	175 255	
620	J23/E5/08	0768341/2270603	16+340	Pierre	Anne Leonard	F	140	0	0	0	0	385	53 900	0	0	0	0	160	0	11	80 013				0	0	0	0	0				0	0	133 913	
621	J23/E5/09	0768323/2170596	16+360	Jean Louis	Norilia	F	330	3	0	0	0	385	127 050	0	0	0	0	160	480	20	200 821				0	0	0	0	0				0	0	328 351	
622	J23/E5/10	0768283/2170650	16+460	Eli	Amecius	H	160	26	0	0	0	385	61 600	0	0	0	0	160	4 160	1	6 460				0	0	0	0	0				0	0	72 220	
623	J23/E5/11	0768278/2170674	16+520	Jean Gilles	Milius	H	350	0	0	0	0	385	134 750	0	0	0	0	160	0	19	129 108				0	0	0	0	0				0	0	263 858	
624	J23/E5/12	0768296/2170708	16+540	Jean Gilles	Pierre Machen P	H	186	15	0	0	0	385	71 610	0	0	0	0	160	2 400	11	71 060				0	0	0	0	0				0	0	145 070	
625	J23/E5/13	0768275/2170731	15+500	Pierre	Anne Leonard	F	138	20	0	0	0	385	53 130	0	0	0	0	160	3 200	9	58 140				0	0	0	0	0				0	0	114 470	
626	J23/E5/14	0768258/2170747	16+580	Severe	Eveline	F	126	0	0	0	0	385	48 510	0	0	0	0	160	0	11	65 355				0	0	0	0	0				0	0	113 865	
627	J23/E5/15	0768242/2170693	16+660	Pierre	Anne Leonard	F	602	0	0	0	0	385	231 770	0	0	0	0	160	0	35	278 369				0	0	0	0	0				0	0	510 139	
628	J23/E5/16	0768505/2170828	17+240	Delice	Christophe	H	85	0	0	0	0	385	32 725	0	0	0	0	160	0	11	92 798				0	0	0	0	0				0	0	125 523	
629	J23/E5/17	0768520/2270858	17+280	Camilus	Henris	H	115	0	0	0	0	385	44 275	0	0	0	0	160	0	4	23 305				0	0	0	0	0				0	0	67 580	
630	J23/E5/18	0768601/2170917	17+440	Delice	Lisias	H	408	0	0	0	0	385	157 080	0	0	0	0	160	0	15	163 352				0	0	0	0	0				0	0	320 432	
631	J23/E5/19	0768572/2171094	17+640	Jean	Deravines	H	144	0	0	0	0	385	55 440	0	0	0	0	160	0	25	170 414				0	0	0	0	0				0	0	225 854	
632	J23/E5/20	0768563/2171195	17+740	Desravines	Eriveau	H	265	0	0	0	0	385	102 025	0	0	0	0	160	0	20	172 563				0	0	0	0	0				0	0	274 588	
633	J23/E5/21	0768514/2171203	17+760	Sainte Claire	Beauge	H	245	0	0	0	0	385	94 325	0	0	0	0	160	0	20	191 805				0	0	0	0	0				0	0	286 130	
634	J24/E1/01	0768455/2170678	17+040	Pierre	Cheranfent	H	420	420	0	0	0	385	161 700	0	0	0	0	160	67 200	1	3 925				0	0	0	0	0				0	0	232 825	
635	J24/E3/01	0767428/2170649	14+080	Velues	Molet	H	1400	0	0	0	0	385	539 000	0	0	0	0	160	0	9	84 998				0	0	0	0	0				0	0	623 998	
	TOTAL						111 828	9 463	2 752					43 053 911		34 500		34 500		1 514 080	5 964	52 616 329				17 296 476		34 050		31 350	275 500	208 000	3 012 000		422 100	118 532 796
	635 PAP recensées						11,2	0,95							5		5				455		Structures : 192 PAP : 154			8		8		34	52	8				
	628 PAP devant être compensées (exclu 7 locataires non impactés)																									8		0,23%		0,18%	2,54%					
	100%						Ha	Ha				36,30%			0,03%		0,03%		1,28%		44,40%		14,60%			0,03%		0,03%		0,23%		0,18%	2,54%	100,00%		

34 PAP à réinstaller5 %

Note : Les informations contenues dans cette matrice proviennent du Recenement-Inventaire des PAP réalisé du 7 mai au 5 juin 2015 sur la base des décalarations des répondant/e/s. Il est entendu que la Commission d'Expropriation (CE) du MTPTC procèdera à la validation des titres de propriété lors du règlement des compensations.

LOT 2 – CAMP-COQ/VAUDREUIL

Lot 2 - Personnes affectées par le Projet (PAP) et calcul des compensations en gourdes (HTG)

No.	Numéro d'enquête	Coordonnées GPS	PK	Nom	Prénom	Sexe	Surface affectée (m2)					Compensation pour perte de terre (HTG)					Compensation pour perte de culture (HTG)				Compensation pour affectation de bien immeuble ou équipement (HTG)								Compensation pour affectation activité commerciale (HTG)		MONTANT TOTAL DES COMPENSATIONS (HTG)							
							Superficie TERRE affectée	Superficie plantation variée	Superficie affectée BATIMENT ET/OU STRUCTURE affecté				Propriétaire				Locataire		Plantations variées		Arbres		Propriétaire				Locataire		Déménagement	Structure		PAP						
									Total	Structure No.1	Structure No.2	Structure No.3	Structure No.4	Barème de la CE / m2	Valeur de remplacement	Revenu mensuel de location	Perte revenu de la location	Valeur mensuelle de la location	Assistance location	Barème de la CE / m2	Valeur compensation	Total d'arbres	Valeur compensation	Barème(s) de la CE / m2 par structure(s) affectée(s) (Gdes)				Valeur de remplacement	Revenu mensuel de location	Perte revenu location		Valeur mensuelle de la location	Assistance location	Assistance au déménagement	Assistance au déplacement dans parcelle	Assistance à la réinstallation	Revenu mensuel affecté	Compensation pour perte de revenu
																								Structure No.1	Structure No.2	Structure No.3	Structure No.4											
1	J01/E1/01	0769787/2172578	20+800	Dorcelus	Joseph	H	20	0	0	0	0	0	385	7 700	0	0	0	0	160	0	0	0					0	0	0	0	0			0	0	7 700		
2	J01/E1/02	0769797/2172579	20+800	Egli	Morilus	H	63	0	0	0	0	0	385	24 255	0	0	0	0	160	0	0	0					0	0	0	0	0			0	0	24 255		
3	J01/E1/03	0769813/2172577	20+820	Multidor	Wideline	F	130	0	16	16	0	0	0	385	50 050	0	0	0	0	160	0	3	30 793	4 470				71 520	0	0	0	0	0			0	0	152 363
4	J01/E1/04	0769846/2172569	20+860	Toussaint	Jeanet	H	114	0	57	57	0	0	0	385	43 890	0	0	0	0	160	0	2	14 597	10 210				581 970	0	0	0	0	0			0	0	640 457
5	J01/E1/05	0769856/2172569	20+880	Prévalus	Dorvilus	H	18	0	7	7	0	0	0	385	6 930	0	0	0	0	160	0	0	0	4 470				31 290	0	0	0	0	0			0	0	38 220
6	J01/E1/06	0769867/2172569	20+880	Saintulema	Eddy	H	44	0	0	0	0	0	0	255	11 220	0	0	0	0	160	0	0	0				0	0	0	0	0	0	0	0	0	11 220		
7	J01/E1/07	0769885/2172584	20+900	Magoffy	Wisnel	H	6	0	6	6	0	0	0	385	2 310	0	0	0	0	160	0	0	0	1 530				9 180	0	0	0	0	0			0	0	11 490
8	J01/E1/08	0769887/2172586	20+900	Déristin	Michel	H	0	0	0	0	0	0	0	385	0	0	0	0	0	160	0	0	0				0	0	0	0	0		4 000		0	0	4 000	
9	J01/E1/09 - P	0769888/2172587	20+900	Joseph	Innocent	F	21	0	39	39	0	0	0	385	8 085	0	0	0	0	160	0	0	0	4 470				174 330	750	4 500	0	0			0	0	186 915	
10	J01/E1/09	0769888/2172587	20+900	Mathelus	Dieula	F	0	0	0	0	0	0	0	385	0	0	0	0	0	160	0	0	0				0	0	0	0	750	4 500	7 500		0	0	12 000	
11	J01/E1/10	0769898/2172596	20+920	Joseph	Wendy	H	4	0	4	4	0	0	0	385	1 540	0	0	0	0	160	0	1	8 137	1 530				6 120	0	0	0	0	0	7 500		35 000	110 250	133 547
12	J01/E1/11	0769899/2172595	20+920	Pierre	Victor	H	27	0	0	0	0	0	0	385	10 395	0	0	0	0	160	0	0	0				0	0	0	0	0			0	0	10 395		
13	J01/E1/12	0769910/2172605	20+940	Obas	Brigcny	H	14,4	0	0	0	0	0	0	385	5 544	0	0	0	0	160	0	0	0				0	0	0	0	0			0	0	5 544		
14	J01/E1/13 - P	0769921/2172612	20+940	Deravine	Mme Abner	F	24	0	0	0	0	0	0	385	9 240	0	0	0	0	160	0	0	0				0	0	0	0	0			0	0	9 240		
15	J01/E1/13	0769921/2172612	20+940	Moralus	Landy	F	0	0	0	0	0	0	0	385	0	0	0	0	0	160	0	0	0				0	0	0	0	0			0	0	0		
16	J01/E1/14	0769924/2172612	20+940	Joseph	Lemonnier	H	1	0	1	1	0	0	0	385	385	0	0	0	0	160	0	0	0	1 530				1 530	0	0	0	0	0	7 500		20 000	63 000	72 415
17	J01/E1/16	0769967/2172642	20+980	Pierre	Nathalie	F	0	0	0	0	0	0	0	255	0	0	0	0	0	160	0	0	0				0	0	0	0	0		4 000		0	0	4 000	
18	J01/E2/01	0769877/2172583	20+900	Pierre	Jean	H	20	0	2	2	0	0	0	385	7 700	0	0	0	0	160	0	2	2 489	2 555				5 110	0	0	0	0	0			0	0	15 299
19	J01/E2/02	0769885/2172591	20+900	Joseph	Daniel	F	38	0	0	0	0	0	0	385	14 630	0	0	0	0	160	0	0	0				0	0	0	0	0			0	0	14 630		
20	J01/E2/03	0769894/2172600	20+900	Cadet	Steevenson	H	12	0	0	0	0	0	0	385	4 620	0	0	0	0	160	0	0	0				0	0	0	0	0			0	0	4 620		
21	J01/E2/04	0769903/2172599	20+900	Joseph	Camene	F	8	0	0	0	0	0	0	385	3 080	0	0	0	0	160	0	0	0				0	0	0	0	0			0	0	3 080		
22	J01/E2/05	0769910/2172609	20+920	Saint-Fleur	Jacqueline	F	12	0	17	17	0	0	0	385	4 620	0	0	0	0	160	0	0	0	4 470				75 990	0	0	0	0	0			0	0	80 610
23	J01/E2/06	0770106/2172817	20+940	Cloren	Lormeus	H	14	0	2	2	0	0	0	255	3 570	0	0	0	0	160	0	4	25 840	10 210				16 336	0	0	0	0	0			0	0	45 746
24	J01/E2/07	0770103/2172835	21+260	Bataille	Izemise Gefrard	F	24	0	0	0	0	0	0	385	9 240	0	0	0	0	160	0	0	0				0	0	0	0	0			0	0	9 240		
25	J01/E2/08	0770109/2172834	21+260	Noël	Rose	F	12	0	0	0	0	0	0	385	4 620	0	0	0	0	160	0	1	8 137				0	0	0	0	0			0	0	12 757		
26	J01/E2/09	0770111/2172851	21+260	Policier	Elianta	F	16	0	0	0	0	0	0	385	6 160	0	0	0	0	160	0	4	47 100				0	0	0	0	0			0	0	53 260		
27	J01/E2/10	0770108/2172856	21+280	De Relus	Jn Nissege	H	14	0	14	14	0	0	0	385	5 390	0	0	0	0	160	0	0	0	4 470				62 580	0	0	0	0	0			0	0	67 970
28	J01/E2/11	0770106/2172872	21+280	Inconny	Rosira	F	0	0	0	0	0	0	0	385	0	0	0	0	0	160	0	0	0				0	0	0	0	0		4 000		0	0	4 000	
29	J01/E2/12	0770108/2172888	21+300	Bataille	Fertil	H	28	0	0	0	0	0	0	255	7 140	0	0	0	0	160	0	0	0				0	0	0	0	0			0	0	7 140		
30	J01/E2/13	0770116/2173108	21+520	Si Lien																																		

Lot 2 - Personnes affectées par le Projet (PAP) et calcul des compensations en gourdes (HTG)

No.	Numéro d'enquête	Coordonnées GPS	PK	Nom	Prénom	Sexe	Surface affectée (m2)					Compensation pour perte de terre (HTG)					Compensation pour perte de culture (HTG)				Compensation pour affectation de bien immeuble ou équipement (HTG)								Compensation pour affectation activité commerciale (HTG)		MONTANT TOTAL DES COMPENSATIONS (HTG)								
							Superficie TERRE affectée	Superficie plantation variée	Superficie affectée BATIMENT ET/OU STRUCTURE affecté				Propriétaire				Locataire		Plantations variées		Arbres		Propriétaire				Locataire		Déménagement	Structure		PAP							
									Total	Structure No.1	Structure No.2	Structure No.3	Structure No.4	Barème de la CE / m2	Valeur de remplacement	Revenu mensuel de location	Perte revenu de la location	Valeur mensuelle de la location	Assistance location	Barème de la CE / m2	Valeur compensation	Total d'arbres	Valeur compensation	Structure No.1	Structure No.2	Structure No.3	Structure No.4	Valeur de remplacement	Revenu mensuel de location	Perte revenu location		Valeur mensuelle de la location	Assistance location	Assistance au déménagement	Assistance au déplacement dans parcelle	Assistance à la réinstallation	Revenu mensuel affecté	Compensation pour perte de revenu	
60	J01/E5/07	0770341/2173829	22+360	Charitable	Marie Rose	F	792	792	0	0	0	0	0	385	304 920	0	0	0	0	160	126 720	11	46 142					0	0	0	0	0	0	0	0	0	0	477 782	
61	J01/E5/08	0770368/2173979	22+440	Diverlus	Tassius	H	176	176	0	0	0	0	0	385	67 760	0	0	0	0	160	28 160	21	110 530					0	0	0	0	0	0	0	0	0	0	206 450	
62	J01/E5/09	0770379/2174012	22+480	Altidor	Clorius	H	650	600	0	0	0	0	0	385	250 250	0	0	0	0	160	96 000	2	30 761					0	0	0	0	0	0	0	0	0	0	377 011	
63	J01/E5/10	0770378/2174052	22+520	St Amant	Elisie	F	175	175	0	0	0	0	0	385	67 375	0	0	0	0	160	28 000	20	129 200					0	0	0	0	0	0	0	0	0	0	224 575	
64	J01/E5/11	0770376/2174085	22+540	Ulysse	Chenel	H	80	0	0	0	0	0	0	385	30 800	0	0	0	0	160	0	11	50 067					0	0	0	0	0	0	0	0	0	0	80 867	
65	J01/E5/12	0770371/2174090	22+560	Desravines	Marguerite	F	50	0	0	0	0	0	0	385	19 250	0	0	0	0	160	0	3	28 209					0	0	0	0	0	0	0	0	0	0	47 459	
66	J01/E5/13	0770378/2174100	22+560	Jean	Adeline	F	45	0	0	0	0	0	0	385	17 325	0	0	0	0	160	0	4	29 978					0	0	0	0	0	0	0	0	0	0	47 303	
67	J01/E5/14	0770373/2174115	22+580	Oris	Raymond	H	100	0	0	0	0	0	0	385	38 500	0	0	0	0	160	0	6	67 231					0	0	0	0	0	0	0	0	0	0	105 731	
68	J01/E5/15	0770376/2174116	22+580	Justine	Stella	F	35	0	0	0	0	0	0	255	8 925	0	0	0	0	160	0	4	29 102					0	0	0	0	0	0	0	0	0	0	38 027	
69	J02/E1/01	0769976/2172642	21+000	Toussaint	Josselin	H	28	0	0	0	0	0	0	385	10 780	0	0	0	0	160	0	0	0					0	0	0	0	0	0	0	0	0	0	10 780	
70	J02/E1/02	0769969/2172645	21+000	Pierre	Amide	F	4	0	4	4	0	0	0	385	1 540	0	0	0	0	160	0	0	0	1 020				4 080	0	0	0	0	0	7 500			5 000	15 750	28 870
71	J02/E1/03	0769968/2172654	21+020	Fleurant	Mélanie	F	4	0	4	4	0	0	0	385	1 540	0	0	0	0	160	0	0	0	1 020				4 080	0	0	0	0	0	7 500			6 000	18 900	32 020
72	J02/E1/04	0770115/2172929	21+340	Edmond	Sadrack	H	28	0	4	4	0	0	0	385	10 780	0	0	0	0	160	0	0	0	19 145				76 580	0	0	0	0	0			0	0	87 360	
73	J02/E1/05 - P	0770118/2172938	21+340	Jacques	Lousena	F	56	0	2	2	0	0	0	385	21 560	0	0	0	0	160	0	0	0	4 470				8 940	1 250	7 500	0	0			0	0	38 000		
74	J02/E1/05	0770118/2172938	21+340	Sainte-Claire	Beauge	H	0	0	0	0	0	0	0	385	0	0	0	0	0	160	0	0	0	0				0	0	0	1 250	7 500			0	0	7 500		
75	J02/E1/06	0770116/2172929	21+340	Conselphin	Rodeline	F	28	0	7	1	6	0	0	385	10 780	0	0	0	0	160	0	0	0	4 470	19 145				119 340	0	0	0	0			0	0	130 120	
76	J02/E1/07	0770108/2172951	21+380	Petit-Frère	Pedro	H	10	0	1	1	0	0	0	385	3 850	0	0	0	0	160	0	0	0	10 210				10 210	0	0	0	0	0	7 500			7 000	22 050	43 610
77	J02/E1/08	0770108/2172951	21+360	Marcellus	Delouis	H	10	0	0	0	0	0	0	385	3 850	0	0	0	0	160	0	3	16 274					0	0	0	0	0			0	0	20 124		
78	J02/E1/09	0770125/2172979	21+420	Marcellus	Delima	H	10	0	0	0	0	0	0	385	3 850	0	0	0	0	160	0	14	80 874					0	0	0	0	0			0	0	84 724		
79	J02/E1/10	0770122/2173001	21+420	Léon	Leostene	H	6	0	12	6	6	0	0	385	2 310	0	0	0	0	160	0	1	8 137	1 530	1 530				18 360	0	0	0	0			0	0	28 807	
80	J02/E1/11	0770116/2173014	21+440	St-Vil	Rosemanie	F	13	0	7	5	2	0	0	385	5 005	0	0	0	0	160	0	1	8 137	3 830	1 530				22 210	0	0	0	0			0	0	35 352	
81	J02/E1/12	0770124/2173086	21+500	Silien	Ilrick	H	57,5	0	0	0	0	0	0	385	22 138	0	0	0	0	160	0	4	19 380					0	0	0	0	0			0	0	41 518		
82	J02/E1/13	0770124/2173140	21+520	Beauge	Frandu	H	21	0	21	21	0	0	0	385	8 085	0	0	0	0	160	0	0	0	1 530				32 130	0	0	0	0	0	7 500			5 000	15 750	63 465
83	J02/E1/14	0770136/2173215	21+640	Caceus	William	H	30	0	9	6	3	0	0	385	11 550	0	0	0	0	160	0	5	40 686	1 530	1 530				13 770	0	0	0	0			0	0	66 006	
84	J02/E1/15	0770151/2173331	21+760	Ulysse	Missilien	H	12	0	12	12	0	0	0	385	4 620	0	0	0	0	160	0	0	0	4 470				53 640	0	0	0	0	0	7 500			45 000	141 750	207 510
85	J02/E1/16	0770155/2173335	21+760	Ducasse	Appolos	H	12	0	12	12	0	0	0	385	4 620	0	0	0	0	160	0	0	0	4 470				53 640	0	0	0	0	0	7 500			5 000	15 750	81 510
86	J02/E1/17	0770161/2173414	21+860	Pierre	Marie Rosilia Talmer</																																		

Lot 2 - Personnes affectées par le Projet (PAP) et calcul des compensations en gourdes (HTG)

No.	Numéro d'enquête	Coordonnées GPS	PK	Nom	Prénom	Sexe	Surface affectée (m2)					Compensation pour perte de terre (HTG)					Compensation pour perte de culture (HTG)				Compensation pour affectation de bien immeuble ou équipement (HTG)										Compensation pour affectation activité commerciale (HTG)		MONTANT TOTAL DES COMPENSATIONS (HTG)					
							Superficie TERRE affectée	Superficie plantation variée	Superficie affectée BATIMENT ET/OU STRUCTURE affecté				Propriétaire				Locataire		Plantations variées		Arbres		Propriétaire				Locataire		Déménagement	Structure		PAP						
									Total	Structure No.1	Structure No.2	Structure No.3	Structure No.4	Barème de la CE / m2	Valeur de remplacement	Revenu mensuel de location	Perte revenu de la location	Valeur mensuelle de la location	Assistance location	Barème de la CE / m2	Valeur compensation	Total d'arbres	Valeur compensation	Barème(s) de la CE / m2 par structure(s) affectée(s) (Gdes)				Valeur de remplacement	Revenu mensuel de location	Perte revenu location	Valeur mensuelle de la location	Assistance location		Assistance au déménagement	Assistance au déplacement dans parcelle	Assistance à la réinstallation	Revenu mensuel affecté	Compensation pour perte de revenu
																								Structure No.1	Structure No.2	Structure No.3	Structure No.4											
119	J02/E4/01	0770094/2172920	21+340	Bataille	Luckner	H	5	0	0	0	0	0	385	1 925	0	0	0	0	160	0	1	12 828					0	0	0	0	0			0	0	14 753		
120	J02/E4/02	0770112/2172944	21+340	Remy	Iselene	F	22	11	0	0	0	0	385	8 470	0	0	0	0	160	1 760	1	15 413					0	0	0	0	0			0	0	25 643		
121	J02/E4/03	0770111/2172959	21+380	Marcelis	Delima	H	13	0	0	0	0	0	385	5 005	0	0	0	0	160	0	1	8 137					0	0	0	0	0			0	0	13 142		
122	J02/E4/04	0770111/2172965	21+380	Marcelis	Fotuna	F	30	0	0	0	0	0	385	11 550	0	0	0	0	160	0	0	0					0	0	0	0	0			0	0	11 550		
123	J02/E4/05	0770113/2172979	21+400	Marcellus	Bibbi	F	44	0	0	0	0	0	385	16 940	0	0	0	0	160	0	0	0					0	0	0	0	0			0	0	16 940		
124	J02/E4/06	0770109/2172995	21+420	Bien Aimé	Jean Claude	H	20	0	0	0	0	0	385	7 700	0	0	0	0	160	0	1	15 413					0	0	0	0	0			0	0	23 113		
125	J02/E4/07 - P	0770111/2173002	21+420	Micius	Lormeus	H	12	0	0	0	0	0	385	4 620	0	0	0	0	160	0	0	0					0	0	0	0	0			0	0	4 620		
126	J02/E4/07	0770111/2173002	21+420	Petit-Frère	Louis Tony	H	0	0	0	0	0	0	385	0	0	0	0	0	160	0	0	0					0	0	0	0	0			0	0	0		
127	J02/E4/09	0770133/2173223	21+660	Saint-Hilaire	Gesner	H	22	22	0	0	0	0	385	8 470	0	0	0	0	160	3 520	9	4 212					0	0	0	0	0			0	0	16 202		
128	J02/E4/10	0770125/2173249	21+680	Vincent	Joseph	H	108	0	0	0	0	0	385	41 580	0	0	0	0	160	0	0	0					0	0	0	0	0			0	0	41 580		
129	J02/E4/11	0770137/2173277	21+680	Saint-Hilaire	Dirogene	H	36	0	0	0	0	0	385	13 860	0	0	0	0	160	0	3	29 102					0	0	0	0	0			0	0	42 962		
130	J02/E4/12	0770142/2173288	21+700	Pierre	Tercilia	F	36	0	0	0	0	0	385	13 860	0	0	0	0	160	0	0	0					0	0	0	0	0			0	0	13 860		
131	J02/E4/13	0770144/2173302	21+720	Casseus	Luc	H	56	0	0	0	0	0	385	21 560	0	0	0	0	160	0	1	8 137					0	0	0	0	0			0	0	29 697		
132	J02/E4/14	0770149/2173316	21+740	Cherdiville	Germaine	F	27	0	0	0	0	0	385	10 395	0	0	0	0	160	0	0	0					0	0	0	0	0			0	0	10 395		
133	J02/E4/15	0770145/2173329	21+740	Jean Noël	Edy	H	48	0	0	0	0	0	385	18 480	0	0	0	0	160	0	1	15 413					0	0	0	0	0			0	0	33 893		
134	J02/E4/16	0770168/2173405	21+820	Obas	Moclaire	H	45	0	3	3	0	0	385	17 325	0	0	0	0	160	0	3	16 274	4 470				13 410	0	0	0	0	0			0	0	47 009	
135	J02/05/01	0770371/2174120	22+600	Pierre	Rose	F	66	0	0	0	0	0	385	25 410	0	0	0	0	160	0	5	33 977					0	0	0	0	0			0	0	59 387		
136	J02/E5/02	0770363/2174137	22+600	Antoine	Lucie	F	112	0	0	0	0	0	255	28 560	0	0	0	0	160	0	7	60 849					0	0	0	0	0			0	0	89 409		
137	J02/E5/03	0770365/2174140	22+600	Osiasias	Olius	H	100	0	0	0	0	0	385	38 500	0	0	0	0	160	0	21	116 280					0	0	0	0	0			0	0	154 780		
138	J02/E5/04	0770352/2174168	22+520	Orelus Mereus	Jean Baptiste	H	287	0	0	0	0	0	385	110 495	0	0	0	0	160	0	12	105 023					0	0	0	0	0			0	0	215 518		
139	J02/E5/05	0770192/2174386	22+920	Claurius	Altidor	H	108	104	0	0	0	0	385	41 580	0	0	0	0	160	16 640	9	68 986					0	0	0	0	0			0	0	127 206		
140	J02/E5/06	0770242/2174629	23+160	Cebien	Alexis	H	625	0	0	0	0	0	385	240 625	0	0	0	0	160	0	3	33 633					0	0	0	0	0			0	0	274 258		
141	J02/E5/07	0770269/2174651	23+160	Pierre	Joseph	H	352	352	0	0	0	0	385	135 520	0	0	0	0	160	56 320	4	25 840					0	0	0	0	0			0	0	217 680		
142	J02/E5/08	0770336/2174659	23+280	Valsaint	Loremy	H	40	0	0	0	0	0	385	15 400	0	0	0	0	160	0	15	101 931					0	0	0	0	0			0	0	117 331		
143	J02/E5/09	0770352/2174660	23+300	Mathieu	Rose Filistin	F	100	0	0	0	0	0	385	38 500	0	0	0	0	160	0	6	62 895					0	0	0	0	0			0	0	101 395		
144	J02/E5/10	0770025/ 2174658	23+280	Jean-Baptiste	Joseph	H	75	0	0	0	0	0	385	28 875	0	0	0	0	160	0	7	39 579					0	0	0	0	0			0	0	68 454		
145	J02/E5/11	0770360/2174657	23+320	Victorin	Anne Hyppolyte	F	36	0	0	0	0	0	385	13 860	0	0	0	0	160	0	2	6 460					0	0	0	0	0			0	0	20 320		
146	J02/E5/12	0770375/2174660	22+320	Fradeus	Jean Rose Marie	F	8	0	0	0	0	0	385	3 080	0	0	0	0	160	0	4	12 828					0	0	0	0	0			0	0	15 908		
147	J02/E5/13	0770390/2174665	23+360	Resilien	Magalie	F	12	0	0	0	0	0	385	4 620	0	0	0	0	160	0	1	8 137					0	0	0	0	0			0	0	12 757		
148	J02/E5/14	0770425/2174666	22+380	Pierre	Elmicia	F	205	0	0	0	0	0	385	78 925	0	0	0	0	160	0	18	81 775					0	0										

Lot 2 - Personnes affectées par le Projet (PAP) et calcul des compensations en gourdes (HTG)

No.	Numéro d'enquête	Coordonnées GPS	PK	Nom	Prénom	Sexe	Surface affectée (m2)					Compensation pour perte de terre (HTG)					Compensation pour perte de culture (HTG)				Compensation pour affectation de bien immeuble ou équipement (HTG)										Compensation pour affectation activité commerciale (HTG)		MONTANT TOTAL DES COMPENSATIONS (HTG)						
							Superficie TERRE affectée	Superficie plantation variée	Superficie affectée BATIMENT ET/OU STRUCTURE affecté				Propriétaire				Locataire		Plantations variées		Arbres		Propriétaire				Locataire		Déménagement	Structure		PAP							
									Total	Structure No.1	Structure No.2	Structure No.3	Structure No.4	Barème de la CE / m2	Valeur de remplacement	Revenu mensuel de location	Perte revenu de la location	Valeur mensuelle de la location	Assistance location	Barème de la CE / m2	Valeur compensation	Total d'arbres	Valeur compensation	Barème(s) de la CE / m2 par structure(s) affectée(s) (Gdes)				Valeur de remplacement	Revenu mensuel de location	Perte revenu location	Valeur mensuelle de la location	Assistance location		Assistance au déménagement	Assistance au déplacement dans parcelle	Assistance à la réinstallation	Revenu mensuel affecté	Compensation pour perte de revenu	
																								Structure No.1	Structure No.2	Structure No.3	Structure No.4												
178	J03/E2/11	0770168/2173519	20+920	Joseph	Manael	H	7	0	1	1	0	0	0	385	2 695	0	0	0	0	160	0	0	0	4 470				5 364	0	0	0	0	0			0	0	8 059	
179	J03/E2/12	0770176/2173528	21+920	Joseph	Rosemarie	F	0	0	2	2	0	0	0	385	0	0	0	0	0	160	0	0	0	2 555				5 110	0	0	0	0	0	4 000	4 000		0	0	13 110
180	J03/E2/13	0770182/2173532	21+920	Delva	Joseph	H	0	0	0	0	0	0	0	385	0	0	0	0	0	160	0	0	0				0	0	0	0	0	0		4 000		0	0	4 000	
181	J03/E2/14	0770179/2173540	21+920	Boas	Rejane	F	12	0	2	2	0	0	0	385	4 620	0	0	0	0	160	0	0	0	2 555				4 599	0	0	0	0	0			0	0	9 219	
182	J03/E2/15	0770212/2173688	21+040	Carl Lus	Michel	H	24	0	0	0	0	0	0	385	9 240	0	0	0	0	160	0	5	59 449				0	0	0	0	0	0			0	0	68 689		
183	J03/E2/16 - P	0770198/2173695	21+040	Vécus	Claudel	H	15	0	0	0	0	0	0	385	5 775	0	0	0	0	160	0	0	0				0	0	0	0	0	0			0	0	5 775		
184	J03/E2/16	0770198/2173695	21+040	Outils	Wilbert	F	0	0	0	0	0	0	0	385	0	0	0	0	0	160	0	0	0				0	0	0	0	0	0			0	0	0		
185	J03/E2/17	0770196/2173702	21+040	Louis	Franclin	H	42	0	0	0	0	0	0	385	16 170	0	0	0	0	160	0	2	28 209				0	0	0	0	0	0			0	0	44 379		
186	J03/E2/18	0770211/2173703	21+040	Garçon	Roselandre	F	52	0	0	0	0	0	0	385	20 020	0	0	0	0	160	0	2	20 550				0	0	0	0	0	0			0	0	40 570		
187	J03/E2/19	0770203/2173716	21+040	Calmer	Philippe	F	40	0	0	0	0	0	0	385	15 400	0	0	0	0	160	0	3	29 102				0	0	0	0	0	0			0	0	44 502		
188	J03/E3/02	0770173/2173470	21+900	Orelus	St-Louis	H	25,85	0	12	12	0	0	0	385	9 952	0	0	0	0	160	0	0	0	4 470				53 640	0	0	0	0	0	7 500	5 000	15 750	86 842		
189	J03/E3/03	0770171/2173478	21+920	Morissette	Johnson	H	22,8	0	0	0	0	0	0	385	8 778	0	0	0	0	160	0	1	12 828				0	0	0	0	0	0			0	0	21 606		
190	J03/E3/04	0770779/2173487	21+920	Desir	Rose	F	21	0	0	0	0	0	0	385	8 085	0	0	0	0	160	0	4	19 288				0	0	0	0	0	0			0	0	27 373		
191	J03/E3/05	0770177/2173490	21+920	Pierre Toussaint	Adena	F	21	0	0	0	0	0	0	385	8 085	0	0	0	0	160	0	0	0				0	0	0	0	0	0			0	0	8 085		
192	J03/E3/06	0770182/2173490	21+920	Ulysse	Jean Baptite	H	22	0	9	9	0	0	0	385	8 470	0	0	0	0	160	0	0	0	4 470				39 336	0	0	0	0	0	7 500	10 000	31 500	86 806		
193	J03/E3/07	0770179/2173500	21+920	Donatien	Erode	H	22	0	8	8	0	0	0	385	8 470	0	0	0	0	160	0	0	0	4 470				35 760	0	0	0	0	0	7 500	5 000	15 750	67 480		
194	J03/E3/08	0770178/2173504	21+920	Bernard	Joseph	H	22	0	8	8	0	0	0	385	8 470	0	0	0	0	160	0	0	0	4 470				33 525	0	0	0	0	0	7 500	2 500	7 875	57 370		
195	J03/E3/09	0770177/2173508	21+960	Archange	Saintania	F	20	0	12	12	0	0	0	385	7 700	0	0	0	0	160	0	0	0	4 470				53 640	0	0	0	0	0	7 500	2 000	6 300	75 140		
196	J03/E3/10	0770171/2173516	21+960	Beauté	Estevenson	H	38,5	0	15	15	0	0	0	385	14 823	0	0	0	0	160	0	0	0	4 470				67 050	0	0	0	0	0	7 500	10 000	31 500	120 873		
197	J03/E3/11	0770183/2173531	21+960	Bataille	Kendersly	H	30	0	7	7	0	0	0	385	11 550	0	0	0	0	160	0	2	30 826	4 470				31 961	0	0	0	0	0	7 500	7 000	22 050	103 887		
198	J03/E3/12	0770184/2173542	21+960	Desravines	Johnny	H	47,25	0	26	26	0	0	0	385	18 191	0	0	0	0	160	0	0	0	4 470				116 220	0	0	0	0	0	7 500	5 000	15 750	157 661		
199	J03/E3/13	0770188/2173540	21+960	Joseph	Ismick	H	24	0	0	0	0	0	0	385	9 240	0	0	0	0	160	0	0	0				0	0	0	0	0	0			0	0	9 240		
200	J03/E3/14	0770188/2173553	21+980	Désamour	Dieudonne	F	27,5	0	12	12	0	0	0	385	10 588	0	0	0	0	160	0	0	0	4 470				54 981	0	0	0	0	0	7 500	3 000	9 450	82 519		
201	J03/E3/15	0770192/2173557	21+980	Toussaint	Tancius	F	0	0	0	0	0	0	0	385	0	0	0	0	0	160	0	0	0				0	0	0	0	0	0	4 000	0	0	4 000			
202	J03/E3/16	0770192/2173575	22+000	Berlusconi	Dupiton	H	50,75	0	0	0	0	0	0	385	19 539	0	0	0	0	160	0	5	12 920				0	0	0	0	0	0			0	0	32 459		
203	J03/E3/17	0770187/2173590	22+020	Virgil	Fernand	H	0	0	0	0	0	0	0	255	0	0	0	0	0	160	0	0	0				0	0	0	0	0	0	4 000	0	0	4 000			
204	J03/E3/18	0770187/2173605	22+020	Ulysse	Josue	H	13,75	0	13	13	0	0	0	255	3 506	0	0	0	0	160	0	0	0	4 470				55 875	0	0	0	0	0	7 500	10 000	31 500	98 381		
205	J03/E3/19	0770196/2173609	22+040	Beauté	Marie Jocelyne	F	33	0	17	17	0	0	0	255	8 415	0	0	0	0	160	0	0	0	4 470				73 755	0	0	0	0	0	7 500	15 000	47 250	136 920		

Lot 2 - Personnes affectées par le Projet (PAP) et calcul des compensations en gourdes (HTG)

No.	Numéro d'enquête	Coordonnées GPS	PK	Nom	Prénom	Sexe	Surface affectée (m2)					Compensation pour perte de terre (HTG)					Compensation pour perte de culture (HTG)				Compensation pour affectation de bien immeuble ou équipement (HTG)										Compensation pour affectation activité commerciale (HTG)		MONTANT TOTAL DES COMPENSATIONS (HTG)					
							Superficie TERRE affectée	Superficie plantation variée	Superficie affectée BATIMENT ET/OU STRUCTURE affecté				Propriétaire				Locataire		Plantations variées		Arbres		Propriétaire				Locataire		Déménagement	Structure		PAP						
									Total	Structure No.1	Structure No.2	Structure No.3	Structure No.4	Barème de la CE / m2	Valeur de remplacement	Revenu mensuel de location	Perte revenu de la location	Valeur mensuelle de la location	Assistance location	Barème de la CE / m2	Valeur compensation	Total d'arbres	Valeur compensation	Barème(s) de la CE / m2 par structure(s) affectée(s) (Gdes)				Valeur de remplacement	Revenu mensuel de location	Perte revenu location	Valeur mensuelle de la location	Assistance location		Assistance au déménagement	Assistance au déplacement dans parcelle	Assistance à la réinstallation	Revenu mensuel affecté	Compensation pour perte de revenu
																								Structure No.1	Structure No.2	Structure No.3	Structure No.4											
237	J03/E5/17	0770577/2174743	23+560	Elictor Senor	Micheline	F	42	0	0	0	0	0	385	16 170	0	0	0	0	160	0	3	15 413					0	0	0	0	0			0	0	31 583		
238	J03/E5/18	0770597/2174757	23+580	Jean	Joceline	F	34	0	0	0	0	0	385	13 090	0	0	0	0	160	0	1	8 137					0	0	0	0	0			0	0	21 227		
239	J03/E5/19	0770613/2174757	23+600	Charlecius	Obra	H	30	0	0	0	0	0	385	11 550	0	0	0	0	160	0	0	0					0	0	0	0	0			0	0	11 550		
240	J04/E1/01	0770285/2174245	22+740	Deriviere	Thelusma	F	26	0	0	0	0	0	255	6 630	0	0	0	0	160	0	6	20 965					0	0	0	0	0			0	0	27 595		
241	J04/E1/02	0770290/2174243	22+740	Desronvil	Nirva	F	16	0	0	0	0	0	255	4 080	0	0	0	0	160	0	4	12 920					0	0	0	0	0			0	0	17 000		
242	J04/E1/03	0770287/2174252	22+760	Develus	Magalie	F	20	0	0	0	0	0	255	5 100	0	0	0	0	160	0	0	0					0	0	0	0	0			0	0	5 100		
243	J04/E1/04	0770272/2174260	22+780	Dessources	Jociane	F	42	0	14	14	0	0	0	385	16 170	0	0	0	0	160	0	6	54 343	4 470			62 580	0	0	0	0	0			0	0	133 093	
244	J04/E1/06	0779227/2174303	22+820	Louidor	Yvencia	F	16	0	2	2	0	0	0	255	4 080	0	0	0	0	160	0	2	16 274	10 210			20 420	0	0	0	0	0			0	0	40 774	
245	J04/E1/07	0770216/2174317	22+840	Paul	Pierre Toussaint	H	20	0	0	0	0	0	0	255	5 100	0	0	0	0	160	0	5	12 828				0	0	0	0	0			0	0	17 928		
246	J04/E1/08	0770207/2174328	22+860	Joseph	Darlison	H	7	0	0	0	0	0	0	255	1 785	0	0	0	0	160	0	1	6 460				0	0	0	0	0			0	0	8 245		
247	J04/E1/09	0770207/2174328	22+860	Joseph	Guermane	F	7	0	0	0	0	0	0	255	1 785	0	0	0	0	160	0	0	0				0	0	0	0	0			0	0	1 785		
248	J04/E1/10	0770187/2174333	22+880	Pierre	Esther	F	12	0	6	6	0	0	0	385	4 620	0	0	0	0	160	0	1	8 137	1 020			6 120	0	0	0	0	0			0	0	18 877	
249	J04/E1/11	0770181/2174512	23+040	Precius	Demeus	H	76	0	26	18	4	2	2	255	19 380	0	0	0	0	160	0	10	78 921	4 470	1 530	1 020	1 020	90 660	0	0	0	0	0			0	0	188 961
250	J04/E1/12	0770185/2174529	23+060	Petime	Miraciene	F	16	0	12	12	0	0	0	385	6 160	0	0	0	0	160	0	1	8 137	4 470			53 640	0	0	0	0	0	7 500		10 000	31 500	106 937	
251	J04/E1/13	0770185/2174535	23+060	Decius	Edner	H	6	0	6	6	0	0	0	385	2 310	0	0	0	0	160	0	1	12 828	3 830			22 980	0	0	0	0	0			0	0	38 118	
252	J04/E1/14	0770181/2174547	23+080	Pierre	Emilienne	F	189	0	9	9	0	0	0	385	72 765	0	0	0	0	160	0	5	12 956	19 145			172 305	0	0	0	0	0			0	0	258 026	
253	J04/E1/15	0770175/2174558	23+100	Myrtil	Anacia	F	48	48	0	0	0	0	0	385	18 480	0	0	0	0	160	7 680	5	25 656				0	0	0	0	0			0	0	51 816		
254	J04/E1/16	0770199/2174597	23+120	Louisaint	Myrtilia	F	35	0	12	12	0	0	0	385	13 475	0	0	0	0	160	0	0	0	4 470			53 640	0	0	0	0	0			0	0	67 115	
255	J04/E1/17	0770201/2174601	23+140	Jean	Jacky	H	12	0	12	12	0	0	0	385	4 620	0	0	0	0	160	0	0	0	4 470			53 640	0	0	0	0	0	7 500	20 000	63 000	128 760		
256	J04/E1/18	0770202/2174606	23+140	Bertrand	Berlin	H	8	0	8	8	0	0	0	385	3 080	0	0	0	0	160	0	0	0	4 470			35 760	0	0	0	0	0	7 500	8 000	25 200	71 540		
257	J04/E1/19	0770202/2174606	23+140	Géffard	Kesnel	H	8	0	8	8	0	0	0	385	3 080	0	0	0	0	160	0	0	0				0	0	0	0	0	7 500	5 000	15 750	26 330			
258	J04/E2/01	0770204/2173742	21+040	Darius	Dieulaine	F	68	0	0	0	0	0	0	255	17 340	0	0	0	0	160	0	5	12 828				0	0	0	0	0			0	0	30 168		
259	J04/E2/02	0770193/2174331	22+880	Bataille	Lucner	F	28	0	0	0	0	0	0	255	7 140	0	0	0	0	160	0	0	0				0	0	0	0	0			0	0	7 140		
260	J04/E2/03 - P	0770190/2174354	22+880	Grève	Anacia	F	6	0	0	0	0	0	0	255	1 530	0	0	0	0	160	0	0	0				0	0	0	0	0			0	0	1 530		
261	J04/E2/03	0770190/2174354	22+880	Cenatus	Merlanie	H	0	0	0	0	0	0	0	255	0	0	0	0	0	160	0	0	0				0	0	0	0	0			0	0	0		
262	J04/E2/04	0770195/2174361	22+880	Florins	Altidor	H	102	0	0	0	0	0	0	255	26 010	0	0	0	0	160	0	6	25 840				0	0	0	0	0			0	0	51 850		
263	J04/E2/05	0770187/2174378	22+880	Novilis	Yanic	F	130	0	0	0	0	0	0	255	33 150	0	0	0	0	160	0	7	40 686				0	0	0	0	0			0	0	73 836		
264	J04/E2/06	0770184/2174380	22+900	Lexius	Natan	H	0	0	0	0	0	0	0	255	0	0	0	0	0	160	0	0	0				0	0	0	0	0	4 000		0	0	4 000		
265	J04/E2/07	0770178/2174403	22+880	Valmyr	Luc	H	85	0	1	1	0	0	0	255	21 675	0	0	0	0	160	0	7	45 468	3 830			3 830	0	0	0	0	0						

Lot 2 - Personnes affectées par le Projet (PAP) et calcul des compensations en gourdes (HTG)

No.	Numéro d'enquête	Coordonnées GPS	PK	Nom	Prénom	Sexe	Surface affectée (m2)					Compensation pour perte de terre (HTG)					Compensation pour perte de culture (HTG)				Compensation pour affectation de bien immeuble ou équipement (HTG)								Compensation pour affectation activité commerciale (HTG)		MONTANT TOTAL DES COMPENSATIONS (HTG)							
							Superficie TERRE affectée	Superficie plantation variée	Superficie affectée BATIMENT ET/OU STRUCTURE affecté				Propriétaire				Locataire		Plantations variées		Arbres		Propriétaire				Locataire		Déménagement	Structure		PAP						
									Total	Structure No.1	Structure No.2	Structure No.3	Structure No.4	Barème de la CE / m2	Valeur de remplacement	Revenu mensuel de location	Perte revenu de la location	Valeur mensuelle de la location	Assistance location	Barème de la CE / m2	Valeur compensation	Total d'arbres	Valeur compensation	Structure No.1	Structure No.2	Structure No.3	Structure No.4	Valeur de remplacement	Revenu mensuel de location	Perte revenu location		Valeur mensuelle de la location	Assistance location	Assistance au déménagement	Assistance au déplacement dans parcelle	Assistance à la réinstallation	Revenu mensuel affecté	Compensation pour perte de revenu
296	J04/E4/03	0770223/2174277	22+820	Remy	Dieulane	F	100	0	4	4	0	0	0	385	38 500	0	0	0	0	160	0	3	23 582	4 470				17 880	0	0	0	0	0	0	0	0	0	79 962
297	J04/E4/04	0770255/2174304	22+780	Antoine	Emile	H	44	0	0	0	0	0	0	385	16 940	0	0	0	0	160	0	3	12 920				0	0	0	0	0	0	0	0	0	29 860		
298	J04/E4/05	0770260/2174284	22+780	Salomon	Oriol	H	39	0	0	0	0	0	0	385	15 015	0	0	0	0	160	0	0	0				0	0	0	0	0	0	0	0	0	15 015		
299	J04/E4/06	0770223/2174330	22+860	Jules	Daniel	H	50	0	0	0	0	0	0	385	19 250	0	0	0	0	160	0	3	23 550				0	0	0	0	0	0	0	0	0	42 800		
300	J04/E4/07	0770209/2174313	21+840	Gerve	Yvon	H	32	0	4	4	0	0	0	385	12 320	0	0	0	0	160	0	1	8 137	1 530			6 120	0	0	0	0	0	0	0	0	26 577		
301	J04/E4/08	0770210/2174335	22+860	Loudior	Daniel	H	96	0	0	0	0	0	0	385	36 960	0	0	0	0	160	0	9	75 737				0	0	0	0	0	0	0	0	0	112 697		
302	J04/E4/09	0770209/2174347	22+860	Louis	Rosemelia	F	88	0	0	0	0	0	0	385	33 880	0	0	0	0	160	0	6	57 343				0	0	0	0	0	0	0	0	0	91 223		
303	J04/E4/10	0770204/2174363	22+900	Natant	Lexis	H	85	0	0	0	0	0	0	385	32 725	0	0	0	0	160	0	7	38 484				0	0	0	0	0	0	0	0	0	71 209		
304	J04/E4/11	0770186/2174381	22+900	Alcemat	Ynose	F	45	0	0	0	0	0	0	385	17 325	0	0	0	0	160	0	4	16 274				0	0	0	0	0	0	0	0	0	33 599		
305	J04/E4/12	0770166/2174496	23+020	Petit	Jacob	H	44	0	0	0	0	0	0	385	16 940	0	0	0	0	160	0	4	43 621				0	0	0	0	0	0	0	0	0	60 561		
306	J04/E4/13	0770192/2174499	23+020	St-Armand	Elicie	F	48	0	0	0	0	0	0	385	18 480	0	0	0	0	160	0	4	23 518				0	0	0	0	0	0	0	0	0	41 998		
307	J04/E4/14	0770184/2174514	23+060	Brinvert	Multache	F	52	0	0	0	0	0	0	385	20 020	0	0	0	0	160	0	2	12 828				0	0	0	0	0	0	0	0	0	32 848		
308	J04/E4/15	0770188/2174526	23+060	Charles	Yolande	F	48	0	0	0	0	0	0	385	18 480	0	0	0	0	160	0	5	54 758				0	0	0	0	0	0	0	0	0	73 238		
309	J04/E5/01	0770335/2174802	23+640	Prophete	Choute	H	144	139	0	0	0	0	0	385	55 440	0	0	0	0	160	22 240	13	88 026				0	0	0	0	0	0	0	0	0	165 706		
310	J04/E5/02	0770654/2174774	23+640	Audice	Merilia	F	54	0	0	0	0	0	0	385	20 790	0	0	0	0	160	0	0	0				0	0	0	0	0	0	0	0	0	20 790		
311	J04/E5/03	0770677/2174785	23+660	Luxon	Rose Marie	F	22	0	0	0	0	0	0	385	8 470	0	0	0	0	160	0	5	38 668				0	0	0	0	0	0	0	0	0	47 138		
312	J04/E5/04	0770687/2174748	23+660	Desir	Luckner	H	22	0	0	0	0	0	0	385	8 470	0	0	0	0	160	0	1	6 460				0	0	0	0	0	0	0	0	0	14 930		
313	J04/E5/05	0770694/2174797	23+680	Louis	Louino	H	52	0	0	0	0	0	0	385	20 020	0	0	0	0	160	0	0	0				0	0	0	0	0	0	0	0	0	20 020		
314	J04/E5/06	0770724/2174812	23+700	Joseph	Pierre	H	204	0	0	0	0	0	0	385	78 540	0	0	0	0	160	0	19	106 530				0	0	0	0	0	0	0	0	0	185 070		
315	J04/E5/07	0770705/2174799	23+680	Pierre	Rose	F	28	0	0	0	0	0	0	385	10 780	0	0	0	0	160	0	1	6 460				0	0	0	0	0	0	0	0	0	17 240		
316	J04/E5/08	0770802/2174850	23+780	Lysius	Joseph	H	428	0	0	0	0	0	0	385	164 780	0	0	0	0	160	0	42	135 619				0	0	0	0	0	0	0	0	0	300 399		
317	J04/E5/09	0770734/2174824	23+740	Depre	Risquela	H	56	0	0	0	0	0	0	385	21 560	0	0	0	0	160	0	6	38 668				0	0	0	0	0	0	0	0	0	60 228		
318	J04/E5/10	0770779/2174832	23+760	Gue	Wilmise	F	52	0	0	0	0	0	0	385	20 020	0	0	0	0	160	0	0	0				0	0	0	0	0	0	0	0	0	20 020		
319	J04/E5/11	0770780/2174846	23+780	Dorival	Olibrine	F	68	0	0	0	0	0	0	385	26 180	0	0	0	0	160	0	12	79 105				0	0	0	0	0	0	0	0	0	105 285		
320	J04/E5/12	0770809/2174856	23+800	Vilma	Anna	F	90	0	0	0	0	0	0	385	34 650	0	0	0	0	160	0	8	38 760				0	0	0	0	0	0	0	0	0	73 410		
321	J04/E5/13	0770870/2174877	23+880	Michel	Marie	F	189	0	0	0	0	0	0	385	72 765	0	0	0	0	160	0	12	77 520				0	0	0	0	0	0	0	0	0	150 285		
322	J04/E5/14	0770870/2174877	23+880	Michel	Marie	F	4	0	0	0	0	0	0	385	1 540	0	0	0	0	160	0	0	0				0	0	0	0	0	0	0	0	1 540			
323	J04/E5/15	0770880/2174891	23+900	Albert	Renant	H	88	0	0	0	0	0	0	385	33 880	0	0	0	0	160	0	7	45 220				0	0	0	0	0							

Lot 2 - Personnes affectées par le Projet (PAP) et calcul des compensations en gourdes (HTG)

No.	Numéro d'enquête	Coordonnées GPS	PK	Nom	Prénom	Sexe	Surface affectée (m2)					Compensation pour perte de terre (HTG)					Compensation pour perte de culture (HTG)				Compensation pour affectation de bien immeuble ou équipement (HTG)										Compensation pour affectation activité commerciale (HTG)		MONTANT TOTAL DES COMPENSATIONS (HTG)			
							Superficie TERRE affectée	Superficie plantation variée	Superficie affectée BATIMENT ET/OU STRUCTURE affecté				Propriétaire			Locataire		Plantations variées		Arbres		Propriétaire				Locataire		Déménagement	Structure		PAP					
									Total	Structure No.1	Structure No.2	Structure No.3	Structure No.4	Barème de la CE / m2	Valeur de remplacement	Revenu mensuel de location	Perte revenu de la location	Valeur mensuelle de la location	Assistance location	Barème de la CE / m2	Valeur compensation	Total d'arbres	Valeur compensation	Barème(s) de la CE / m2 par structure(s) affectée(s) (Gdes)				Valeur de remplacement	Revenu mensuel de location	Perte revenu location	Valeur mensuelle de la location	Assistance location		Assistance au déménagement	Assistance au déplacement dans parcelle	Assistance à la réinstallation
355	J05/E2/08	0770549/2175815	24+980	Cesser	Yda	F	0	0	0	0	0	0	385	0	0	0	0	160	0	0	0					0	0	0	0	0		4 000	0	0	4 000	
356	J05/E2/09	0770530/2175891	25+080	Paul Decius	Osalva	H	320	0	0	0	0	0	385	123 200	0	0	0	0	160	0	16	216 777					0	0	0	0	0			0	0	339 977
357	J05/E2/10	0770535/2175928	25+100	SainpreurJoseph	Bettie	F	17	0	0	0	0	0	385	6 545	0	0	0	0	160	0	0	0					0	0	0	0	0			0	0	6 545
358	J05/E2/11	0770335/2175921	21+100	A Ace	Ronald	F	28	0	0	0	0	0	385	10 780	0	0	0	0	160	0	0	0					0	0	0	0	0			0	0	10 780
359	J05/E2/12	0770505/2176078	25+280	Richard	Rodney	H	196	0	14	14	0	0	385	75 460	0	0	0	0	160	0	13	74 223	2 555			35 770	0	0	0	0	0			0	0	185 453
360	J05/E2/13	0770441/2176382	25+590	Alcide	Manoucheka	F	48	0	0	0	0	0	385	18 480	0	0	0	0	160	0	3	14 597				0	0	0	0	0			0	0	33 077	
361	J05/E2/14	0770438/2176387	25+590	Alcide	Nadege	F	76	0	0	0	0	0	385	29 260	0	0	0	0	160	0	3	25 656				0	0	0	0	0			0	0	54 916	
362	J05/E2/15	0770460/2176568	25+760	Valcout	Beatrice	F	20	0	0	0	0	0	385	7 700	0	0	0	0	160	0	0	0				0	0	0	0	0			0	0	7 700	
363	J05/E2/16	0770469/2176581	25+760	Alexi	Marie Ciliana	F	54	0	0	0	0	0	385	20 790	0	0	0	0	160	0	2	16 274				0	0	0	0	0			0	0	37 064	
364	J05/E2/17	0770470/2176587	25+760	Petit Papa	Wese	F	60	0	0	0	0	0	385	23 100	0	0	0	0	160	0	2	12 030				0	0	0	0	0			0	0	35 130	
365	J05/E2/18	0770466/2176602	25+760	Deshome	Christoph	H	55	0	0	0	0	0	385	21 175	0	0	0	0	160	0	3	31 687				0	0	0	0	0			0	0	52 862	
366	J05/E2/19	0770483/2176605	25+760	Jule	Pierre	H	7,5	0	8	8	0	0	385	2 888	0		0	0	160	0	0	0	4 470			33 525	0	0	0	0	0	7 500		20 000	63 000	106 913
367	J05/E2/20	0770452/2176612	25+760	Alexi	Claudia	F	0	0	0	0	0	0	385	0	0	0	0	0	160	0	0	0				0	0	0	0	0		4 000	0	0	4 000	
368	J05/E2/21	0770470/2176614	25+760	Point d'eau communautaire		X	0	0	0	0	0	0	385	0	0	0	0	0	160	0	0	0	0	0		0	0	0	0	0	15 000		600 000	0	0	615 000
369	J05/E3/01	0770192/2174544	23+080	Joseph	Jonel	H	90,9	0	0	0	0	0	385	34 997	0	0	0	0	160	0	12	41 930				0	0	0	0	0			0	0	76 927	
370	J05/E3/02	0770209/2174596	23+140	Montareau	Nicole	F	28	0	11	11	0	0	385	10 780	0	0	0	0	160	0	1	8 137	4 470			49 170	0	0	0	0	0			0	0	68 087
371	J05/E3/03	0770211/2174598	23+140	Cadeus	Emmanuel	H	0	0	0	0	0	0	385	0	0	0	0	0	160	0	0	0				0	0	0	0	0		4 000	0	0	4 000	
372	J05/E3/04	0770210/2174607	23+140	Dorvelus	Jeraume	H	2,24	0	2	2	0	0	385	862	0	0	0	0	160	0	0	0	4 470			10 013	0	0	0	0	0	7 500		5 000	15 750	34 125
373	J05/E3/05	0770655/2175607	24+160	Alexandre	Melanie	F	30	0	0	0	0	0	385	11 550	0	0	0	0	160	0	3	33 793				0	0	0	0	0			0	0	45 343	
374	J05/E3/06	0770651/2175607	24+160	Joseph	Naomie	F	48	0	0	0	0	0	385	18 480	0	0	0	0	160	0	3	32 116				0	0	0	0	0			0	0	50 596	
375	J05/E3/07 - P	0770625/2175652	24+200	Malvoisin	Jean	F	141	0	0	0	0	0	385	54 285	0	0	0	0	160	0	5	38 899				0	0	0	0	0			0	0	93 184	
376	J05/E3/07	0770625/2175652	24+200	Verlus	Leonard	F	0	0	0	0	0	0	385	0	0	0	0	0	160	0	0	0				0	0	0	0	0			0	0	0	
377	J05/E3/08	0770628/2175659	24+220	Ycher	Robert	H	171	0	0	0	0	0	385	65 835	0	0	0	0	160	0	0	0				0	0	0	0	0			0	0	65 835	
378	J05/E3/09	0770628/2175669	24+820	Valeur	Béatrice	F	100	0	0	0	0	0	385	38 500	0	0	0	0	160	0	0	0				0	0	0	0	0			0	0	38 500	
379	J05/E3/10	0770619/2175679	24+840	Castil	Marguarette	F	50	0	0	0	0	0	385	19 250	0	0	0	0	160	0	11	107 913				0	0	0	0	0			0	0	127 163	
380	J05/E3/11	0770592/2175717	24+840	Jean	Gladis	F	150	0	0	0	0	0	385	57 750	0	0	0	0	160	0	2	16 274				0	0	0	0	0			0	0	74 024	
381	J05/E3/12	0770588/2175731	24+860	Cherenfant	Alex	H	320	0	0	0	0	0	385	123 200	0	0	0	0	160	0	1	15 413				0	0	0	0	0			0	0	138 613	
382	J05/E3/13	0770577/2175764	24+880	Dos Sous	Marie	F	162	0	0	0	0	0	385	62 370	0	0	0	0	160	0	11	63 310				0	0	0	0	0			0	0	125 680	
383	J05/E3/14	0770575/2175774	24+880	Alto D'or	Jacques	H	56	0	0	0	0	0	385	21 560	0	0	0	0	160	0	6	47 036				0	0	0	0	0						

Lot 2 - Personnes affectées par le Projet (PAP) et calcul des compensations en gourdes (HTG)

No.	Numéro d'enquête	Coordonnées GPS	PK	Nom	Prénom	Sexe	Surface affectée (m2)					Compensation pour perte de terre (HTG)					Compensation pour perte de culture (HTG)				Compensation pour affectation de bien immeuble ou équipement (HTG)								Compensation pour affectation activité commerciale (HTG)		MONTANT TOTAL DES COMPENSATIONS (HTG)							
							Superficie TERRE affectée	Superficie plantation variée	Superficie affectée BATIMENT ET/OU STRUCTURE affecté				Propriétaire			Locataire		Plantations variées		Arbres		Propriétaire				Locataire		Déménagement	Structure			PAP						
									Total	Structure No.1	Structure No.2	Structure No.3	Structure No.4	Barème de la CE / m2	Valeur de remplacement	Revenu mensuel de location	Perte revenu de la location	Valeur mensuelle de la location	Assistance location	Barème de la CE / m2	Valeur compensation	Total d'arbres	Valeur compensation	Structure No.1	Structure No.2	Structure No.3	Structure No.4	Valeur de remplacement	Revenu mensuel de location	Perte revenu location		Valeur mensuelle de la location	Assistance location	Assistance au déménagement	Assistance au déplacement dans parcelle	Assistance à la réinstallation	Revenu mensuel affecté	Compensation pour perte de revenu
414	J05/E5/13	0770753/2175472	24+620	Saintilus	Carmene	F	144	0	0	0	0	0	0	385	55 440	0	0	0	0	160	0	10	60 665					0	0	0	0	0	0	0	0	0	116 105	
415	J05/E5/14	0770704/2175527	24+660	Pierre	Michel	H	80	0	0	0	0	0	0	385	30 800	0	0	0	0	160	0	9	67 061					0	0	0	0	0	0	0	0	0	97 861	
416	J05/E5/15	0770695/2175531	24+660	Charles	Jean	H	104	0	0	0	0	0	0	385	40 040	0	0	0	0	160	0	4	32 208					0	0	0	0	0	0	0	0	0	72 248	
417	J05/E5/16	0770695/2173539	24+680	Jean	Guerline	F	36	0	0	0	0	0	0	385	13 860	0	0	0	0	160	0	0	0					0	0	0	0	0	0	0	0	0	13 860	
418	J05/E5/17	0770647/2175593	24+680	Elius	Coeurlange	F	171	0	0	0	0	0	0	385	65 835	0	0	0	0	160	0	4	12 920					0	0	0	0	0	0	0	0	0	78 755	
419	J05/E5/18	0770665/2175559	24+700	Coeurlange	Elius	F	280	0	0	0	0	0	0	385	107 800	0	0	0	0	160	0	27	246 172					0	0	0	0	0	0	0	0	0	353 972	
420	J05/E5/19	0770643/2175612	24+780	Cesaire	Jocelaine	F	49	42	0	0	0	0	0	385	18 865	0	0	0	0	160	6 720	11	91 462					0	0	0	0	0	0	0	0	0	117 047	
421	J05/E5/20	0770636/2175626	24+780	Cesaire	Ida	H	136	136	0	0	0	0	0	385	52 360	0	0	0	0	160	21 760	5	13 466					0	0	0	0	0	0	0	0	0	87 586	
422	J05/E5/21	0770620/2175650	24+820	Joseph	Fredelyne	F	91	0	0	0	0	0	0	385	35 035	0	0	0	0	160	0	16	93 057					0	0	0	0	0	0	0	0	0	128 092	
423	J06/E1/01	0770537/2176778	26+020	Olibas	Keteline	F	8	0	8	8	0	0	0	385	3 080	0	0	0	0	160	0	0	0	4 470				35 760	0	0	0	0	0	0	7 500	10 000	31 500	77 840
424	J06/E1/02	0770531/2176787	26+020	Bernard	Marius	H	18	0	0	0	0	0	0	385	6 930	0	0	0	0	160	0	0	0					0	0	0	0	0	0	0	0	0	6 930	
425	J06/E1/03	0770537/2176789	26+020	Fontal Delva	Rita	F	9	0	0	0	0	0	0	385	3 465	0	0	0	0	160	0	0	0					0	0	0	0	0	0	0	0	0	3 465	
426	J06/E1/04	0770552/2176796	26+040	François	Mme Islande Dieu	F	5	0	3	3	0	0	0	385	1 925	0	0	0	0	160	0	1	12 828	2 555				7 665	0	0	0	0	0	0	0	0	0	22 418
427	J06/E1/05	0770552/2176776	26+040	Jean-Baptiste	Maniello	H	3	0	3	3	0	0	0	385	1 155	0	0	0	0	160	0	0	0	19 145				57 435	0	0	0	0	0	0	7 500	7 000	22 050	88 140
428	J06/E1/06	0770557/2176812	26+040	Bernard	Ketelie	F	20	0	0	0	0	0	0	385	7 700	0	0	0	0	160	0	1	15 413					0	0	0	0	0	0	0	0	0	23 113	
429	J06/E1/07	0770561/2176817	26+060	Cadet	Marie	F	36	0	2	2	0	0	0	385	13 860	0	0	0	0	160	0	1	15 413	1 020				2 040	0	0	0	0	0	0	0	0	0	31 313
430	J06/E1/08	0770571/2176817	26+060	Tresil	Sterlin	H	102	0	0	0	0	0	0	385	39 270	0	0	0	0	160	0	4	12 828					0	0	0	0	0	0	0	0	0	52 098	
431	J06/E1/09	0770579/2176826	26+080	Braneus	Wisner	H	150	0	0	0	0	0	0	385	57 750	0	0	0	0	160	0	5	27 028					0	0	0	0	0	0	0	0	0	84 778	
432	J06/E1/10	0770587/2176843	26+080	Macelus	Mikendes	H	0	0	0	0	0	0	0	385	0	0	0	0	0	160	0	0	0					0	0	0	0	0	0	0	0	0	4 000	
433	J06/E1/11	0770587/2176843	26+080	Doruscas	Walderck	F	2	0	2	2	0	0	0	385	770	0	0	0	0	160	0	0	0	1 530				3 060	0	0	0	0	0	7 500	3 000	9 450	20 780	
434	J06/E1/12	0770587/2176843	26+080	Valmy	Edris	H	6	0	6	6	0	0	0	385	2 310	0	0	0	0	160	0	0	0	1 530				9 180	0	0	0	0	0	7 500	7 000	22 050	41 040	
435	J06/E1/13	0770565/2176827	23+060	Farina	Suzanne	F	6	0	6	6	0	0	0	385	2 310	0	0	0	0	160	0	0	0	19 145				114 870	0	0	0	0	0	7 500	7 000	22 050	146 730	
436	J06/E1/14	0770565/2176827	26+080	Farina	Zusane Sultane	F	27	0	0	0	0	0	0	385	10 395	0	0	0	0	160	0	2	8 137					0	0	0	0	0	0	0	0	0	18 532	
437	J06/E1/15	0770568/2176843	26+080	Marius	Levelt	H	45	0	4	4	0	0	0	385	17 325	0	0	0	0	160	0	0	0	1 530				6 120	0	0	0	0	0	0	0	0	23 445	
438	J06/E1/16	0770588/2176839	26+080	Joseph	Miralta	F	9	0	9	9	0	0	0	255	2 295	0	0	0	0	160	0	0	0	1 020				9 180	0	0	0	0	0	7 500	1 000	3 150	22 125	
439	J06/E1/17	0770588/2176839	26+080	Alcime	Fritzner	H	6	0	6	6	0	0	0	255	1 530	0	0	0	0	160	0	0	0	4 470				26 820	0	0	0	0	0	7 500	25 000	78 750	114 600	
440	J06/E1/18	0770581/2176854	26+080	Ametus	Edithe	F	80	0	0	0	0	0	0	385	30 800	0	0	0	0	160	0	1	8 137					0	0	0	0	0</						

Lot 2 - Personnes affectées par le Projet (PAP) et calcul des compensations en gourdes (HTG)

No.	Numéro d'enquête	Coordonnées GPS	PK	Nom	Prénom	Sexe	Surface affectée (m2)							Compensation pour perte de terre (HTG)						Compensation pour perte de culture (HTG)						Compensation pour affectation de bien immeuble ou équipement (HTG)										Compensation pour affectation activité commerciale (HTG)		MONTANT TOTAL DES COMPENSATIONS (HTG)
							Superficie TERRE affectée	Superficie plantation variée	Superficie affectée BATIMENT ET/OU STRUCTURE affecté					Propriétaire				Locataire		Plantations variées		Arbres		Propriétaire						Locataire		Déménagement		Structure		PAP		
									Total	Structure No.1	Structure No.2	Structure No.3	Structure No.4	Barème de la CE / m2	Valeur de remplacement	Revenu mensuel de location	Perte revenu de la location	Valeur mensuelle de la location	Assistance location	Barème de la CE / m2	Valeur compensation	Total d'arbres	Valeur compensation	Barème(s) de la CE / m2 par structure(s) affectée(s) (Gdes)				Valeur de remplacement	Revenu mensuel de location	Perte revenu location	Valeur mensuelle de la location	Assistance location	Assistance au déménagement	Assistance au déplacement dans parcelle	Assistance à la réinstallation	Revenu mensuel affecté	Compensation pour perte de revenu	
																								Structure No.1	Structure No.2	Structure No.3	Structure No.4											
473	J06/E4/04	0770524/2177317	26+600	Destorel	Nelly Bernard	F	6,5	0	0	0	0	0	385	2 503	0	0	0	0	160	0	0	0					0	0	0	0	0			0	0	2 503		
474	J06/E4/05	0770524/2177304	26+600	Jn Baptiste	Luc	H	14	0	0	0	0	0	385	5 390	0	0	0	0	160	0	0	0					0	0	0	0	0			0	0	5 390		
475	J06/E4/06	0770522/2177301	26+580	Joseph	Leonie Dieuseul	F	38	0	10	10	0	0	385	14 630	0	0	0	0	160	0	0	0	2 555				24 273	0	0	0	0	0			0	0	38 903	
476	J06/E4/07	0770513/2177330	26+620	Montao	Migois	H	32	0	0	0	0	0	385	12 320	0	0	0	0	160	0	5	64 586					0	0	0	0	0			0	0	76 906		
477	J06/E4/08	0770512/2177348	26+640	Doria	Marguerite	F	8	0	2	2	0	0	385	3 080	0	0	0	0	160	0	3	37 285	2 555				6 132	0	0	0	0	0			0	0	46 497	
478	J06/E4/09	0770497/2177350	26+640	Francois	Mie Durosien	F	27	0	0	0	0	0	385	10 395	0	0	0	0	160	0	1	8 137					0	0	0	0	0			0	0	18 532		
479	J06/E4/10	0770500/2177342	26+640	Etienne	Cleanta Francois	H	40	0	0	0	0	0	385	15 400	0	0	0	0	160	0	3	31 687					0	0	0	0	0			0	0	47 087		
480	J06/E4/11	0770505/2177336	26+620	Tulin	Elise Francois	F	30	0	0	0	0	0	385	11 550	0	0	0	0	160	0	2	21 873					0	0	0	0	0			0	0	33 423		
481	J06/E4/12	0770512/2177316	26+620	Fontal	Conceptia Etienne	F	40	0	0	0	0	0	385	15 400	0	0	0	0	160	0	0	0					0	0	0	0	0			0	0	15 400		
482	J06/E4/13	0770495/2177355	26+620	Vixama	Rosilia	F	10	0	0	0	0	0	385	3 850	0	0	0	0	160	0	1	8 137					0	0	0	0	0			0	0	11 987		
483	J06/E4/14	0770502/2177370	26+660	Petit Papa	Samuel	H	21,6	0	6	6	0	0	385	8 316	0	0	0	0	160	0	0	0	2 555				15 330	0	0	0	0	0			0	0	23 646	
484	J06/E4/15	0770496/2177366	26+660	Cadet	Daniel	H	48	0	0	0	0	0	385	18 480	0	0	0	0	160	0	3	31 687					0	0	0	0	0			0	0	50 167		
485	J06/E4/16	0770497/2177385	26+680	Francois	Anne Marie	F	16	0	0	0	0	0	385	6 160	0	0	0	0	160	0	1	15 413					0	0	0	0	0			0	0	21 573		
486	J06/E4/17	0770500/2177381	26+680	Point d'eau communautaire		X	0	0	0	0	0	0	385	0	0	0	0	0	160	0	0	0	0	0			0	0	0	0	0	15 000	600 000	0	0	615 000		
487	J06/E5/01	0770594/2175664	24+660	Françique	Ella	F	60	0	0	0	0	0	385	23 100	0	0	0	0	160	0	9	114 221					0	0	0	0	0			0	0	137 321		
488	J06/E5/02	0770603/2275669	24+840	Castile	Magarette	F	40	0	0	0	0	0	385	15 400	0	0	0	0	160	0	13	118 344					0	0	0	0	0			0	0	133 744		
489	J06/E5/03	0770591/2175688	24+860	Fabelus	Christine	F	168	10	0	0	0	0	385	64 680	0	0	0	0	160	1 600	8	89 030					0	0	0	0	0			0	0	155 310		
490	J06/E5/04	0770570/2175731	24+900	Valmyr	Yanick	F	32	0	0	0	0	0	385	12 320	0	0	0	0	160	0	13	120 496					0	0	0	0	0			0	0	132 816		
491	J06/E5/05	0770546/2175808	24+980	Altidor	Jacques	H	150	15	0	0	0	0	385	57 750	0	0	0	0	160	2 400	12	129 772					0	0	0	0	0			0	0	189 922		
492	J06/E5/06	0770535/2175859	25+020	Pierre	Cemogene	H	322	0	0	0	0	0	385	123 970	0	0	0	0	160	0	10	87 416					0	0	0	0	0			0	0	211 386		
493	J06/E5/07	0770568/2175733	24+900	Thelusma	Marie	F	84	0	0	0	0	0	385	32 340	0	0	0	0	160	0	8	43 770					0	0	0	0	0			0	0	76 110		
494	J06/E5/08	0770562/2175762	24+940	Noadin	Daniel	H	287	0	0	0	0	0	385	110 495	0	0	0	0	160	0	36	265 786					0	0	0	0	0			0	0	376 281		
495	J06/E5/09	0770549/2175797	24+980	Philibert	Makendy	H	140	0	0	0	0	0	385	53 900	0	0	0	0	160	0	10	81 598					0	0	0	0	0			0	0	135 498		
496	J06/E5/10	0770553/2175817	25+000	Telford	Nozilis	F	154	0	0	0	0	0	385	59 290	0	0	0	0	160	0	26	250 931					0	0	0	0	0			0	0	310 221		
497	J06/E5/11	0770535/2175858	25+040	Calixte	Willy	H	84	0	0	0	0	0	385	32 340	0	0	0	0	160	0	8	51 680					0	0	0	0	0			0	0	84 020		
498	J06/E5/12	0770533/2175866	25+040	Jean	Michelet	H	42	0	0	0	0	0	385	16 170	0	0	0	0	160	0	3	23 085					0	0	0	0	0			0	0	39 255		
499	J06/E5/13	0770520/2175946	25+120	Joseph	Alors	H	102	0	0	0	0	0	385	39 270	0	0	0	0	160	0	11	91 490					0	0	0	0	0			0	0	130 760		
500	J06/E5/14	0770501/2176030	25+200	Petitpapa	Walman	H	234	0	0	0	0	0	385	90 090	0	0	0	0	160	0	10	112 576					0	0	0	0	0			0	0	202 666		
501	J06/E5/15	0770497/2176058	25+240	Philibert	Prosperre	H	150	0	0	0	0	0	385	57 750	0	0	0	0	160	0	17	195 376					0	0	0	0	0			0	0	253 126		
502	J06/E5/16	0770488/2176114	25+320	Zumer	Françique	H	441	0	0	0	0	0	385	169 785	0	0	0	0	160	0																		

Lot 2 - Personnes affectées par le Projet (PAP) et calcul des compensations en gourdes (HTG)

No.	Numéro d'enquête	Coordonnées GPS	PK	Nom	Prénom	Sexe	Surface affectée (m2)					Compensation pour perte de terre (HTG)					Compensation pour perte de culture (HTG)				Compensation pour affectation de bien immeuble ou équipement (HTG)								Compensation pour affectation activité commerciale (HTG)		MONTANT TOTAL DES COMPENSATIONS (HTG)							
							Superficie TERRE affectée	Superficie plantation variée	Superficie affectée BATIMENT ET/OU STRUCTURE affecté				Propriétaire				Locataire		Plantations variées		Arbres		Propriétaire				Locataire		Déménagement			Structure		PAP				
									Total	Structure No.1	Structure No.2	Structure No.3	Structure No.4	Barème de la CE / m2	Valeur de remplacement	Revenu mensuel de location	Perte revenu de la location	Valeur mensuelle de la location	Assistance location	Barème de la CE / m2	Valeur compensation	Total d'arbres	Valeur compensation	Barème(s) de la CE / m2 par structure(s) affectée(s) (Gdes)				Valeur de remplacement	Revenu mensuel de location	Perte revenu location		Valeur mensuelle de la location	Assistance location	Assistance au déménagement	Assistance au déplacement dans parcelle	Assistance à la réinstallation	Revenu mensuel affecté	Compensation pour perte de revenu
																								Structure No.1	Structure No.2	Structure No.3	Structure No.4											
532	J07/E2/10	0770494/2176680	25+680	Napoleon	Lucinne	F	0	0	0	0	0	0	385	0	0	0	0	160	0	0	0					0	0	0	0	0			4 000		0	0	4 000	
533	J07/E2/11	0770497/2176693	25+900	Moralin	Carl -Henry	H	28	0	0	0	0	0	385	10 780	0	0	0	160	0	0	0					0	0	0	0	0				0	0	10 780		
534	J07/E2/12	0770510/2176700	25+920	Bernard	Verdieu	F	75	0	18	18	0	0	385	28 875	0	0	0	160	0	1	1 819	4 470				80 460	0	0	0	0	0				0	0	111 154	
535	J07/E2/16	0770510/2176730	25+940	Sainvil	Amos	F	0	0	0	0	0	0	385	0	0	0	0	160	0	0	0					0	0	0	0	0			4 000		0	0	4 000	
536	J07/E2/17	0770525/2176729	25+960	Pierre	Veronic	F	44	0	0	0	0	0	385	16 940	0	0	0	160	0	2	3 638					0	0	0	0	0				0	0	20 578		
537	J07/E2/18	0770525/2176728	25+960	Farina	Marianne	F	60	0	0	0	0	0	385	23 100	0	0	0	160	0	2	8 279					0	0	0	0	0				0	0	31 379		
538	J07/E2/19	0770551/2176759	26+080	François	Odette	F	54	0	0	0	0	0	385	20 790	0	0	0	160	0	3	18 572					0	0	0	0	0				0	0	39 362		
539	J07/E2/20	0770601/2176860	26+080	Laurent	Julberto	H	0,6	0	1	1	0	0	385	231	0	0	0	160	0	0	0	4 470				2 682	0	0	0	0	0	7 500		3 000	9 450	19 863		
540	J07/E2/21	0770601/2176865	26+080	Orel	Telcide	H	12	0	6	6	0	0	385	4 620	0	0	0	160	0	0	0	4 470				26 820	0	0	0	0	0	7 500		30 000	94 500	133 440		
541	J07/E2/22	0770602/2176870	26+080	Saintelus	Gerald	H	8	0	6	6	0	0	255	2 040	0	0	0	160	0	0	0	4 470				26 820	0	0	0	0	0	7 500		40 000	126 000	162 360		
542	J07/E3/01	0770484/2177451	26+700	Séidejean	Jacques	H	186	60	0	0	0	0	385	71 610	0	0	0	160	9 600	5	32 300					0	0	0	0	0				0	0	113 510		
543	J07/E3/02	0770509/2177526	26+720	Ceide	Joseph	H	177	0	0	0	0	0	385	68 145	0	0	0	160	0	1	12 828					0	0	0	0	0				0	0	80 973		
544	J07/E3/03	0770512/2177554	26+740	Pierre	Stephene	F	32	0	0	0	0	0	385	12 320	0	0	0	160	0	0	0					0	0	0	0	0				0	0	12 320		
545	J07/E3/04	0770492/2177491	26+640	Bernard	Adeline	F	45	1	0	0	0	0	385	17 325	0	0	0	160	160	2	17 232					0	0	0	0	0				0	0	34 717		
546	J07/E3/05	0770498/2177513	26+740	Bernard	Felix	H	120	52	0	0	0	0	385	46 200	0	0	0	160	8 320	0	0					0	0	0	0	0				0	0	54 520		
547	J07/E3/06	0770502/2177543	26+680	Seide	Dumer	H	90	40	0	0	0	0	385	34 650	0	0	0	160	6 400	0	0					0	0	0	0	0				0	0	41 050		
548	J07/E3/07	0770512/2177502	26+680	Joseph	Reynold	H	96	24	0	0	0	0	385	36 960	0	0	0	160	3 840	0	0					0	0	0	0	0				0	0	40 800		
549	J07/E3/08	0770518/2177602	26+700	Fils Aime	Mathurin	H	42	30	0	0	0	0	385	16 170	0	0	0	160	4 800	0	0					0	0	0	0	0				0	0	20 970		
550	J07/E3/09	0770522/2177608	26+720	Joseph	Pierre	H	150	15	0	0	0	0	385	57 750	0	0	0	160	2 400	1	12 828					0	0	0	0	0				0	0	72 978		
551	J07/E3/10	0770524/2177619	26+740	Fils Aime	Bernadin	H	92	12	0	0	0	0	385	35 420	0	0	0	160	1 920	2	3 638					0	0	0	0	0				0	0	40 978		
552	J07/E3/11	0770517/2177627	26+720	Joseph	Jean Sauveur	H	104	8	0	0	0	0	385	40 040	0	0	0	160	1 280	0	0					0	0	0	0	0				0	0	41 320		
553	J07/E3/14	0770526/2177677	26+800	Telcide	Jonas	H	150	0	0	0	0	0	385	57 750	0	0	0	160	0	3	31 368					0	0	0	0	0				0	0	89 118		
554	J07/E3/15	0770534/2177698	27+000	Pierre	Edrice	H	150	0	0	0	0	0	385	57 750	0	0	0	160	0	0	0					0	0	0	0	0				0	0	57 750		
555	J07/E3/16	0770532/2177707	27+000	Marcellus	Rita	F	70	15	0	0	0	0	385	26 950	0	0	0	160	2 400	12	77 520					0	0	0	0	0				0	0	106 870		
556	J07/E3/18	0770566/2177755	27+040	Villenord	Nadia	F	64	0	0	0	0	0	385	24 640	0	0	0	160	0	0	0					0	0	0	0	0				0	0	24 640		
557	J07/E3/20	0770750/2177917	27+320	François	Gerson	H	450	0	0	0	0	0	385	173 250	0	0	0	160	0	23	327 303					0	0	0	0	0				0	0	500 553		
558	J07/E3/21	0770796/2177928	27+780	Fixalan	Nobery	H	390	0	0	0	0	0	385	150 150	0	0	0	160	0	35	417 099					0	0	0	0	0				0	0	567 249		
559	J07/E3/22	0770858/2177938	27+380	Étienne	Jules	H	300	4	0	0	0	0	385	115 500	0	0	0	160	640	0	0					0	0	0	0	0				0	0	116 140		
560	J07/E3/23	0770903/2178023	27+540	Alexandre	Reynold	H	88	0	0	0	0	0	385	33 880	0	0	0	160	0	5	35 803					0	0	0	0	0				0	0	69 683		
561	J0																																					

Lot 2 - Personnes affectées par le Projet (PAP) et calcul des compensations en gourdes (HTG)

No.	Numéro d'enquête	Coordonnées GPS	PK	Nom	Prénom	Sexe	Surface affectée (m2)					Compensation pour perte de terre (HTG)					Compensation pour perte de culture (HTG)				Compensation pour affectation de bien immeuble ou équipement (HTG)										Compensation pour affectation activité commerciale (HTG)		MONTANT TOTAL DES COMPENSATIONS (HTG)					
							Superficie TERRE affectée	Superficie plantation variée	Superficie affectée BATIMENT ET/OU STRUCTURE affecté				Propriétaire				Locataire		Plantations variées		Arbres		Propriétaire				Locataire		Déménagement	Structure		PAP						
									Total	Structure No.1	Structure No.2	Structure No.3	Structure No.4	Barème de la CE / m2	Valeur de remplacement	Revenu mensuel de location	Perte revenu de la location	Valeur mensuelle de la location	Assistance location	Barème de la CE / m2	Valeur compensation	Total d'arbres	Valeur compensation	Barème(s) de la CE / m2 par structure(s) affectée(s) (Gdes)				Valeur de remplacement	Revenu mensuel de location	Perte revenu location	Valeur mensuelle de la location	Assistance location		Assistance au déménagement	Assistance au déplacement dans parcelle	Assistance à la réinstallation	Revenu mensuel affecté	Compensation pour perte de revenu
																								Structure No.1	Structure No.2	Structure No.3	Structure No.4											
591	J07/E5/14	0770486/2176647	25+800	Cadet	Roland	H	488	0	0	0	0	0	385	187 880	0	0	0	0	160	0	19	196 099					0	0	0	0	0	0	0	0	0	0	383 979	
592	J07/E5/15	0770435/2176359	25+540	Michel	Celisa	H	120	0	0	0	0	0	385	46 200	0	0	0	0	160	0	19	224 872					0	0	0	0	0	0	0	0	0	0	271 072	
593	J07/E5/16	0770583/2176916	26+160	Estidor	Anne Romiefrancois	F	306	0	0	0	0	0	385	117 810	0	0	0	0	160	0	36	424 757					0	0	0	0	0	0	0	0	0	0	542 567	
594	J07/E5/17	0770595/2176988	26+920	Cher-Ami	Llionceau	H	288	0	0	0	0	0	385	110 880	0	0	0	0	160	0	247	3 774 600					0	0	0	0	0	0	0	0	0	0	3 885 480	
595	J08/E1/01	0770630/2177071	26+320	Marcelus	Ylna	F	120	0	10	6	4	0	0	385	46 200	0	0	0	0	160	0	5	44 607	4 470	10 210			67 660	0	0	0	0	0	0	0	0	158 467	
596	J08/E1/02	0770617/2177068	26+300	Petit	Rodrigue	H	7	0	0	0	0	0	0	385	2 695	0	0	0	0	160	0	0	0				0	0	0	0	0	0	0	0	0	2 695		
597	J08/E1/03	0770631/2177075	26+300	Farilus	Marie Mathe	F	63	0	0	0	0	0	0	385	24 255	0	0	0	0	160	0	12	71 401				0	0	0	0	0	0	0	0	0	0	95 656	
598	J08/E1/04	0770630/2177084	26+300	St-Croix	Emmanuel	H	35	0	12	12	0	0	0	385	13 475	0	0	0	0	160	0	3	28 333	19 145			229 740	0	0	0	0	0	0	0	0	0	271 548	
599	J08/E1/05	0770631/2177102	26+340	François	Louise Yonise	F	399	0	108	96	12	0	0	385	153 615	0	0	0	0	160	0	10	95 291	19 145	10 210			1 960 440	0	0	0	0	0	7 500		0	0	2 216 846
600	J08/E1/06	0770640/2177127	26+380	Étienne	Altierry	H	6	0	6	6	0	0	0	385	2 310	0	0	0	0	160	0	0	0	4 470			26 820	0	0	0	0	0	0	7 500	10 000	31 500	68 130	
601	J08/E1/07	0770590/2177065	26+280	Louis	Nehemie	F	180	0	8	8	0	0	0	385	69 300	0	0	0	0	160	0	27	200 711	19 145			153 160	0	0	0	0	0		0	0	0	423 171	
602	J08/E1/08	0770595/2177075	26+280	Delva	Ulrick	H	600	0	96	96	0	0	0	385	231 000	0	0	0	0	160	0	27	176 097	10 210			980 160	0	0	0	0	0		0	0	0	1 387 257	
603	J08/E1/09	0770640/2177177	26+380	Petit	Edwidge	H	3	0	3	3	0	0	0	385	1 155	0	0	0	0	160	0	0	0	4 470			13 410	0	0	0	0	0	0	7 500	7 000	22 050	44 115	
604	J08/E1/10	0770631/2177184	26+440	Valere	Fritz	H	4	0	4	4	0	0	0	385	1 540	0	0	0	0	160	0	0	0	4 470			17 880	0	0	0	0	0	0	7 500	3 000	9 450	36 370	
605	J08/E1/13	0771324/2178891	28+600	L'une	Guerlin	H	6	0	6	6	0	0	0	255	1 530	0	0	0	0	160	0	0	0	1 530			9 180	0	0	0	0	0	0	7 500	10 000	31 500	49 710	
606	J08/E1/14	0771307/2178817	28+520	Deronville	Chantale	F	48	0	6	6	0	0	0	385	18 480	0	0	0	0	160	0	4	24 124	1 530			9 180	0	0	0	0	0	0	7 500	7 500	23 625	82 909	
607	J08/E1/15	0771307/2178817	28+520	Cadet	Luckenson	H	2	0	2	2	0	0	0	385	770	0	0	0	0	160	0	0	0	1 530			3 060	0	0	0	0	0	0	7 500	7 500	23 625	34 955	
608	J08/E1/16	0771302/2178827	28+540	François	Mme Jean	F	33	0	0	0	0	0	0	385	12 705	0	0	0	0	160	0	1	8 137				0	0	0	0	0	0		0	0	20 842		
609	J08/E1/17	0771392/2178837	28+560	Cherry	Jimmy	H	30	0	0	0	0	0	0	385	11 550	0	0	0	0	160	0	1	8 137				0	0	0	0	0	0	0	0	0	19 687		
610	J08/E2/01	0770594/2176866	27+140	Petipapa	Samuel	H	0	0	0	0	0	0	0	255	0	0	0	0	0	160	0	0	0				0	0	0	0	0	0		4 000	0	0	4 000	
611	J08/E2/02	0770593/2176874	27+160	Pierre	Wily	F	12	0	12	12	0	0	0	255	3 060	0	0	0	0	160	0	0	0	19 145			229 740	0	0	0	0	0	0	7 500	20 000	63 000	303 300	
612	J08/E2/03	0770600/2176875	27+180	Batail	Cleantha	F	20	0	2	2	0	0	0	255	5 100	0	0	0	0	160	0	0	0	4 470			8 940	0	0	0	0	0	0		0	0	14 040	
613	J08/E2/04	0770605/2176876	27+160	Doriska	Waldeck	H	12	0	12	12	0	0	0	385	4 620	0	0	0	0	160	0	0	0	4 470			53 640	0	0	0	0	0	0	7 500	5 000	15 750	81 510	
614	J08/E2/05	0770607/2176887	27+180	Tesil	Guerda	F	12	0	12	12	0	0	0	385	4 620	0	0	0	0	160	0	0	0	4 470			53 640	0	0	0	0	0	0	7 500	32 000	100 800	166 560	
615	J08/E2/06	0770608/2176888	27+180	Tresil	Benson	H	49	0	25	25	0	0	0	385	18 865	0	0	0	0	160	0	0	0	4 470			111 750	0	0	0	0	0	0	7 500	5 000	15 750	153 865	
616	J08/E2/07	0770685/2177869	27+220	Pierre	Katia	F	0	0	0	0	0	0	0	385	0	0	0	0	0	160	0	0	0				0	0	0	0	0	0		4 000	0	0	4 000	
617	J08/E2/08	0770678/2177876	27+220	Vilma	Josie	F	0	0	0	0	0	0	0	385	0	0	0	0	0	160	0	0	0				0	0	0	0	0	0		4 000	0	0	4 000	
618	J08/E2/09	0770674/2177867	27+220	Point d'eau communautaire		X	0	0	0	0	0	0	0	385	0	0	0	0	0	160	0	0	0	0	0													

Lot 2 - Personnes affectées par le Projet (PAP) et calcul des compensations en gourdes (HTG)

No.	Numéro d'enquête	Coordonnées GPS	PK	Nom	Prénom	Sexe	Surface affectée (m2)					Compensation pour perte de terre (HTG)					Compensation pour perte de culture (HTG)				Compensation pour affectation de bien immeuble ou équipement (HTG)								Compensation pour affectation activité commerciale (HTG)		MONTANT TOTAL DES COMPENSATIONS (HTG)						
							Superficie TERRE affectée	Superficie plantation variée	Superficie affectée BATIMENT ET/OU STRUCTURE affecté				Propriétaire				Locataire		Plantations variées		Arbres		Propriétaire				Locataire		Déménagement	Structure		PAP					
									Total	Structure No.1	Structure No.2	Structure No.3	Structure No.4	Barème de la CE / m2	Valeur de remplacement	Revenu mensuel de location	Perte revenu de la location	Valeur mensuelle de la location	Assistance location	Barème de la CE / m2	Valeur compensation	Total d'arbres	Valeur compensation	Barème(s) de la CE / m2 par structure(s) affectée(s) (Gdes)				Valeur de remplacement	Revenu mensuel de location	Perte revenu location		Valeur mensuelle de la location	Assistance location	Assistance au déménagement	Assistance au déplacement dans parcelle	Assistance à la réinstallation	Revenu mensuel affecté
650	J08/E3/22	0771262/2178558	28+360	Mesamour	Eddyson	H	150	0	0	0	0	0	385	57 750	0	0	0	0	160	0	3	32 102					0	0	0	0	0			0	0	89 852	
651	J08/E3/23	0771256/2178568	28+260	Noël	Forzy	H	112	25	0	0	0	0	385	43 120	0	0	0	0	160	4 000	6	56 633					0	0	0	0	0			0	0	103 753	
652	J08/E5/01	0770578/2176987	26+920	Bissainte	Ernst	H	110	4	0	0	0	0	385	42 350	0	0	0	0	160	640	4	34 761					0	0	0	0	0			0	0	77 751	
653	J08/E5/02	0770578/2177006	26+240	Metelus	Fane	H	121	121	0	0	0	0	385	46 585	0	0	0	0	160	19 360	21	148 396					0	0	0	0	0			0	0	214 341	
654	J08/E5/03	0770595/2177032	26+260	Demilien	Anne Fisca	F	460	0	0	0	0	0	385	177 100	0	0	0	0	160	0	32	262 854					0	0	0	0	0			0	0	439 954	
655	J08/E5/04	0770601/2177054	26+280	Metelus	Noalis	H	50	0	0	0	0	0	385	19 250	0	0	0	0	160	0	17	109 820					0	0	0	0	0			0	0	129 070	
656	J08/E5/05	0770614/2177098	26+340	Francois	Leonise Louise	F	253	0	0	0	0	0	385	97 405	0	0	0	0	160	0	8	52 269					0	0	0	0	0			0	0	149 674	
657	J08/E5/06	0770643/2177107	26+380	Francois	Anelia	F	208	0	0	0	0	0	385	80 080	0	0	0	0	160	0	25	147 694					0	0	0	0	0			0	0	227 774	
658	J08/E5/07	0770643/2177160	26+400	Joseph	Cherline	F	854	0	0	0	0	0	385	328 790	0	0	0	0	160	0	0	0					0	0	0	0	0			0	0	328 790	
659	J08/E5/08	0770638/2177180	26+420	Valer	Fritz	H	26	15	0	0	0	0	385	10 010	0	0	0	0	160	2 400	6	36 225					0	0	0	0	0			0	0	48 635	
660	J08/E5/09	0770312/2178742	28+440	Valsaint Pierre	Edna	F	57	0	0	0	0	0	385	21 945	0	0	0	0	160	0	7	46 897					0	0	0	0	0			0	0	68 842	
661	J08/E5/10	0770361/2178961	28+680	Pierre	Delano	H	130	0	0	0	0	0	385	50 050	0	0	0	0	160	0	5	49 298					0	0	0	0	0			0	0	99 348	
662	J08/E5/11	0771397/2179039	28+780	Laurent	Lucien	H	732	0	0	0	0	0	385	281 820	0	0	0	0	160	0	25	295 598					0	0	0	0	0			0	0	577 418	
663	J08/E5/12	0771460/2179132	28+880	St-Victor	Esperance	H	360	0	0	0	0	0	385	138 600	0	0	0	0	160	0	15	123 758					0	0	0	0	0			0	0	262 358	
664	J08/E5/13	0771533/2179246	29+020	Joseph	Marie Rosena	F	210	0	0	0	0	0	385	80 850	0	0	0	0	160	0	18	143 769					0	0	0	0	0			0	0	224 619	
665	J08/E4/01	0770603/2177817	27+140	Toussaint	Jean Marie	H	32	0	0	0	0	0	385	12 320	0	0	0	0	160	0	1	15 413					0	0	0	0	0			0	0	27 733	
666	J08/E4/02	0770631/2177824	27+160	Dorila	Pierre	H	44	0	0	0	0	0	385	16 940	0	0	0	0	160	0	5	32 300					0	0	0	0	0			0	0	49 240	
667	J08/E4/03	0770625/0777841	27+160	Laurent	Julienne Petit Frère	F	78	0	0	0	0	0	385	30 030	0	0	0	0	160	0	3	31 687					0	0	0	0	0			0	0	61 717	
668	J08/E4/04	0770642/2177839	27+180	Vazeus	Kerneus	H	48	0	27	27	0	0	385	18 480	0	0	0	0	160	0	2	16 274	4 470				120 690	0	0	0	0	0			0	0	155 444
669	J08/E4/05	0770654/2174770	27+180	Paul	Elirose	F	40	0	0	0	0	0	385	15 400	0	0	0	0	160	0	6	63 374					0	0	0	0	0			0	0	78 774	
670	J08/E4/06	0770660/2177837	27+180	Louis	Ismene	F	40	0	2	2	0	0	385	15 400	0	0	0	0	160	0	5	77 063	3 830				7 660	0	0	0	0	0	7 500		0	0	107 623
671	J08/E4/07	0770700/2177881	27+200	Pierre	Innocent	H	87	0	12	12	0	0	385	33 495	0	0	0	0	160	0	4	27 028	4 470				53 640	0	0	0	0	0			0	0	114 163
672	J08/E4/08	0770718/2177881	27+220	Michel	Anne Marie Zephirin	H	9,69	0	0	0	0	0	385	3 731	0	0	0	0	160	0	3	30 010					0	0	0	0	0			0	0	33 740	
673	J08/E4/09	0770730/2177892	27+280	Desir	Cilphilia Vazeus	F	16	0	0	0	0	0	385	6 160	0	0	0	0	160	0	5	47 961					0	0	0	0	0			0	0	54 121	
674	J08/E4/10	0770741/2177895	27+680	Desir	Jemece	H	7	0	0	0	0	0	385	2 695	0	0	0	0	160	0	3	38 962					0	0	0	0	0			0	0	41 657	
675	J08/E4/11	0770754/2177903	27+300	Desir	Systeme	H	22	0	0	0	0	0	385	8 470	0	0	0	0	160	0	4	51 790					0	0	0	0	0			0	0	60 260	
676	J08/E4/12	0770762/2177911	27+300	Toussaint	Clairesimene	F	27	0	7	7	0	0	385	10 395	0	0	0	0	160	0	0	0	4 470				31 290	0	0	0	0	0			0	0	41 685
677	J08/E4/13	0770764/2177005	27+320	Jean-Marie	Celcourt	H	54	0	4	4	0	0	385	20 790	0	0	0	0	160	0	1	8 137	1 020				4 080	0	0	0	0	0			0	0	33 007
678	J08/E4/14																																				

Lot 2 - Personnes affectées par le Projet (PAP) et calcul des compensations en gourdes (HTG)

No.	Numéro d'enquête	Coordonnées GPS	PK	Nom	Prénom	Sexe	Surface affectée (m2)					Compensation pour perte de terre (HTG)					Compensation pour perte de culture (HTG)				Compensation pour affectation de bien immeuble ou équipement (HTG)								Compensation pour affectation activité commerciale (HTG)	MONTANT TOTAL DES COMPENSATIONS (HTG)								
							Superficie TERRE affectée	Superficie plantation variée	Superficie affectée BATIMENT ET/OU STRUCTURE affecté				Propriétaire				Locataire		Plantations variées		Arbres		Propriétaire				Locataire				Déménagement	Structure		PAP				
									Total	Structure No.1	Structure No.2	Structure No.3	Structure No.4	Barème de la CE / m2	Valeur de remplacement	Revenu mensuel de location	Perte revenu de la location	Valeur mensuelle de la location	Assistance location	Barème de la CE / m2	Valeur compensation	Total d'arbres	Valeur compensation	Barème(s) de la CE / m2 par structure(s) affectée(s) (Gdes)				Valeur de remplacement			Revenu mensuel de location	Perte revenu location	Valeur mensuelle de la location	Assistance location	Assistance au déménagement	Assistance au déplacement dans parcelle	Assistance à la réinstallation	Revenu mensuel affecté
709	J09/E2/01	0770536/2177284	26+560	Romeus	Francius	H	39	0	0	0	0	0	385	15 015	0	0	0	0	160	0	4	34 793					0	0	0	0	0			0	0	49 808		
710	J09/E2/02	0770537/2177284	26+560	Valmeus	Dilira	F	24	0	0	0	0	0	385	9 240	0	0	0	0	160	0	2	1 627					0	0	0	0	0			0	0	10 867		
711	J09/E2/04	0770530/2177296	26+580	Jeanbaptiste	Francilot	H	30	0	0	0	0	0	385	11 550	0	0	0	0	160	0	2	12 920					0	0	0	0	0			0	0	24 470		
712	J09/E2/06	0770876/2178152	27+410	Guerno	Estimond	H	20	0	0	0	0	0	385	7 700	0	0	0	0	160	0	0	0					0	0	0	0	0			0	0	7 700		
713	J09/E2/07	0770873/2178157	27+480	Point d'eau communautaire		X	0	0	0	0	0	0	385	0	0	0	0	0	160	0	0	0	0	0			0	0	0	0	0	15 000	600 000	0	0	615 000		
714	J09/E2/09	0770868/2178179	27+710	Romeus	Dieula	F	7	0	16	16	0	0	0	385	2 695	0	0	0	0	160	0	0	0	2 555				40 880	0	0	0	0	0			0	0	43 575
715	J09/E2/10	0770873/2178192	27+680	Metelus	Idieu	H	30	0	8	8	0	0	0	385	11 550	0	0	0	0	160	0	3	37 285	4 470				35 760	0	0	0	0	0			0	0	84 595
716	J09/E2/11	0770884/2178201	27+680	Difred	Elijen	H	24	0	0	0	0	0	0	385	9 240	0	0	0	0	160	0	4	52 698					0	0	0	0	0			0	0	61 938	
717	J09/E2/12	0770889/2178231	27+720	Oreste	Adrien	F	30	0	1	1	0	0	0	385	11 550	0	0	0	0	160	0	0	0	4 470				4 470	0	0	0	0	0			0	0	16 020
718	J09/E2/13	0770882/2178234	27+720	Or Este	Toussaint	F	48	0	0	0	0	0	0	385	18 480	0	0	0	0	160	0	1	6 460					0	0	0	0	0			0	0	24 940	
719	J09/E2/14	0770897/2178229	25+720	Oreste	Niglange	F	0	0	0	0	0	0	0	385	0	0	0	0	0	160	0	0	0					0	0	0	0	0			0	0	4 000	
720	J09/E2/15	0770905/2178258	26+720	Victor	Devens	H	24	0	0	0	0	0	0	385	9 240	0	0	0	0	160	0	4	23 305					0	0	0	0	0			0	0	32 545	
721	J09/E2/16	0770935/2178314	27+800	Danus	Terese	H	32	0	0	0	0	0	0	385	12 320	0	0	0	0	160	0	2	16 498					0	0	0	0	0			0	0	28 818	
722	J09/E2/17	0770937/2178323	27+860	René	Leonel	F	48	0	0	0	0	0	0	385	18 480	0	0	0	0	160	0	3	28 333					0	0	0	0	0			0	0	46 813	
723	J09/E2/18	0770961/2178366	27+860	Jean	Loudwigde	F	3	0	0	0	0	0	0	385	1 155	0	0	0	0	160	0	0	0					0	0	0	0	0			0	0	1 155	
724	J09/E2/19	0770967/2178380	27+880	Point d'eau communautaire		X	0	0	0	0	0	0	0	385	0	0	0	0	0	160	0	0	0	0				0	0	0	0	0	15 000	600 000	0	0	615 000	
725	J09/E2/20	0770967/2178389	27+880	Mer II	Marlaine	F	48	0	0	0	0	0	0	385	18 480	0	0	0	0	160	0	3	38 548					0	0	0	0	0			0	0	57 028	
726	J09/E2/21	0770188/2178466	28+140	Amena	Wilner	H	66	0	9	1	8	0	0	385	25 410	0	0	0	0	160	0	3	22 958	4 470	4 470			40 230	0	0	0	0	0			0	0	88 598
727	J09/E2/22	0771186/2178475	28+140	Dormevi	Marie Aneres	F	16	0	0	0	0	0	0	385	6 160	0	0	0	0	160	0	2	21 873					0	0	0	0	0			0	0	28 033	
728	J09/E2/23	0771197/2178481	28+160	Louis	RocheneI	H	36	0	0	0	0	0	0	385	13 860	0	0	0	0	160	0	2	2 680					0	0	0	0	0			0	0	16 540	
729	J09/E2/24	0771190/2178496	28+160	Jean Tambour	Wethly	H	9	0	6	6	0	0	0	385	3 465	0	0	0	0	160	0	0	0	4 470				26 820	0	0	0	0	0	7 500	35 000	110 250	148 035	
730	J09/E2/25	0771228/2178515	28+200	Noël	Forzy	H	50	0	4	4	0	0	0	385	19 250	0	0	0	0	160	0	4	34 793	4 470				17 880	0	0	0	0	0			0	0	71 923
731	J09/E3/01	0770585/2177791	27+740	Pierre	Lucson	H	234	0	0	0	0	0	0	385	90 090	0	0	0	0	160	0	52	346 550					0	0	0	0	0			0	0	436 640	
732	J09/E3/02	0770607/2177806	27+120	Toussaint	Jean Baptiste	H	66	0	0	0	0	0	0	385	25 410	0	0	0	0	160	0	7	46 897					0	0	0	0	0			0	0	72 307	
733	J09/E3/07	0773697/2181116	32+500	Charles	Dormius	H	160	0	0	0	0	0	0	385	61 600	0	0	0	0	160	0	19	113 824					0	0	0	0	0			0	0	175 424	
734	J09/E3/10	0773929/2181016	32+980	Prophilia	Jean	F	20	0	0	0	0	0	0	385	7 700	0	0	0	0	160	0	18	143 138					0	0	0	0	0			0	0	150 838	
735	J09/E3/11	0773953/2181007	33+000	Séraphin	Aramud	H	180	0	0	0	0	0	0	385	69 300	0	0	0	0	160	0	8	51 680					0	0	0	0	0			0	0	120 980	
736	J09/E3/12	0773963/2181014	33+060	Jean	Elisson	H	70	25	0	0	0	0	0	385	26 950	0	0	0	0	160	4 000	19	102 743					0	0	0	0	0			0	0		

Lot 2 - Personnes affectées par le Projet (PAP) et calcul des compensations en gourdes (HTG)

No.	Numéro d'enquête	Coordonnées GPS	PK	Nom	Prénom	Sexe	Surface affectée (m2)					Compensation pour perte de terre (HTG)					Compensation pour perte de culture (HTG)				Compensation pour affectation de bien immeuble ou équipement (HTG)								Compensation pour affectation activité commerciale (HTG)		MONTANT TOTAL DES COMPENSATIONS (HTG)					
							Superficie TERRE affectée	Superficie plantation variée	Superficie affectée BATIMENT ET/OU STRUCTURE affecté				Propriétaire				Locataire		Plantations variées		Arbres		Propriétaire				Locataire		Déménagement	Structure		PAP				
									Total	Structure No.1	Structure No.2	Structure No.3	Structure No.4	Barème de la CE / m2	Valeur de remplacement	Revenu mensuel de location	Perte revenu de la location	Valeur mensuelle de la location	Assistance location	Barème de la CE / m2	Valeur compensation	Total d'arbres	Valeur compensation	Barème(s) de la CE / m2 par structure(s) affectée(s) (Gdes)				Valeur de remplacement	Revenu mensuel de location	Perte revenu location		Valeur mensuelle de la location	Assistance location	Assistance au déménagement	Assistance au déplacement dans parcelle	Assistance à la réinstallation
768	J09/E5/06	0771557/2179272	29+060	Joseph	Marius	H	225	0	0	0	0	0	385	86 625	0	0	0	0	160	0	20	135 877					0	0	0	0	0	0	0	0	0	222 502
769	J09/E5/11	0771689/2179391	29+240	Joseph	Exces	H	240	0	0	0	0	0	385	92 400	0	0	0	0	160	0	19	181 743					0	0	0	0	0	0	0	0	0	274 143
770	J09/E5/12	0771717/2179432	29+280	Illus	Luckner	H	69	15	0	0	0	0	385	26 565	0	0	0	0	160	2 400	14	117 266					0	0	0	0	0	0	0	0	0	146 231
771	J09/E5/13	0771694/2179381	29+210	Gracius	Gerard	H	172	0	0	0	0	0	385	66 220	0	0	0	0	160	0	16	103 360					0	0	0	0	0	0	0	0	0	169 580
772	J09/E5/14	0776053/2180693	35+140	Jean-Baptiste	Suzeline	F	60	0	0	0	0	0	385	23 100	0	0	0	0	160	0	1	15 413					0	0	0	0	0	0	0	0	0	38 513
773	J09/E5/15	0776258/2180568	35+400	Noel	Solange	F	123	0	0	0	0	0	385	47 355	0	0	0	0	160	0	9	76 045					0	0	0	0	0	0	0	0	0	123 400
774	J09/E5/16	0770539/2176778	26+020	Perard	Ulysse	H	272	0	0	0	0	0	385	104 720	0	0	0	0	160	0	59	398 769					0	0	0	0	0	0	0	0	0	503 489
775	J09/E5/17	0776691/2180690	35+840	Fils-Aimé	Midride	F	455	0	0	0	0	0	385	175 175	0	0	0	0	160	0	8	87 459					0	0	0	0	0	0	0	0	0	262 634
776	J09/E5/19	0776852/2180741	36+020	Charles	Benoit	H	189	0	0	0	0	0	385	72 765	0	0	0	0	160	0	30	229 870					0	0	0	0	0	0	0	0	0	302 635
777	J09/E5/20	0776883/2180752	36+060	Almonor	Jostene	H	189	0	0	0	0	0	385	72 765	0	0	0	0	160	0	14	88 579					0	0	0	0	0	0	0	0	0	161 344
778	J10/E1/01	0771718/2179527	29+380	Previllon	Rose Monique	F	2	0	2	2	0	0	385	770	0	0	0	0	160	0	0	1 530					3 060	0	0	0	0	0	7 500	3 500	11 025	22 355
779	J10/E1/02	0771716/2179529	29+380	Pierre	Erick	H	8	0	8	8	0	0	385	3 080	0	0	0	0	160	0	0	4 470					35 760	0	0	0	0	0	7 500	5 000	15 750	62 090
780	J10/E1/03	0771713/2179526	29+400	Charles	Adeline Cineus	F	22	0	0	0	0	0	385	8 470	0	0	0	0	160	0	2	16 274					0	0	0	0	0	0	0	0	0	24 744
781	J10/E1/04	0771717/2179536	29+460	François	Chilnet	H	4	0	4	4	0	0	385	1 540	0	0	0	0	160	0	0	1 530					6 120	0	0	0	0	0	7 500	3 000	9 450	24 610
782	J10/E1/05	0771730/2179675	29+500	Lessifort	Yliamisse	F	26	0	0	0	0	0	385	10 010	0	0	0	0	160	0	2	16 274					0	0	0	0	0	0	0	0	0	26 284
783	J10/E1/06	0761733/2179677	29+540	Aldidor	Francinette	F	8	0	8	8	0	0	385	3 080	0	0	0	0	160	0	0	1 530					12 240	0	0	0	0	0	7 500	1 250	3 938	26 758
784	J10/E1/07	0771738/2179684	29+540	Pierre	Prospère	F	4	0	4	4	0	0	385	1 540	0	0	0	0	160	0	0	1 530					6 120	0	0	0	0	0	7 500	1 000	3 150	18 310
785	J10/E1/08	0771743/2179605	29+560	Mme Henry	Mathias	F	6	0	6	6	0	0	385	2 310	0	0	0	0	160	0	0	1 020					6 120	0	0	0	0	0	7 500	5 000	15 750	31 680
786	J10/E1/09	0771748/2179709	29+560	Louis	Luc	F	11	0	0	0	0	0	385	4 235	0	0	0	0	160	0	1	15 413					0	0	0	0	0	0	0	0	0	19 648
787	J10/E1/10	0771753/2179725	29+580	Pierre	Frandy	H	14	0	14	14	0	0	385	5 390	0	0	0	0	160	0	0	1 020					14 280	0	0	0	0	0	7 500	7 000	22 050	49 220
788	J10/E1/11	0771765/2179725	29+580	Felix	Romel	H	20	0	4	4	0	0	385	7 700	0	0	0	0	160	0	0	4 470					17 880	0	0	0	0	0	7 500	2 500	7 875	40 955
789	J10/E1/12	0771762/2179739	29+600	Jean Charles	Pierre	H	6	0	6	6	0	0	385	2 310	0	0	0	0	160	0	0	1 530					9 180	0	0	0	0	0	7 500	7 000	22 050	41 040
790	J10/E1/13	0771762/2179738	29+600	Joseph	Roselene	F	18	0	18	18	0	0	385	6 930	0	0	0	0	160	0	0	1 530					27 540	0	0	0	0	0	7 500	7 000	22 050	64 020
791	J10/E1/14	0771766/2179751	29+600	Joseph	Jamesly	H	6	0	6	6	0	0	385	2 310	0	0	0	0	160	0	0	1 530					9 180	0	0	0	0	0	7 500	10 000	31 500	50 490
792	J10/E1/15	0771775/2179753	29+600	Duvernay	Jean Luc	H	2	0	2	2	0	0	385	770	0	0	0	0	160	0	0	1 020					2 040	0	0	0	0	0	7 500	7 500	23 625	33 935
793	J10/E1/16	0771775/2179753	29+600	St Fleur	Michelange	H	4	0	4	4	0	0	385	1 540	0	0	0	0	160	0	0	1 530					6 120	0	0	0	0	0	7 500	20 000	63 000	78 160
794	J10/E1/17	0771781/2179758	29+620	Felix	Frandy	H	2	0	2	2	0	0	385	770	0	0	0	0	160	0	0	1 530					3 060	0	0	0	0	0	7 500	2 500	7 875	19 205
795	J10/E1/18	0771785/2179761	29+620	Joseph	Anise	F	3	0	3	3																										

Lot 2 - Personnes affectées par le Projet (PAP) et calcul des compensations en gourdes (HTG)

No.	Numéro d'enquête	Coordonnées GPS	PK	Nom	Prénom	Sexe	Surface affectée (m2)					Compensation pour perte de terre (HTG)					Compensation pour perte de culture (HTG)				Compensation pour affectation de bien immeuble ou équipement (HTG)								Compensation pour affectation activité commerciale (HTG)		MONTANT TOTAL DES COMPENSATIONS (HTG)						
							Superficie TERRE affectée	Superficie plantation variée	Superficie affectée BATIMENT ET/OU STRUCTURE affecté				Propriétaire				Locataire		Plantations variées		Arbres		Propriétaire				Locataire		Déménagement	Structure		PAP					
									Total	Structure No.1	Structure No.2	Structure No.3	Structure No.4	Barème de la CE / m2	Valeur de remplacement	Revenu mensuel de location	Perte revenu de la location	Valeur mensuelle de la location	Assistance location	Barème de la CE / m2	Valeur compensation	Total d'arbres	Valeur compensation	Barème(s) de la CE / m2 par structure(s) affectée(s) (Gdes)				Valeur de remplacement	Revenu mensuel de location	Perte revenu location		Valeur mensuelle de la location	Assistance location	Assistance au déménagement	Assistance au déplacement dans parcelle	Assistance à la réinstallation	Revenu mensuel affecté
827	J10/E3/17	0771255/2178541	28+260	Mesamour	Eddyson	H	775	0	0	0	0	0	385	298 375	0	0	0	0	160	0	0	0					0	0	0	0	0			0	0	298 375	
828	J10/E3/18	0771998/2180111	30+040	Joseph	Frico	H	14	0	0	0	0	0	385	5 390	0	0	0	0	160	0	4	9 190					0	0	0	0	0			0	0	14 580	
829	J10/E3/19	0771993/2180123	30+040	Colvert	Luc	H	55	0	0	0	0	0	385	21 175	0	0	0	0	160	0	3	6 574					0	0	0	0	0			0	0	27 749	
830	J10/E3/20	0772003/2180135	30+040	Enefort	Claude	H	20	0	0	0	0	0	385	7 700	0	0	0	0	160	0	0	0					0	0	0	0	0			0	0	7 700	
831	J10/E3/21	0772004/2280154	30+080	Marthil	Mathieu	H	40	0	0	0	0	0	385	15 400	0	0	0	0	160	0	1	15 413					0	0	0	0	0			0	0	30 813	
832	J10/E4/01	0771090/2178407	28+040	Titus	Roland	H	12	0	12	12	0	0	385	4 620	0	0	0	0	160	0	0	0	4 470				53 640	0	0	0	0	0	7 500		12 000	37 800	103 560
833	J10/E4/02	0771114/2178422	28+060	Pierre	Nerzilia	H	22	0	0	0	0	0	385	8 470	0	0	0	0	160	0	0	0					0	0	0	0	0			0	0	8 470	
834	J10/E4/03	0771186/2178453	28+140	Laurent	Wisbene	H	8	0	4	4	0	0	385	3 080	0	0	0	0	160	0	0	0	1 530				6 120	0	0	0	0	0	7 500		6 000	18 900	35 600
835	J10/E4/04	0771323/2178767	28+460	Pierre	Amos	H	100	0	0	0	0	0	385	38 500	0	0	0	0	160	0	0	0					0	0	0	0	0			0	0	38 500	
836	J10/E4/05	0771329/2178575	28+480	St Hilaire	Romaine Selmour	F	18	0	0	0	0	0	385	6 930	0	0	0	0	160	0	0	0					0	0	0	0	0			0	0	6 930	
837	J10/E4/07	0771316/2178808	28+520	Pierre	Delano	H	6	0	6	6	0	0	385	2 310	0	0	0	0	160	0	0	0	1 530				9 180	0	0	0	0	0	7 500		6 000	18 900	37 890
838	J10/E4/08	0771888/2179859	28+480	Jean	Angelin	H	2,55	0	3	3	0	0	385	982	0	0	0	0	160	0	0	0	1 530				3 902	0	0	0	0	0	7 500		6 500	20 475	32 858
839	J10/E4/09	0771909/2179890	29+800	Pierre	Wildin	H	6	0	6	6	0	0	385	2 310	0	0	0	0	160	0	0	0	1 530				9 180	0	0	0	0	0	7 500		8 000	25 200	44 190
840	J10/E4/10	0771934/2179914	29+840	Pierre	Sherlie Joseph	H	20	0	1	1	0	0	385	7 700	0	0	0	0	160	0	1	15 381	1 530				1 530	0	0	0	0	0	7 500		6 000	18 900	51 011
841	J10/E4/11	0771946/2179959	29+880	Thelusma	Wilner	H	12	0	6	6	0	0	385	4 620	0	0	0	0	160	0	0	0	1 530				9 180	0	0	0	0	0	7 500		8 000	25 200	46 500
842	J10/E4/12	0771944/2179918	29+880	Joseph	Elsie	F	2	0	2	2	0	0	385	770	0	0	0	0	160	0	0	0	1 530				3 060	0	0	0	0	0	7 500		0	0	11 330
843	J10/E4/13	0771958/2179953	29+880	Jean	Josaphat	H	6	0	6	6	0	0	385	2 310	0	0	0	0	160	0	0	0	4 470				26 820	0	0	0	0	0	7 500		5 000	15 750	52 380
844	J10/E4/14	0771960/2179961	29+880	Dorvil	Christian	H	21	0	14	14	0	0	385	8 085	0	0	0	0	160	0	0	0	4 470				62 580	0	0	0	0	0	7 500		0	0	78 165
845	J10/E4/15	0771959/2179969	29+900	Debrosse	Dudre	H	18	0	18	18	0	0	385	6 930	0	0	0	0	160	0	0	0	4 470				80 460	0	0	0	0	0	7 500		10 000	31 500	126 390
846	J10/E4/16	0771969/2179977	29+900	DORVIL	Delivrance Bataille	F	60	0	4	4	0	0	385	23 100	0	0	0	0	160	0	1	8 137	19 145				76 580	0	0	0	0	0			0	0	107 817
847	J10/E4/17	0771971/2179987	29+920	Pierre	Jn Fereste	H	55	0	27	27	0	0	385	21 175	0	0	0	0	160	0	1	8 137	19 145				516 915	0	0	0	0	0			0	0	546 227
848	J10/E4/18	0771969/2180002	29+920	Joseph	Amincius	H	50	0	0	0	0	0	385	19 250	0	0	0	0	160	0	3	20 167				0	0	0	0	0	0			0	0	39 417	
849	J10/E4/19	0771980/2180011	29+940	Brutus	Fredo	H	2	0	2	2	0	0	385	770	0	0	0	0	160	0	0	0	4 470				8 940	0	0	0	0	0	7 500		6 000	18 900	36 110
850	J10/E4/20	0771980/2171980	29+940	Monestime	Rita	F	36	0	0	0	0	0	385	13 860	0	0	0	0	160	0	4	32 548				0	0	0	0	0	0			0	0	46 408	
851	J10/E5/01	0776649/2180672	35+820	Fils-Aime	Roselone	F	13	0	0	0	0	0	385	5 005	0	0	0	0	160	0	2	28 209				0	0	0	0	0	0			0	0	33 214	
852	J10/E5/02	0776644/2180668	35+820	Fils-Aime	Midride	F	9,1	0	0	0	0	0	385	3 504	0	0	0	0	160	0	2	13 913				0	0	0	0	0	0			0	0	17 416	
853	J10/E5/03	0776637/2180661	35+800	Fils-Aime	Huguette	F	51	0	0	0	0	0	385	19 635	0	0	0	0	160	0	0	0				0	0	0	0	0	0			0	0	19 635	
854	J10/E5/04	0776619/2180656	37+780	Pierre P.	Belyn	H	26	0	0	0	0	0																									

Lot 2 - Personnes affectées par le Projet (PAP) et calcul des compensations en gourdes (HTG)

No.	Numéro d'enquête	Coordonnées GPS	PK	Nom	Prénom	Sexe	Surface affectée (m2)					Compensation pour perte de terre (HTG)					Compensation pour perte de culture (HTG)				Compensation pour affectation de bien immeuble ou équipement (HTG)										Compensation pour affectation activité commerciale (HTG)		MONTANT TOTAL DES COMPENSATIONS (HTG)					
							Superficie TERRE affectée	Superficie plantation variée	Superficie affectée BATIMENT ET/OU STRUCTURE affecté				Propriétaire				Locataire		Plantations variées		Arbres		Propriétaire				Locataire		Déménagement	Structure		PAP						
									Total	Structure No.1	Structure No.2	Structure No.3	Structure No.4	Barème de la CE / m2	Valeur de remplacement	Revenu mensuel de location	Perte revenu de la location	Valeur mensuelle de la location	Assistance location	Barème de la CE / m2	Valeur compensation	Total d'arbres	Valeur compensation	Barème(s) de la CE / m2 par structure(s) affectée(s) (Gdes)				Valeur de remplacement	Revenu mensuel de location	Perte revenu location	Valeur mensuelle de la location	Assistance location		Assistance au déménagement	Assistance au déplacement dans parcelle	Assistance à la réinstallation	Revenu mensuel affecté	Compensation pour perte de revenu
																								Structure No.1	Structure No.2	Structure No.3	Structure No.4											
886	J11/E1/16	0772921/2180304	30+140	Hodgers	Paul	H	100	0	5	5	0	0	0	385	38 500	0	0	0	0	160	0	0	0	2 555				12 775	0	0	0	0	0			0	0	51 275
887	J11/E1/17	0772074/2180786	30+720	Obas	Jacquessilia	F	0	0	0	0	0	0	0	385	0	0	0	0	0	160	0	0	0				0	0	0	0	0	0		4 000		0	0	4 000
888	J11/E1/18	0772173/2181192	31+180	Sainte-Amour	Lendy	F	8	0	4	2	2	0	0	385	3 080	0	0	0	0	160	0	0	0	19 145	1 530			41 350	0	0	0	0	0			0	0	44 430
889	J11/E1/19	0772174/2181189	31+120	Étienne	Altierry	H	4	0	4	4	0	0	0	385	1 540	0	0	0	0	160	0	0	0	19 145				76 580	0	0	0	0	0	7 500		8 000	25 200	110 820
890	J11/E1/20	0772192/2181184	31+140	Dorvil	Abdiel	H	9	0	9	9	0	0	0	385	3 465	0	0	0	0	160	0	0	0	1 530				13 770	0	0	0	0	0	7 500		7 000	22 050	46 785
891	J11/E2/01	0771271/2178619	28+340	Estimond	Danus	F	30	0	0	0	0	0	0	385	11 550	0	0	0	0	160	0	3	30 857				0	0	0	0	0	0			0	0	42 407	
892	J11/E2/02	0771307/2178683	28+380	Cadeau	Evenele	H	9	0	9	9	0	0	0	385	3 465	0	0	0	0	160	0	0	0	4 470				40 230	0	0	0	0	0	7 500		30 000	94 500	145 695
893	J11/E2/03	0771307/2178683	28+380	Alce	Mm Frantz	F	9	0	9	9	0	0	0	385	3 465	0	0	0	0	160	0	0	0	4 470				40 230	0	0	0	0	0	7 500		10 000	31 500	82 695
894	J11/E2/04	0771300/2178681	28+380	Leande	Jacques	H	14	0	2	2	0	0	0	385	5 390	0	0	0	0	160	0	0	0	2 555				5 366	0	0	0	0	0			0	0	10 756
895	J11/E2/05	0771307/2178689	28+380	Dérouillerdelius	Yolande	F	0	0	0	0	0	0	0	385	0	0	0	0	0	160	0	0	0				0	0	0	0	0	0		4 000		0	0	4 000
896	J11/E2/06	0771309/2178694	28+400	Devon II	Viola	F	0	0	0	0	0	0	0	385	0	0	0	0	0	160	0	0	0				0	0	0	0	0	0		4 000		0	0	4 000
897	J11/E2/07	0771304/2178710	28+499	Cadeau	Walner	H	6	0	6	6	0	0	0	385	2 310	0	0	0	0	160	0	0	0	4 470				26 820	0	0	0	0	0	7 500		35 000	110 250	146 880
898	J11/E2/08	0771314/2178724	28+400	Point d'eau communautaire		X	0	0	0	0	0	0	0	385	0	0	0	0	0	160	0	0	0	0	0		0	0	0	0	0	0	15 000		600 000	0	0	615 000
899	J11/E2/09	0771444/2179103	28+840	Tanus	Pierre Aristaine	H	8	0	8	8	0	0	0	385	3 080	0	0	0	0	160	0	0	0	4 470				35 760	0	0	0	0	0	7 500		10 000	31 500	77 840
900	J11/E2/10	0771444/2179112	28+840	Ta Us	Magalie	F	8	0	0	0	0	0	0	385	3 080	0	0	0	0	160	0	0	0				0	0	0	0	0	0			0	0	3 080	
901	J11/E2/11	0771453/2179128	28+380	Elisa	Chela	F	0	0	0	0	0	0	0	385	0	0	0	0	0	160	0	0	0				0	0	0	0	0	0		4 000		0	0	4 000
902	J11/E2/12	0771461/2179143	28+380	Pierre	Rita	F	0	0	0	0	0	0	0	385	0	0	0	0	0	160	0	0	0				0	0	0	0	0	0		4 000		0	0	4 000
903	J11/E2/13	0771465/2179152	28+900	Bien-Emair	Dueubon	H	1	0	0	0	0	0	0	385	385	0	0	0	0	160	0	0	0				0	0	0	0	0	0			0	0	385	
904	J11/E2/14	0772031/2180423	30+340	Dag Obérât	Jean Pierre	H	0	0	0	0	0	0	0	385	0	0	0	0	0	160	0	0	0				0	0	0	0	0	0		4 000		0	0	4 000
905	J11/E2/15	0772041/2180477	30+400	Val Brun	Marie	F	0	0	0	0	0	0	0	385	0	0	0	0	0	160	0	0	0				0	0	0	0	0	0		4 000		0	0	4 000
906	J11/E2/16	0772043/2180481	30+400	Maxi	Jean	H	0	0	0	0	0	0	0	385	0	0	0	0	0	160	0	0	0				0	0	0	0	0	0		4 000		0	0	4 000
907	J11/E2/17	0772048/2180481	30+400	Dathe	Paul	H	0	0	0	0	0	0	0	385	0	0	0	0	0	160	0	0	0				0	0	0	0	0	0		4 000		0	0	4 000
908	J11/E2/18	0772046/2180487	30+400	Estimond	Precius	H	0	0	0	0	0	0	0	385	0	0	0	0	0	160	0	0	0				0	0	0	0	0	0		4 000		0	0	4 000
909	J11/E2/19	0772037/2180494	30+410	Cher' Eus	Norvilus Adoni	H	0	0	0	0	0	0	0	385	0	0	0	0	0	160	0	0	0				0	0	0	0	0	0		4 000		0	0	4 000
910	J11/E2/20	0772045/2180495	30+410	Joseph	Bylort	H	0	0	0	0	0	0	0	385	0	0	0	0	0	160	0	0	0				0	0	0	0	0	0		4 000		0	0	4 000
911	J11/E2/21	0772053/2180537	30+460	Toussaint	Dave Standley	H	0	0	0	0	0	0	0	385	0	0	0	0	0	160	0	0	0				0	0	0	0	0	0		4 000		0	0	4 000
912	J11/E2/22	0772072/2180611	30+540	D'égál Y	Mm Wilcias	H	0	0	0	0	0	0	0	385	0	0	0	0	0	160	0	0	0				0	0	0	0	0	0		4 000		0	0	4 000
913	J11/E2/23	0772061/2180611	30+540	Mon Destin	Mm Dieuvil	F	0	0	0	0	0	0	0	385	0	0	0	0	0	160	0	0	0				0	0	0	0	0	0		4 000		0	0	4 000
914	J11/E2/24	0772068/2180660	30+580	Francois	Junior	H	0	0	0	0	0	0	0	385																								

Lot 2 - Personnes affectées par le Projet (PAP) et calcul des compensations en gourdes (HTG)

No.	Numéro d'enquête	Coordonnées GPS	PK	Nom	Prénom	Sexe	Surface affectée (m2)					Compensation pour perte de terre (HTG)					Compensation pour perte de culture (HTG)				Compensation pour affectation de bien immeuble ou équipement (HTG)								Compensation pour affectation activité commerciale (HTG)		MONTANT TOTAL DES COMPENSATIONS (HTG)							
							Superficie TERRE affectée	Superficie plantation variée	Superficie affectée BATIMENT ET/OU STRUCTURE affecté				Propriétaire				Locataire		Plantations variées		Arbres		Propriétaire				Locataire		Déménagement	Structure		PAP						
									Total	Structure No.1	Structure No.2	Structure No.3	Structure No.4	Barème de la CE / m2	Valeur de remplacement	Revenu mensuel de location	Perte revenu de la location	Valeur mensuelle de la location	Assistance location	Barème de la CE / m2	Valeur compensation	Total d'arbres	Valeur compensation	Barème(s) de la CE / m2 par structure(s) affectée(s) (Gdes)				Valeur de remplacement	Revenu mensuel de location	Perte revenu location		Valeur mensuelle de la location	Assistance location	Assistance au déménagement	Assistance au déplacement dans parcelle	Assistance à la réinstallation	Revenu mensuel affecté	Compensation pour perte de revenu
945	J11/E3/25	0777824/2281043	37+440	Laguerre	Maurice	H	126	0	0	0	0	0	0	385	48 510	0	0	0	0	160	0	5	77 063					0	0	0	0	0			0	0	125 573	
946	J11/E3/26	0777871/2181003	37+380	Joseph Josapha	Vilus	H	560	0	0	0	0	0	0	385	215 600	0	0	0	0	160	0	23	220 443					0	0	0	0	0			0	0	436 043	
947	J11/E3/27	0777789/2181085	37+500	Louis	Fritzline	F	336	0	0	0	0	0	0	385	129 360	0	0	0	0	160	0	30	238 563					0	0	0	0	0			0	0	367 923	
948	J11/E3/28	0777776/2181112	37+520	Josapha	Manius	F	72	0	0	0	0	0	0	385	27 720	0	0	0	0	160	0	11	133 601					0	0	0	0	0			0	0	161 321	
949	J11/E4/01	0771285/2178744	28+480	Joseph	Blanchard	H	21	0	12	12	0	0	0	385	8 085	0	0	0	0	160	0	1	8 137	19 145				229 740	0	0	0	0	0			0	0	245 962
950	J11/E4/02	0771307/2178771	28+480	Azemar	Anne Leandre	F	20	0	0	0	0	0	0	385	7 700	0	0	0	0	160	0	3	43 621					0	0	0	0	0			0	0	51 321	
951	J11/E4/03	0771400/2179043	28+780	Chery	Estavenise	F	18	0	0	0	0	0	0	385	6 930	0	0	0	0	160	0	1	8 137					0	0	0	0	0			0	0	15 067	
952	J11/E4/04	0771399/2179042	28+480	Jean	Jeanide	F	16	0	0	0	0	0	0	385	6 160	0	0	0	0	160	0	0	0					0	0	0	0	0			0	0	6 160	
953	J11/E4/05	0771403/2179060	28+800	Pierre	Rosemarie	F	24	0	0	0	0	0	0	385	9 240	0	0	0	0	160	0	2	28 209					0	0	0	0	0			0	0	37 449	
954	J11/E4/06	0771406/2179068	28+800	Valeur	Orisena	F	12	0	0	0	0	0	0	385	4 620	0	0	0	0	160	0	0	0					0	0	0	0	0			0	0	4 620	
955	J11/E4/07	0771411/2179076	28+820	Pierre	Technere	H	22	0	0	0	0	0	0	385	8 470	0	0	0	0	160	0	1	6 460					0	0	0	0	0			0	0	14 930	
956	J11/E4/08	0771485/2179145	28+900	Farina	Frantz	H	9	0	9	9	0	0	0	385	3 465	0	0	0	0	160	0	0	0	1 530				13 770	0	0	0	0	0	7 500		15 000	47 250	71 985
957	J11/E4/09	0771474/2179156	28+980	Filacieux	Wiseline	F	100	0	25	25	0	0	0	385	38 500	0	0	0	0	160	0	7	66 480	1 530				38 250	0	0	0	0	0			0	0	143 230
958	J11/E4/10	0771869/2179761	29+700	Orelus	Francois	H	55	0	17	17	0	0	0	385	21 175	0	0	0	0	160	0	0	0	2 555				42 158	0	0	0	0	0			0	0	63 333
959	J11/E4/11	0771947/2180061	29+960	Louis	Anide	F	8	0	8	8	0	0	0	385	3 080	0	0	0	0	160	0	0	0	10 210				81 680	0	0	0	0	0			0	0	84 760
960	J11/E4/12	0771989/2180021	29+980	Jean	Pierre Rodrigue	H	3	0	3	3	0	0	0	385	1 155	0	0	0	0	160	0	0	0	1 530				4 590	0	0	0	0	0	7 500		6 000	18 900	32 145
961	J11/E4/13	0771976/2180035	29+980	Bellia	Stephene	H	1	0	1	1	0	0	0	385	385	0	0	0	0	160	0	0	0	1 530				1 530	0	0	0	0	0	7 500		10 000	31 500	40 915
962	J11/E4/14	0771995/2180063	29+980	St Fleur	Jacques	H	13	0	8	8	0	0	0	385	5 005	0	0	0	0	160	0	0	0	19 145				153 160	0	0	0	0	0			0	0	158 165
963	J11/E4/15	0772000/2180076	30+040	Philogene	Michel	H	26	0	0	0	0	0	0	385	10 010	0	0	0	0	160	0	5	32 300					0	0	0	0	0			0	0	42 310	
964	J11/E4/16	0771998/2180089	30+040	Laurent	Bernadin	H	10	0	1	1	0	0	0	385	3 850	0	0	0	0	160	0	0	0	1 530				1 530	0	0	0	0	0	7 500		7 500	23 625	36 505
965	J11/E4/17	0772002/2180091	30+000	Louis	Lamartine	H	46	0	0	0	0	0	0	385	17 710	0	0	0	0	160	0	1	8 137					0	0	0	0	0			0	0	25 847	
966	J11/E4/18	0772066/2180637	30+860	Fleurissant	Wilson	H	2	0	2	2	0	0	0	385	770	0	0	0	0	160	0	0	0	1 530				3 060	0	0	0	0	0	7 500		6 000	18 900	30 230
967	J11/E4/19	0772059/2180657	30+580	Joseph	Agnes Eliane Celiroc	F	3,5	0	0	0	0	0	0	385	1 348	0	0	0	0	160	0	0	0					0	0	0	0	0			0	0	1 348	
968	J11/E4/20	0772114/2181184	31+120	Dufrene	Diamel	H	2	0	2	2	0	0	0	385	770	0	0	0	0	160	0	0	0	1 530				3 060	0	0	0	0	0	7 500		7 500	23 625	34 955
969	J11/E4/21	0772117/2181174	31+120	Joseph	Adline	F	4	0	4	4	0	0	0	385	1 540	0	0	0	0	160	0	0	0	1 530				6 120	0	0	0	0	0	7 500		15 000	47 250	62 410
970	J11/E4/22	0772114/2181180	31+120	Joseph	Raymonde	F	6	0	6	6	0	0	0	385	2 310	0	0	0	0	160	0	0	0	1 530				9 180	0	0	0	0	0	7 500		7 500	23 625	42 615
971	J11/E5/01	0777052/2180799	36+240	Zephirin	Roniel	H	32	0	0	0	0	0	0	385	12 320	0	0	0	0	160	0	4	43 681					0	0	0	0	0			0	0		

Lot 2 - Personnes affectées par le Projet (PAP) et calcul des compensations en gourdes (HTG)

No.	Numéro d'enquête	Coordonnées GPS	PK	Nom	Prénom	Sexe	Surface affectée (m2)					Compensation pour perte de terre (HTG)					Compensation pour perte de culture (HTG)				Compensation pour affectation de bien immeuble ou équipement (HTG)								Compensation pour affectation activité commerciale (HTG)		MONTANT TOTAL DES COMPENSATIONS (HTG)								
							Superficie TERRE affectée	Superficie plantation variée	Superficie affectée BATIMENT ET/OU STRUCTURE affecté				Propriétaire				Locataire		Plantations variées		Arbres		Propriétaire				Locataire		Déménagement	Structure		PAP							
									Total	Structure No.1	Structure No.2	Structure No.3	Structure No.4	Barème de la CE / m2	Valeur de remplacement	Revenu mensuel de location	Perte revenu de la location	Valeur mensuelle de la location	Assistance location	Barème de la CE / m2	Valeur compensation	Total d'arbres	Valeur compensation	Barème(s) de la CE / m2 par structure(s) affectée(s) (Gdes)				Valeur de remplacement	Revenu mensuel de location	Perte revenu location		Valeur mensuelle de la location	Assistance location	Assistance au déménagement	Assistance au déplacement dans parcelle	Assistance à la réinstallation	Revenu mensuel affecté	Compensation pour perte de revenu	
																								Structure No.1	Structure No.2	Structure No.3	Structure No.4												
1004	J12/E1/22	0773207/2181164	32+220	Paul	Ezena	F	20	0	0	0	0	0	255	5 100	0	0	0	0	160	0	2	30 761					0	0	0	0	0			0	0	35 861			
1005	J12/E1/23	0772356/2181107	32+220	Destin	Guerline	F	8	0	8	8	0	0	0	385	3 080	0	0	0	0	160	0	4	61 523	1 530				12 240	0	0	0	0	0		7 500		9 000	28 350	112 693
1006	J12/E1/24	0773220/2181161	32+220	Joseph	Pierre	H	18	0	0	0	0	0	0	385	6 930	0	0	0	0	160	0	0	0				0	0	0	0	0	0			0	0	6 930		
1007	J12/E1/25	0773235/2181169	32+240	Bien-Aïme	Gérald	H	0	0	0	0	0	0	0	385	0	0	0	0	0	160	0	0	0				0	0	0	0	0	0			0	0	4 000		
1008	J12/E1/26	0773239/2181169	32+260	Exene	Gubert	H	27	0	0	0	0	0	0	385	10 395	0	0	0	0	160	0	1	7 722				0	0	0	0	0	0			0	0	18 117		
1009	J12/E1/27	0773951/2181021	33+000	Serafain	Aramise	H	48	0	0	0	0	0	0	385	18 480	0	0	0	0	160	0	9	68 770				0	0	0	0	0	0			0	0	87 250		
1010	J12/E1/28	0773938/2181027	33+000	Previl	Gaston	H	38	0	0	0	0	0	0	385	14 630	0	0	0	0	160	0	4	29 194				0	0	0	0	0	0			0	0	43 824		
1011	J12/E2/01	0772085/2180815	30+740	Pierre	Joseph	H	0	0	0	0	0	0	0	385	0	0	0	0	0	160	0	0	0				0	0	0	0	0	0		4 000		0	0	4 000	
1012	J12/E2/02	0772076/2180824	30+760	Pierre	Meclien	H	0	0	0	0	0	0	0	385	0	0	0	0	0	160	0	0	0				0	0	0	0	0	0		4 000		0	0	4 000	
1013	J12/E2/03	0772082/2180824	30+760	Coûte	Sony	H	0	0	0	0	0	0	0	385	0	0	0	0	0	160	0	0	0				0	0	0	0	0	0		4 000		0	0	4 000	
1014	J12/E2/06	0772099/2180933	30+760	Exclus	Kerby	H	0	0	0	0	0	0	0	385	0	0	0	0	0	160	0	0	0				0	0	0	0	0	0		4 000		0	0	4 000	
1015	J12/E2/08	0772344/2181175	31+340	Cher-Enfant	Wilner	H	36	0	0	0	0	0	0	385	13 860	0	0	0	0	160	0	0	0				0	0	0	0	0	0			0	0	13 860		
1016	J12/E2/09	0772361/2181171	31+360	Dodard	Luckersy	H	20	0	2	2	0	0	0	385	7 700	0	0	0	0	160	0	0	0	19 145			38 290	0	0	0	0	0	0			0	0	45 990	
1017	J12/E2/10	0772564/2181157	31+380	Augustin	Alix	H	0	0	0	0	0	0	0	385	0	0	0	0	0	160	0	0	0				0	0	0	0	0	0		4 000		0	0	4 000	
1018	J12/E2/11	0772566/2181155	31+380	Destin	Claudie	H	0	0	0	0	0	0	0	385	0	0	0	0	0	160	0	0	0				0	0	0	0	0	0		4 000		0	0	4 000	
1019	J12/E2/12	0772585/2181158	31+380	Alexi	Licie	F	0	0	0	0	0	0	0	385	0	0	0	0	0	160	0	0	0				0	0	0	0	0	0		4 000		0	0	4 000	
1020	J12/E2/13	0772669/2181147	31+660	Hendel	Nelson	H	0	0	0	0	0	0	0	385	0	0	0	0	0	160	0	0	0				0	0	0	0	0	0		4 000		0	0	4 000	
1021	J12/E2/14	0772737/2181152	31+700	Dagobert	Emmanuel	H	0	0	0	0	0	0	0	385	0	0	0	0	0	160	0	0	0				0	0	0	0	0	0		4 000		0	0	4 000	
1022	J12/E2/15	0773063/2181127	32+060	Dorisca	Jean Fritznel	H	0	0	0	0	0	0	0	385	0	0	0	0	0	160	0	0	0				0	0	0	0	0	0		4 000		0	0	4 000	
1023	J12/E2/16	0773163/2181135	32+160	Altidor	Mm Montraille	F	38	0	6	6	0	0	0	385	14 630	0	0	0	0	160	0	5	38 626	4 470			26 820	0	0	0	0	0			0	0	80 076		
1024	J12/E2/17	0773212/2181153	32+220	Fortin	Fritz	H	0	0	0	0	0	0	0	385	0	0	0	0	0	160	0	0	0				0	0	0	0	0	0		4 000		0	0	4 000	
1025	J12/E2/18	0773223/2181147	32+240	Étienne	Marieroselaine	F	0	0	0	0	0	0	0	385	0	0	0	0	0	160	0	0	0				0	0	0	0	0	0		4 000		0	0	4 000	
1026	J12/E2/19	0773235/2181155	32+240	Arilen	Lefran	F	0	0	0	0	0	0	0	385	0	0	0	0	0	160	0	0	0				0	0	0	0	0	0		4 000		0	0	4 000	
1027	J12/E2/20	0773242/2181158	32+240	Gay	Mistidor	F	0	0	0	0	0	0	0	385	0	0	0	0	0	160	0	0	0				0	0	0	0	0	0		4 000		0	0	4 000	
1028	J12/E2/21	0773751/2181092	32+800	Dorcinvil	Jeancius	H	8	0	8	8	0	0	0	385	3 080	0	0	0	0	160	0	0	0	4 470			35 760	0	0	0	0	0		7 500		6 000	18 900	65 240	
1029	J12/E2/22	0773754/2181089	32+809	Charles	Kettelie	F	15	0	12	12	0	0	0	385	5 775	0	0	0	0	160	0	0	0	4 470			53 640	0	0	0	0	0		7 500		5 000	15 750	82 665	
1030	J12/E2/23	0773988/2181013	33+040	Jean	Eras	H	42	0	0	0	0	0	0	385	16 170	0	0	0	0	160	0	4	59 066				0	0	0	0	0	0			0	0	75 236		
1031	J12/E2/24	0774205/2180936	33+280	Telisson	Orne	H	27	0	9	9	0	0	0	385	10 395	0	0	0	0	160	0	0	0	19 145			172 305	0	0	0	0	0	0			0	0	182 700	
1032	J12/E3/01	0777754/2181123	37+520	Marcellus	Fritzner	H	120	0	6	6	0	0	0	385	46 200	0	0	0	0																				

Lot 2 - Personnes affectées par le Projet (PAP) et calcul des compensations en gourdes (HTG)

No.	Numéro d'enquête	Coordonnées GPS	PK	Nom	Prénom	Sexe	Surface affectée (m2)					Compensation pour perte de terre (HTG)					Compensation pour perte de culture (HTG)				Compensation pour affectation de bien immeuble ou équipement (HTG)								Compensation pour affectation activité commerciale (HTG)		MONTANT TOTAL DES COMPENSATIONS (HTG)							
							Superficie TERRE affectée	Superficie plantation variée	Superficie affectée BATIMENT ET/OU STRUCTURE affecté				Propriétaire			Locataire		Plantations variées		Arbres		Propriétaire				Locataire		Déménagement	Structure			PAP						
									Total	Structure No.1	Structure No.2	Structure No.3	Structure No.4	Barème de la CE / m2	Valeur de remplacement	Revenu mensuel de location	Perte revenu de la location	Valeur mensuelle de la location	Assistance location	Barème de la CE / m2	Valeur compensation	Total d'arbres	Valeur compensation	Barème(s) de la CE / m2 par structure(s) affectée(s) (Gdes)				Valeur de remplacement	Revenu mensuel de location	Perte revenu location		Valeur mensuelle de la location	Assistance location	Assistance au déménagement	Assistance au déplacement dans parcelle	Assistance à la réinstallation	Revenu mensuel affecté	Compensation pour perte de revenu
1063	J12/E4/14	0772901/2181168	31+900	Joseph	Dius	H	27	0	0	0	0	0	0	385	10 395	0	0	0	0	160	0	4	43 713					0	0	0	0	0			0	0	54 108	
1064	J12/E4/15	0772960/2181139	25+000	Bob	X	H	4	0	4	4	0	0	0	385	1 540	0	0	0	0	160	0	0	0	1 530				6 120	0	0	0	0	0	7 500		5 000	15 750	30 910
1065	J12/E4/16	0772976/2181141	31+980	St Louis	Dieubon	F	20	0	0	0	0	0	0	385	7 700	0	0	0	0	160	0	0	0					0	0	0	0	0			0	0	7 700	
1066	J12/E4/17	0773079/2181142	32+080	Desir	Feguel	H	20	0	0	0	0	0	0	385	7 700	0	0	0	0	160	0	3	38 931					0	0	0	0	0			0	0	46 631	
1067	J12/E4/18	0773084/2181141	32+980	Dorisca	Jn Fritznel	H	16	0	0	0	0	0	0	385	6 160	0	0	0	0	160	0	2	30 761					0	0	0	0	0			0	0	36 921	
1068	J12/E4/19	0773827/2181065	32+880	Jean	Ary Lex	H	9	0	9	9	0	0	0	385	3 465	0	0	0	0	160	0	1	8 137	19 145				172 305	0	0	0	0	0			0	0	183 907
1069	J12/E4/20	0773915/2181038	32+980	Jean	Profiliane	F	7	0	0	0	0	0	0	385	2 695	0	0	0	0	160	0	3	31 687					0	0	0	0	0			0	0	34 382	
1070	J12/E5/01	0777795/2180981	37+260	Louis	Noazin	H	297	297	0	0	0	0	0	385	114 345	0	0	0	0	160	47 520	13	123 496					0	0	0	0	0			0	0	285 361	
1071	J12/E5/02	0777812/2180974	37+260	Aristile	Jacques Ydovia	F	50	0	0	0	0	0	0	385	19 250	0	0	0	0	160	0	18	134 147					0	0	0	0	0			0	0	153 397	
1072	J12/E5/03	0777766/2181004	37+220	Marcellus	Bernadin	H	344	0	0	0	0	0	0	385	132 440	0	0	0	0	160	0	19	176 360					0	0	0	0	0			0	0	308 800	
1073	J12/E5/04	0777675/2181028	37+080	Audiger	Anold	H	1496	0	0	0	0	0	0	385	575 960	0	0	0	0	160	0	19	177 740					0	0	0	0	0			0	0	753 700	
1074	J12/E5/05	0777721/2181015	37+160	Josaphat	Joacin	H	180	0	0	0	0	0	0	385	69 300	0	0	0	0	160	0	2	12 920					0	0	0	0	0			0	0	82 220	
1075	J12/E5/06	0777873/2180977	37+340	Mareus	Isaac	H	2048	2048	0	0	0	0	0	385	788 480	0	0	0	0	160	327 680	35	389 879					0	0	0	0	0			0	0	1 506 039	
1076	J12/E5/07	0778299/2181612	38+260	Janvier	Raymond	H	72	0	0	0	0	0	0	385	27 720	0	0	0	0	160	0	17	120 649					0	0	0	0	0			0	0	148 369	
1077	J12/E5/08	0778304/2181606	38+260	Toussaint	Bertha Charles	F	26	0	0	0	0	0	0	385	10 010	0	0	0	0	160	0	3	29 978					0	0	0	0	0			0	0	39 988	
1078	J12/E5/09	0778316/2181629	38+280	Chery	Amarante	F	75	0	0	0	0	0	0	385	28 875	0	0	0	0	160	0	9	59 817					0	0	0	0	0			0	0	88 692	
1079	J12/E5/10	0778333/2181643	38+300	Toussaint	Bertha Charles	F	104	0	8	8	0	0	0	385	40 040	0	0	0	0	160	0	15	130 144	3 830				30 640	0	0	0	0	0			0	0	200 824
1080	J12/E5/11	0778328/2181642	38+300	Lapommeray	Rocita	F	96	0	0	0	0	0	0	385	36 960	0	0	0	0	160	0	1	8 137					0	0	0	0	0			0	0	45 097	
1081	J12/E5/12	0778347/2181654	38+320	Gabriel	Marie Maude	F	38	0	0	0	0	0	0	385	14 630	0	0	0	0	160	0	0	0					0	0	0	0	0			0	0	14 630	
1082	J12/E5/13	0778371/2181681	38+360	Lapommeray	Rocita	F	128,8	0	0	0	0	0	0	385	49 588	0	0	0	0	160	0	12	143 702					0	0	0	0	0			0	0	193 290	
1083	J12/E5/14	0778429/2181729	38+420	Alcius	Gesner	H	3	0	0	0	0	0	0	385	1 155	0	0	0	0	160	0	0	0					0	0	0	0	0			0	0	1 155	
1084	J12/E5/16	0778439/2181709	38+440	Mareus	Marie Charles	F	8	0	0	0	0	0	0	385	3 080	0	0	0	0	160	0	9	69 617					0	0	0	0	0			0	0	72 697	
1085	J12/E5/18	0778485/2181768	38+500	Obas	Rony	H	27	0	0	0	0	0	0	385	10 395	0	0	0	0	160	0	0	0					0	0	0	0	0			0	0	10 395	
1086	J12/E5/19	0778529/2181816	38+600	Orelus	Jonas	H	138	138	0	0	0	0	0	385	53 130	0	0	0	0	160	22 080	39	282 152					0	0	0	0	0			0	0	357 362	
1087	J12/E5/20	0778559/2181831	38+580	Jean Baptiste	Anouse	F	63,5	0	25	25	0	0	0	385	24 448	0	0	0	0	160	0	4	50 131	2 555				63 875	0	0	0	0	0			0	0	138 454
1088	J12/E5/21	0778541/2181818	38+560	Orelus	Anne Marie	F	4	0	4	4	0	0	0	385	1 540	0	0	0	0	160	0	0	0	1 530				6 120	0	0	0	0	0	7 500		2 500	7 875	23 035
1089	J12/E5/22	0778585/2181859	38+640	Saint Hilaire	Lucie	F	30	0	0	0	0	0	0	385	11 550	0	0	0	0	160	0	5	62 416					0	0	0	0	0			0	0	73 966	
1090	J13/E1/01	0774169/2180946	33+220	Pierre	Dorcilien Denis	H	28	0	0	0																												

Lot 2 - Personnes affectées par le Projet (PAP) et calcul des compensations en gourdes (HTG)

No.	Numéro d'enquête	Coordonnées GPS	PK	Nom	Prénom	Sexe	Surface affectée (m2)					Compensation pour perte de terre (HTG)					Compensation pour perte de culture (HTG)				Compensation pour affectation de bien immeuble ou équipement (HTG)										Compensation pour affectation activité commerciale (HTG)		MONTANT TOTAL DES COMPENSATIONS (HTG)						
							Superficie TERRE affectée	Superficie plantation variée	Superficie affectée BATIMENT ET/OU STRUCTURE affecté				Propriétaire			Locataire		Plantations variées		Arbres		Propriétaire				Locataire		Déménagement	Structure		PAP								
									Total	Structure No.1	Structure No.2	Structure No.3	Structure No.4	Barème de la CE / m2	Valeur de remplacement	Revenu mensuel de location	Perte revenu de la location	Valeur mensuelle de la location	Assistance location	Barème de la CE / m2	Valeur compensation	Total d'arbres	Valeur compensation	Barème(s) de la CE / m2 par structure(s) affectée(s) (Gdes)					Valeur de remplacement	Revenu mensuel de location	Perte revenu location	Valeur mensuelle de la location		Assistance location	Assistance au déménagement	Assistance au déplacement dans parcelle	Assistance à la réinstallation	Revenu mensuel affecté	Compensation pour perte de revenu
1122	J13/E2/09	0775309/2180753	34+400	Jacques	Bacilia	F	31,35	0	3	3	0	0	0	385	12 070	0	0	0	0	160	0	0	0	2 555					7 282	0	0	0	0				0	0	19 352
1123	J13/E2/10	0775645/2180723	34+640	Aurélien	Anne Dieula	F	36	0	0	0	0	0	0	385	13 860	0	0	0	0	160	0	0	0					0	0	0	0	0	0	0	0	0	13 860		
1124	J13/E2/11	0775678/2180711	34+660	La Guerre	Melis	H	35	0	0	0	0	0	0	385	13 475	0	0	0	0	160	0	24	176 682					0	0	0	0	0	0	0	0	0	190 157		
1125	J13/E2/12	0775710/2180735	34+660	Jean Pierre	Ivrose	F	18	0	0	0	0	0	0	385	6 930	0	0	0	0	160	0	0	0					0	0	0	0	0	0	0	0	0	6 930		
1126	J13/E2/13	0775959/2180691	35+000	Franker	Dorema	H	18	0	9	4	5	0	0	385	6 930	0	0	0	0	160	0	0	0	19 145	2 555				88 078	0	0	0	0	0	0	0	0	0	95 008
1127	J13/E2/14	0775970/2180688	35+000	Prévil	Rony	H	4	0	4	4	0	0	0	385	1 540	0	0	0	0	160	0	0	0	19 145				76 580	0	0	0	0	0	7 500	10 500	33 075	118 695		
1128	J13/E2/15	0775980/2180691	35+060	Ulysse	Esthael	H	5	0	0	0	0	0	0	385	1 925	0	0	0	0	160	0	0	0					0	0	0	0	0	0	0	0	0	1 925		
1129	J13/E2/17	0776029/2180722	35+080	Paul	Vernet Valmir	H	18	0	18	18	0	0	0	385	6 930	0	0	0	0	160	0	0	0	4 470				80 460	0	0	0	0	0	0	0	0	0	87 390	
1130	J13/E2/18	0776062/2180684	35+200	Mesronvil	Lunic	H	16	0	0	0	0	0	0	385	6 160	0	0	0	0	160	0	0	0					0	0	0	0	0	0	0	0	0	6 160		
1131	J13/E2/20	0775927/2180697	35+020	Garçon	Christine	F	10	0	4	4	0	0	0	385	3 850	0	0	0	0	160	0	0	0	10 210				40 840	0	0	0	0	0	0	0	0	0	44 690	
1132	J13/E2/21	0775939/2180698	35+020	Silvin	Jacquelin	H	13	0	0	0	0	0	0	385	5 005	0	0	0	0	160	0	11	71 060					0	0	0	0	0	0	0	0	0	76 065		
1133	J13/E2/22	0776229/2180588	35+360	Charles	Emitaine	F	32	0	0	0	0	0	0	385	12 320	0	0	0	0	160	0	0	0					0	0	0	0	0	0	0	0	0	19 820		
1134	J13/E2/23	0776249/2180581	35+360	Tertulia	Silvin	F	7	0	0	0	0	0	0	385	2 695	0	0	0	0	160	0	2	17 519					0	0	0	0	0	0	0	0	0	20 214		
1135	J13/E2/24	0776249/2180579	35+380	Silvinf	Mm Jacquelin	F	8	0	0	0	0	0	0	385	3 080	0	0	0	0	160	0	3	19 380					0	0	0	0	0	0	0	0	0	22 460		
1136	J13/E3/01	0778652/2181914	38+740	Antoine	Isna	F	51	0	0	0	0	0	0	385	19 635	0	0	0	0	160	0	3	46 174					0	0	0	0	0	0	0	0	0	65 809		
1137	J13/E3/02	0778231/2181546	39+140	Santel	Marc	H	48	0	0	0	0	0	0	385	18 480	0	0	0	0	160	0	2	30 825					0	0	0	0	0	0	0	0	0	49 305		
1138	J13/E3/03	0778257/2181564	39+200	Charles	Telemaque	H	26	0	0	0	0	0	0	385	10 010	0	0	0	0	160	0	0	0					0	0	0	0	0	0	0	0	0	10 010		
1139	J13/E3/06	0779768/2181297	39+960	Louis Claude	Paulna	H	48	0	0	0	0	0	0	385	18 480	0	0	0	0	160	0	6	92 444					0	0	0	0	0	0	0	0	0	110 924		
1140	J13/E3/07	0779705/2181276	39+980	Valcourt	Issonor	H	64	0	0	0	0	0	0	385	24 640	0	0	0	0	160	0	12	88 118					0	0	0	0	0	0	0	0	0	112 758		
1141	J13/E3/09	0779872/2181153	40+740	Louis	Luc Dominique	H	196	0	0	0	0	0	0	385	75 460	0	0	0	0	160	0	2	16 274					0	0	0	0	0	0	0	0	0	91 734		
1142	J13/E3/10	0780013/2181051	40+400	Casseus	Guercy	H	70	0	0	0	0	0	0	385	26 950	0	0	0	0	160	0	0	0					0	0	0	0	0	0	0	0	0	26 950		
1143	J13/E3/11	0780779/2180442	41+360	Telfort	Jacob	H	42	0	0	0	0	0	0	385	16 170	0	0	0	0	160	0	11	79 981					0	0	0	0	0	0	0	0	0	96 151		
1144	J13/E3/12	0781104/2180344	41+700	Jean Raymond	Rorky	H	136	0	6	6	0	0	0	385	52 360	0	0	0	0	160	0	4	61 651	4 470				26 820	0	0	0	0	0	0	0	0	0	140 831	
1145	J13/E3/14	0781296/2180336	41+900	Saint Gilus	Rose Guilaïne	F	60	0	0	0	0	0	0	385	23 100	0	0	0	0	160	0	6	48 344					0	0	0	0	0	0	0	0	0	71 444		
1146	J13/E3/16	0781357/2180323	41+960	Marcelin	Ima	F	185	0	0	0	0	0	0	385	71 225	0	0	0	0	160	0	14	99 393					0	0	0	0	0	0	0	0	0	170 618		
1147	J13/E3/17	0781538/2180320	42+120	Georges	Philocles Makece	H	42	0	0	0	0	0	0	385	16 170	0	0	0	0	160	0	3	38 962					0	0	0	0	0	0	0	0	0	55 132		
1148	J13/E3/18	0781543/2180304	42+160	Aleandre	Pierre	H	60	0	0	0	0	0	0	385	23 100	0	0	0	0	160	0	1	7 754					0	0	0	0	0	0	0	0	0	30 854		
1149	J13/E3/19	0781560/2180309	42+180	Evariste	Elina	F	68	0	0	0	0	0	0	385	26 180	0	0	0	0	160	0	10	64 600					0	0	0	0	0	0	0	0	0	90 780		
1150	J13/E3/21	0781607/2180301	42+220	Volmir	Myrtha	F	92	0	0	0	0	0	0	385	35 420	0	0	0	0	160	0	4	47 100					0	0	0	0	0	0	0	0	0	82 520		
1151	J13/E3/23	0781690/2180290	42+300	Richemond	Claudenel	H	70	0	0	0	0	0	0	385	26 950	0	0	0	0	160	0	9	59 817					0	0	0	0	0	0	0	0	0	86 767		
1152	J13/E3/24	0781684/2180288	42+300	Saint Amour	Dieula	F	70	0	0	0	0	0	0	385	26 950	0	0	0	0	160	0	5	69 788					0	0	0	0	0	0	0	0	0	96 738		
1153	J13/E3/25	0781706/2180294	43+320	Blaise	Joselin Adrien	H	112	0	0	0	0	0	0	385	43 120	0	0	0	0	160	0	10	67 954					0	0	0	0	0	0	0	0	0	111 074		
1154	J13/E3/26	0781716/2180295	42+340	Simon	Jocnel	H	60	0	0	0	0	0	0	385	23 100	0	0	0	0	160	0	6	38 760					0	0	0	0	0	0	0	0	0	61 860		
1155	J13/E3/29	0781897/2180282	42+520	Garçon	Jackson	F	60	0	0	0	0	0	0	385	23 100	0	0	0	0	160	0	0	0					0	0	0	0	0	0	0	0	0	23 100		
1156	J13/E4/01	0774406/2180914	33+200	Gracia	Martine	H	8	0	0	0	0	0	0	385	3 080	0	0	0	0	160	0	2	21 841					0	0	0	0	0	0	0	0	0	24 921		
1157	J13/E4/02	0774491/2180874	33+360	Charles	Leo Paul	H	9	0	9	9	0	0	0	385	3 465	0	0	0	0	160	0	0	0	1 020				9 180	0	0	0	0	0	7 500	7 500	23 625	43 770		
1158	J13/E4/03	0774675/2180845	33+940	Stenio	Cazimir	H	8	0	8	8	0	0	0	385	3 080	0	0	0	0	160	0	0	0	1 530				12 240	0	0	0	0	0	7 500	15 000	47 250	70 070		
1159	J13/E4/04	0774709/2180829	33+780	Mervil	Ricot	H	4	0	4	4	0	0	0	385	1 540	0	0	0	0	160	0	0	0	1 530				6 120	0	0	0	0	0	7 500	10 000	31 500	46 660		
1160	J13/E4/05	0774724/2180828	33+800	Joseph	Mariela Deme	F	4	0	4	4	0	0	0	385	1 540	0	0	0	0	160	0	0	0	1 020				4 080	0	0	0	0	0	7 500	6 000	18 900	32 020		
1161	J13/E4/06	0774766/2180837	33+800	Charles	Jhony	H	12	0	0	0	0	0	0	385	4 620	0	0	0	0	160	0	1	6 460					0	0	0	0	0	0	0	0	0	11 080		
1162	J13/E4/07	0774785/2180826	33+820	Donald	Mirlene	F	9	0	9	9	0	0	0	385	3 465	0	0	0	0	160	0	2	16 498	1 530				13 770	0	0	0	0	0		0	0	0	33 733	
1163	J13/E4/08	0775614/2180744	34+740	Ulysse	Rosena	F	45	0	0	0	0	0	0	385	17 325	0	0	0	0	160	0	0	0					0	0	0	0	0	0	0	0	0	17 325		
1164	J13/E4/09	0775630/2180544	34+760	Ulysse	Denis	H	22	0	0	0	0	0	0	385	8 470	0	0	0	0	160	0																		

Lot 2 - Personnes affectées par le Projet (PAP) et calcul des compensations en gourdes (HTG)

No.	Numéro d'enquête	Coordonnées GPS	PK	Nom	Prénom	Sexe	Surface affectée (m2)					Compensation pour perte de terre (HTG)					Compensation pour perte de culture (HTG)				Compensation pour affectation de bien immeuble ou équipement (HTG)								Compensation pour affectation activité commerciale (HTG)		MONTANT TOTAL DES COMPENSATIONS (HTG)								
							Superficie TERRE affectée	Superficie plantation variée	Superficie affectée BATIMENT ET/OU STRUCTURE affecté				Propriétaire				Locataire		Plantations variées		Arbres		Propriétaire				Locataire		Déménagement	Structure		PAP							
									Total	Structure No.1	Structure No.2	Structure No.3	Structure No.4	Barème de la CE / m2	Valeur de remplacement	Revenu mensuel de location	Perte revenu de la location	Valeur mensuelle de la location	Assistance location	Barème de la CE / m2	Valeur compensation	Total d'arbres	Valeur compensation	Structure No.1	Structure No.2	Structure No.3	Structure No.4	Valeur de remplacement	Revenu mensuel de location	Perte revenu location		Valeur mensuelle de la location	Assistance location	Assistance au déménagement	Assistance au déplacement dans parcelle	Assistance à la réinstallation	Revenu mensuel affecté	Compensation pour perte de revenu	
1181	J13/ES/01	0778599/2181856	38+640	Simon	Quequette	F	100	100	0	0	0	0	0	385	38 500	0	0	0	0	160	16 000	57	878 521					0	0	0	0	0			0	0	933 021		
1182	J13/ES/02	0778700/2181948	38+760	Simon	Rita	F	150	0	0	0	0	0	0	385	57 750	0	0	0	0	160	0	12	105 548					0	0	0	0	0			0	0	163 298		
1183	J13/ES/03	0778931/2181859	39+040	Audige	Aqvisa	H	365	0	0	0	0	0	0	385	140 525	0	0	0	0	160	0	6	54 439					0	0	0	0	0			0	0	194 964		
1184	J13/ES/04	0779014/2181795	39+100	Julien	Dieula	F	82	0	0	0	0	0	0	385	31 570	0	0	0	0	160	0	36	241 481					0	0	0	0	0			0	0	273 051		
1185	J13/ES/05	0779419/2181487	39+660	Destin	Ledui	H	0	0	6	6	0	0	0	385	0	0	0	0	0	160	0	0	0	1 020				6 120	0	0	0	0	0		4 000		0	10 120	
1186	J13/ES/07	0779523/2181418	39+780	Diomaitre	Oczy	H	39	14	0	0	0	0	0	385	15 015	0	0	0	0	160	2 240	17	115 667					0	0	0	0	0			0	0	132 922		
1187	J13/ES/08	0779598/2181366	37+860	Talabert	Delence	H	9	0	9	9	0	0	0	385	3 465	0	0	0	0	160	0	0	0	19 145				172 305	0	0	0	0	0			0	0	175 770	
1188	J13/ES/09	0779753/2181238	40+080	Paul	Francinafrancillon	F	84	0	0	0	0	0	0	385	32 340	0	0	0	0	160	0	11	106 871					0	0	0	0	0			0	0	139 211		
1189	J13/ES/10	0779943/2181112	40+300	Louis	Agathe	F	159	0	0	0	0	0	0	385	61 215	0	0	0	0	160	0	12	64 207					0	0	0	0	0			0	0	125 422		
1190	J13/ES/11	0779962/2181102	40+320	Pierre Jacques	Rose	F	110	0	0	0	0	0	0	385	42 350	0	0	0	0	160	0	32	206 720					0	0	0	0	0			0	0	249 070		
1191	J13/ES/12	0780076/2181006	40+400	Pierre	Jean	H	60	0	0	0	0	0	0	385	23 100	0	0	0	0	160	0	9	62 310					0	0	0	0	0			0	0	85 410		
1192	J13/ES/13	0780114/2180114	40+540	Pierre	Jean	H	69	0	0	0	0	0	0	385	26 565	0	0	0	0	160	0	25	195 290					0	0	0	0	0			0	0	221 855		
1193	J13/ES/14	0781185/2180338	41+800	Blaise	Delimise	F	43,87	0	12	12	0	0	0	385	16 890	0	0	0	0	160	0	0	0	2 555				31 427	0	0	0	0	0			0	0	48 316	
1194	J13/ES/16	0781254/2180336	41+860	Mondesir	Marlene Garcon	F	8,1	0	8	8	0	0	0	385	3 119	0	0	0	0	160	0	0	0	2 555				20 696	0	0	0	0	0			0	0	23 814	
1195	J13/ES/17	0781398/2180338	42+000	Jacques	Payout E	H	84	4	0	0	0	0	0	385	32 340	0	0	0	0	160	640	12	95 425					0	0	0	0	0			0	0	128 405		
1196	J13/ES/18	0781427/2180318	42+040	Patrice	Frantz	H	30	0	0	0	0	0	0	385	11 550	0	0	0	0	160	0	12	71 602					0	0	0	0	0			0	0	83 152		
1197	J13/ES/19	0781438/2180311	41+060	Calixte	Jacques	H	51	0	0	0	0	0	0	385	19 635	0	0	0	0	160	0	19	132 955					0	0	0	0	0			0	0	152 590		
1198	J13/ES/20	0781483/2180316	42+100	Pierre	Aleandre	H	32,5	0	0	0	0	0	0	385	12 513	0	0	0	0	160	0	0	0					0	0	0	0	0			0	0	12 513		
1199	J13/ES/21	0781509/2180317	42+120	Dolce	Pascal Villeneuve	H	42	0	0	0	0	0	0	385	16 170	0	0	0	0	160	0	4	46 206					0	0	0	0	0			0	0	62 376		
1200	J13/ES/22	0781517/2180322	42+120	Jean	France	F	7	0	7	7	0	0	0	385	2 695	0	0	0	0	160	0	1	15 413	4 470				31 290	0	0	0	0	0		7 500		0	56 898	
1201	J13/ES/23	0781787/2180298	42+400	Paul	Gilbert	H	392	0	49	49	0	0	0	385	150 920	0	0	0	0	160	0	14	95 950	2 555				125 195	0	0	0	0	0			0	0	372 065	
1202	J13/ES/25 - P	0781915/2180275	42+540	Vixama	Luc	H	42	0	0	0	0	0	0	385	16 170	0	0	0	0	160	0	2	16 274					0	0	0	0	0			0	0	32 444		
1203	J13/ES/25	0781915/2180275	42+540	Valer	Isemine	F	0	0	0	0	0	0	0	385	0	0	0	0	0	160	0	0	0					0	0	0	0	0			0	0	0		
1204	J13/ES/26	0781932/2180280	42+560	Vixamar	Ana Emmanuel	F	38	0	0	0	0	0	0	385	14 630	0	0	0	0	160	0	4	44 515					0	0	0	0	0			0	0	59 145		
1205	J13/ES/27	0781953/2180272	42+560	Tireus	Telens	H	6	0	6	6	0	0	0	385	2 310	0	0	0	0	160	0	0	0	4 470				26 820	0	0	0	0	0		7 500		7 000	22 050	58 680
1206	J13/ES/28	0781963/2180280	42+580	Saint Juste	Guerdy	H	17	0	0	0	0	0	0	385	6 545	0	0	0	0	160	0	0	0					0	0	0	0	0			0	0	6 545		
1207	J14/E1/01	0775921/2180696	35+000	Étienne	Tacius	H	30	0	0	0	0	0	0	385	11 550	0	0	0	0	160	0	16	105 037					0	0	0	0	0			0	0	116 587		
1208	J14/E1/02	0776247/2180568	35+360	Noël	Odin	H																																	

Lot 2 - Personnes affectées par le Projet (PAP) et calcul des compensations en gourdes (HTG)

No.	Numéro d'enquête	Coordonnées GPS	PK	Nom	Prénom	Sexe	Surface affectée (m2)							Compensation pour perte de terre (HTG)						Compensation pour perte de culture (HTG)				Compensation pour affectation de bien immeuble ou équipement (HTG)										Compensation pour affectation activité commerciale (HTG)		MONTANT TOTAL DES COMPENSATIONS (HTG)			
							Superficie TERRE affectée	Superficie plantation variée	Superficie affectée BATIMENT ET/OU STRUCTURE affecté					Propriétaire				Locataire		Plantations variées		Arbres		Propriétaire						Locataire		Déménagement	Structure		PAP				
									Total	Structure No.1	Structure No.2	Structure No.3	Structure No.4	Barème de la CE / m2	Valeur de remplacement	Revenu mensuel de location	Perte revenu de la location	Valeur mensuelle de la location	Assistance location	Barème de la CE / m2	Valeur compensation	Total d'arbres	Valeur compensation	Barème(s) de la CE / m2 par structure(s) affectée(s) (Gdes)				Valeur de remplacement	Revenu mensuel de location	Perte revenu location	Valeur mensuelle de la location	Assistance location	Assistance au déménagement	Assistance au déplacement dans parcelle	Assistance à la réinstallation		Revenu mensuel affecté	Compensation pour perte de revenu	
																								Structure No.1	Structure No.2	Structure No.3	Structure No.4												
1240	J14/E2/17	0778450/2181739	38+420	Cherry	Louise	F	28	0	0	0	0	0	0	385	10 780	0	0	0	0	160	0	3	37 285					0	0	0	0	0			0	0	0	48 065	
1241	J14/E2/18	0778418/2181711	38+380	Calix	Jacquelin	H	0	0	0	0	0	0	0	385	0	0	0	0	0	160	0	0	0					0	0	0	0	0		4 000		0	0	0	4 000
1242	J14/E2/20	0778942/2181863	39+040	Louis	Techener	H	22	0	3	3	0	0	0	385	8 470	0	0	0	0	160	0	1	6 460	2 555				7 665	0	0	0	0	0			0	0	0	22 595
1243	J14/E3/02	0782161/2180259	42+780	Saul	Madlynr	F	55	0	0	0	0	0	0	385	21 175	0	0	0	0	160	0	5	32 300					0	0	0	0	0			0	0	0	53 475	
1244	J14/E3/03	0782173/2180260	42+800	Preval	Milouse	F	72	0	0	0	0	0	0	385	27 720	0	0	0	0	160	0	7	45 220					0	0	0	0	0			0	0	0	72 940	
1245	J14/E3/04	0782044/2180264	42+660	Maxime	Paul	H	68	0	0	0	0	0	0	385	26 180	0	0	0	0	160	0	30	193 800					0	0	0	0	0			0	0	0	219 980	
1246	J14/E3/05	0782204/2180262	42+820	Joseph	Jacqueline	F	96	0	0	0	0	0	0	385	36 960	0	0	0	0	160	0	20	129 200					0	0	0	0	0			0	0	0	166 160	
1247	J14/E3/06	0782231/2180263	42+840	Fleurissant	Jacquesy Bertrand	H	192	50	0	0	0	0	0	385	73 920	0	0	0	0	160	8 000	6	38 760					0	0	0	0	0			0	0	0	120 680	
1248	J14/E3/07	0782309/2180261	42+900	Joseph	Clervaud	H	180	0	0	0	0	0	0	385	69 300	0	0	0	0	160	0	15	96 900					0	0	0	0	0			0	0	0	166 200	
1249	J14/E3/08	0782325/2180267	42+940	Marcellus	Adema	H	84	0	0	0	0	0	0	385	32 340	0	0	0	0	160	0	20	129 200					0	0	0	0	0			0	0	0	161 540	
1250	J14/E3/09	0782379/2180262	43+000	Joseph	Augustin Elva	H	210	0	0	0	0	0	0	385	80 850	0	0	0	0	160	0	25	161 500					0	0	0	0	0			0	0	0	242 350	
1251	J14/E3/10	0782405/2180267	43+040	Floreljyea	Herold	H	165	0	0	0	0	0	0	385	63 525	0	0	0	0	160	0	5	32 300					0	0	0	0	0			0	0	0	95 825	
1252	J14/E3/12	0782640/2180242	43+260	Louis	Jules Augustin	H	36	0	0	0	0	0	0	385	13 860	0	0	0	0	160	0	17	127 725					0	0	0	0	0			0	0	0	141 585	
1253	J14/E3/14	0780233/2180883	40+680	Guerrier	Wilganr	H	18	0	0	0	0	0	0	385	6 930	0	0	0	0	160	0	0	0					0	0	0	0	0			0	0	0	6 930	
1254	J14/E3/15	0780227/2180890	40+640	Guerrier	Christianne	F	54	0	0	0	0	0	0	385	20 790	0	0	0	0	160	0	0	0					0	0	0	0	0			0	0	0	20 790	
1255	J14/E3/16	0780242/2180871	40+680	Abraham	Claudette	F	66	0	0	0	0	0	0	385	25 410	0	0	0	0	160	0	12	95 425					0	0	0	0	0			0	0	0	120 835	
1256	J14/E3/17	0780262/2180850	40+720	Celanie	Pierre	F	54	0	0	0	0	0	0	385	20 790	0	0	0	0	160	0	8	38 554					0	0	0	0	0			0	0	0	59 344	
1257	J14/E3/18	0780360/2180794	40+820	Dolce	Danise	F	75	0	0	0	0	0	0	385	28 875	0	0	0	0	160	0	0	0					0	0	0	0	0			0	0	0	28 875	
1258	J14/E3/19	0780367/2180775	40+840	Morency	Roberto	H	32	0	16	16	0	0	0	385	12 320	0	0	0	0	160	0	8	63 987	4 470				71 520	0	0	0	0	0			0	0	0	147 827
1259	J14/E3/20	0780359/2180784	40+840	Abraham	Ritane Louis	F	12	0	1	1	0	0	0	385	4 620	0	0	0	0	160	0	1	2 617	4 470				4 470	0	0	0	0	0			0	0	0	11 707
1260	J14/E3/21	0780352/2180790	40+820	Abraham	Joseph Jean Baptiste	H	8	0	0	0	0	0	0	385	3 080	0	0	0	0	160	0	1	2 617					0	0	0	0	0			0	0	0	5 697	
1261	J14/E3/22	0780349/2180791	40+820	Abraham	Prevoir Anetie	F	51	0	0	0	0	0	0	385	19 635	0	0	0	0	160	0	51	331 137					0	0	0	0	0			0	0	0	350 772	
1262	J14/E3/23	0780338/2180815	40+780	Blaise	Mineve	F	80	0	0	0	0	0	0	385	30 800	0	0	0	0	160	0	0	0					0	0	0	0	0			0	0	0	30 800	
1263	J14/E4/01	0776238/2180561	35+400	Pierre	Edna	F	22	0	0	0	0	0	0	385	8 470	0	0	0	0	160	0	2	30 825					0	0	0	0	0			0	0	0	39 295	
1264	J14/E4/02	0776275/2180570	35+400	Augustin	Romilia	F	22	0	0	0	0	0	0	385	8 470	0	0	0	0	160	0	1	15 413					0	0	0	0	0			0	0	0	23 883	
1265	J14/E4/03	0776277/2180573	34+400	Thoby	Magalie	F	24	0	0	0	0	0	0	385	9 240	0	0	0	0	160	0	1	8 137					0	0	0	0	0			0	0	0	17 377	
1266	J14/E4/04	0776331/2180583	35+420	Saintilvet	Elienne	F	12,5	0	0	0	0	0	0	385	4 813	0	0	0	0	160	0	0	0					0	0	0	0	0			0	0	0	4 813	
1267	J14/E4/05	0776348/2180578	35+500	Joseph	Jn Mathurin	H	22	0	0	0	0	0	0	385	8 470	0	0	0	0	160	0	3	25 656					0	0	0	0	0			0	0	0	34 126	
1268	J14/E4/06	0776368/2180584	35+520	Pierre	Darlin	H	6	0	6	6	0																												

Lot 2 - Personnes affectées par le Projet (PAP) et calcul des compensations en gourdes (HTG)

No.	Numéro d'enquête	Coordonnées GPS	PK	Nom	Prénom	Sexe	Surface affectée (m2)					Compensation pour perte de terre (HTG)					Compensation pour perte de culture (HTG)				Compensation pour affectation de bien immeuble ou équipement (HTG)								Compensation pour affectation activité commerciale (HTG)		MONTANT TOTAL DES COMPENSATIONS (HTG)									
							Superficie TERRE affectée	Superficie plantation variée	Superficie affectée BATIMENT ET/OU STRUCTURE affecté				Propriétaire			Locataire		Plantations variées		Arbres		Propriétaire				Locataire		Déménagement	Structure			PAP								
									Total	Structure No.1	Structure No.2	Structure No.3	Structure No.4	Barème de la CE / m2	Valeur de remplacement	Revenu mensuel de location	Perte revenu de la location	Valeur mensuelle de la location	Assistance location	Barème de la CE / m2	Valeur compensation	Total d'arbres	Valeur compensation	Barème(s) de la CE / m2 par structure(s) affectée(s) (Gdes)				Valeur de remplacement	Revenu mensuel de location	Perte revenu location		Valeur mensuelle de la location	Assistance location	Assistance au déménagement	Assistance au déplacement dans parcelle	Assistance à la réinstallation	Revenu mensuel affecté	Compensation pour perte de revenu		
1299	J15/E1/01	0778889/2181877	38+980	Étienne	Filomene	F	24	0	0	0	0	0	0	385	9 240	0	0	0	0	160	0	2	30 825					0	0	0	0	0			0	0	40 065			
1300	J15/E1/02	0779279/2181591	38+480	Pierre Jacques	Junia	F	0	0	0	0	0	0	0	385	0	0	0	0	0	160	0	0	0					0	0	0	0	0		4 000		0	0	4 000		
1301	J15/E1/03	0779299/2181580	39+500	Saintilmond	Natacha	F	0	0	0	0	0	0	0	385	0	0	0	0	0	160	0	0	0					0	0	0	0	0		4 000		0	0	4 000		
1302	J15/E1/04	0779376/2181524	39+600	Destin	Fedellie	F	64	0	2	2	0	0	0	385	24 640	0	0	0	0	160	0	0	0	4 470				8 940	0	0	0	0	0			0	0	33 580		
1303	J15/E1/05	0779393/2181515	39+600	Cherenfant	Cledina	F	0	0	0	0	0	0	0	385	0	0	0	0	0	160	0	0	0					0	0	0	0	0		4 000		0	0	4 000		
1304	J15/E1/06	0779426/2181504	39+660	Abraham	Hillus	H	11	0	11	11	0	0	0	385	4 235	0	0	0	0	160	0	0	0	4 470				49 170	0	0	0	0	0			0	0	53 405		
1305	J15/E1/07	0779460/2181462	39+660	Jeune	Anette	F	0	0	0	0	0	0	0	385	0	0	0	0	0	160	0	0	0					0	0	0	0	0		4 000		0	0	4 000		
1306	J15/E1/08	0778472/2181438	39+720	Louidor	Judeline	F	0	0	0	0	0	0	0	385	0	0	0	0	0	160	0	0	0					0	0	0	0	0		4 000		0	0	4 000		
1307	J15/E1/09	0779473/2181459	39+720	Pierre	Leona Louisaint	F	0	0	0	0	0	0	0	385	0	0	0	0	0	160	0	0	0					0	0	0	0	0		4 000		0	0	4 000		
1308	J15/E1/10	0779478/2181453	39+720	Tirolý	Daline	F	0	0	0	0	0	0	0	385	0	0	0	0	0	160	0	0	0					0	0	0	0	0		4 000		0	0	4 000		
1309	J15/E1/11	0779494/2181434	39+740	Jacobe	Darline	F	9	0	9	9	0	0	0	385	3 465	0	0	0	0	160	0	0	0	4 470				40 230	0	0	0	0	0		7 500		5 000	15 750	66 945	
1310	J15/E1/12	0779499/2181432	38+740	Lerinier	Louismene	F	9	0	9	9	0	0	0	385	3 465	0	0	0	0	160	0	0	0	1 530				13 770	0	0	0	0	0		7 500		2 500	7 875	32 610	
1311	J15/E1/13	0779503/2181424	38+760	Joseph	Woodeline	F	0	0	0	0	0	0	0	385	0	0	0	0	0	160	0	0	0					0	0	0	0	0			4 000		0	0	4 000	
1312	J15/E1/14	0779610/2181350	39+900	Pierre	Telson	H	1	0	1	1	0	0	0	385	385	0	0	0	0	160	0	0	0	1 530				1 530	0	0	0	0	0		7 500		2 500	7 875	17 290	
1313	J15/E1/15	0779625/2181341	39+900	Placide	Carline	F	9	0	9	9	0	0	0	385	3 465	0	0	0	0	160	0	0	0	1 530				13 770	0	0	0	0	0		7 500		2 500	7 875	32 610	
1314	J15/E1/16	0779636/2181333	39+720	Étienne	Altierry	H	2	0	2	2	0	0	0	385	770	0	0	0	0	160	0	0	0	1 530				3 060	0	0	0	0	0		7 500		2 500	7 875	19 205	
1315	J15/E1/17	0779643/2181324	39+720	Valcourt	Marie Claude Itorene	F	0	0	0	0	0	0	0	385	0	0	0	0	0	160	0	0	0					0	0	0	0	0			4 000		0	0	4 000	
1316	J15/E1/18	0779655/2181328	39+940	Jeune	Martine	F	19	0	0	0	0	0	0	385	7 315	0	0	0	0	160	0	1	2 617					0	0	0	0	0				0	0	9 932		
1317	J15/E1/19	0779675/2181311	39+960	Placide	Rose Marie Petion	F	17	0	14	14	0	0	0	385	6 545	0	0	0	0	160	0	0	0	2 555				35 770	0	0	0	0	0				0	0	42 315	
1318	J15/E1/20	0779689/2181291	39+920	Point d'eau communautaire		X	0	0	0	0	0	0	0	255	0	0	0	0	0	160	0	0	0	0	0			0	0	0	0	0		15 000		600 000		0	0	615 000
1319	J15/E1/21	0779642/2181338	34+920	Berlin	Edner	H	10	0	1	1	0	0	0	385	3 850	0	0	0	0	160	0	0	0	4 470				4 470	0	0	0	0	0		7 500		7 000	22 050	37 870	
1320	J15/E1/22	0779838/2181178	40+160	Louis	Nativius Philocles	H	3	0	3	3	0	0	0	385	1 155	0	0	0	0	160	0	0	0	4 470				13 410	0	0	0	0	0		7 500		12 500	39 375	61 440	
1321	J15/E1/23	0779844/2181174	49+160	Mesidor	Philomise	F	6	0	6	6	0	0	0	385	2 310	0	0	0	0	160	0	0	0	4 470				26 820	0	0	0	0	0		7 500		10 000	31 500	68 130	
1322	J15/E1/24	0779852/2181175	40+160	Louis	Analouise	F	12	0	0	0	0	0	0	385	4 620	0	0	0	0	160	0	0	0					0	0	0	0	0				0	0	4 620		
1323	J15/E1/25	0779858/2181165	40+180	Louis	Coutilien	H	17	0	0	0	0	0	0	385	6 545	0	0	0	0	160	0	1	6 460					0	0	0	0	0				0	0	13 005		
1324	J15/E1/26	0779865/2181165	40+180	Louis	Joseph	H	0	0	0	0	0	0	0	385	0	0	0	0	0	160	0	0	0					0	0	0	0	0		4 000			0	0	4 000	
1325	J15/E1/27	0780168/2180931	40+580	Fils-Aime	Marguerite	F	19	0	0	0	0	0	0	385	7 315	0	0	0	0	160	0	0	0					0	0	0	0	0				0				

Lot 2 - Personnes affectées par le Projet (PAP) et calcul des compensations en gourdes (HTG)

No.	Numéro d'enquête	Coordonnées GPS	PK	Nom	Prénom	Sexe	Surface affectée (m2)					Compensation pour perte de terre (HTG)					Compensation pour perte de culture (HTG)				Compensation pour affectation de bien immeuble ou équipement (HTG)								Compensation pour affectation activité commerciale (HTG)		MONTANT TOTAL DES COMPENSATIONS (HTG)								
							Superficie TERRE affectée	Superficie plantation variée	Superficie affectée BATIMENT ET/OU STRUCTURE affecté				Propriétaire				Locataire		Plantations variées		Arbres		Propriétaire				Locataire		Déménagement	Structure		PAP							
									Total	Structure No.1	Structure No.2	Structure No.3	Structure No.4	Barème de la CE / m2	Valeur de remplacement	Revenu mensuel de location	Perte revenu de la location	Valeur mensuelle de la location	Assistance location	Barème de la CE / m2	Valeur compensation	Total d'arbres	Valeur compensation	Barème(s) de la CE / m2 par structure(s) affectée(s) (Gdes)				Valeur de remplacement	Revenu mensuel de location	Perte revenu location		Valeur mensuelle de la location	Assistance location	Assistance au déménagement	Assistance au déplacement dans parcelle	Assistance à la réinstallation	Revenu mensuel affecté	Compensation pour perte de revenu	
																								Structure No.1	Structure No.2	Structure No.3	Structure No.4												
1358	J15/E4/07	0779367/2181536	35+580	Placide	Final	H	8	0	8	8	0	0	0	385	3 080	0	0	0	0	160	0	0	0	1 530					12 240	0	0	0	0	7 500			10 000	31 500	54 320
1359	J15/E4/08	0779405/2181507	39+620	Marcelin	Vernet	H	12	0	12	12	0	0	0	385	4 620	0	0	0	0	160	0	0	0	1 020					12 240	0	0	0	0	7 500			7 000	22 050	46 410
1360	J15/E4/09	0779408/2181506	39+800	Pierre	Selida	F	4	0	4	4	0	0	0	385	1 540	0	0	0	0	160	0	0	0	1 530					6 120	0	0	0	0	7 500			6 000	18 900	34 060
1361	J15/E4/10	0779559/2181402	39+820	Noel	Joseph	H	55	0	11	7	4	0	0	385	21 175	0	0	0	0	160	0	3	17 359	4 470	1 530				37 410	0	0	0	0	0			0	0	75 944
1362	J15/E4/11	0779570/2181397	39+840	Talabert	Delence	H	70	0	0	0	0	0	0	385	26 950	0	0	0	0	160	0	2	9 382					0	0	0	0	0	0			0	0	36 332	
1363	J15/E4/12	0779559/2181395	39+840	Marcelin	Bendji	H	12	0	12	12	0	0	0	385	4 620	0	0	0	0	160	0	0	0	4 470					53 640	0	0	0	0	7 500			10 000	31 500	97 260
1364	J15/E4/13	0779593/2181378	39+940	Valcourt	Boreste	H	39	0	0	0	0	0	0	385	15 015	0	0	0	0	160	0	5	62 416					0	0	0	0	0	0			0	0	77 431	
1365	J15/E4/14	0779599/2181370	39+860	Jeune	Lunick	H	27	0	0	0	0	0	0	385	10 395	0	0	0	0	160	0	2	7 786					0	0	0	0	0	0			0	0	18 181	
1366	J15/E4/15	0779604/2181361	39+880	Buldoce	Jeanty	H	20	0	7	7	0	0	0	385	7 700	0	0	0	0	160	0	0	0	4 470					31 290	0	0	0	0	0			0	0	38 990
1367	J15/E4/16	0779610/2181355	39+880	Janvier	Islene	F	18	0	6	6	0	0	0	385	6 930	0	0	0	0	160	0	1	15 413	1 530				9 180	0	0	0	0	0	0			0	0	31 523
1368	J15/E4/17	0779609/2181348	39+880	Aristhide	Jn Anaëlle	H	6	0	6	6	0	0	0	385	2 310	0	0	0	0	160	0	0	0	4 470					26 820	0	0	0	0	7 500			0	0	36 630
1369	J15/E4/18	0779622/2181352	39+880	Joseph	Loudwige	F	18	0	4	4	0	0	0	385	6 930	0	0	0	0	160	0	0	0	1 530					6 120	0	0	0	0	0			0	0	13 050
1370	J15/E4/19	0779612/2181351	39+880	Joseph	Loudwige	F	4	0	4	4	0	0	0	385	1 540	0	0	0	0	160	0	0	0	1 530					6 120	0	0	0	0	7 500			10 000	31 500	46 660
1371	J15/E4/20	0779627/2181347	39+880	Louis	Desinette	F	16	0	4	4	0	0	0	385	6 160	0	0	0	0	160	0	0	0	1 530					6 120	0	0	0	0	0			0	0	12 280
1372	J15/E4/21	0779639/2181347	39+900	Pierre	Louise Marie 50	F	5,4	0	0	0	0	0	0	385	2 079	0	0	0	0	160	0	0	0					0	0	0	0	0	0			0	0	2 079	
1373	J15/E4/22	0779958/2181094	40+320	Pierre	Jacques Rose	F	0	0	0	0	0	0	0	385	0	0	0	0	0	160	0	0	0					0	0	0	0	0			4 000	0	4 000		
1374	J15/E4/23	0780282/2180851	40+720	Guillaume	Silphanise	F	0	0	0	0	0	0	0	385	0	0	0	0	0	160	0	0	0					0	0	0	0	0			4 000	0	4 000		
1375	J16/E1/01	0780149/2180907	40+600	Abraham	Dony Georges	H	5	0	5	5	0	0	0	385	1 925	0	0	0	0	160	0	0	0	19 145					95 725	0	0	0	0	7 500			15 000	47 250	152 400
1376	J16/E1/02	0780192/2180902	40+620	Jean	Guerline	F	9	0	9	9	0	0	0	385	3 465	0	0	0	0	160	0	0	0	1 530					13 770	0	0	0	0	7 500			7 000	22 050	46 785
1377	J16/E1/04	0780712/2180486	41+280	Calixte	Sanctionne	F	28	0	0	0	0	0	0	385	10 780	0	0	0	0	160	0	1	7 722					0	0	0	0	0	0			0	0	18 502	
1378	J16/E1/05	0780749/2180461	41+720	Pierre Louis	Aline	F	48	0	0	0	0	0	0	385	18 480	0	0	0	0	160	0	0	0					0	0	0	0	0	0			0	0	18 480	
1379	J16/E1/06	0780822/2180400	41+420	Jean Poix	Sandra	F	40	0	0	0	0	0	0	385	15 400	0	0	0	0	160	0	0	0					0	0	0	0	0	0			0	0	15 400	
1380	J16/E1/07	0780863/2180375	41+480	Pierre	Antonio	H	42	0	0	0	0	0	0	385	16 170	0	0	0	0	160	0	2	30 825					0	0	0	0	0	0			0	0	46 995	
1381	J16/E1/08	0782953/2180222	43+580	Julsaint	Sem Elise	H	2	0	2	2	0	0	0	385	770	0	0	0	0	160	0	0	0	1 530					3 060	0	0	0	0	7 500			5 000	15 750	27 080
1382	J16/E1/09	0782961/2180232	43+600	Point d'eau communautaire		X	0	0	0	0	0	0	0	385	0	0	0	0	0	160	0	0	0	0	0			0	0	0	0	0			15 000	600 000	0	615 000	
1383	J16/E2/01	0780294/2180813	40+780	Remy	Milord	H	195	0	10	5	5	0	0	385	75 075	0	0	0	0	160	0	6	48 823	2 555	2 555				24 911	0	0	0	0	0			0	0	148 809
1384	J16/E2/02	0780537/2180637	41+040	Noel	Jocelin	H	21	0	4	4	0	0	0	385	8 085	0	0	0	0	160	0	0	0	4 470					17 880	0	0	0	0	0			0	0	25 965
1385	J16/E2/03	0780719/2180470	41+280	Pierre Louis	Virginia	F	39	0	0	0	0	0	0	385	15 015	0	0	0	0	160	0	11	75 230					0	0	0	0	0	0			0	0	90 245	
1386	J16/E2/04	0780832/2180403	41+440	Pierre	Marie Terese	F	120	0	24	24	0	0	0	385	46 200	0	0	0	0	160	0	3	30 793	4 470					107 280	0	0	0							

Annexe E

ENTENTE DE COMPENSATION



REPUBLIQUE D'HAÏTI
REPIBLIK DAYITI

**MINISTÈRE
DES TRAVAUX PUBLICS
TRANSPORT
ET COMMUNICATIONS**
Palais des Ministères

**MINISTÈ
TRAVO PIBLIK
TRANSPÒ
AK KOMINIKASYON**
Palè dè Ministè

**Appui au secteur du Transport en Haïti – Projet de Réhabilitation de la route Nationale 1 (RN1)
entre Plaisance et Cap-Haïtien (Vaudreuil)**

**Apwi pou sektè Transpò Ayiti a - Reyabilitasyon wout Nasyonal N° 1 (RN1),
ant Plezans ak OKap (Vodrey)**

Plan d'Action de Réinstallation et de Compensation (PAR) / Plan aksyon reyinstalasyon ak konpansasyon

**ENTENTE DE COMPENSATION ENTRE L'UNITÉ CENTRALE D'EXÉCUTION (MTPTC) ET :
ANTANT KONPANSASYON ANT UNITE CENTRALE D'EXECUTION (MTPTC) AK :**

A) Coordonnées du bénéficiaire / Telefòn benefisyè a

NOM / SIYATI : _____
PRÉNOM / NON : _____

No recensement / Nimewo resansman : _____

Sexe / Sèks : _____

No. du document d'identité /
Nimewo dokiman idantite : _____

Age / Laj : _____

Occupation /
Okipasyon : _____

Type de document d'identité /
Kalite dokiman idantite : _____

Section/Seksyon : _____

Téléphone / Telefòn : _____

B) Résultats de l'inventaire et de l'évaluation économique des biens affectés /

Rezilta envantè evalyasyon ekonomik byen ki pèdi yo

1) Surfaces affectées - Zòn ki detwi (m²)					
TERRE affectée - TEREN ki detwi		PLANTATIONS VARIÉES - JADEN ki detwi		BÂTIMENTS/STRUCTURES - KAY ki detwi	
2) Compensation pour perte de terre (HTG) - Konpansasyon pou teren ki pèdi (Goud)					
Remplacement - Valè ki ranplase		Location - Benefis ki pèdi		Assistance location - Akonpayman pou lweyaj	
3) Compensation pour perte de culture (HTG) - Konpansasyon pou rekòt ki pèdi (Goud)					
Plantations variées - Jaden ak tout kalite plant			Arbres - Pyebwa		
Culture principale - Kalite plant		Valeur-Kalite konpansasyon		Nb. arbres - Kantite pyebwa	
4) Compensation immeuble / équipement (HTG) - Konpansasyon pou kay oubyen ekipman ki pèdi (Goud)					
Remplacement - Valè ki ranplase	Location - Benefis ki pèdi	Assistance location - Lweyaj	Déménagement - Demenaje	Assistance au déplacement - Akonpayman pou depasman	Assistance à la réinstallation - Akonpayman pou demenajman
5) Compensation activité commerciale (HTG) - Konpansasyon pou komès ki pap ka fèt ankò (Goud)					
Revenu - Lajan rantrè chak mwa		Compensation pour perte de revenu - Konpansasyon pou benefis ki pèdi			

6) Montant total des compensations (HTG) - Total lajan pou konpansasyon yo (Goud)

_____ Gourdes

C) Modalités de règlements des compensations / Fòm pou regle konpansasyon :

Le règlement final sera fait au nom du bénéficiaire / Règleman final la ap fèt sou non benefisyè :

oui / wi : _____ non / non : _____

Si non, le bénéficiaire / Si non, benefisyè a,

, autorise / otorize : _____ résidant à / rezidan : _____

et étant porteur du no. d'identité / nimewo idantite : _____ à recevoir le règlement final en son nom / pou resevwa regleman final nan non li.

Le règlement de la compensation sera monétaire et se fera par chèque. / Yap peye konpansasyon yo ak chèk.

Le paiement se fera en / Yap bay : Un seul versement / Yon sèl vèsman : _____

Plusieurs versements / Plizyè vèsman : _____

Si plusieurs versements préciser le nombre / Si se plizyè vèsman di konbyen : _____

En vertu de la présente Entente de Compensation, le bénéficiaire s'engage à quitter le terrain affecté et les bâtiments affectés au plus tard deux (2) semaines après le paiement de la compensation correspondante.

Dapre Antant Konpansasyon sa, moun ki konsène a dwe kite teren ak kay yo ki detwi a pou pi ta de (2) semèn aprè li finn resevwa konpansasyon ki korespon ak tout sa li pèdi yo.

La procédure de gestion des plaintes a été expliquée et remise au bénéficiaire lors de la présentation de l'entente / Yo te esplike fòm pou jere plent la epi remèt li lè yo te presante antant la.

Les parties certifient être en accord avec les termes de cette Entente de Compensation /

Pati yo dakò avèk Antant Konpansasyon an.

Date : _____

Signatures des parties / Siyati pati yo

Bénéficiaire / Benefisyè

Représentant(e) de l'UCE / Reprezantan UCE

Signatures des témoins / Siyati temwen yo

Représentant/e de la Mairie /
Reprezantan Meri a

Membre du Comité de Compensation
Manm Komite Konpansasyon an

Annexe F

FORMULAIRE DE PLAINTÉ



**MINISTÈRE
DES TRAVAUX PUBLICS
TRANSPORT, ÉNERGIE**

ET COMMUNICATIONS

Palais des Ministères

**REPUBLIQUE D'HAÏTI
REPUBLIK DAYITI**

**MINISTE
TRAVO PIBLIK
TRANSPÒ, ENÈJI**

AK KOMINIKASYON

Palè dè Ministè

DOSSIER DE PLAINTÉ / DOSYÉ PLENT

IDENTIFICATION DU PLAIGNANT / IDANTIFINKASYON PLEYAN-AN	
Dossier N° (no séquentiel unique)/Dosye :	Date de réception de la plainte/Dat plent la fèt :
Prénom et nom du plaignant /Non ak Prenon pleyan-an :	N° Recensement / Rensansman (si applicable):
No. Identité : Age / Laj : Sexe/Sèks :	Occupation / Okipasyon :
Lieu de résidence / Kote moun nan rete:	Téléphone / Telefòn :
IDENTIFICATION DE L'INSTITUTION RÉCEPTRICE DE LA PLAINTÉ/IDANTIFIKASYON ENSTITISYON KI RESEVWA PLENT LA	
Identification de l'Institution/Idantifikasyon Institisyon-an :	Nom du représentant de l'institution/Non reprezantan pleyan-an :
SIGNATURES / SIYATI	
Signature du représentant de l'institution/ Siyati reprezantan institisyon-an :	Signature du plaignant / Siyati moun ki pote plent la :
DESCRIPTION DE LA PLAINTÉ	
Est-ce que ce plaignant a déjà fait une plainte / Eske pleyan an te pote yon plent deja? Oui / wi <input type="checkbox"/> Non <input type="checkbox"/> Si oui/ wi inscrire les nos de dossier de plainte / Si wi ekri nimero dosye plent yo : _____	
Description de la plainte / Dekri plent la :	
TRAITEMENT DU DOSSIER / TRETMAN DOSYÉ-A	
Action/Aksyon 1 – Date :	
Action/Aksyon 2 – Date :	
Action/Aksyon 3 – Date :	
Commentaires du chargé du dossier / Kòmantè moun ki anchaj dosye :	
FERMETURE DU DOSSIER / FEMTI DOSYÉ-A	
Description de l'entente conclue / Ekri antant ki jwenn nan :	
Signature responsable de gestion des plaintes/ : Date/Date :	Signature du plaignant / Siyati pleyan-an : Date/Dat :

Dossier N° / Dosye : _____



**MINISTÈRE
DES TRAVAUX PUBLICS
TRANSPORT, ÉNERGIE
ET COMMUNICATIONS**

Palais des Ministères

**REPUBLIQUE D'HAÏTI
REPUBLIK DAYITI**

**MINISTE
TRAVO PIBLIK
TRANSPÒ, ENÈJI
AK KOMINIKASYON**

Palè dè Ministè

**INFORMATIONS ADDITIONNELLES A USAGE INTERNE DU CASEC (SI APPLICABLE)
LÒT INFÒMASYON CASEC LA KA ITLIZE POU LIMENM**

N° de dossier / Dosye :

Nom du plaignant / Non pleyan-an :

Dossier N° / Dosye :_____



**MINISTÈRE
DES TRAVAUX PUBLICS
TRANSPORT, ÉNERGIE
ET COMMUNICATIONS**

Palais des Ministères

**REPUBLIQUE D'HAÏTI
REPIBLIK DAYITI**

**MINISTÈ
TRAVO PIBLIK
TRANSPÒ, ENÈJI
AK KOMINIKASYON**

Palè dè Ministè

**INFORMATIONS ADDITIONNELLES A USAGE INTERNE DE L'UCE
LÒT INFÒMASYON CASEC LA KA ITLIZE POU LIMENM**

N° de dossier/Dosye :

Nom du plaignant / Non pleyan-an :

Dossier N° / Dosye : _____

Annexe G

PROCÉDURE DE GESTION DES PLAINTES

FRANÇAIS



**MINISTÈRE
DES TRAVAUX PUBLICS
TRANSPORT, ÉNERGIE
ET COMMUNICATIONS**
Palais des Ministères

**REPUBLIQUE D'HAÏTI
REPIBLIK DAYITI**

**MINISTE
TRAVO PIBLIK
TRANSPO, ENÈJI
AK KOMINIKASYON**
Palè dè Ministè

PROCÉDURE DE GESTION DES PLAINTES (PGP)

La Procédure de Gestion des Plaintes peut s'appliquer dans plusieurs situations et notamment, en absence de compensation ou lorsque des personnes se sentent lésées par rapport aux barèmes de compensations établis.

La Procédure de Gestion des Plaintes consiste à résoudre les plaintes aussi rapidement et amicalement que possible à travers un accord mutuel entre les deux parties. Durant le processus d'implantation du PAR, l'UCE établit une Entente de Compensation avec la personne concernée afin de formaliser un accord.

Si les négociations s'avèrent difficiles, les parties pourront faire appel au *Comité de Compensation* afin d'obtenir de l'assistance dans les discussions. Si un *Comité Local de Médiation* s'avère nécessaire pour régler un cas particulier, l'UCE pourra le mettre en place avec l'assistance des CASEC. Le dernier recours sera de faire appel à la justice haïtienne.

Les étapes d'enregistrement et de traitement des plaintes. Compte tenu du faible taux d'alphabétisation dans la zone d'intervention du projet, les étapes doivent être flexibles pour permettre aux plaignant/e/s de soumettre divers types de preuves, sous forme écrite ou orale et à l'intérieur d'un délai étendu.

Ainsi, la *Procédure de Gestion des Plaintes*, qui devra être présentée aux PAP lors de l'Assemblée publique avec les PAP et au moment de la signature du l'Entente de Compensation, prendra la forme suivante :

1. Le/la plaignant/e communique sa plainte officielle par écrit ou oral à son CASEC;
2. Le CASEC qui reçoit la plainte consigne dans un formulaire à cet effet les informations relatives à la dite plainte qu'il remet à l'UCE dans un délai maximum d'une (1) semaine en émettant sur le même formulaire un avis sur le bien fondé des arguments du/de la plaignant/e et sur les pistes de règlement possibles qu'il privilégie le cas échéant;
3. Dans le cas où le/la plaignant/e ne serait pas disposé/e à signaler sa plainte par l'entremise de son CASEC, il est toujours possible de la présenter directement à l'UCE qui consignera les informations pertinentes sur le formulaire prévu à cet effet
4. L'UCE enregistre la plainte dans un Registre des Plaintes établi à cet effet qu'il met à disposition du Comité de Compensation sur demande. L'UCE doit actualiser le Registre des Plaintes à chaque nouvelle étape de gestion d'une plainte;
5. Après étude du cas présenté, l'UCE émet une décision sur la plainte et, le cas échéant, propose une nouvelle Entente de Compensation qu'il présente au/à la plaignant/e dans un délai maximum de deux (2) semaines après réception de la plainte;
6. Si le/la plaignant/e est satisfait de la réponse de l'UCE, il/elle doit notifier dans un délai maximum d'une (1) semaine que sa doléance est close;
7. Si le/la plaignant/e est insatisfait de la réponse de l'UCE, il/elle doit notifier dans un délai maximum d'une (1) semaine que sa doléance est toujours valide. Dans cette circonstance, une proposition de règlement final sera élaborée par l'UCE et entérinée à majorité simple des membres du Comité de Compensation dans un délai maximum de trois (3) semaines;
8. Si le/la plaignant/e est satisfait de la proposition finale de l'UCE, il/elle doit notifier que sa doléance est close dans un délai maximum d'une (1) semaine;
9. Si un *Comité local de Médiation* s'avère nécessaire pour régler un cas particulier, l'UCE pourra le mettre en place avec l'assistance des CASEC;
10. Si au terme de ce processus les parties ne sont arrivées à aucun accord, toute compensation en instance sera payée, et le dossier sera clos et dans ce cas, le/la plaignant/e pourra remettre le dossier au tribunal.

Comme c'est souvent le cas, les populations rurales peuvent prendre un certain temps avant de décider de porter plainte. La Procédure de Gestion des Plaintes prévoit de laisser aux personnes jusqu'à 30 jours à partir de la dernière journée de la période de paiement des compensations établie par l'UCE.

CRÉOLE



**MINISTÈRE
DES TRAVAUX PUBLICS
TRANSPORT, ÉNERGIE
ET COMMUNICATIONS**
Palais des Ministères

**REPUBLIQUE D'HAÏTI
REPUBLIK DAYITI**

**MINISTÈ
TRAVO PIBLIK
TRANSPÒ, ENÈJI
AK KOMINIKASYON**
Palè dè Ministè

FOM POU JERE PLENT

Yo ka itilize fòm pou jere plent la nan plizyè sitiyasyon tankou, lè yo pa bay konpansasyon oubyen lè moun yo santi yo pa satisfè nan fason yo kalkile konpansasyon an.

Fòm pou jere plent la, li la pou rezoud plent yo avèk rapidite epi nan zanmitay nan yon akò ki pase avèk toulède moun ki konsène yo. Pandan yap mete PAR la sou pye, UCE pase yon antant konpansasyon avèk moun ki konsène a pou yo ka boukle akò a.

Si negosyasyon yo ta difisil, moun yo ka rele komite konpansasyon an pou ka jwenn sipò nan diskisyon yo. Si li ta possib pou gen yon komite local pou ka jere yon ka patikilye, UCE ka monte komite a avèk patisipasyon CASEC yo. Dènye kote yo ka ale se lajistis.

Etap anrejistreman ak tretman plent yo.

Kòm kantite moun ki alfabetize nan zòn kote yap fè projè a piti, etap yo pa ta dwe twò di pou ka pèmèt moun kap pote plent yo bay plizyè prèv, yo ekri oubyen vin anonse nan yon delè pa twò long.

Konsa, yap montre PAP yo fòm pou jere plent yo pandan asanble piblik la nan moman siyati antant konpansasyon an, l'ap pran fòm sa:

- 1- Moun kap fè plent la dwe fèl nan fason ofisyèl, oswa li ekri oubyen li pale ak KASEK ki nan seksyon li a.
- 2- KASEK ki resevwa plent la ap ekri plent la nan yon fòmilè ki la pou sa epi remèt UCE l nan yon delè ki pa depase 1 semèn, pandan lap bay avi l sou sa li jije enpòtan nan plent la.
- 3- Si moun kap fè plent la pa ta vle pale ak KASEK la, li ka toujou al jwenn yon responsab UCE ki ap ekri enfòmasyon ki enpotan nan fòmilè a.
- 4- UCE ap enregistre plent la nan yon kaye pou plent epi mete l disponib pou komite konpansasyon an si li ta vle konsilte l. UCE dwe mete kaye plent la ajou chak fwa gen yon nouvo sitiyasyon nan plent la.
- 5- Lè yo fin etidye ka a, UCE ap bay desizyon l sou plent la epi pwopoze yon nouvo antant konpansasyon ak moun ki fè plent la nan yon delè ki pa depase 2 semen apre yo fin resevwa plent la.
- 6- Si repons UCE bay la satisfè moun ki pote plent la, lap fèmen plent la nan yon delè ki pa depase 1 semen.
- 7- Si moun ki fè plent la pa satisfè ak repons UCE bay la, li dwe nan yon delè ki pa depase 1 semen montre plent la toujou ouvè. Nan ka sa, UCE ak kèk moun nan komite konpansasyon an ap mete sou pye yon pwopozisyon règleman final nan yon delè ki pa depase 3 semèn.
- 8- Si moun ki fè plent la satisfè ak repons final UCE bay la, lap fèmen plent la nan yon delè ki pa depase 1 semèn.
- 9- Si yon komite medyasyon ta dwe kreye pou regle yon ka patikilye, UCE ansanm ak KASEK yo ka mete l an plas.
- 10- Si apre tout prosesis yo youn nan pati yo pa rive jwenn yon akò, yap depoze tout konpansasyon ki te prevwa men ki pat regle yo nan biwo DGI ki nan seksyon yo a, nan ka sa dosye a ap fèmen e moun ki te fè plent la ka remèt dosye a nan tribinal.

Kòm sa fèt souvan, moun ki rete nan pwovens yo pran tan anvan yo pote plent. Fòm pou pote plent yo prevwa pou bay moun yo 30 jou ki ap kòmanse aprè dat UCE fin bay konpansasyon an.