



GOBIERNO DE LA
REPÚBLICA DE HONDURAS



SECRETARÍA DE ESTADO EN LOS DESPACHOS
DE DESARROLLO COMUNITARIO,
AGUA Y SANEAMIENTO
SEDECOAS



**Informe Consulta Pública: Programa de Agua Potable
y Saneamiento en Honduras no. HO L1213
Alcantarillado sanitario y planta de tratamiento de
aguas residuales, Col. Villami, Gracias, Departamento
de Lempira**



Introducción

El presente Informe describe la ejecución de la Consulta Pública realizada en comunidad. Villami, Ciudad de Gracias, Departamento de Lempira contemplado en el marco del Programa de Agua Potable y Saneamiento de Honduras (operación BID HO-L1213); el objetivo es financiar operaciones de construcción de sistemas y redes de agua potable y alcantarillado en las comunidades.

La metodología utilizada durante el evento fue participativa en la que se involucraron actores claves que contribuyeron al alcance de los objetivos de la consulta

La difusión de la información y la consulta pública son parte de las acciones para promover la Sostenibilidad ambiental y social de los proyectos a financiar, impulsar el desarrollo local, mitigar, impactos negativos y potenciar los positivos, así como propiciar el involucramiento de las comunidades en el ciclo de proyecto y asegurar su apropiación.

Objetivo

El objetivo de la consulta pública fue: socializar el nuevo Plan de Gestión Ambiental y Social, dar a conocer el marco estratégico del proyecto Agua y Saneamiento de Honduras, concientizar sobre la mitigación de los impactos negativos y potenciar los positivos, así como propiciar el involucramiento de la comunidad en el ciclo de proyecto y asegurar su apropiación. Se informó los beneficiarios sobre:

1. Marco de Gestión Ambiental Programa de Agua y Saneamiento
2. Análisis Ambiental y Social Programa de Agua y Saneamiento.
3. Informe de Evaluación Ambiental del proyecto Construcción Alcantarillado Sanitario de Aguas Residuales, Comunidad de Villami, Ciudad de Gracias, Departamento de Lempira.

Asegurar el acceso a la información de todas las partes interesadas, y establecer una comunicación fluida y de doble vía, siendo objetiva, clara, transparente y oportuna. Asimismo, se recordó a los beneficiarios de los mecanismos de atención de quejas establecidos por el programa.

Estrategia de participación

1. Mapeo de Actores Relevantes: para identificar los actores relevantes se realizó una gira 15 días antes del evento en la ciudad de Gracias, para identificar personas claves de la comunidad de Villami, autoridades Locales, organizaciones comunitarias, Iglesias y autoridades educativas. Se identificaron los siguientes actores para participar en la consulta pública, mismos que fueron convocados al salón comunitario de la Mancomunidad COLOSUCA, Ciudad de Gracias, Lempira.

Nombre:	Organización	Características	Datos de Contacto
Javier A. Enamorado	Alcaldía	Alcalde	9893-7917
Lucia Elizabeth Madrid	Junta de agua Villami	Secretaria	3336-2569
Nicolas Mejia	Sociedad Civil	Lider comunitario	
Benardino Garcia	Junta de agua Villami	Vice- presidente	9745-7481
Tito Adolfo Velásquez	Junta de agua Villami	Tesorero	9888-3362
María Braulia Quintanilla	Sociedad Civil	Lider comunitaria	9652-8657
María Rosalina Palma Díaz	Junta de agua Villami	Fiscal	9792-2610
Santos Portillo Miranda	Sociedad Civil Villami	Lider Comunitario	8945-6665
José Noé Orellana	Sociedad Civil Villami	Lider Comunitario	9665-5013
Juan Orellana	Sociedad Civil Villami	Lider Comunitario	9657-3221
Maria Aurelia Perez	Sociedad Civil Villami	Lider Comunitario	8990-8750
José Santos Portillo	Junta de Agua	Presidente	9874-2978
José Adrian Castro	Sociedad Civil	Lider Comunitario	9931-6397
Darwin Javier Miranda	Alcaldia	Promotor Social	3147-6433
Carmelo Orellana Rodriguez	Junta de Agua		9994-7060
Miguel Antonio Valenzuela	Iglesia Catolica	Ministerio Alabanza	9984-2176
Consuelo Garcia	Iglesia Católica	Coordinadora evangelización.	9999-7060
Juan Antonio Castillo	Sociedad Civil	Sector el Censo	9698-8517
Rosa Margarita Garcia	Sociedad Civil	Sector el Censo	8857-0003
Miguel Angel Hernandez	Sociedad Civil	Sector el Censo	9664-1110
Esther Madrid	Patronato	Secretaria	3386-8410
Rafael Antonio Madrid	Sociedad Civil	Sector el Censo	9605-7259
Marcos Corea	Sociedad Civil	Sector Villami	89227354
Renato Reyes	Patronato Villami	Presidente	9435-2365
Marvin Guevara	UMASG Alcaldía	Gerente	9525-5040
María Luisa Miranda	Comisión de Transparencia	Gracias	9443-7418
Lucas Josué Rodríguez	Alcaldía	Desarrollo Social	9572-1254
Said Alvarado	Alcaldía	Obras Públicas	92414746
Franklin García	Alcaldía	UMA	98891933

Rubén Rodríguez	Alcaldía	Oficina de la juventud	9701-1470
-----------------	----------	------------------------	-----------

2. Recopilación/Elaboración del Material para Consulta: Se preparó el siguiente material para el evento: elaboración y entrega de convocatorias, elaboración de afiche de convocatoria e información para la comunidad sobre el evento el cual fue colocado en negocios, centros educativos, junta de agua de la comunidad y lugares públicos, entrega de documentación impresa del Plan de Gestión Ambiental y Social, Análisis Ambientales y Sociales, y Mecanismos de atención de quejas.

3. Divulgación previa y acceso a información del proyecto: 15 días antes del evento a los pobladores de la comunidad y a los actores claves identificados se les proporciono los siguientes documentos los cuales fueron colocados en las oficinas de junta de agua y Alcaldía Municipal de Gracias:

1. Marco de Gestión Ambiental Programa de Agua y Saneamiento
2. Análisis Ambiental y Social Programa de Agua y Saneamiento.
3. Informe de Evaluación Ambiental del proyecto alcantarillado sanitario y planta de tratamiento de aguas residuales, comunidad Villami, Gracias, Lempira.

Las convocatorias (invitaciones y afiches) indicaban que la documentación está disponible para consulta del público en formato impreso en las oficinas de junta de agua comunidad de Villami y en la alcaldía municipal de Gracias y publicados en la página del programa, <https://plataforma-mib-honduras.com/documentos/oficiales>.

- 4. Aviso de Consulta:** Para la Consulta se acordó realizarla el día jueves 17 de diciembre del 2020 en el salón de la Mancomunidad COLOSUCA, Ciudad de Gracias, Lempira al las 9:00 am.

La entrega de convocatoria se realizó por escrito con 15 días de anticipación (2 y 03 de diciembre del 2020) de la siguiente forma:

- Entrega de invitaciones por escrito, en los domicilios.
- Invitaciones publicadas en sitio web del programa. <https://plataforma-mib-honduras.com/documentos/oficiales>.
- 10 Afiches y rótulos colocados en las pulperías, iglesias, centros educativos, y junta de agua.

En vista a la situación del COVID-19 y con la finalidad de prevenir la propagación de este virus se solicitó a los participantes tomar las medidas de Bioseguridad para su asistencia

a la consulta pública. Posterior a la entrega de las invitaciones se confirmó la asistencia de los invitados por vía telefónica dos días antes del evento.

Afiches de Consultas



Invitaciones

Previo a la entrega de convocatoria durante la gira por el departamento de Lempira, se realizó reunión con el Alcalde Municipal de Gracias, Quien solicitó que las convocatorias fueran validadas por la alcaldía municipal, quedando con el visto bueno del Sr. Alcalde Municipal Javier A. Enamorado para ser entregadas



Documentos Impresos entregados



5. Desarrollo de actividades sociales y dirigida por un especialista Urbano, con una participación de 23 personas en el salón de la mancomunidad

COLOSUCA, siguiendo los protocolos de bioseguridad y el distanciamiento social de 1.5 mts entre cada persona. Con la participación a cinco miembros de Junta de Agua, dos miembros de Iglesias, cuatro miembros de sociedad civil representando a sectores de la comunidad de Villami, dos miembros de canal televisivo local GRT canal 31, un miembro de caja rural, un miembro de la UMASG (Unidad Municipal Agua y Saneamiento de Gracias) un promotor social de alcaldía de Gracias, un representante de obras públicas de la alcaldía de Gracias, un representante de la oficina de la juventud de Gracias y El Alcalde Municipal del Municipio de Gracias; por parte del Programa de Convivencia Ciudadana y Mejoramiento de Barrio (PCCMB) dos especialistas sociales, dos promotoras sociales y un enlace Urbano. Es importante mencionar que la participación en cuanto a género se contó con la presencia de 15 hombres y 8 mujeres en la consulta pública.

Se dio inicio a la consulta pública con el desarrollo de la siguiente agenda y aprobada por los asistentes:

1. Recibimiento e inscripción de participante
2. Bienvenida
3. Oración, miembro de la comunidad
4. Presentación de Participantes
5. Dar a conocer los componentes del Programa de Agua Potable y Saneamiento en Honduras no. HO L1213
6. Marco estratégico de Agua y Saneamiento del programa ambiental y social.
7. Impactos positivos y Negativos del Programa de Agua Potable y Saneamiento en Honduras no. HO L1213
8. Sistema de manejo de quejas y reclamos
9. Acuerdos para la difusión de la información
10. Preguntas u Respuestas
11. Acuerdos y ayuda memoria de la reunión representativa ante la asamblea.

Registro de Consulta: Se levantó listado de asistencia de los participantes mismos que contempla, nombre completo, # de identidad, teléfono, organización, cargo y firma, se adjunta el listado de asistencia a la consulta la que fue firmada por los representantes de las organizaciones comunitarias y el programa, como medio de verificación de la misma se llevó registro fotográfico del evento.

Desarrollo de la reunión de consulta pública

El jueves 17 de diciembre siendo las 9:00 am reunidos en el municipio de Gracias, Lempira; Salón COLUSUCA, con Autoridades de la Alcaldía Municipal, Sr. Alcalde Dr. Javier Antonio Enamorado, Líderes de organizaciones Comunidad Villami, Coto y Colonias nuevas, Personal de Campo del Programa de Convivencia Ciudadana y Mejoramiento de Barrio. La consulta se inició con la inscripción de los participantes, dio la bienvenida al evento a todos los participantes la especialista social Luz Fuentes. La oración a Dios fue dirigida por la señora Consuelo Garcia representante de la Iglesia Católica, seguidamente se realizó la presentación de cada uno de los 23 participantes en la consulta. Una vez concluido la presentación se procedió a dar lectura de los puntos de la agenda, mismos que fueron sometidos a aprobación por el pleno de la representación de la asamblea.

Se inició la introducción a la consulta explicando ¿Qué es una consulta? Y ¿Cuáles son los objetivos de la misma?

Seguidamente a solicitud del alcalde municipal de Gracias Javier Enamorado se le brindo la palabra para explicar los antecedentes de formulación del proyectos y la cobertura planteada en el diseño, explica que hace unos siete años se viene buscando una acción para proyectos de Alcantarillado de la ciudad de Gracias, el año pasado se inauguró la planta de tratamiento de aguas residuales que es la que está enfrente de la colonia Borjas, tratando que todas las aguas residuales de la Ciudad de Gracias no estén contaminando el rio, pero aún nos queda unos buenos tramos de poder terminar y hay todo un plan maestro de la ciudad de Gracias para continuar con la obertura de alcantarillado y saneamiento de todas entre ellas Villami.

El alcalde explica con la cooperación Española se pudieron beneficiar siete colonias con este proyecto desde la Municipales hasta la Borjas del alcantarillado pero estábamos pendiente con Villami que para nosotros ya prácticamente es parte del casco urbano, está dentro del perímetro igual la brecha con tierra blanca, luego todo el sector de las palmas y esto es un paso importante, primero buscar los fondos, luego hay temas de terreno que tenemos que revisar ya este es un tema de la municipalidad donde se va adquirir el terreno, hay un paso de servidumbre que se tiene que revisar también.

Seguidamente el equipo social continuó con la presentación de objetivos la consulta pública y el proceso que se había realizado para socializar los documentos con la comunidad y las convocatorias con las personas presentes:

Se muestran imágenes del proceso de convocatoria y rótulos que se colocaron en lugares estratégicos, algunos documentos que se entregaron como ser el Análisis del Proyecto, el Marco de Gestión ambiental que se dejaron en las oficinas de la alcaldía y el otro documento quedo en respaldo de la Señora Lucia Madrid para ser expuestos en la Junta de Agua de Villami, eso

documento son público, además toda persona que esté interesada pueden acceder en la página del programa, <https://plataforma-mib-honduras.com/documentos/oficiales>. Web donde pueden tener acceso a todo desde la convocatoria y todo el proceso que se ha venido realizando



A continuación el especialista social del PCCMB dio a conocer los objetivos del **Programa de Agua Potable y Saneamiento de Honduras ho-I1213**;

El objetivo general del Programa es contribuir a mejorar la calidad de vida de la población en Honduras sin acceso de calidad a Agua y Saneamiento básico.

Los objetivos específicos son: (i) incrementar el acceso y mejorar la calidad de los servicios de agua Potable y Saneamiento con un enfoque de seguridad hídrica en zonas urbanas y rurales; y (ii) fortalecer las entidades sectoriales para mejorar la gestión y la sostenibilidad de la prestación del servicio.

Una vez socializados y entendidos por los ahí presentes los objetivos del programa, se procedió con el siguiente punto a tratar, el cual consistía en la socialización de los componentes del programa, los cuales consta de los siguientes:

- **Componente 1. Ampliación y mejoramiento de los sistemas de agua potable y saneamiento rural (US\$38 millones).**
- Subcomponente 1. Periurbano Tegucigalpa: Bajo este subcomponente se financiarán proyectos integrales de mejoramiento de las colonias que se intervendrán en las cuales se beneficiaran (1.300 familias) en el Municipio del Distrito Central (MDC): dichas colonias son Nueva Jerusalén y Montes de los Olivos. (6.7MM)

- Subcomponente 2. Pequeñas localidades y zonas rurales
- Componente 2. Pre-inversión y Fortalecimiento Sectorial (US\$3 millones).
- Administración, ejecución, evaluación y auditoría externa del programa (US\$4 millones).

Como siguiente punto el enlace Urbano explico los objetivos del Marco de Gestión Ambiental y Social (MGAS).

Es un instrumento de gestión y un marco que define los lineamientos regulatorios, ambientales, sociales, salud y seguridad ocupacional, para la ejecución de las obras que no forman parte de la muestra representativa de la Operación, y como objetivos específicos, proporcionar una metodología y un conjunto de procedimientos para asegurar la sostenibilidad socio ambiental de los proyectos que se financien bajo el Programa, así como también brindar los lineamientos para el cumplimiento de la legislación ambiental y social aplicable; y establecer los lineamientos para cumplir con las políticas de salvaguardias del BID.

El marco Legal incluye todos pasos a seguir para llegar a ejecutar las obras y garantizar la sostenibilidad por ejemplo con el proyecto de alcantarillado sanitario y planta de tratamiento de aguas residuales de Villami, se tienen que ir paso a paso cumpliendo con todo el marco legal hasta llegar a obtener las licencias ambientales después seguir con el cumplimiento del plan de gestión ambiental en el fiel seguimiento de 18 subprogramas, continuar con la sostenibilidad como un continuo antes, durante y después de los proyectos.

Es importante que la comunidad esté informada del ciclo del proyecto, esperamos ir avanzando en el préstamo que este ya aprobado por el BID a mediados del año 2021 y finales del 2021 ya este aceptado por el Estado del país y publicado en la Gaceta, entonces si todo nos sale bien podríamos iniciar con la licitación de obra a inicio del 2022, la licitación de obras es un proceso largo mediante el cual se publica en el periódico las obras que se van a contratar, las empresas hacen ofertas y sale un ganador un contratista al cual se le asigna la obra, si todo sale bien el tiempo más cercano que podríamos iniciar las obras seria a mediados de 2022.

Según los documentos del proyecto alcantarillado Sanitario y planta de tratamiento de aguas residuales abarca: Villami 1616 viviendas, La Coto 200 viviendas y Nuevas Colonias 220 viviendas para un total de 581 viviendas beneficiadas con el proyecto.

Se continuó con los temas de agenda socializando y concientizando sobre los impactos negativos que los proyectos generan en la comunidad y como si logramos implementar el Plan de gestión ambiental podemos minimizar y potencializar los aspectos positivos:

Impactos en el Medio Físico

Impactos en el Medio Socioeconómico
Seguridad Ocupacional y Comunitaria
Desarrollo Económico

Impactos en el Medio Físico: Emisiones gaseosas y escombros de material constructivo, ruido y vibraciones, aguas subterráneas, cursos de agua superficiales, polvo.

Impactos en el Medio Socioeconómico: Interrupción en la red vial y tránsito, danos a servicios por Red (cloacas, agua, electricidad, gas) gestión de residuos

Seguridad Ocupacional y Comunitaria: Probabilidad de accidentes ocupacionales y viales y afectación a la salud.

Desarrollo Económico: Empleo y actividad comercial y de servicios.

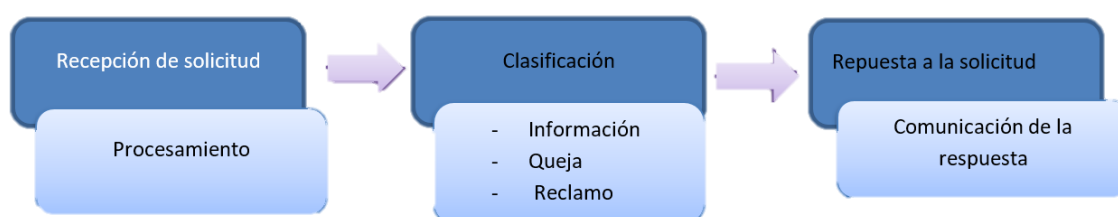
Impactos	Mitigación
<ul style="list-style-type: none"> ➤ Cambia la superficie del suelo, menor cobertura vegetal, mayor explotación y cambio de la imagen. ➤ hay corte de árboles. 	<ul style="list-style-type: none"> ➤ Reforestación con especies nativas y recuperación de espacios verdes.
<ul style="list-style-type: none"> ➤ mayor agua lluvia sobre la superficie. 	<ul style="list-style-type: none"> ➤ Construcción de obras civiles de mitigación: muros y drenajes de aguas lluvias. ➤ Capacitación y compromisos comunitarios para manejo de desechos sólidos y recolección de basura.
<ul style="list-style-type: none"> ➤ Aumenta el tráfico vehicular. 	<ul style="list-style-type: none"> ➤ Convenios vecinales para el tráfico vehicular.
<ul style="list-style-type: none"> ➤ Aumenta el consumo de agua potable. ➤ Hay pagos por uso del sistema de alcantarillado sanitario (uso de acueductos, SANAA) 	<ul style="list-style-type: none"> ➤ Capacitaciones para el buen uso del agua potable.

Cabe mencionar que dentro del plan de gestión ambiental y social se contemplan 18 programas que son fundamentales para el éxito del proceso de consulta, antes, durante y después de la ejecución de las obras, la implementación de esta herramienta garantiza la seguridad de los actores involucrados, así como también permite el monitoreo, control y Cumplimiento de medidas de mitigación y garantizan el éxito del proyecto; los 18 programas que contemplan dicho plan son los siguientes:

N	Programas
1	Monitoreo y Control de Cumplimiento de Medidas de Mitigación
2	Instalación de Obras y Montaje del Obrador
3	Manejo de Flora, Áreas Verdes y Fauna
4	Gestión de Efluentes
5	Manejo de Sustancias Químicas
6	Gestión de Residuos
7	Calidad de aire, ruido y vibraciones
8	Seguridad Vial y Ordenamiento del Tránsito
9	Control de Plagas y Vectores
10	Seguridad y Salud Ocupacional
11	Capacitación Socio ambiental al Personal de Obra
12	Plan de Contingencias
13	Coordinación con Prestadoras de Servicios por Red
14	Información y Participación Comunitaria
15	Contratación de Mano de Obra Local
16	Procedimiento de Descubrimientos Fortuitos
17	Desmovilización y Restauración. Cierre de Obrador.
18	Prevención de Enfermedades Infecciosas en el Ámbito Laboral (con foco en COVID-19)

A continuación siguiendo con los puntos de agenda el especialista social Leonel Ramos: socializo (MAQR) los mecanismos de atención de quejas y reclamos, enfatizando en los canales para la atención de quejas, consultas y reclamos, mismas que se deben realizar en formato respaldada y documentada para atención del mismo, durante todo el ciclo de proyecto, desde que se hace esta consulta se da respuestas a todas sus inquietudes, si hay algún reclamo, si hay alguna queja se atiende y se le da una respuesta, es importante mencionar que se incrementa en el momento de la ejecución de proyecto; la comunidad va estar informada quién es la persona indicada para recurrir en cada etapa del proyecto y el lugar de recepción de las mismas, para evitar que las personas de la comunidad utilicen los canales menos adecuados de atención. Ya ha pasado en las experiencias en los barrios atendidos que las personas le hacen el reclamo a un albañil o a un maestro de obra de una cuadrilla, al final el beneficiario no se le soluciono ni se dio respuesta por que no utilizo el mecanismo adecuado.

PROCESO DE QUEJAS Y RECLAMOS:



¿A DÓNDE ME PUEDO INFORMAR SOBRE EL PROYECTO?

- TODA CONSULTA Y PROCESO DE CONSULTA SE PUBLICARÁ EN EL PORTAL DE SEDECOAS FHIS: <https://plataforma-mib-honduras.com/documentos/oficiales>
 - PODRÁS SOLICITAR INFORMACIÓN EN LAS OFICINAS DEL SEDECOAS FHIS: JUNTA DE AGUA VILLAMI, ADEMÁS UNA COPIA EN LA ALCALDIA MUNICIPAL DE GRACIAS, LEMPIRA.
 - CUALQUIER INFORMACIÓN LLAMARA: ING VÍCTOR ERAZO CEL. 9901-0807 LIC. LEONEL RAMOS CEL. 8984-7580, LIC. LUZ LÓPEZ 3277-4431 ARQ HUGO CSTILLO 9972-6163
- QUEJA CONSULTAS Y RECLAMO AL CORREO: programapccmb@gmail.com

PREGUNTAS Y RESPUESTAS

Registro de consultas y respuestas	
Consultas, inquietudes y recomendaciones realizadas.	Respuestas/Recomendaciones y/o Acciones a realizar por la Contraparte.
Vecino de Villami: ¿Hablo usted de un total de viviendas 581 en total? Me gustaría saber cómo tienen diseñado el proyecto, porque serían muchas más viviendas, porque estamos hablando de que el proyecto tendría la misma línea con el Barrio El Centro y Villami, Villami lo conforma en varios sectores tenemos primero el Censo,	R/ Ing. Guevara (UMAGE) hace la aclaración en el tema de cobertura cuando hicieron los diseños del sistema de alcantarillado lo determina el parte aguas, para donde drenan el caso de Censo y Villami sabemos que es una comunidad bastante extensa pero hay una parte de la escuela más allá que no drena a lo que es el diseño que tenemos en este caso, los niveles no están en el área de cobertura, la área de cobertura es desde el Tejar, desde

<p>Agua Blanca y esta Villami, los Siles también es otra comunidad no sé qué tan involucrado este. Mi pregunta es Escucho pocas viviendas.</p>	<p>la quebrada el Chiste todo lo que es el Censo, la Colonia Coto, los Siles, la parte que está a la orilla del pavimento de Villami hasta llegar a la posta, porque este es el que está diseñado en el sistema y donde drena a esta cobertura, la otra parte de Villami no drena a esa parte no está incluido en el diseño.</p> <p>R/ Alcalde Javier Enamorado: Expresa es muy importante dejar esto claro, cuando habla de drenar es el sistema de gravedad, por los niveles, si la gravedad no da básicamente es difícil.</p>
<p>VECINO VILLAMI: Me hubiera gustado que la reunión la hubieran hecho allá en Villami, porque a veces nosotros no podemos decidir por toda la comunidad, cuando viene el proyecto para mi es bienvenido, el problema es cuando se terminan los proyectos y la Municipalidad toma el ordenamiento ya son los brincos de la sociedad, por ese me hubiera gustado fuera allá.</p>	<p>R/ Ing. Víctor Erazo (enlace urbano PCCMB): En este momento por lo de la Pandemia están prohibido las reuniones grandes, generalmente cuando nosotros cuando se hace este tipo de sociabilizaciones se hace en una asamblea con la comunidad, por parte de nosotros no hubiera habido problema en este momento es el COVID-19; y el objetivo que ustedes estén aquí porque son líderes es para que ustedes transmitan al resto de la comunidad, tienen esa responsabilidad con sus vecinos.</p>
<p>Vecino de Villami: Tenemos 35 años de vivir aquí y sabemos según explico la gestión de préstamo ante BID y todo el ciclo del proyecto usted explico que para ejecutar puede tardar un año a dos años, y cuanto se pagaría por parte de la comunidad.</p>	<p>R/Ing. Víctor Erazo: Existe una Contrapartida Comunitaria se desconoce el monto aun, hasta que ya tengamos aprobado el préstamo y logremos obtener las licencias ambientales del mismo, no son montos exagerados, eso se les dirá unos meses antes que empiece el proyecto, el programa PCCMB no manejamos fondos de contrapartida, los fondos de contrapartida los maneja la comunidad entre junta de agua o lideres ustedes se pondrán de acuerdo, abren una cuenta y la comunidad deposita en esa cuenta manejada por ustedes, para que sirva esos fondos de contrapartida; para hacer obras adicionales o imprevistos y para que no les salga gratis el proyecto y lo cuiden más, es una cantidad simbólica.</p>

<p>Vecino de Villami: ¿Entonces en este proyecto todavía no se cuenta en un estimado presupuestario?</p>	<p>R/Ing. Víctor Erazo. Tenemos un estimado solo de la parte de la ejecución, recuerde que no se le puede dar una cantidad porque falta la supervisión, más otros costos que se tienen allí en el programa que lo administra. Solo hay un monto estimado de la ejecución de obra, pero sería irresponsable mencionarle cantidades.</p>
<p>Vecino Villami: simplemente la solicitud de préstamo para el proyecto están en proceso ¿cree usted si Washington BID, apoyaría esto?</p>	<p>R/Ing. Víctor Erazo: Le puede decir que aunque no esté aprobado el préstamo el paso de venir hacer esta consulta es para avanzar en el otorgamiento del mismo, si hay seguridad en este proyecto; lo asignaron al PCCMB bajo un nuevo programa de agua y saneamiento de SEDECOAS – FHIS, porque es un programa que ya tiene experiencia y credibilidad con la ejecución de proyectos BID, desde el año 2009 hacemos algo similar en Tegucigalpa con lo que es Alcantarillado Sanitario, Agua Potable, Pavimentación, Sistemas Eléctricos, Equipamiento Social y ahora que tenemos la oportunidad de venir a trabajar con ustedes, tenemos la convicción que el Crédito esté aprobado primero Dios todo va salir bien; dentro del tiempo que les explique en el ciclo de proyecto.</p>
<p>Vecino de Villami: Nos mostró un pequeño diseño por toda la calle y luego al otro lado del rio, veo que cuentan ya con un predio por allí</p>	<p>R/Hay un pre diseño, ese terreno está a la altura de don Toñito, está en negociación; como contraparte eso le corresponde a la Alcaldía Municipal</p> <p>Ing. Guevara: Ellos los del PCCMB, hablan de un rediseño esto en vista que al momento de la aprobación del crédito existe la posibilidad que la zona a intervenir este mas habitada; cita ejemplos de proyectos anteriores financiado con otros fondos. Lo que ellos dicen del replanteo es cuando la empresa que gane la Licitación tiene que venir a validar su topografía y el recorrido de los tramos, es donde se puede constatar que cierta área que estaba en expansión ya está construida y allí se hace una corrección al diseño pero esas correcciones no pueden ir dentro de un margen más del 25% del valor del contrato</p>

	<p>inicial que se ha licitado., una ventaja que tienen ustedes en este nuevo proyecto, si ustedes observan el proceso que tienen ahorita es totalmente diferente a los otros proyectos que han tenido porque son bastante participativos, desde el inicio de la gestión de préstamo.</p>
<p>Vecino Villami: Hay bastantes dudas en cuanto a la cobertura del proyecto, pero me gusta la proposición que tienen ustedes excelente; hablaba también de la Colonia Coto que ahorita solo están diseñadas las calles, que más adelante se pueda poblar y la otra que esta frente a la posta policial de aquí a un año esto ha aumentado es un sector que ha estado en crecimiento.</p>	<p>Ing. Víctor Erazo: Los diseños del alcantarillado sanitario como lo decía el Ing. Guevara se hacen con una proyección de 20 años, no se hace en base a la población actual. Y siempre quedan mechas de conexión para posible ampliación a futuro.</p>
<p>Vecina de Villami: ¿El Ing. dijo que este proyecto llega hasta la posta policial? por ejemplo nosotros, don Santos, doña Braublia, don Bernardino y yo estamos bien allá de la posta, ¿entonces nosotros no alcanzaríamos?</p>	<p>R/Ing. Guevara; Si se hizo el diseño, se puede revisar y ver si están sus viviendas, en el tema de la posta esta hasta ahorita lo que es el colector.</p>
<p>Vecino de Villami: ¿Exactamente hasta donde abarca porque hay personas que nos podrían preguntar, yendo como para Campuca?</p>	<p>R/ Ing. Guevara: en este momento no tengo conocimiento hasta donde llego el diseño en la última casa, pero si nos vamos a comprometer nosotros en la parte técnica que ellos nos pasen este documento (Imagen No. 1) y montárselo en una imagen con proyección del parte agua y anexárselas al documento de trifolio informativo de consulta pública que será devuelto a la comunidad.</p>
<p>Vecino Villami: ¿De Rio grande no tienen a nadie metido en el diseño del proyecto y ese lugar donde va a quedar la planta de tratamiento ya va quedando para Rio Grande y no tienen a nadie metido, no ira haber problema de repente con la gente allí?</p>	<p>R/ Ing. Guevara; esa parte ya drena para otro lado ese ya sería otro sub sistema.</p>

<p>Vecina Villami: De Rio grande hasta donde depende Villami, yéndose por la carretera vieja?</p>	<p>R/Ing. Guevara, esto no es por comunidades, sino por donde nos drene el sistema, entonces se ha querido que toda la parte que drene para este colector sea cubierta, entonces pueda ser que si entran algunas casas de Rio grande en la parte de arriba pegado a Villami lo desconozco porque ustedes son los que conocen bien los limites.</p> <p>Señor Alcalde Javier Enamorado: Es bien difícil atender cada persona, porque igual ellos no conocen el área, conocen el dibujo no saben dónde vive cada quien, lo ideal acá es que se pueda tener la mayor cobertura posible, en base a la condición del terreno, puede ser que no hayan casas que se incluyeron porque se hicieron posterior al estudio/diseño, por eso lo importante es que se replantee y se revise el diseño para poder básicamente incluir.</p>
<p>Vecino de la Villami: ¿Qué va a pasar con las casas que están construidas al otro lado de la calle y están en un nivel más bajo?</p>	<p>/Ing. Víctor Erazo: En el diseño tenemos dos líneas, yo no le puedo decir si se van a incluir esas casas, pero si las casa están muy bajas, no sé qué tan bajas estarán las líneas se podrán bajar perfectamente, en el diseño mire posos de profundidad hasta 4.50, son posos bastantes profundos de repente se están considerando algunas viviendas que este bajo nivel de la calle.</p>
<p>Vecino de Villami: ¿Veo que en el proyecto aparece como Colonia Villami y nosotros somos una comunidad?</p>	<p>R/Ing. Víctor es la Comunidad de Villami, que incluye la Coto colonias Nuevas</p>
<p>Vecino de Villami: ¿El proyecto es de la comunidad de Villami pero son más comunidades beneficiarias porque no agregar en el nombre del proyecto los demás que van hacer beneficiario?</p>	<p>R/ Sr. Alcalde Javier Enamorado: hay que ponerle un nombre, solo es por el tema de gestión, porque al final el proyecto viene para Villami pero vamos a incluir todas las demás zonas que puedan conectarse.</p>
<p>Vecino Villami: hablaron que todo está en la página web y yo entre a la página web y solamente aparece en Villami, esta</p>	<p>R/ Ing. Víctor Erazo: En esa página van a ir viendo el avance del proceso,</p>

<p>invitación de convocatoria que tenemos aquí.</p>	<p>Lic. Leonel Ramos también están los documentos del programa: El Plan de Gestión Ambiental, Marco de Gestión Ambiental y Análisis de Gestión Ambiental, luego se va ir subiendo todo lo de la consulta pública, el objetivo de esto es que los habitantes este lo más informada posible y nos alegra que personas como usted esté interesado en ver que documentos hay en la plataforma https://plataforma-mihonduras.com/documentos/oficiales</p>
<p>Vecino Villami: También se habla de una contrapartida y entiendo yo es por los beneficiarios y como bien lo decía Miguelito me preocupa que la zona de Villami queden sin accesar y entiendo el tema de gravedad, pero eso esto bastante preocupante que no vayan a entrar, también el tema de las lagunas de oxidación o lagunas de tratamiento si van hacer bajos cielos o van hacer cubiertas porque y andan algunos comentarios en el Rio de algunas personas que a lo mejor si se opongan porque si son a cielos abiertos, sabemos que los males olores van a llegar a ellos, habría tratar de intervenir para aclarar como son las cosa</p>	<p>R/ing. Víctor Erazo Que se explique a los vecinos que lo que se va hacer es una planta de tratamiento, no es laguna. Y el objetivo es que todas las aguas negras que caen directamente al rio sean tratadas y se reduzca la contaminación.</p>
<p>Vecino de Villami: ¿Si el proyecto ya ejecutado como Villami (alcantarillado) es municipal o no, estoy hablando de eso por el sistema de agua potable, porque Villami ya no tiene agua de Gracias?</p>	<p>R/ Ing. Melvin: Efectivamente ellos hablan del tema de sostenibilidad para eso también viene el proceso de cómo se va a administrar si se va gestionar este sistema de alcantarillado, nosotros tenemos una área de cobertura hasta la gasolinera con el sistema agua potable, pero también lo que se busca es que bajo un proceso participativo cual va hacer el tema de la gestión y administración de este sub sistema vendría más adelante.</p>
<p>Vecino Villami: ¿Referente a la palabra Planta eso evita los malos olores?</p>	<p>R/ Ing. Melvin Guevara: Lo que se tiene aguas residuales, cuando se estaba tirando a cielo abierto olía peor, entonces las plantas tienen un proceso de la proliferación de bacterias, se va trabajando también influye mucho el</p>

	tiempo de invierno y el tiempo de verano, porque en verano baja el caudal y eso provoca el agua se estanque. Malos olores siempre se presentan pero en menor cantidad.
Vecino de Villami: ¿Disculpe Melvin usted hablo ahorita de tirar el agua residual a las quebradas?	R/ Las plantas a lo que ayuda es a disminuir la carga bacteriana y lograr entrar bajo norma que ya está estipulado, las aguas siempre van a llegar a lo que son las quebradas o los ríos pero con una carga menor.
Vecina de Villami: ¿ósea que al rio cae menos contaminada?	R/Ing. Melvin Guevara, para ganadería, para cultivos es funcional.

Acuerdos y Difusión

Se acordó hacer un trifoldio que lleve plasmado el diseño una imagen de google para poder identificar toda la cobertura del proyecto de alcantarillado sanitario y planta de tratamiento de aguas residuales.

Leonel Ramos; agradecimiento por haber participado en la consulta y que todos los aportes son de mucho valor para ser integrados a los proyectos.

Resultados de la Consulta

1. Beneficiarios conocen los impactos ambientales y sociales.
2. Beneficiarios informados los lineamientos establecidos en el Plan de Consulta Gestión Ambiental y Social
3. Se consideraron las quejas, consultas y reclamos de parte de beneficiarios; a las cuales se les dieron respuestas inmediatas a las que amerita.
4. Comunidad en general comprometida a brindar apoyo con respecto al acompañamiento comunitario.
5. Las interrogantes de la comunidad fueron relacionadas a las actividades del proyecto de construcción y no hubo sugerencias para realizar cambios en el plan de gestión ambiental y social del proyecto
6. Los acuerdos se orientaron a definir bien los límites de cobertura del proyecto para brindar una información adecuada a los habitantes.

7. Se identificó que hay avances en las negociaciones del terreno donde quedara la planta de tratamiento de aguas residuales, las autoridades de la corporación municipal aún tiene que lograr un acuerdo con el dueño de un terreno para un paso de servidumbre.

ANEXOS

Presentación Villami

Consulta Pública Programa de Agua Potable y Saneamiento en Honduras no. HO L1213
GRACIAS-LEMPIRA, COL. VILLAMI



Bienvenidos

AGENDA

CONSULTA PÚBLICA PROGRAMA DE AGUA POTABLE Y SANEAMIENTO EN
HONDURAS NO. HO L1213
MUNICIPIO DE GRACIAS-LEMPIRA, COL. VILLAMI.

- 1. RECIBIMIENTO E INSCRIPCIÓN DE PARTICIPANTE
- 2. BIENVENIDA
- 3. ORACIÓN, MENSAJE DE LA COMUNIDAD
- 4. PRESENTACIÓN DE PARTICIPANTES
- 5. DAR A CONOCER LOS COMPONENTES DEL PROGRAMA DE AGUA POTABLE Y SANEAMIENTO EN HONDURAS NO. HO L1213
- 6. MARCO ESTRATÉGICO DE AGUA Y SANEAMIENTO DEL PROGRAMA AMBIENTAL Y SOCIAL
- 7. ASPECTOS POSITIVOS Y NEGATIVOS DEL PROGRAMA DE AGUA POTABLE Y SANEAMIENTO EN HONDURAS NO. HO L1213
- 8. MEDIDAS DE INVESTIGACIÓN Y PASOS QUE SE IMPLEMENTARÁN PARA ENTENDER A LOS SUJETOS IDENTIFICADOS
- 9. SISTEMA DE MANEJO DE QUEJAS Y RECLAMOS
- 10. ACUERDOS PARA LA DIFUSIÓN DE LA INFORMACIÓN
- 11. PREGUNTAS Y RESPUESTAS
- 12. ACUERDOS Y AYUDA MEMORIA DE LA REUNIÓN REPRESENTATIVA ANTE LA ASAMBLEA

LA CONSULTA SIGNIFICATIVA DE LAS PARTES INTERESADAS:

- NOS PERMITE CAPTURAR LOS PUNTOS DE VISTA Y PERCEPCIONES DE PERSONAS QUE PUEDEN VERSE AFECTADAS O QUE TIENEN INTERÉS EN UN PROYECTO DE DESARROLLO.
- AYUDA A LAS PERSONAS A ENTENDER SUS DERECHOS Y RESPONSABILIDADES.
- AUMENTA LA CONFIANZA, LA ACEPTACIÓN DEL PROYECTO Y APROPIACIÓN LOCAL.






PROGRAMA DE AGUA Y SANEAMIENTO DE
HONDURAS HO-L1213

COMPONENTES DEL PROGRAMA

OBJETIVOS DEL MARCO DE GESTIÓN AMBIENTAL Y SOCIAL (UGAS)

Convocatoria consulta pública comunidad Villami, Gracias, Lempira



SECRETA RIA DE ESTADO EN LOS DESPACHOS DE DESARROLLO COMUNITARIO AGUA Y SANEAMIENTO (SEDECOAS)
PROGRAMA DE AGUA POTABLE Y SANEAMIENTO DE HONDURAS
(OPERACIÓN BID HO-L1213)
CONVOCATORIA

La Secretaría de Estado en los Despachos de Desarrollo Comunitario Agua y Saneamiento SEDECOAS por medio de la presente convoca a reunión para realizar la **Consulta Pública, contemplado en el marco del Programa de Agua Potable y Saneamiento de Honduras (operación BID HO-L1213)** para el proyecto de Construcción de alcantarillado sanitario y planta de tratamiento de aguas residuales en Colonia Villami, Gracias, Lempira.

Objetivo: Socializar el Plan de Gestión Ambiental y Social del Programa de Agua y Saneamiento en Honduras; dar a conocer el Marco de Gestión Ambiental y Social e informar sobre los impactos negativos y potenciar los positivos, involucrar comunidad en el ciclo de proyecto y asegurar su apropiación. Asegurar la información a todos los habitantes mediante una comunicación fluida, objetiva, clara y efectiva.

Participantes de la Consulta: Por cuestiones de bioseguridad ante la pandemia del COVID-19, se invitarán a 30 líderes de organizaciones y representantes de la parte interesada.


Día: 17 de diciembre, 2020
Lugar: Salón Mancomunidad de Colosuca
Hora: 9:00 a.m.-11:00 a.m.

Los siguientes documentos se encuentran disponibles para consulta previo a la reunión, en formato impreso en el **Salón de Junta de Agua Colonia Villami y Alcaldía Municipal Gracias, Lempira**. También están disponibles para descarga en formato electrónico en la página del programa, <https://plataforma.mib.honduras.com/documentos/oficiales>:

1. Marco de Gestión Ambiental Programa de Agua y Saneamiento
2. Análisis Ambiental y Social Programa de Agua y Saneamiento.

Cualquier información llamar a Lic. Leonel Ramos, Especialista Social del Programa Celular 8984-7580 y al Ing. Victor Erazo, Enlace Técnico Urbano del Programa, celular 9817-2965.

Consultas, quejas y reclamos al correo programapccmb@gmail.com



Mirian Leiva
Coordinadora del Programa de Convivencia Ciudadana y Mejoramiento de Barrios
Secretaría de Desarrollo Comunitario, Agua y Saneamiento (SEDECOAS FHIS)

Centro Cívico Gubernamental José Cecilio del Valle, Boulevard Juan Pablo Segundo, Avenida Corea,
Entrada principal frente al restaurante Hacienda Real (Torre II)
Tegucigalpa, Honduras.



SECRETA RIA DE ESTADO EN LOS DESPACHOS DE DESARROLLO COMUNITARIO AGUA Y SANEAMIENTO (SEDECOAS)
Programa de Convivencia Ciudadana y Mejoramiento de Barrios

CONVOCATORIA

El programa de Convivencia Ciudadana y Mejoramiento de Barrios, a través de la Secretaría de Estado en los Despachos de Desarrollo Comunitario Agua y Saneamiento SEDECOAS, por medio de la presente convoca a reunión para socializar el Plan de Consulta Pública, contemplado en el marco del Programa de Agua Potable y Saneamiento de Honduras (operación BID HO-L1213), Colonia Villami, Gracias Lempira P.N.348 (proyecto de Construcción de alcantarillado sanitario y planta de tratamiento de aguas residuales).

Día: 17 Diciembre 2020
Lugar: Salón Mancomunidad Colosuca
Hora: 9:00am

Nota: Se adjunta agenda de la reunión



Lic. Mirian Leiva
Coordinadora PCCMB
SEDECOAS/FHIS.

Listados convocatorias consulta Pública Villami, Gracias, Lempira

LISTADO DE CONFIRMACIÓN DE RECEPCIÓN: Listado de recepción de convocatorias reunión consulta pública

DEPARTAMENTO: Lempira MUNICIPIO: Gracias COLONIA: Comunidad Villami FECHA: 2-12-2020

No.	NOMBRE COMPLETO	IDENTIDAD	TELÉFONO	ORGANIZACIÓN	CARGO	FIRMA
1	Doña Elizabeth Madrid	1301-1978-00674	33362569	Junta Administrativa	Secretaria	[Firma]
2	Nicolás Meira Rera			Sociedad Civil	Lider comunal	Nicolás Mejía
3	Bernardino García S.	803-1962-0008	9745-7481	Junta de Agua	Vice-Presidente	[Firma]
4	Tito Adolfo Velázquez	1411-1931-00097	9888-3362	Junta de Agua	Tesorero	[Firma]
5	Maria Bratila Quintanilla	1301-1971-00359	9652-8652		Lider comunal	[Firma]
6	Maria Beatriz Palma Díaz	1801-1971-00806	979272610	Junta de Agua	Fiscal	[Firma]
7	Sanles Perillo Miranda	301-1963-00053	8945-6668		Lider comunal	[Firma]
8	José Nae Orellana	1301-1979-00153	9665-5013		Lider comunal	[Firma]
9	Juan Orellana	1301-1953-00141	9657-3221		Lider comunal	[Firma]
10	Maria Aurelia Perez	134-1970-00057	8990-8750		Lider comunal	[Firma]
11	José Sancho Perillo	1301-1952-00241	9679-2928	Junta de Agua	Presidente	[Firma]
12	José Adrian Castro		99316397	Servicio Sanitario	Representante	José Adrian Castro
13	Darwin Javier Miranda	1501-1989-00074	31476433	Alcaldía	Promotor Social	[Firma]
14	Carmelo Orellana Rodríguez	1301-1949-00253	99947060	Junta de Agua		Carmelo Orellana
15	Miguel Antonio Velázquez	1301-1974-00249	9984-2176	Iglesia católica	COO.	[Firma]

Antigua Edificio del IPM Col. Godoy, Comayagüela, M.D.C., Honduras, C.A.
PBR: (504) 2234-52 31, Fax: (504) 22342-5255, Apdo. Postal 3581, www.bus.hn

LISTADO DE CONFIRMACIÓN DE RECEPCIÓN: Listado de recepción de convocatorias reunión consulta pública

DEPARTAMENTO: Lempira MUNICIPIO: Gracias COLONIA: Comunidad Villami FECHA: 3-12-2020

No.	NOMBRE COMPLETO	IDENTIDAD	TELÉFONO	ORGANIZACIÓN	CARGO	FIRMA
1	Consuelo García	1301-1980-00081	9924-2176	Iglesia católica	Coord. Evangelizadora	Consuelo García
2	Juan Antonio Castib	1301-1975-00040	9698-8517		Lider comunal	[Firma]
3	Rosa Margarita García	1303-1968-00055	8957-0003		Lider comunal	[Firma]
4	Miguel Angel Hernández	1301-1919-00072	9664-1110		Habitante	[Firma]
5	Esther Madrid	1301-1973-00018	3386-8410	Patronato	Secretaria	[Firma]
6	Rafael Antonio Madrid		9605-7259		Lider comunal	[Firma]
7	Marcos Corea	1301-1978-00204	8922-7384		Lider comunal	[Firma]
8	Renato Reyes		9435-2365	Patronato	Presidente	[Firma]
9	Ilumin Overson	1306-1980-00267	99285040	UNMSG	Gerente	[Firma]
10	Maria Luisa Miranda		9443-7415	Alcaldía comisión	Transparencia	[Firma]
11	Lucas Josue Rodríguez		9572-1254	Alcaldía	Desarrollo social	[Firma]
12	Said Murado		9241-4796	Alcaldía	de desarrollo	[Firma]
13	Franklin García		9889-1933	Alcaldía	U.M.A	[Firma]
14	Javier A. Enamorado		9893-7917	Alcaldía	Alcalde	[Firma]
15	Ruben Rodriguez	1301-1982-00399	9701-1470	Alcaldía	OM Juventud	[Firma]

Antigua Edificio del IPM Col. Godoy, Comayagüela, M.D.C., Honduras, C.A.
PBR: (504) 2234-52 31, Fax: (504) 22342-5255, Apdo. Postal 3581, www.bus.hn



Listados de consulta pública Villami, Gracias, Lempira

Programa de Cooperación Ciudadana y Movimiento de Barrios

LISTADO DE ASISTENCIA: Listado de asistencia a reunión de consulta pública

COLONIA: Villami, Gracias Lempira FECHA: _____

N°	NOMBRE COMPLETO	IDENTIDAD	TELÉFONO	ORGANIZACIÓN	CARGO	FIRMA
	Miguel Valenzuela	1301-1979-00289	9984-2126	Iglesia Católica	Coro	
	Consuelo García	1301-1980-00551	9984-2176	Iglesia Católica	coady. coros y coro	
	Carmelo Orellana	1301-1969-00253	9994-7060	Junta de Agua	Presidente Junta de Agua	
	Bernardino García	1303-1962-00187	9745-7481	Junta de Agua V.	Vice-Presidente	
	Miguel Hernández	1301-1969-00072	9664-1110	Sociedad civil	Vice. comités	
	Belman Fuentes	2401-1953-00464	9997-9230	Caja Rural B.D.	vocal	
	Melvin Echevarra	1316-1980-00677	9528-5040	UMASG	Gerente	
	Merlin Resdono	1301-1990-00391	8937-1991	Municipalidad de San	Gerente Promotor	
	Tito Velasquez	1411-1951-00077	9288-3362	Junta de Agua V.	Tesoro	
	Lucia E. Portillo	1301-1978-00724	3336-2569	Junta de Agua V.	secretaria	
	Maria R. Palma	1201-1971-00266	9792-2610	Junta de Agua V.	fiscal	
	Sanjos Portillo M.	1301-1973-00053	8945-6665	Sociedad civil	lider comunitario	
	San F. Amador	1346-1980-00466	9893-7112	Alcaldía	Alcalde	
	Maria B. Quintanilla	1301-1971-00559	9652-8657	Sociedad civil	lider comunitario	
	Servio Tillo Muñillo	1301-1940-00073	9407-6607	Obras Públicas	Asil. cho	
	David Mejia	1319-1980-00766	9939-6430	GR Tcanal 21		
	David Rodriguez	1301-1944-00066	9874-2949	GRT 31		

Antigua Edificio del IPM Cal. Gadoy, Comayagua, M.D.C. Honduras.
C.A. PISO: 504 2234-5231, Fax: 504 2234-5255, Apdo. Postal 3581 www.flashin

Programa de Cooperación Ciudadana y Movimiento de Barrios

LISTADO DE ASISTENCIA: Listado de asistencia a reunión de consulta pública

COLONIA: Villami, Gracias Lempira FECHA: _____

N°	NOMBRE COMPLETO	IDENTIDAD	TELÉFONO	ORGANIZACIÓN	CARGO	FIRMA
	Rubén Rodríguez	1201-1950-00289	97-01-14-30	Alcaldía	Director	
	Mario A. Rama	1301-1980-00115	9659-7106	Vecino		
	Luz Tenorio	0501-1974-00516	32-774431	SEDECOM-FMS	coady. social	
	Leonel Romero	0816192-00753	8947-7580	SEDECOM-FMS	coady. social	
	Vicente E. Lizaro	0301-1975-00253	9701-0823	SEDECOM-FMS	coady. cultural	
	Yessica Ortiz	0801-1976-00757	9785-0022	SEDECOM-FMS	coady. social	
	Aracely Caballero	0715-1962-00756	9558-1823	SEDECOM-FMS	Promotor Social	

Antigua Edificio del IPM Cal. Gadoy, Comayagua, M.D.C. Honduras.
C.A. PISO: 504 2234-5231, Fax: 504 2234-5255, Apdo. Postal 3581 www.flashin

