



Ministerio de Turismo
REPÚBLICA DOMINICANA

Ministerio de Turismo (MITUR) República Dominicana

Informe de Consulta Pública Significativa - Proyecto de Gestión Costera en Playa Bonita

Informe de Consulta Pública Significativa DR-L1154

Proyecto BID: DR-L1154, Noviembre de 2022

Rev.	Descripción	Preparado por	Controlado por	Aprobado por	Fecha
1	Informe de consulta pública significativa Proyecto de Gestión Costera en Playa Bonita	J. Vásquez	J. Evans	J. Evans	28 Oct. 2022
2	Informe de consulta pública significativa Proyecto de Gestión Costera en Playa Bonita	J. Vásquez	J. Evans	J. Evans	07/ Nov. 2022

ÍNDICE

	Pag
1 INTRODUCCIÓN	3
2 PREPARACIÓN DEL PROCESO DE CONSULTA PÚBLICA	4
2.1 ORGANIZACIÓN Y PLANIFICACIÓN DEL PROCESO DE CONSULTA PÚBLICA	4
2.2 IDENTIFICACIÓN DE LOS TEMAS PRIORITARIOS A CONSULTAR	4
2.3 MAPEO Y ANÁLISIS DE LAS PARTES INTERESADAS	5
2.4 CONVOCATORIA, DIFUSIÓN E INFORMACIÓN PREVIA	5
3 DESARROLLO DE LA CONSULTA PÚBLICA	7
4 CONCLUSIONES DEL PROCESO DE CONSULTA PÚBLICA	15
5 DOCUMENTACIÓN, DIFUSIÓN Y MECANISMOS DE PARTICIPACIÓN DE PARTES INTERESADAS	16
5.1 CONSULTA CONTINUA CON LAS PARTES INTERESADAS DURANTE LA IMPLEMENTACIÓN	16
6 ANEXOS	17
ANEXO 1:	17
REGISTRO FOTOGRÁFICO DE CONSULTA PÚBLICA	17
ANEXO 2	18
INVITACIONES A LAS PARTES INTERESADAS DEL PROYECTO	18
ANEXO 3	20
MATERIAL UTILIZADO PARA LA PRESENTACIÓN DEL PROGRAMA/PROYECTO	20
ANEXO 4	28
REGISTRO DE ASISTENCIA DE PERSONAS PARTICIPANTES	28

1 INTRODUCCIÓN

El siguiente informe contiene el proceso de participación y consulta pública del **Proyecto de la muestra representativa correspondiente a Playa Bonita en la provincia Samaná**, en adelante “el Proyecto”, en el marco del PROGRAMA DE GESTIÓN COSTERA SOSTENIBLE (DR-L1154), en adelante el “Programa”.

Es importante resaltar que, el evento de consulta realizada para este proyecto es parte del proceso de consulta que inicia en esta etapa de diseño y que se mantiene durante la construcción y la operación del Proyecto. De manera que las partes claves identificadas, (interesados y potenciales afectados), tienen la oportunidad de conocer cómo sus preocupaciones son o no consideradas en el proceso de diseño y ejecución del Proyecto.

El objetivo general del Programa es mejorar la resiliencia de zonas costeras prioritarias. Los objetivos específicos son: i. implementar medidas para mejorar la resiliencia y sostenibilidad de zonas prioritarias; y ii. fortalecer el marco legal e institucional y las capacidades para la gestión integrada de las zonas costeras.

El Programa y sus Proyectos serán ejecutados por el Ministerio de Turismo de República Dominicana (MITUR-RD) y financiados con un préstamo del Banco Interamericano de Desarrollo (BID).

En el Marco de Participación de las Partes Interesadas (MPPI) el Programa establece los principios generales de participación y una estrategia colaborativa para identificar a las partes interesadas y planificar un proceso de participación acorde con la Norma de Desempeño Ambiental y Social 10: “**Participación de las Partes Interesadas y Divulgación de Información**” junto con la NDAS 1 “**Evaluación y Gestión de los Riesgos e Impactos Ambientales y Sociales**” y NDAS 9 “**Igualdad de género**”, durante todo el ciclo de vida del Programa y sus proyectos, según lo establecido por el nuevo Marco de Política Ambiental y Social del BID (MPAS).

En cumplimiento con las NDAS se llevó a cabo la siguiente consulta pública significativa con las partes interesadas (tanto afectadas, como con otras partes interesadas) durante la fase de preparación del Programa y de este Proyecto en particular.

Para llevar adelante el proceso el organismo ejecutor tomó como referencia, por un lado, el Marco de Participación de las Partes Interesadas que forma parte del Marco de Gestión Ambiental y Social (MGAS) y por otro, el Plan de Participación de las Partes Interesadas que forma parte del Estudio de Impacto Ambiental y Social (EIAS) y Plan de Gestión Ambiental y Social (PGAS), ya que ambos documentos fueron elaborados a los fines de constituirse en herramientas ordenadoras para guiar este proceso consultivo y participativo.

El objetivo de la consulta es informar a las partes interesadas sobre el proyecto, los impactos y riesgos (negativos y positivos) socio-ambientales, las medidas de mitigación y el Mecanismo de Atención de Quejas y Reclamos del Programa y de este Proyecto en particular.

Asimismo, el proceso incluye un espacio para que las partes interesadas puedan expresar sus opiniones, preocupaciones y compartir oportunidades de mejora en los temas socio ambientales del Proyecto, para que, en lo posible y factible, sean consideradas en el diseño del proyecto.

La consulta también busca agregar valor al Programa y al proyecto a partir de:

- Tomar conocimiento de los **puntos de vista y percepciones** de personas (en igualdad de género y oportunidades) que pueden verse afectadas o que tienen interés en un proyecto de desarrollo, y proporciona un medio para que esas opiniones sean tenidas en cuenta como aportes a un diseño y una implementación del Proyecto mejorado, lo cual evita o reduce los impactos adversos y aumenta los beneficios.
- Constituye una fuente importante de **validación y verificación** de datos obtenidos en otros lugares, y mejora la calidad de las evaluaciones de impacto ambiental y social.
- Ayuda a las personas a entender sus **derechos y responsabilidades** en relación con el Proyecto.
- Promueve mayor transparencia y participación de las partes interesadas aumentando **la confianza, la aceptación del proyecto y la apropiación local**, aspectos claves para la sostenibilidad del Proyecto y resultados de desarrollo.
- Es un requisito del BID en conformidad con las políticas ambientales y sociales, en proyectos que tienen el potencial de provocar daño a personas o al medio ambiente.
- Es esencial para la **credibilidad y la legitimidad** de las agencias ejecutoras y de las instituciones financieras internacionales como el BID.

2 PREPARACIÓN DEL PROCESO DE CONSULTA PÚBLICA

2.1 ORGANIZACIÓN Y PLANIFICACIÓN DEL PROCESO DE CONSULTA PÚBLICA

El proceso de consulta con las partes interesadas fue realizado de modo presencial en la zona de intervención del proyecto. El mismo fue diseñado y planificado en la fase de preparación del proyecto y los organismos involucrados fueron los siguientes:

- Ministerio de Turismo de República Dominicana (MITUR-RD)
- Banco Interamericano de Desarrollo (BID)

Es importante resaltar que el MITUR, durante la etapa de preparación de la consulta, consideró y evaluó la posibilidad de transmitir la reunión a través de alguna plataforma virtual (por ejemplo, Youtube) para ofrecer diferentes canales de comunicación y de esta manera ampliar la participación, sin embargo, esta herramienta no fue posible implementarla debido a que resultó difícil tener acceso a internet y, por tanto, conectividad suficiente en las zonas cercanas a la playa. Es decir, que la elección de priorizar un lugar de mayor acceso físico para las personas beneficiarias directas del proyecto impidió la transmisión virtual en simultáneo.

En esta línea, es necesario mencionar que el MITUR ha iniciado el contacto con las partes interesadas del proyecto de manera previa a este espacio de consulta específica. En este sentido, el equipo de MITUR ha realizado visitas al lugar de intervención, ha tenido reuniones previas con actores clave identificados como relevantes para este proyecto, por lo que, ha iniciado de manera temprana y oportuna, el diálogo y las instancias de comunicación que tienen por objetivo fortalecer la retroalimentación de las partes interesadas del Proyecto.

También, en la etapa de preparación del espacio de consulta pública estuvo atravesada por el paso del huracán Fiona que afectó a todo el país con graves consecuencias para gran parte de la población. Más de un millón de personas quedaron sin agua y otras 700.000 personas en el país se quedaron sin electricidad en el país después de que Fiona pasara. Lluvias generalizadas totales de 8 a 16 pulgadas (200 a 410 mm) cayeron en el país que no recibía el impacto directo de un huracán desde Jeanne en 2004. Al menos 2 personas murieron y más de 8.300 viviendas fueron destruidas en la República Dominicana.

2.2 IDENTIFICACIÓN DE LOS TEMAS PRIORITARIOS A CONSULTAR

A continuación, se detallan los asuntos prioritarios identificados que sirvieron de guía para definir el contenido y la planificación de la consulta pública. Los mismos fueron estructurados del siguiente modo:

- **Primera parte:**
 - Objetivo y alcance de la consulta pública.
 - Contexto institucional, responsables y arreglos institucionales.
 - Descripción del Programa y el Proyecto incluyendo sus objetivos, ubicación y componentes y etapas del proyecto.
- **Segunda Parte:**
 - Estudio de Impacto Ambiental y Social (EIAS), Componentes: Línea de base y estudios de factibilidad, análisis de impacto y planes de manejo.
 - Estrategias de Intervención en Playa Bonita: Acciones sobre el Paisaje, la infraestructura y otras actividades.
 - Información sobre el mecanismo de comunicación permanente: gestión de reclamos y participación del Proyecto y las vías disponibles para hacer reclamos o consultas sobre el mismo. También se hizo mención al mecanismo para la Recepción y respuesta en la atención de casos de violencia de género (VG) y trata de personas.
- **Tercera Parte**
 - Espacio de preguntas, intercambio y dudas.

- Cierre de la consulta pública.
- **Cuarta Parte:**
 - Generación del presente reporte
 - Inclusión en el AAS/PGAS las recomendaciones de los consultados
 - Publicación del reporte de consulta en el sitio web del BID y de MITUR.

2.3 MAPEO Y ANÁLISIS DE LAS PARTES INTERESADAS

A partir de las visitas a la zona de proyecto y la elaboración de los documentos ambientales y sociales se identificaron los posibles impactos adversos, así como los riesgos, las oportunidades relevantes y la forma en que las mismas pueden afectar a diferentes grupos. En función de estos impactos se realizó un análisis específico para identificar a las partes interesadas a fin de convocarlas a participar del proceso participativo a lo largo del ciclo de Proyecto y en especial del hito fundacional de este proceso que es la primera consulta pública en etapa de preparación.

De esta manera, dentro del PPPI se identificaron las partes interesadas clave para esta instancia de consulta y participación con el objetivo de asegurar que cada uno de los grupos identificados estén representados y tengan la oportunidad de expresar sus opiniones.

Mapa de Actores:

Los Actores institucionales competentes en temas sociales y ambientales, convocados para la Consulta Pública pertenecían a la Asociación de propietarios de Playa Bonita.

El tramo de playa a intervenir se caracteriza por tener un frente de proyectos urbanos privados, cuyos propietarios y/o gestores pertenecen a la Asociación de Propietarios de Playa Bonita. Debido al protocolo de confidencialidad y manejo de información de la organización no han provisto el listado de contactos, sin embargo, la Asociación se encargó de convocar a todos los miembros.

2.4 CONVOCATORIA, DIFUSIÓN E INFORMACIÓN PREVIA

Previo a esta consulta se sostuvo de manera virtual una ronda de presentación de información del proyecto e intercambio de inquietudes con los actores a continuación. Esta convocatoria en particular se llevó a cabo con siete (7) días de anticipación al evento y estuvo a cargo del Ministerio de Turismo. En este sentido, se utilizaron los contactos establecidos en el mapeo de actores identificados durante la elaboración del Plan de Participación de las Partes Interesadas para el presente proyecto, tal como fue descrito en el punto anterior. Se recurrió a la Asociación de Propietarios como canal para la convocatoria, garantizando la participación de los contactos establecidos en el mapeo de actores durante la elaboración de la Línea de Base Social realizada por el equipo consultor. Se procedió a enviar la invitación al Gerente de la Asociación y al Directivo del Consejo de Propietarios.

Los actores fueron convocados a través de mensajería vía whatsapp (anexo 2) ya que se consideró el canal de comunicación más eficaz para esta instancia.

La invitación fue acompañada por un texto que explicaba los objetivos de la reunión de consulta y la importancia de la instancia de retroalimentación hacia el proyecto en etapa temprana de preparación. Al mismo tiempo se informó sobre la disponibilidad de los documentos ambientales y sociales de manera on line, poniendo a disposición el link de acceso para que todas las personas que lo desearan pudieran acceder a los documentos de manera previa al espacio de reunión.



Figura 1: Modelo de Invitación utilizada para la convocatoria a participar del espacio de consulta

Fuente: MITUR, 2022

3 DESARROLLO DE LA CONSULTA PÚBLICA

En este apartado se presenta una descripción detallada sobre el desarrollo de la consulta pública llevado a cabo bajo la modalidad presencial.

La reunión de socialización para las intervenciones previstas en Playa Bonita se llevó a cabo el 13 de octubre de 2022 a las 10:30 a.m. en la Casa Club del Playa Bonita Beach Residence, Provincia Samaná.

Concurrieron 27 personas (8 mujeres y 19 hombres) según consta en los registros de asistencia (anexo 4). Cabe destacar que el MITUR ha registrado los datos de las personas que asistieron a dicha reunión, recabando información de contacto a fin de seguir manteniendo el diálogo con cada una de las partes interesadas. Sin embargo, a los fines de resguardar los datos personales las imágenes se presentan de manera parcial.

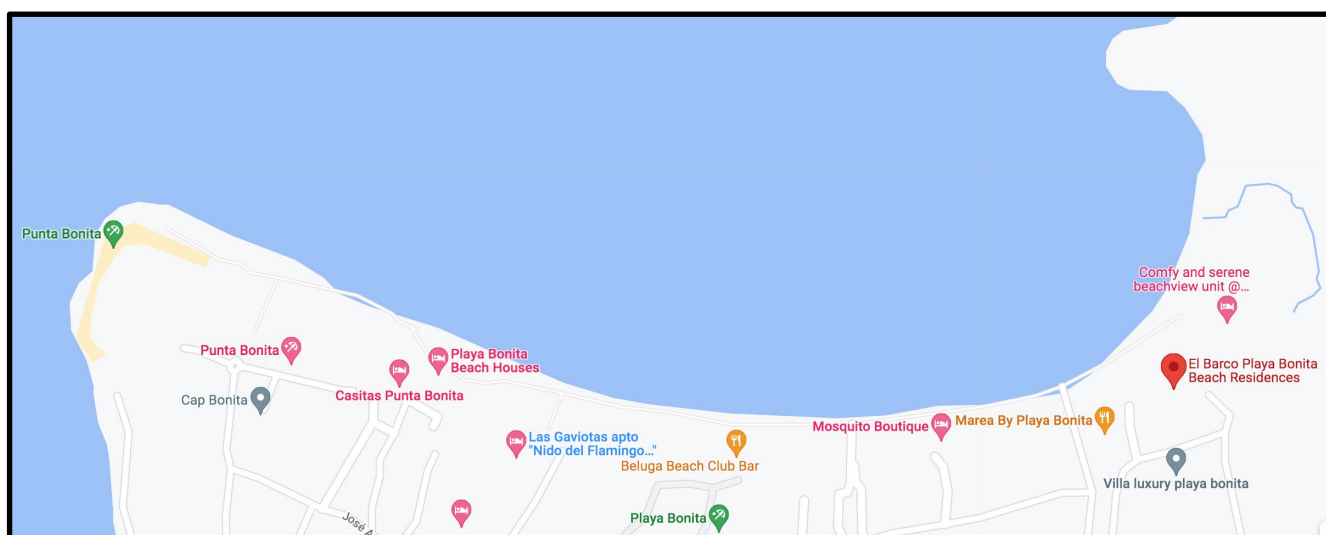


Figura 2: Ubicación de la sede del Evento

Fuente: MITUR, 2022

A las 10:50 (a.m.) se realizó la apertura de la consulta pública. La presentación del proyecto tuvo una duración de una hora y media y estuvo a cargo de la Dirección de Planificación y Proyectos, a través de su Departamento de Gestión de Playas. Para su desarrollo, se contó con la exposición de la encargada del Dpto, Elia Martínez.

En primera instancia se dio la bienvenida formal a los asistentes, se comentó sobre el Programa de Gestión Costera Sostenible con financiamiento del BID y la fase en la que se encuentra: estudios y análisis. Se recalcó el objetivo de seguir avanzando en el proceso de socialización con los beneficiarios y de construir espacios de retroalimentación como los de esta consulta para seguir fortaleciendo la preparación del Programa.

Luego de esta breve introducción se dio espacio para la presentación de las personas asistentes donde cada una de ellas se identificó con su nombre y organización/institución a la que representaba.

Posteriormente se dio inicio de la presentación (anexo 3), señalando el rol del equipo de consultores y las sugerencias realizadas luego de los análisis económicos y ambientales. Se recalca que estas no representan decisiones definitivas de diseño.

Además, se mostró el código QR para acceder a los documentos publicados en la página web del BID. El enlace se envió en el mensaje de convocatoria y será enviado por correo electrónico para asegurar que todos tengan acceso. Se invitó a compartir con quienes deseen.

Al final de la presentación se hizo énfasis en el mecanismo de quejas y reclamos para mantener una comunicación permanente. Seguirán los talleres y las reuniones para asegurar la mayor participación comunitaria, y se irán articulando con las asociaciones, juntas de vecinos, alcaldías y demás actores.

Se presentaron los diferentes canales que estarán disponibles tales como:

- El sistema para registrar quejas, reclamaciones, sugerencias y denuncias que se enmarca en el Sistema 311 de Atención Ciudadana vigente a nivel nacional.



- Recepción en oficinas del Ministerio de Turismo, y oficinas vinculadas a la gestión de los centros ambientales a nivel local
- Buzón de Quejas y Sugerencias de la página web del Ministerio de Turismo
- Mecanismos adicionales (Espacios de participación: talleres, reuniones, Obradores de las empresas contratistas, Mecanismos habilitados en el Municipio (Atención al vecino/a), en los centros ambientales entre otros.
- Mecanismo para la recepción y respuesta en la atención de casos de violencia de género (VG) y trata de personas

A las 11:40 am comenzó el espacio de intercambios y las personas tuvieron el espacio para presentar sus dudas, consultas e inquietudes que fueron respondidas en su mayoría por la persona encargada del departamento de Playas del MITUR.

A continuación, se presentan las consultas que se realizaron una vez finalizada la presentación:

Tabla 1: Intercambio y retroalimentación de las partes interesadas durante el desarrollo de la consulta pública del Proyecto

Transcripción de consultas e inquietudes	Respuestas
<p>Ramón Almonte, Gerente turístico Playa Bonita Beach Residence - “Yo tengo tres preguntas. No vienen solo Ramón Almonte; sino de 230 propietarios que se han acercado y algunos me han pasado inquietudes que quiere que le transmitan.</p> <p>Yo fui gerente de Costa Caribe cuando la obra fue intervenida o sea que yo viví ese proceso. Como es un proyecto del BID, se entiende que se hicieron unos estudios previos. Sería interesante que, en esa presentación, expliquen sí estuvieron la presencia de boyas, de qué dirección vienen las mareas y otras cosas. Lo mínimo que tienen que durar es uno o dos años, para tener un histórico real del comportamiento de las olas.</p> <p>Otro tema es el espigón. ¿Me puedes poner el boceto para explicarte más? Las corrientes de nosotros, a lo que he visto en los últimos 8 años, vienen de derecha a izquierda. Si ponemos un espigón que recolecta arena, esta va a hacer la línea el primer año (señala en pantalla). A medida que pasa el tiempo va a seguir sumando arena. Va a llegar un punto que me va a llegar de punta a punta. Con 7 huracanes que he vivido acá, nunca he visto erosión. Yo estuve en el huracán Irma y María. Playa Bonita de este punto hacia acá (señalando donde se ubica Playa Bonita Beach Residence) no sufrió en lo absoluto. El punto más crítico es el que se tiene con el espigón (señalando donde se ubica Hotel Atlantis). En Playa Escondida es ‘sedimentosa’. Si aplicas un espigón adicional, se estaría aumentando ese sedimento. El problema de Playa Escondida se puede ver así también en Playa Bonita completa.</p> <p>Otro problema es el paseo de madera peatonal. Entiendo que es para dar acceso a personas a restaurantes y bares, pero este proyecto (refiriéndose a Playa Bonita Beach Residence), este restaurante no es abierto al público. Solo pueden venir los propietarios de aquí.”</p>	<p>Encargada Dpto. de Playas (DPP-MITUR) - “Son inquietudes muy válidas. No tengo una formación técnica como lo han obtenido por sus estudios las instituciones que lo han realizado. Hay algo que sí me parece muy importante (y es tan válida como la de quien maneja el conocimiento técnico) y es la información histórica y local (porque han pasado tiempo suficiente para conocerla bien). Todo el tema de ganancia estacional natural, ustedes lo identifican de acuerdo a la época del año. Estas informaciones a nivel técnico han sido estudiadas por IH Cantabria. Voy a canalizar a nivel institucional que se pueda programar un encuentro para que se dé toda la explicación; por ejemplo, por qué tiene este tamaño, de dónde va el oleaje, entre otros.</p> <p>Sobre la ganancia de arena por año, los estudios también deberían tener un aproximado de cuánto están ganando por año.</p> <p>Se preserva el adoquinado existente. No se contempla realizar trabajos para extender el adoquinado. Entre las sugerencias recibidas, tenemos una propuesta de paseos de madera en áreas donde hoy solo existen trillos, y esta sugerencia aún no se ha validado si efectivamente será construida o no. Esta sugerencia viene a raíz de que se busca minimizar lo mejor posible la compactación de arena o reducción de dunas causada por la circulación, sin embargo, es probable que este desafío pueda abordarse utilizando soluciones más prácticas y de menor impacto.</p> <p>Sobre los accesos, los adoquines funcionan actualmente. En términos de favorecer la playa, no fue la mejor intervención en términos ambientales. Quitó un mal, que fue la incidencia y compactación de los vehículos; pero, por otro lado, la obra civil de adoquinado no favorece a la compactación de la playa cuando agregas el factor cambio climático. Por eso no</p>

- Otra persona desde lejos: “¿Qué se hace con el adoquinado existente?”
- Ramón Almonte, Gerente turístico Playa Bonita Beach Residence - “De la información que yo manejo, la boya más cercana que conozco es la de Matancitas en Nagua, pero en la zona de aquí, que yo tenga conocimiento, no hay ni una boya.”

se plantea un paseo tipo adoquinado. Ahora bien, las sugerencias de madera con materiales más nobles son para poder dirigir la circulación de las personas con el objetivo de que la compactación por personas sea menor. Como les digo, estas son aún sugerencias. Nosotros a nivel técnico también tenemos que ponderar ciertos aspectos de la colocación de madera.”

Técnico Viceministerio de Recursos Costeros y Marinos, Ministerio de Medio Ambiente - “Unos de los puntos críticos es el dato. Ya hay boyas meteorológicas en la costa norte. También hay un segundo nivel de datos que es el satelital y otro nivel que ofrecen empresas mundialmente. Estoy seguro de que usaron datos para esto.

“Unos de los puntos críticos es el dato. Ya hay boyas meteorológicas en la costa norte. También hay un segundo nivel de datos que es el satelital y otro nivel que ofrecen empresas mundialmente. Estoy seguro de que usaron datos para esto.

Fíjense en la relación de acumulación de arena. Tiene una parte sumergida en el centro, esto significa que el diseño del espigón responde a los datos levantados de corriente y se ha propuesto esta parte sumergida para no bloquear el flujo de las corrientes existentes. Eso sugiere que la acumulación de sedimento va a pasar al otro lado como lo hace actualmente. Esa reunión para la presentación de los estudios puede ser importante para que todos los interesados tengan mayor detalle de las informaciones técnicas y los estudios que la respaldan.”

Mariana Vanderhorst, Propietaria de Bonita - “En el mismo contexto de Ramón, hay dos temas que me preocupan. Primero, el de pasarelas de madera porque se rompen, se dañan. No hay cómo mantenerlo. Eso para mí sugiero que lo descarten. Para darle mantenimiento, el adoquín es más práctico.

Por otro lado, Punta bonita solo tiene un pedacito que podemos llamar sensible que es donde termina la calle. Mi pregunta: ¿Qué es lo malo que puede afectar lo que dicen los técnicos a tu postura? ¿Cuál es el daño?

(Conversaciones entre asistentes)

- Ramón Almonte, Gerente turístico Playa Bonita Beach Residence - “Si tu pones un espigón, vas a ir recolectando arena potencialmente.”
- Señora (Nombre no identificado): “Le voy a dar fe de algo. Ustedes saben que donde yo estoy, desde hace unos años la playa está igualita, en el mismo sitio. Venimos la familia a recordar. Yo les doy fe que eso sigue igualito en el mismo punto.”
- Marión Castillo, Propietaria Beach Residence - “En cuanto a lo que dices de la arena, hay un pedacito aquí donde sí hay descalce. Ahora hasta peligroso es ya que ese pedazo está descubierto.
- Ramón Almonte, Gerente turístico Playa Bonita Beach Residence - “Yo fui gerente cuando la de Juan Dolio. Al día de hoy eso funcionó excelente. En el sur no se tienen los frentes fríos. Usted viene en verano y está tapado completamente. En invierno todos los

<p>años te pegan con oleajes y te rompen las playas.”</p>	
<p>Jan Boon - “Es verdad que, en los últimos años, debido al clima que está cambiando, tenemos más erosión. Pero es por el viento del norte que nos ataca la playa. Hay que romper la dinámica de esto. Pero afuera de la playa, esas soluciones como rompe olas pueden quitarle la dinámica a la erosión. Aquí hay dos corrientes, una de verano y otra de invierno. Una va de un lado y otra de otro. La prueba de las boyas la hicieron. Yo lo tengo porque lo he visto. Si eso puede ayudar, eso sería fantástico.”</p>	<p>Encargada Dpto. de Playas (DPP-MITUR) - “Le agradezco muchísimo poner esa información a la disposición. Tomo nota y le contactamos.”</p>
<p>Arlette Espaillet, Propietaria - “Yo estoy totalmente de acuerdo con lo que dijo Ramón. A mí me gustaría ir a la raíz del problema. Yo al venir aquí es porque, al ver todo esto, siento que me están diciendo: A Playa Bonita le quieren hacer una cirugía a corazón abierto. Yo vengo a oír el diagnóstico. Yo estoy abierta a escuchar, pero necesito ver la evaluación. Yo entiendo que es necesario ver esos estudios y que los especialistas nos digan cuál es la raíz del problema para que eso no siga ocurriendo en el tiempo. Y el cómo lo vamos a evitar, es a lo que viene el BID con MITUR con la solución del problema.</p> <p>Hay otra cosa que me preocupó y fue que me hablaran de baños. Yo he ido a la Catarata del Niágara e Iguazú. Pero mis experiencias fueron muy diferentes. Estoy en plena catarata del Niágara con muchos letreros de exit, tecnología, equipamientos. En cambio, Iguazú es muy natural. Hay que desarrollar, pero con respeto a la naturaleza. Iguazu fue sublime. Samaná todavía es virgen y queremos llevarla a ese concepto.”</p>	<p>Encargada Dpto. de Playas (DPP-MITUR) - “El norte a nivel institucional, es imprimir a las intervenciones con un carácter y enfoque de sensibilidad ambiental. Y terminar de consolidar, sobre todo en espacios como el de ustedes, todo ese beneficio que se puede aportar mediante las obras.</p> <p>El objetivo es generar el mínimo impacto posible con las intervenciones e incluso recuperar estabilidad ambiental en muchos casos. Por eso nos hemos aliado al BID, porque entendemos que hay ciertas políticas que pueden garantizar esto en alianza a una institución como esta.</p> <p>A nivel de los estudios, la parte socio ambiental está publicada. Pueden enfocarse en los estudios de Playa Bonita. Los estudios de IH Cantabria (que es otro repertorio de igual o mayor volumen) han sido socializados un sin número de veces. No son documentos cerrados a pesar de que no están publicados... podemos garantizar que el origen de cada una de las recomendaciones responde a los estudios realizados y los datos que se pudieron levantar.</p> <p>Solo estamos planteando intervenciones de obra civil para protección por el estado crítico y vulnerabilidad en los tramos de estas playas. La tendencia es poder evitarlas. En el caso donde lo estamos haciendo es inminente. Existen otras soluciones necesarias que también serán aplicadas (como la restauración dunar) en el proyecto están más orientadas a las soluciones basadas en la naturaleza.</p> <p>En el caso específico de Playa Bonita, la solución arrojada es por lo dañado que está el coral. Tiene una incertidumbre muy alta. Se ven resultados en el mejor de los casos a los 10 años. Estamos hablando de intervenciones complejas con un balance entre una solución rápida, pero de la manera más holística posible.</p> <p>Me queda bastante claro que es una preocupación que todos tienen.”</p>
<p>Denys Gonzalez, MIMARENA - “Tenemos que entender que más que decir que vamos a restaurar los corales, hay otro componente más importante de educación. De nada vale que hagamos todo lo que tenemos en mente si las personas que visitan la playa no ayudan a que esto se mantenga. Es importante</p>	<p>Encargada Dpto. de Playas (DPP-MITUR) - “Hay un equipo de consultores de The Nature Conservancy que está haciendo estos estudios sobre arrecifes de coral. El porcentaje de coral muerto es entre un 90-95%. Es una incertidumbre muy alta que existe para poder garantizar la recuperación.</p>

<p>también trabajar y cuidar los manglares, herbáceas para restauración dunar como la batatilla...</p> <p>Vemos las playas siempre desde afuera. Yo tengo como 8 años buceando. Esta playa no es la misma de hace 5 años. Hemos tenido una pérdida de corales a gran escala. No solo aquí. En punta poppy se ve bastante. Yo sé que no es la misma, pero la mayoría está muerto."</p>	
<p>Javier Lara, Bonita Group - "Quiero hablar sobre tres puntos.</p> <p>Nosotros por iniciativa de nuestra empresa, contratamos con una Fundación un estudio de los arrecifes de coral y Punta Bonita que con gusto lo podemos compartir. El resultado fue prácticamente deprimente. Hay que empezarlos desde 0. Soy ignorante de ese tema, pero he ido edificándome. La solución a largo plazo es trabajar con arrecifes de coral. Hay que entender que son procesos muy largos, sobre todo de educación. Nosotros los visitantes usamos hasta protector solar que los mata. Es decir, hay comportamientos que tenemos que regular. Me comprometo a compartir los estudios.</p> <p>Ustedes son los que están en el día a día con esto. Le agradecemos este esfuerzo. Van a contar el 100% con nosotros. Somos dolientes y los primeros interesados en que podamos preservar este bellissimo recurso natural. Agregar dos cositas que no se si están consideradas:</p> <ul style="list-style-type: none"> - Estas soluciones que están proponiendo... El mensaje es pensar en el largo plazo. ¿Cómo se va a ver esta playa en 20 años, en esta zona de atrás que todavía son solares baldíos? ¿Se va a contemplar que va a pasar en 20-30-40 años? Hay que asegurarnos que las soluciones que tomemos hoy sí van a ser las correctas a largo plazo. - Otro mensaje está en línea con lo que decía Arlette. Hay que entender de dónde vienen estas recomendaciones. Apparently es una medicina, así como trae beneficios, también trae riesgos y consecuencias. Para nosotros aquí es importante saber cuáles están implicados. - Arlette Espaillat, Propietaria - "Playa Bonita es la octava y sexta según National Geographic. Es nuestro paraíso terrenal. Queremos hacerla. Tenemos miedo. Queremos hacerla con pasos segura. Queremos seguir manteniendo con honor y honra este paraíso. Para mi eso es un honor" 	<p>Encargada Dpto. de Playas (DPP-MITUR) - "Nota tomada."</p>
<p>Propietaria Bonita (Nombre no identificado) - "Aún no hemos curioseado el documento completo. ¿Tenemos un plan de seguimiento y monitoreo? Aquí en Playa Bonita hay una asociación. Si eso ocurriera, yo se que la asociación tomaría acciones. ¿El programa</p>	<p>Encargada Dpto. de Playas (DPP-MITUR) - "Parte de la importancia de estos procesos participativos es aplicar todo lo que tienen que ver con los acuerdos de co-gestión. Por supuesto, esto incluye que los actores puedan tener roles definidos. Así nos organizamos</p>

<p>contempla un plan de seguimiento? Por ejemplo, aquí tenemos la experiencia de que estos caminos de madera se van muy rápido.”</p>	<p>entre las instituciones y las asociaciones para mantener el nivel y la calidad, incluso ir mejorando con el tiempo y mantenerla en el top a nivel nacional y mundial.</p> <p>Para ir en la parte más técnica de sus inquietudes, el proyecto se va a desarrollar en un marco de 5 años, incluyendo todo lo relativo a acuerdos de cogestión (a niveles institucionales, y de la población). Esos mecanismos vienen financiados dentro del proyecto para lograr una verdadera “Gestión Integrada de Zonas Costeras”.</p> <p>Quiero agregar y lo tengo clarísimo: se está aplicando el principio de efectividad a largo plazo. Por eso, se tiene que incluir todo un trabajo en el coral y otras soluciones basadas en la naturaleza para fomentar la estabilidad de la playa. Esto va más allá de la presencia de espigones.</p> <p>Poder llegar a estados de conservación en el que algún momento, algún día podamos incluso considerar retirarlas. Es un trabajo complejo porque estamos hablando de temas ecosistémicos. Hasta para el vertido de arena, incluye analizar el tipo de grano, de dónde se sacaría, qué tan similar a la granulometría original, entre otros.</p> <p>Estos estudios se están desarrollando desde el año 2020. Hay un camino largo por recorrer. Estamos involucrando a la población para seguir avanzando dentro del marco del proyecto y que ustedes también se apropien del proceso y la ejecución.”</p>
<p>Edilio Reyes, Promotora Playa Bonita - “Tengo dos preguntas.</p> <ul style="list-style-type: none"> - ¿Hay cronograma, plazos, tiempos? ¿Cuándo se ejecutaría? - Yo veo aquí que contemplan mejoramiento de accesos. Las calles no son suficientes. Debemos hacer una ruta circuito, que salga a boulevard por algún lado para mejorar el acceso al destino.” 	<p>Encargada Dpto. de Playas (DPP-MITUR) - “Esta propuesta específica del proyecto se está empalmando el Plan de Ordenamiento Territorial de Las Terrenas del Ministerio. Sobre esta sugerencia, no puedo darte una respuesta. Sí puedo ver cómo está vinculado. Se toma nota y se manda al área de planificación.</p> <p>Sobre el cronograma de ejecución, estamos en proceso de formulación. Esta fase está programada para cerrar a finales de este año. Antes de ayer, ya nos informaron que quieren cerrar este año. Eso implica que va al Congreso y luego, a mediados del año que viene, empiezan los procesos más activos de ejecución. Se verán procesos de diseños más detallados, que se van a seguir socializando. La idea es que puedan ver las propuestas de diseños con más detalles.”</p>
<p>Johnny Cabrera, Asesor de Playa Bonita - “Tengo más o menos 28 años en Playa Bonita. Con respecto al Plan de Ordenamiento Territorial, he participado con Shaney y equipo. Unas de las sugerencias es ver la posibilidad de la Calle Mariano Vanderhorst. Adquirimos una propiedad para ver si hacemos una salida que salga por otro lado.</p> <p>Con respecto a lo que decían Jan Boon y Denis, la recuperación del coral toma bastante tiempo.</p>	<p>Encargada Dpto. de Playas (DPP-MITUR) - “Nota tomada.”</p>

<p>Actualmente en Santo domingo hay tres barcazas. Los dueños la mayoría son amigos míos. Estos actúan como una piedra y lo hunden. Esto se puede convertir en algo muy turístico y de buceo. No son míos, pero puedo hacer la gestión para donarlas. Podemos también habilitar las islitas (señala hacia el mar).</p> <p>A nosotros nos interesa que esto se haga y no dilatarlo más. No queremos que se exagere, sino hacerlo paulatinamente. Lo importante es que hay buena voluntad con ustedes y nosotros para lograr el objetivo lo más rápido posible.</p> <p>Si ya hay fondos que están destinados para Playa Bonita, aquí hay diferentes preocupaciones. Por ejemplo, cada vez que hay lluvias el drenaje va a la playa. Estamos dispuestos a donar 2 metros. Siempre la calle se mantiene fea por más que se limpie. Nosotros nos hemos comprometido con la sindicatura en hacer ese drenaje. Aparte de eso, ese Río del Jobo, cuando yo llegué...eso era un río de verdad. Nosotros tenemos que proteger la montaña. Esos fondos para hacer paseos peatonales en madera, cuando el BID deje esos fondos, pueden estar seguros de que cuando haya cambio de gobierno, el esfuerzo que hizo fulano de tal no se le dará continuidad. Nosotros como asociación si vamos a meter la mano.</p> <p>Tenemos que priorizar y enfocar esos fondos en cosas que necesitamos más. Por ejemplo, reforestar la montaña. Nosotros estamos dispuestos hasta a donar para aprobar Río Jobo arriba. Por ahí salía como 10m³ de agua, ahora sale 1m³. Ahora eso se 'deforestó'. Si llueve, llega sedimento marino. Esas partidas del presupuesto puedan ser aprovechadas"</p>	
<p>Isis Roa, Abogada, representantes de la zona - "El trabajo que se piensa hacer es increíble y necesario. Algunos detalles para una participación más integral, es tener conocimiento si ya el Ministerio de Turismo está trabajando y/o han contratado compañías privadas? Para que todos tengan conocimiento de las compañías de cuáles han sido autorizadas.</p> <p>Imagino que después que se apruebe el proyecto, a partir de ahí se licitará. Y tenemos conocimiento de las licitantes, para que los afectados de cualquier situación le puedan dar seguimiento en todo."</p>	<p>Encargada Dpto. de Playas (DPP-MITUR) - "Actualmente los únicos equipos que se han contratado son los encargados de los estudios de análisis a través de dos cooperaciones técnicas a través del banco y sus políticas. La parte que usted se refiere de diseño y licitación de las obras se realizará dentro del marco de ejecución del proyecto. Esas adquisiciones saldrán a través de la Unidad Ejecutora que se va a conformar en el proyecto.</p>
<p>Johnny Cabrera, Asesor de Playa Bonita - "Yo tengo entendido que había una licitación..."</p>	<p>Encargada Dpto. de Playas (DPP-MITUR) - "Usted se refiere a la licitación de Regeneración de Playas. Este no es el mismo proyecto del 2016. No estamos hablando del mismo proyecto. Aquella iniciativa, solo se limitaba a regenerar playas. En este caso, estamos trabajando Gestión Integrada de Zonas Costeras, que incluye todo lo que tiene que ver con normas de uso, capacitaciones, infraestructura, entre otros."</p>
<p>Deyby Ureña, Encargado Planeamiento Urbano Ayuntamiento - "El alcalde ha estado hablando con algunos dueños de terrenos sobre el tema de accesos. Hay una calle que conecta camino hacia Los Nómadas. Se están haciendo las gestiones para ver si ceden terrenos para conectarla con otras vías.</p>	<p>Encargada Dpto. de Playas (DPP-MITUR) - "Definitivamente la reunión con esos técnicos tiene que ir. Estaré haciendo las gestiones de lugar."</p>



Respecto a lo que Ramon decía sobre las corrientes, históricamente tenemos dos fenómenos naturales: vientos alisios y las corrientes del golfo. Yo me atrevería a ir más lejos... (hace reseña histórica). Esos son factores que hay que tomar en cuenta. Esa erosión es año tras año."	
Yiara Velero, Arquitecta - "Yo quiero recalcar un poco algo de lo que dijo el Señor Cabrera. El tema de la inversión no debe ser solamente en la zona de playa. Si el entorno está contaminado, no estamos en nada. Contamos con una cantidad de desechos, desde puntos lejanos, pero que van a parar a la playa. La inversión en playas tiene que estar ligado al recorrido de los ríos."	Encargada Dpto. de Playas (DPP-MITUR) - "Anotado. Muy importante y válida su observación. Igual como hablamos de corales, es importante sobre todo cuando hablamos de playas asociadas a cuencas."
Propietaria Bonita (Nombre no identificado) - "Con respecto a la partida presupuesto, ¿hay una partida presupuestada específicamente para Playa Bonita?"	Encargada Dpto. de Playas (DPP-MITUR) - "Se están trabajando los estimativos. Playa Bonita es una de las que tiene mayor costo. Se hablará de presupuesto una vez lleguemos a los documentos finales. Más de 11 millones de dólares solo en Playa Bonita."

Siendo las 12:55 (p.m.) se dio por concluida la consulta pública correspondiente al “**Proyecto de la muestra en Playa Bonita**”, a desarrollarse en el marco del PROGRAMA DE GESTIÓN COSTERA SOSTENIBLE (DR-L1154).

El MITUR agradeció a las personas su interés y participación del espacio de consulta e invitó a seguir el diálogo y el intercambio con la comunidad a fin de fortalecer los beneficios esperados por el proyecto.

4 CONCLUSIONES DEL PROCESO DE CONSULTA PÚBLICA

Este apartado detalla las principales conclusiones y recomendaciones recibidas al Proyecto de parte de las personas interesadas, representantes de organismos e instituciones convocadas a participar del espacio de consulta pública:

- El proyecto fue valorado positivamente por la mayoría de las partes presentes, quienes destacaron la necesidad de llevarlo a cabo y la importancia de generar espacios de intercambio y participación.
- Se destacó la relevancia de la co-gestión en las iniciativas previstas y la revalorizaron de los conocimientos y las capacidades locales para el desarrollo del área intervenida, con una mirada estratégica y de futuro.
- Se demostró interés por los estudios realizados y compartieron apreciaciones sobre la realidad ambiental del área, fundamentalmente la situación de la erosión y las condiciones actuales de los corales.
- Se compartieron inquietudes sobre los aspectos tomados en cuenta para el diseño del proyecto, señalando recomendaciones sobre los materiales a utilizar en determinadas estructuras, instando a que sean planificadas en concordancia al paisaje natural y, a la vez, sean durables a lo largo del tiempo.
- Fue señalada la importancia del desarrollo de acciones de comunicación y conservación del área, sobre todo, la importancia de generar acciones tendientes a la modificación de hábitos que resultan perjudiciales para el ambiente natural de la playa.
- Se mostró interés en los plazos previstos y en las actividades planificadas en materia de seguimiento y monitoreo de las obras a llevarse a cabo, señalando además la importancia de sostener una perspectiva de cuenca en la definición del área a intervenir.
- Se hizo referencia a la planificación del trazado de nuevas vías de comunicación, sobre todo calles, y se hizo referencia a algunas acciones que se vienen desarrollando en ese sentido.
- No se realizaron recomendaciones hacia el mecanismo de gestión de quejas y reclamos presentado, ni a los canales de contacto dados a conocer; de manera que por el momento resultarían suficientes y adecuados.
- El MITUR respondió a las preguntas realizadas.
- La consulta pública alcanzó la participación de diferentes partes interesadas, mostrando puntos de vista de diversos organismos, facilitó la participación, garantizó la palabra de múltiples personas, se llevó adelante a partir de un proceso ordenado y planificado, brindando información previa, de manera transparente, equitativa y no discriminatoria.

4.1 COMPROMISOS Y ACUERDOS ALCANZADOS

Durante el proceso de consulta no quedaron pendientes acuerdos o compromisos de MITUR con los actores clave participantes del proceso de consulta o viceversa.

5 DOCUMENTACIÓN, DIFUSIÓN Y MECANISMOS DE PARTICIPACIÓN DE PARTES INTERESADAS

A fin de cumplimentar con el proceso de documentación y resguardo de la evidencia de los aportes realizados por las partes interesadas en el proceso de consulta, el equipo de proyecto ha realizado el presente informe con un detalle exhaustivo de cada etapa del proceso. Las herramientas seleccionadas para documentar el proceso fueron: registro fotográfico, capturas de pantalla, material de presentación usado durante la reunión y registro de asistentes.

Como fue mencionado en las conclusiones del proceso de consulta, hasta el momento estos canales de comunicación han sido considerados suficientes y adecuados; debiendo ser revisados a futuro durante la puesta en marcha del Programa y sus proyectos.

5.1 CONSULTA CONTINUA CON LAS PARTES INTERESADAS DURANTE LA IMPLEMENTACIÓN

Periódicamente, el MITUR en su rol de organismo ejecutor informará a las partes interesadas acerca del progreso del Programa y de este Proyecto en particular. Asimismo, estará atento en verificar que las partes interesadas tengan la oportunidad de comunicarse con las autoridades del Proyecto sin temor a que haya intimidación o represalias, y tengan acceso al mecanismo de quejas y reclamos. La retroalimentación oportuna y pertinente con las partes interesadas durante todo el ciclo del Proyecto es fundamental para darle legitimidad y transparencia al proceso de consulta y participación.

En el caso en que se produzca cambios significativos en el Proyecto en cualquier etapa se deberá informar y consultar a los grupos de partes interesadas pertinentes. De ser el caso, el MITUR será el responsable de identificar a las nuevas partes interesadas que puedan surgir si se producen nuevas acciones que involucren a nuevos actores relevantes.


6 ANEXOS

ANEXO 1:
REGISTRO FOTOGRÁFICO DE CONSULTA PÚBLICA



ANEXO 2

INVITACIONES A LAS PARTES INTERESADAS DEL PROYECTO



Rafael Falete Playa Bonita Gerente Asoc Propietarios
last seen today at 7:43 pm

Buenos días Sr. Rafael Flete
Le escribe Elia Martínez del Ministerio de Turismo
Soy la encargada del Departamento para Gestión de Playas y como le comenté por teléfono la semana próxima realizaremos un encuentro donde nos interesa que esté representada la Asociación de Propietarios con varios representantes, por lo que nos gustaría recibir un listado con los contactos de teléfono de cada uno.

En breve le voy a pasar la invitación que le extendemos a usted y que estaríamos enviando a los miembros del listado que ustedes nos faciliten


En este caso ya que nos notifica que desean contacto ya sea número telefónico

Estaríamos dando primeras información


A nuestra directiva con los representantes de esta asociación

De acuerdo. Esta es la invitación la puede compartir por favor con la directiva


Distinguido Sr. Flete
Le escribe Elia Martínez del Ministerio de Turismo. A continuación le comparto la siguiente invitación extensiva a usted y a la Asociación de Propietarios de Playa Bonita. Favor confirmar recibido



MINISTERIO DE TURISMO
A TRAVÉS DE LA DIRECCIÓN DE PLANIFICACIÓN Y PROYECTOS (DPP)
INVITA A LA
PARTICIPACIÓN Y CONSULTA SIGNIFICATIVA PARA PLAYA BONITA
12 OCT. 2022
10:30 A.M.
Bandera Residencial Las Terrazas
DENTRO DEL MARCO DEL PROGRAMA DE GESTIÓN COSTERA SOSTENIBLE



Rafael Falete Playa Bonita Gerente Asoc Propietarios
last seen today at 7:43 pm



MINISTERIO DE TURISMO
A TRAVÉS DE LA DIRECCIÓN DE PLANIFICACIÓN Y PROYECTOS (DPP)
INVITA A LA
PARTICIPACIÓN Y CONSULTA SIGNIFICATIVA PARA PLAYA BONITA
12 OCT. 2022
10:30 A.M.
Bandera Residencial Las Terrazas
DENTRO DEL MARCO DEL PROGRAMA DE GESTIÓN COSTERA SOSTENIBLE
EN ETAPA DE FORMULACIÓN PARA EL VOTAR Y EL BID

Estimad@,

Luego de un cordial saludo, en nombre del Ministerio de Turismo y a través de la Dirección de Planificación y Proyectos le invitamos a la reunión de Participación y Consulta significativa para la Playa Bonita, en seguimiento al proceso participativo y censos realizados en agosto para la preparación del Programa de Gestión Costera Sostenible.

Esta reunión se realiza con el objetivo de seguir avanzando en el levantamiento de información y participación de las personas destinatarias de las posibles mejoras a realizarse en esta playa a través del Programa de Gestión Costera Sostenible que pretende ejecutar el gobierno dominicano con financiamiento del Banco Interamericano de Desarrollo.


Consideramos muy importante este espacio de retroalimentación... [Read more](#)

Nota: para obtener más información sobre el Programa de Gestión Costera Sostenible y su marco de gestión ambiental y social, puede hacer clic en el enlace que le compartimos debajo y tener acceso a los documentos preliminares del proyecto, o realizar una búsqueda en el portal del Banco Interamericano de Desarrollo.



Documents search LIADB

Proyecto BID: DR-L1154, Noviembre de 2022

Pag 18



Rafael Falet Play Bonita Gerente Asoc Propietarios
last seen today at 7:43 pm



ZpKmhkNEZM-
IPjxH1fYe_zbChIlev6NQw&query%5Bform_id%5D=search_documents&query%5Bop%5D=Search
11:29 am ✓

en este momento dare seguimiento con todos los miembros de la asociación 11:33 am

y los propietarios 11:33 am

la invitación fue enviada 11:34 am

a los propietarios de Playa Bonita 11:34 am

también la haré llegar vía correo 11:34 am

y así podría darle más seguimiento que las personas respondan con su asistencia 11:34 am

Muchísimas gracias!
Pase buen día Sr. Falette
Luego le escribo para dar seguimiento 12:33 pm ✓


De acuerdo 12:41 pm

TODAY



Buenas tardes Sr. Falette
Espero se encuentre bien 1:24 pm ✓

Me gustaría saber si la convocatoria del miércoles ha sido bien recibida y si hay confirmados ya 1:24 pm ✓

You
Me gustaría saber si la convocatoria del miércoles ha sido bien recibida y si hay confirmados ya



Rafael Falet Play Bonita Gerente Asoc Propietarios
last seen today at 7:43 pm



You
Me gustaría saber si la convocatoria del miércoles ha sido bien recibida y si hay confirmados ya

Solo hasta ahora tengo confirmación de un representante Costa las ballenas y hotel Costa las ballenas aun sigo dando seguimiento 1:25 pm

Di un pequeño seguimiento 1:35 pm

Y me respondieron dos personas más 1:35 pm

Entonces 3 confirmados al momento? 1:39 pm ✓

5 personas 1:39 pm

Van 7 personas 1:52 pm

Bueno ya tenemos un buen grupo confirmado 2:19 pm

Alrededor de 12 personas 2:19 pm

Puede haber personas vía zoom? 3:07 pm

Rafael Falet Play Bonita Gerente Asoc Propietarios
Puede haber personas vía zoom?

No tengo seguridad de esto. Si lo consigo le avisaría 3:19 pm ✓

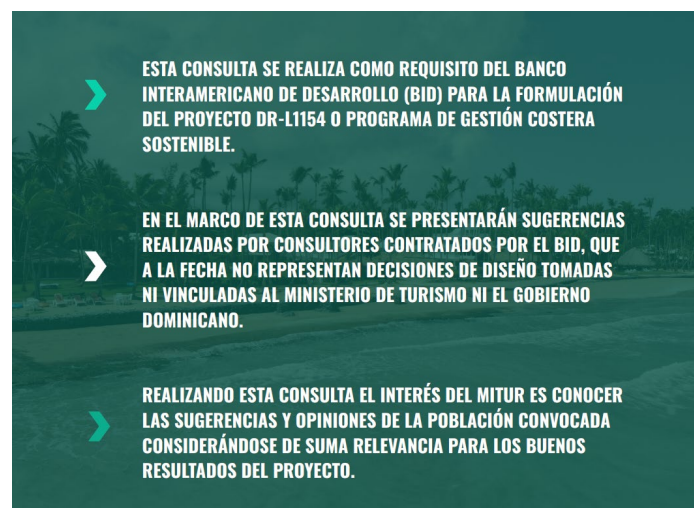
Pero por el momento solo está contemplado formato presencial 3:20 pm ✓

1 UNREAD MESSAGE

De acuerdo gracias ya pase la información 3:32 pm

ANEXO 3

MATERIAL UTILIZADO PARA LA PRESENTACIÓN DEL PROGRAMA/PROYECTO



PROGRAMA DE GESTIÓN COSTERA SOSTENIBLE (DR-L1154)*

MITUR

Organismo Ejecutor

+

BID

Organismo Financiador

OBJETIVO

MEJORAR LA
RESILIENCIA Y
SOSTENIBILIDAD DE
ZONAS COSTERAS
PRIORITARIAS

1>

IMPLEMENTAR MEDIDAS PARA
MEJORAR LA RESILIENCIA Y
SOSTENIBILIDAD DE ZONAS
PRIORITARIAS

2>

FORTALECER EL MARCO LEGAL,
INSTITUCIONAL Y CAPACIDADES
PARA LA GESTIÓN INTEGRADA DE
ZONAS COSTERAS

US\$ 70,000,000

*El Proyecto se ejecutará en cumplimiento con los requisitos del Marco Legal Nacional y el Marco de Políticas Ambientales y Sociales (MPAS) del BID, incluidas sus 10 Normas de Desempeño Ambiental y Social (NDAS).

PROGRAMA DE GESTIÓN COSTERA SOSTENIBLE (DR-L1154)

SUS COMPONENTES

1



ACCESOS, INFRAESTRUCTURA
Y EQUIPAMIENTOS

2



APOYO SOCIAL Y
EMPRENDIMIENTO

3



GESTIÓN, REGULACIÓN Y
NUEVAS NORMATIVAS

PROYECTO

PLAYA BONITA

UBICACIÓN DEL PROYECTO

Playa Bonita



ETAPAS DEL PROYECTO

Playa Bonita



EVALUACIÓN DE IMPACTO AMBIENTAL Y SOCIAL
(EIAS)

EIAS

Evaluación de Impacto Ambiental y Social

Es el principal instrumento de gestión técnica, ambiental y social de un proyecto.

sirve para:



Evaluar si el proyecto es viable económica, ambiental y socialmente.



Comprender el contexto social y ambiental del proyecto.



Identificar potenciales impactos sociales y ambientales.



Recoger las inquietudes de la población.

EIAS

Evaluación de Impacto Ambiental y Social

COMPONENTES

1

LÍNEA BASE Y ESTUDIO DE FACTIBILIDAD

¿Cómo es la zona y cómo será el proyecto?

2

ANÁLISIS DE IMPACTO

¿Qué cambios podrían darse con el proyecto?

3

PLANES DE MANEJO

¿Cómo prevenir o mitigar estos cambios?

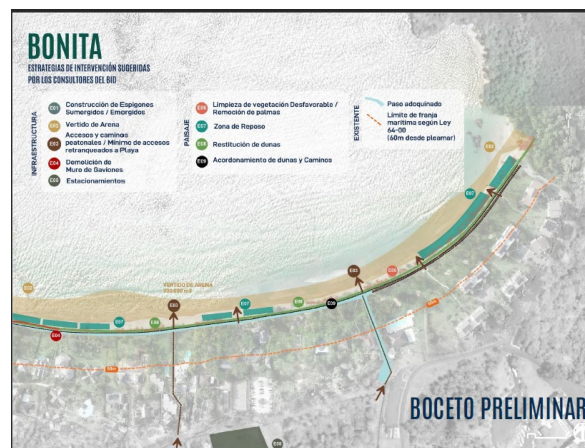
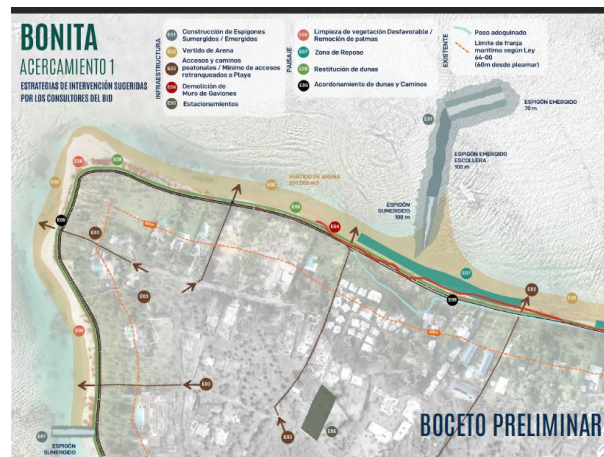
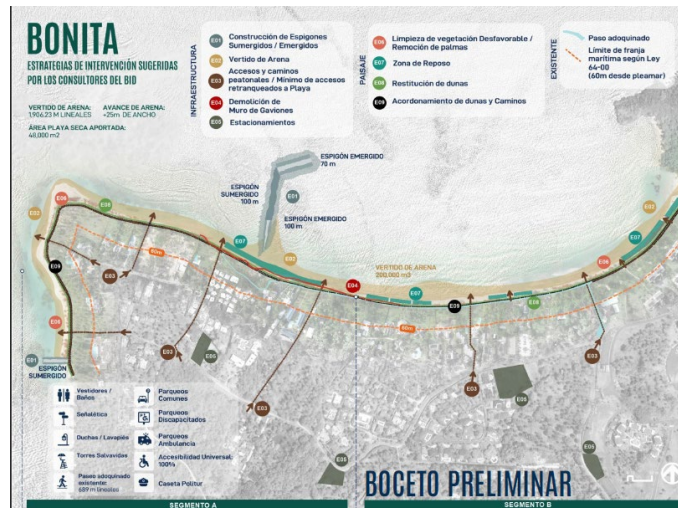
EVALUACIÓN DE IMPACTO AMBIENTAL Y SOCIAL

PROGRAMA DE GESTIÓN COSTERA SOSTENIBLE (DR-L1154)

PARA OBTENER MÁS DETALLES SOBRE EL DIAGNÓSTICO Y CARACTERIZACIÓN DEL ÁREA DE INFLUENCIA DE ESTA Y LAS DEMÁS PLAYAS PRIORIZADAS, LAS CONSIDERACIONES SOCIOAMBIENTALES Y LOS POSIBLES IMPACTOS DEL PROYECTO DE ACUERDO A LO ESTUDIADO POR LOS CONSULTORES CONTRATADOS POR EL BID, PUEDE CONSULTAR LOS DOCUMENTOS PRELIMINARES CORRESPONDIENTES Y PUBLICADOS EN EL PORTAL OFICIAL DEL BID, ESCANEANDO EL SIGUIENTE CÓDIGO O ACCEDIENDO A:



www.iadb.org



DESCRIPCIÓN DEL PROYECTO

ESTUDIOS REALIZADOS IH CANTABRIA



1. RECOPIACIÓN DE DATOS DE REFERENCIA
2. MAPEO/ ANÁLISIS DE ACTORES INTERESADOS
3. EVALUACIÓN DEL RIESGO COSTERO
4. ELABORACIÓN PLANES DE MANEJO INTEGRADO DE ZONAS COSTERAS
5. DISEÑO BÁSICO Y ESTUDIO DE VIABILIDAD

1. Caracterización sedimentaria y topo- batimétrica de la zona de estudio.
2. Caracterización de las dinámicas marinas (oleaje, sistema de corrientes y nivel del mar) exteriores y en el entorno del litoral de la zona de estudio.
3. Análisis de los problemas de erosión con base en imágenes históricas e identificación de las zonas críticas.
4. Caracterización de la cota de inundación a lo largo de la playa para eventos de oleaje/huracanes y tsunamis.
5. Estudio de evaluación del riesgo de erosión e inundación, y para el estudio de dinámica litoral y estabilidad de la playa.



DESCRIPCIÓN DEL PROYECTO

OBRAS COMPLEMENTARIAS

1. Deconstrucción de muros de gaviones
2. Remover palmas, descompactar y remover raíces
3. Accesos de playa y señalizaciones
4. Restitución de dunas y vegetación costera
5. Pasarelas de madera
6. Construcción de unidades de baños públicos en el acceso principal.



DESCRIPCIÓN DEL PROYECTO

OTRAS ACTIVIDADES A REALIZAR DENTRO DEL MARCO DEL PROYECTO

+10 TIPOS DE CAPACITACIONES >



ACUERDOS CO-GESTIÓN >

ACUERDOS ENTRE LOS ACTORES QUE SE BENEFICIAN DE LA PLAYA Y LOS ORGANISMOS REGULADORES PARA DISEÑAR Y APLICAR REGLAMENTOS DE USO Y MANTENIMIENTO PARA CADA PLAYA, QUE INCLUYA:

- 1- Protocolos de limpieza manual y mecanizada en los casos que sea requerido
- 2- Campañas de sensibilización
- 3- Roles y responsabilidades entre los co-gestores y los visitantes.

MECANISMO DE COMUNICACIÓN PERMANENTE

➤ EL PROGRAMA DE GESTIÓN COSTERA SOSTENIBLE ESTABLECERÁ UN MECANISMO DE COMUNICACIÓN PERMANENTE A TRAVÉS DEL CUAL LA POBLACIÓN BENEFICIARIA DEL PROGRAMA EN CADA PROYECTO DE PLAYA PUEDE CANALIZAR SUGERENCIAS, QUEJAS O RECLAMACIONES RELACIONADAS A LAS DISTINTAS ETAPAS DE IMPLEMENTACIÓN DEL PROYECTO.

➤ ESTE MECANISMO ES UN REQUISITO DEL BID PARA IMPLEMENTAR LOS PROYECTOS EN LAS PLAYAS Y PARA QUE EXISTA UN CANAL FORMAL PARA ATENDER LOS COMENTARIOS QUE PUEDAN SURGIR EN LA OPERATIVIDAD Y LAS ACCIONES DEL PROYECTO DE PLAYA HASTA EL CIERRE DEL MISMO.

MECANISMO DE QUEJAS Y RECLAMOS

El proyecto contará con un sistema para registrar quejas, reclamaciones, sugerencias y denuncias que se enmarca en el **Sistema 311 de Atención Ciudadana** vigente a nivel nacional.



VÍA TELEFÓNICA:

Marcando directamente al 3-1-1 a través de una línea fija o móvil, de manera gratuita, desde cualquier parte del país, se puede establecer comunicación con un representante preparado para capturar la queja o reclamación.



VÍA INTERNET:

A través del portal www.311.gob.do se puede acceder a un formulario y completar la queja, reclamación o sugerencia de manera fácil y rápida.

MECANISMO DE QUEJAS Y RECLAMOS

MECANISMOS ADICIONALES



<https://www.mitur.gob.do/formulario-de-quejas-o-sugerencias/>

- Recepción en oficinas del Ministerio de Turismo, y oficinas vinculadas a la gestión de los centros ambientales a nivel local.
- Correo electrónico institucional
- Espacios de participación: talleres, reuniones, etc.
- Obradores de las empresas contratistas, los cuales tendrán a disposición una línea telefónica y/o correo electrónico disponible para la atención de inquietudes
- Mecanismos habilitados en el Municipio Las Terrenas (Atención al vecino/a), en los centros ambientales
- Otros (a definir con la comunidad)

MECANISMO DE QUEJAS Y RECLAMOS

Recepción y respuesta en la atención de casos de violencia de género (VG) y trata de personas

Ante un caso de denuncia de violencia de género el MITUR se podrá en contacto de inmediato con las autoridades locales expertas en la materia, y con las autoridades provinciales y nacionales (según corresponda) para garantizar el tratamiento y acompañamiento adecuado de la persona víctima de violencia propiciando un asesoramiento específico.

- Municipio Las Terrenas (Provincia de Samaná) Dirección: C/ Duarte No. 212, Ayuntamiento Municipal 3er Nivel, Teléfono: 809-240-6449, Contacto: Marta Taveras Paulino.
- Provincia de Samaná, Dirección: C/ Mario Trinidad Sánchez No. 33 809-538-3626, Contacto: Walquiris Marto Tavaréz.

Líneas telefónicas gratuitas para recibir asesoramiento:

- Línea Mujer *212 (las 24 horas del día, en todo el territorio nacional) o a los teléfonos 809- 689- 7212 y 809- 200- 7212 desde el interior sin cargos.
- Línea Llama y Vive: 809-200-7393 Gratuita y anónima (Tráfico Ilícito de Migrantes y Trata de Personas).



DUDAS Y PREGUNTAS

CONSULTA SIGNIFICATIVA DE PLAYA

PLAYA BONITA

Programa de Gestión Costera Sostenible

OCTUBRE 2022



ANEXO 4

REGISTRO DE ASISTENCIA DE PERSONAS PARTICIPANTES

PARTICIPACIÓN Y CONSULTA SIGNIFICATIVA DE PLAYA

PLAYA BONITA

PROGRAMA DE GESTIÓN COSTERA SOSTENIBLE

#	NOMBRE Y APELLIDO	INSTITUCIÓN / ORGANIZACIÓN	CARGO
	Camilo Múnera	Mitue	D.R.
	Ang 2005	Hi Lar	D.R.
	EDILIO REYES	PROMOTORA PLAYA BONITA SRL	GERENTE
	San Boon	Hotel Costa las Ballenas	Propietario
	Deyby B. Uribe	Ayuntamiento	Exc. Pres.
	Manuel Acosta	Se. Ases.	
	KATHY Rich Brooks	Mosquito Hotel Socio	
	JAVIER LARA	BONITA GROUP	Vice-Pres.
	Lianey Alcantara	Combinado Costa Adm.	
	Arkenys Rodríguez	Rest. Delicias	Encargado
	Rafael Vero	Playa Bonita Beach	Propietario
	TAM BOON	Costa las Ballenas	Proyecto
	Carola Staley	Mosquito	Prop.

PARTICIPACIÓN Y CONSULTA SIGNIFICATIVA DE PLAYA

PLAYA BONITA

PROGRAMA DE GESTIÓN COSTERA SOSTENIBLE

#	NOMBRE Y APELLIDO	INSTITUCIÓN / ORGANIZACIÓN	CARGO
	Arturo Linares	María Ambrosio	Exc. Pres.
	Lola Andreas	Martina Bonita Beach	
	Zenon Jimenez	Rosa Estrella del	
	Luque, Gisel		
	Johnny Capriles	P.B.B.M. P.	
	Denis Gonzalez	Mimarena	Ind. de
	Camelia Playa Valde	Hotel Ambrosio	Edu. de
	Amelcar Monte Acosta	Playa Bonita B.R.	Asl. de
	Bernardo Santos F.	Moravia	Exc. Pres.
	María Castañeda	Playa Bonita	
	Orlette Espinal	Playa Bonita	Vocal de
	Rafael Paez	Playa Bonita	Ases. de
	Rafael Paez	Playa Bonita	Encargado

PARTICIPACIÓN Y CONSULTA SIGNIFICATIVA DE PLAYA

PLAYA BONITA

PROGRAMA DE GESTIÓN COSTERA SOSTENIBLE

#	NOMBRE Y APELLIDO	INSTITUCIÓN / ORGANIZACIÓN	CARGO
	Laura G. Abreu M.	Marina Puerto Barrio	Gerente proyecto
	Freddy Aguino	Deintessamora	Dr.



Ministerio de Turismo
REPÚBLICA DOMINICANA

Ministerio de Turismo (MITUR) República Dominicana

Informe de Consulta Pública Significativa - Proyecto de Gestión Costera en Playa Caribe

Informe de Consulta Pública Significativa DR-L1154

Proyecto BID: DR-L1154, Noviembre de 2022

Rev.	Descripción	Preparado por	Controlado por	Aprobado por	Fecha
1	Informe de consulta pública significativa Proyecto de Gestión Costera en Playa Bonita	J. Vásquez	J. Evans	J. Evans	28 Oct. 2022
2	Informe de consulta pública significativa Proyecto de Gestión Costera en Playa Bonita	J. Vásquez	J. Evans	J. Evans	07/ Nov. 2022

ÍNDICE

	Pag
1 INTRODUCCIÓN	3
2 PREPARACIÓN DEL PROCESO DE CONSULTA PÚBLICA	4
2.1 ORGANIZACIÓN Y PLANIFICACIÓN DEL PROCESO DE CONSULTA PÚBLICA	4
2.2 IDENTIFICACIÓN DE LOS TEMAS PRIORITARIOS A CONSULTAR	4
2.3 MAPEO Y ANÁLISIS DE LAS PARTES INTERESADAS	5
2.4 CONVOCATORIA, DIFUSIÓN E INFORMACIÓN PREVIA	5
3 DESARROLLO DE LA CONSULTA PÚBLICA	7
4 CONCLUSIONES DEL PROCESO DE CONSULTA PÚBLICA	11
5 DOCUMENTACIÓN, DIFUSIÓN Y MECANISMOS DE PARTICIPACIÓN DE PARTES INTERESADAS	12
5.1 CONSULTA CONTINUA CON LAS PARTES INTERESADAS DURANTE LA IMPLEMENTACIÓN	12
6 ANEXOS	13
ANEXO 1:	13
REGISTRO FOTOGRÁFICO DE CONSULTA PÚBLICA	13
ANEXO 2	14
INVITACIONES A LAS PARTES INTERESADAS DEL PROYECTO	14
ANEXO 3	22
MATERIAL UTILIZADO PARA LA PRESENTACIÓN DEL PROGRAMA/PROYECTO	22
ANEXO 4	34
REGISTRO DE ASISTENCIA DE PERSONAS PARTICIPANTES	34

1 INTRODUCCIÓN

El siguiente informe contiene el proceso de participación y consulta pública del **Proyecto de la muestra representativa correspondiente a Playa Caribe en la provincia San Pedro de Macorís**, en adelante “el Proyecto”, en el marco del PROGRAMA DE GESTIÓN COSTERA SOSTENIBLE (DR-L1154), en adelante el “Programa”.

Es importante resaltar que, el evento de consulta realizada para este proyecto es parte del proceso de consulta que inicia en esta etapa de diseño y que se mantiene durante la construcción y la operación del Proyecto. De manera que las partes claves identificadas, (interesados y potenciales afectados), tienen la oportunidad de conocer cómo sus preocupaciones son o no consideradas en el proceso de diseño y ejecución del Proyecto.

El objetivo general del Programa es mejorar la resiliencia de zonas costeras prioritarias. Los objetivos específicos son: i. implementar medidas para mejorar la resiliencia y sostenibilidad de zonas prioritarias; y ii. fortalecer el marco legal e institucional y las capacidades para la gestión integrada de las zonas costeras.

El Programa y sus Proyectos serán ejecutados por el Ministerio de Turismo de República Dominicana (MITUR-RD) y financiados con un préstamo del Banco Interamericano de Desarrollo (BID).

En el Marco de Participación de las Partes Interesadas (MPPI) del Programa establece los principios generales de participación y una estrategia colaborativa para identificar a las partes interesadas y planificar un proceso de participación acorde con la Norma de Desempeño Ambiental y Social 10: “**Participación de las Partes Interesadas y Divulgación de Información**” junto con la NDAS 1 “**Evaluación y Gestión de los Riesgos e Impactos Ambientales y Sociales**” y NDAS 9 “**Igualdad de género**”, durante todo el ciclo de vida del Programa y sus proyectos, según lo establecido por el nuevo Marco de Política Ambiental y Social del BID (MPAS).

En cumplimiento con las NDAS se llevó a cabo la siguiente consulta pública significativa con las partes interesadas (tanto afectadas, como con otras partes interesadas) durante la fase de preparación del Programa y de este Proyecto en particular.

Para llevar adelante el proceso el organismo ejecutor tomó como referencia, por un lado, el Marco de Participación de las Partes Interesadas que forma parte del Marco de Gestión Ambiental y Social (MGAS) y por otro, el Plan de Participación de las Partes Interesadas que forma parte del Análisis Ambiental y Social (AAS) y Plan de Gestión Ambiental y Social (PGAS), ya que ambos documentos fueron elaborados a los fines de constituirse en herramientas ordenadoras para guiar este proceso consultivo y participativo.

El objetivo de la consulta es informar a las partes interesadas sobre el proyecto, los impactos y riesgos (negativos y positivos) socio-ambientales, las medidas de mitigación y el Mecanismo de Atención de Quejas y Reclamos del Programa y de este Proyecto en particular.

Asimismo, el proceso incluye un espacio para que las partes interesadas puedan expresar sus opiniones, preocupaciones y compartir oportunidades de mejora en los temas socio ambientales del Proyecto, para que, en lo posible y factible, sean consideradas en el diseño del proyecto.

La consulta también busca agregar valor al Programa y al proyecto a partir de:

- Tomar conocimiento de los **puntos de vista y percepciones** de personas (en igualdad de género y oportunidades) que pueden verse afectadas o que tienen interés en un proyecto de desarrollo, y proporciona un medio para que esas opiniones sean tenidas en cuenta como aportes a un diseño y una implementación del Proyecto mejorado, lo cual evita o reduce los impactos adversos y aumenta los beneficios.
- Constituye una fuente importante de **validación y verificación** de datos obtenidos en otros lugares, y mejora la calidad de las evaluaciones de impacto ambiental y social.
- Ayuda a las personas a entender sus **derechos y responsabilidades** en relación con el Proyecto.
- Promueve mayor transparencia y participación de las partes interesadas aumentando **la confianza, la aceptación del proyecto y la apropiación local**, aspectos claves para la sostenibilidad del Proyecto y resultados de desarrollo.
- Es un requisito del BID en conformidad con las políticas ambientales y sociales, en proyectos que tienen el potencial de provocar daño a personas o al medio ambiente.
- Es esencial para la **credibilidad y la legitimidad** de las agencias ejecutoras y de las instituciones financieras internacionales como el BID.

2 PREPARACIÓN DEL PROCESO DE CONSULTA PÚBLICA

2.1 ORGANIZACIÓN Y PLANIFICACIÓN DEL PROCESO DE CONSULTA PÚBLICA

El proceso de consulta con las partes interesadas fue realizado de modo presencial en la zona de intervención del proyecto. El mismo fue diseñado y planificado en la fase de preparación del proyecto y los organismos involucrados fueron los siguientes:

- Ministerio de Turismo de República Dominicana (MITUR-RD)
- Banco Interamericano de Desarrollo (BID)

Es importante resaltar que el MITUR, durante la etapa de preparación de la consulta, consideró y evaluó la posibilidad de transmitir la reunión a través de alguna plataforma virtual (por ejemplo, Youtube) para ofrecer diferentes canales de comunicación y de esta manera ampliar la participación. Sin embargo, esta herramienta no fue posible implementarla debido a que resultó difícil tener acceso a internet y, por tanto, conectividad suficiente en las zonas cercanas a las playas. Es decir, que la elección de priorizar un lugar de mayor acceso físico para las personas beneficiarias directas del proyecto impidió la transmisión virtual en simultáneo.

En esta línea, es necesario mencionar que el MITUR ha iniciado el contacto con las partes interesadas del proyecto de manera previa a este espacio de consulta específica. En este sentido, el equipo del MITUR ha realizado visitas al lugar de intervención, ha tenido reuniones previas con actores clave identificados como relevantes para este proyecto, por lo que, ha iniciado de manera temprana y oportuna, el diálogo y las instancias de comunicación que tienen por objetivo fortalecen la retroalimentación de las partes interesadas del Proyecto.

También, en la etapa de preparación del espacio de consulta pública estuvo atravesada por el paso del huracán Fiona que afectó a todo el país con graves consecuencias para gran parte de la población. Más de un millón de personas quedaron sin agua y otras 700.000 personas en el país se quedaron sin electricidad en el país después de que Fiona pasara. Lluvias generalizadas totales de 8 a 16 pulgadas (200 a 410 mm) cayeron en el país que no recibía el impacto directo de un huracán desde Jeanne en 2004. Al menos 2 personas murieron y más de 8.300 viviendas fueron destruidas en la República Dominicana.

2.2 IDENTIFICACIÓN DE LOS TEMAS PRIORITARIOS A CONSULTAR

A continuación, se detallan los asuntos prioritarios identificados que sirvieron de guía para definir el contenido y la planificación de la consulta pública. Los mismos fueron estructurados del siguiente modo:

- **Primera parte:**
 - Objetivo y alcance de la consulta pública.
 - Contexto institucional, responsables y arreglos institucionales.
 - Descripción del Programa y el Proyecto incluyendo sus objetivos, ubicación y componentes y etapas del proyecto.
- **Segunda Parte:**
 - Análisis Ambiental y Social (AAS), Componentes: Línea de base y estudios de factibilidad, análisis de impacto y planes de manejo.
 - Estrategias de Intervención en Playa Caribe: Acciones sobre el Paisaje, la infraestructura y otras actividades.
 - Comunicación del mecanismo de comunicación permanente: gestión de reclamos y participación del Proyecto y las vías disponibles para hacer reclamos o consultas sobre el mismo. También se hizo mención del mecanismo para la Recepción y respuesta en la atención de casos de violencia de género (VG) y trata de personas
- **Tercera Parte**
 - Espacio de preguntas, intercambio y dudas

- Cierre de la consulta pública.
- **Cuarta Parte:**
 - Generación del presente reporte
 - Inclusión en el AAS/PGAS las recomendaciones de los consultados
 - Publicación del reporte de consulta en el sitio web del BID y de MITUR.

2.3 MAPEO Y ANÁLISIS DE LAS PARTES INTERESADAS

A partir de las visitas a la zona de proyecto y la elaboración de los documentos ambientales y sociales se identificaron los posibles impactos adversos, así como los riesgos, las oportunidades relevantes y la forma en que las mismas pueden afectar a diferentes grupos. En función de estos impactos se realizó un análisis específico para identificar a las partes interesadas a fin de convocarlas a participar del proceso participativo a lo largo del ciclo de Proyecto y en especial del hito fundacional de este proceso que es la primera consulta pública en etapa de preparación.

De esta manera, dentro del PPPI se identificaron las partes interesadas clave para esta instancia de consulta y participación con el objetivo de asegurar que cada uno de los grupos identificados estén representados y tengan la oportunidad de expresar sus opiniones.

Mapa de Actores:

Los Actores institucionales competentes en temas sociales y ambientales, convocados para la Consulta Pública pertenecían al Sindicato de Trabajadores y la Defensa Civil.

Además, se sumaron al espacio de consulta otros referentes que no habían sido identificados en la Línea de Base Social, ampliando así el número de participantes.

2.4 CONVOCATORIA, DIFUSIÓN E INFORMACIÓN PREVIA

Previo a esta consulta se sostuvo de manera virtual una ronda de presentación de información del proyecto e intercambio de inquietudes con los actores a continuación. Esta convocatoria en particular se llevó a cabo con tres (3) días de anticipación al evento y estuvo a cargo del Ministerio de Turismo. En este sentido, se utilizaron los contactos establecidos en el mapeo de actores identificados durante la elaboración del Plan de Participación de las Partes Interesadas para el presente proyecto.

Los actores fueron convocados a través de mensajería vía WhatsApp (ver acuses de recibo en el anexo 2) ya que se consideró el canal de comunicación más eficaz para esta instancia.

La invitación fue acompañada por un texto que explicaba los objetivos de la reunión de consulta y la importancia de la instancia de retroalimentación hacia el proyecto en etapa temprana de preparación. Al mismo tiempo se informó sobre la disponibilidad de los documentos ambientales y sociales de manera on line, poniendo a disposición el link de acceso para que todas las personas que lo desearan pudieran acceder a los documentos de manera previa al espacio de reunión.



Figura 1: Modelo de Invitación utilizada para la convocatoria a participar del espacio de consulta

Fuente: MITUR, 2022

3 DESARROLLO DE LA CONSULTA PÚBLICA

En este apartado se presenta una descripción detallada sobre el desarrollo de la consulta pública llevado a cabo bajo la modalidad presencial.

La reunión de socialización para las intervenciones previstas en Playa Caribe se llevó a cabo el 7 de octubre de 2022 a las 10:30 a.m. en la Estación de Bomberos de Guayacanes ubicada en la Provincia San Pedro de Macorís.

Concurrieron aproximadamente 11 personas (40% mujeres y 60% varones) según lo que demuestran los registros de asistencia (anexo 4). Cabe destacar que el MITUR ha registrado los datos de las personas que asistieron a dicha reunión, recabando información de contacto a fin de seguir manteniendo el diálogo con cada una de las partes interesadas. Sin embargo, a los fines de resguardar los datos personales, la imagen de la ficha de asistencia se presenta distorsionada.

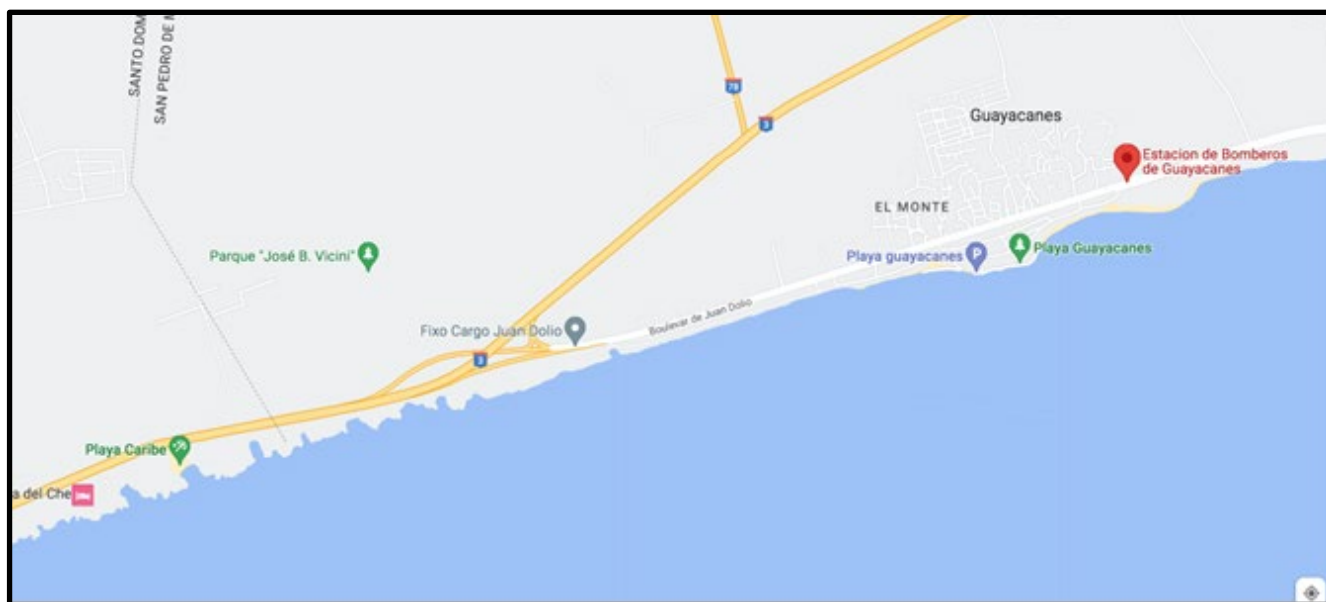


Figura 2: Ubicación de la sede del Evento

Fuente: MITUR, 2022

A las 11:05 (a.m.) se realizó la apertura de la consulta pública. La presentación del proyecto tuvo una duración de una hora y media y estuvo a cargo de la Dirección de Planificación y Proyectos, a través de su Departamento de Gestión de Playas. Para su desarrollo, se contó con la exposición de la encargada del Dpto, Elia Martínez.

En primera instancia se dio la bienvenida formal a los asistentes y se hizo hincapié en el Programa de Gestión Costera Sostenible con financiamiento del BID y se aclaró la fase en la que se encuentra: estudios y análisis. Se recalcó el objetivo de seguir avanzando en el proceso de socialización con los beneficiarios y de construir espacios de retroalimentación como los de esta consulta para seguir fortaleciendo la preparación del programa

Luego de esta breve introducción se dio espacio para la presentación de las personas asistentes donde cada una de ellas se identificó con su nombre y organización/institución que a la que representaba.

La expositora hace recuento de una pregunta informal que hace una asistente, previo al inicio de la consulta, en la que le pregunta "Yo veo que aquí están preguntando y haciendo reuniones desde mucho antes. Y eso no pasó así en Guayacanes. ¿Por qué?". En respuesta, la expositora hace referencia a la clara diferencia que existe ahora con las nuevas políticas del BID contempladas en el Marco de Política Ambiental y Social de dicho organismo respecto a los requisitos de socialización y participación con la comunidad.

Posteriormente, se da inicio de la presentación (anexo 3), señalando el rol del equipo de consultores y las sugerencias realizadas luego de los análisis socioambientales. Se recalca que estas no representan decisiones definitivas de diseño.



Además, se mostró un código QR para acceder a los documentos en la página web del BID. El enlace se envió en el mensaje de convocatoria y será enviado por correo electrónico para asegurar que todos tengan acceso. Se invitó a compartir con quienes deseen.

En la etapa final de la presentación se hizo énfasis en el mecanismo de quejas y reclamos para mantener una comunicación permanente. Seguirán los talleres y las reuniones para asegurar la mayor participación comunitaria; y se irán articulando con las asociaciones, juntas de vecinos, alcaldías y demás actores.

Se presentaron los diferentes canales que estarán disponibles tales como:

- El sistema para registrar quejas, reclamaciones, sugerencias y denuncias que se enmarca en el Sistema 311 de Atención Ciudadana vigente a nivel nacional.
- Recepción en oficinas del Ministerio de Turismo, y oficinas vinculadas a la gestión de los centros ambientales a nivel local
- Buzón de Quejas y Sugerencias de la página web del Ministerio de Turismo
- Mecanismos adicionales (Espacios de participación: talleres, reuniones, Obradores de las empresas contratistas, Mecanismos habilitados en el Municipio (Atención al vecino/a), en los centros ambientales entre otros.
- Mecanismo para la recepción y respuesta en la atención de casos de violencia de género (VG) y trata de personas

A las 11:40 am comenzó el espacio de intercambios y las personas tuvieron el espacio para presentar sus dudas, consultas e inquietudes que fueron respondidas en su mayoría por la encargada del departamento de Playas del MITUR.

A continuación, se presentan las consultas que se realizaron una vez finalizada la presentación:

Tabla 1: Intercambio y retroalimentación de las partes interesadas durante el desarrollo de la consulta pública del Proyecto

Transcripción de consultas e inquietudes	Respuestas
Zacarías Montás, Cuerpo de Bomberos y Defensa Civil - “A través del tiempo le hemos dicho a los socorristas que estamos aquí. Me gustaría que no nos dejen de incorporar a los bomberos y socorristas. Que no nos traigan socorristas de otros lados. Le hemos dado soporte durante más de 40 años. Le vamos a sugerir que cuenten con nuestra Defensa Civil, para suministrarle la cantidad de socorristas que necesite el proyecto. También le vamos a pedir su colaboración para ambas instituciones: la defensa civil como el cuerpo de bomberos. No tenemos las suficientes herramientas, pero sí contamos con el personal. Me gustaría que a través de este proyecto puedan intervenir en lo que son las dos instituciones. Fui director durante 15 años, pero por razones de salud. pero me he quedado por aquí. No dejen de tomarnos en cuenta.”	Encargada Dpto. de Playas (DPP-MITUR) - “Me parece muy buena sugerencia. El tema de gestión de riesgos es muy importante. Se busca mejorar esta área en las 25 playas que se trabaje. Me parece importante lo que usted señala. Si hay una disponibilidad y una capacidad instalada, que esa sea la unidad que se priorice y se tome en cuenta.”
Ofelina Vásquez, Friturera - “En este proyecto va incluido hacer talleres para como... osea...ofrecerle mejor servicio al público? Yo estoy en uno de turismo sobre taller a mujeres emprendedoras. En ese taller uno tiene que mostrar que uno hace, cómo lo hace.”	Encargada Dpto. de Playas (DPP-MITUR) - “Recuerdas como mencioné en el componente 2, mejorar capacidades y habilidades. Unas de las más básicas y que se impartirán, es la de manejo de alimentos. Otras que ayuden a mejorar la capacidad de servicio, y en generar capacitar para buenas prácticas para mejorar la relación con el entorno y la playa.”

<p>Karina de la Rosa, Friturera - “Como ella venía diciendo y el de la Defensa Civil...sería muy bueno eso, que comiencen a ejecutarlo desde ya porque nosotros en ese lugar, hay surfistas que los mismos muchachos tienen que meterse hasta con todo y ropa a salvarlos. Eso es lo primordial, las vidas valen mucho.</p> <p>Otra cosa es en cuánto a la manipulación de alimentos. Yo tengo un certificado de turismo, un diploma que yo no lo boto. Lo tengo en mi casa y siempre que viene una semana santa nos lo dan, pero donde nosotros estamos yo sé que ustedes han analizado bien y han mirado la dificultad que tenemos para dar el servicio. No tenemos agua. Tengo que venir aquí al municipio a buscar, tenemos mucha precariedad...</p> <p>...y remodelar la caseta salvavidas”</p>	<p>Encargada Dpto. de Playas (DPP-MITUR) - “Eso está identificado en Playa Caribe. Opino que además de las capacitaciones, hay un tema importante de las condiciones bajo las que se realizan esos servicios. Dentro del proyecto que se pretende diseñar, es prioridad hacer las mejoras de esas condiciones de la infraestructura, colocándola incluso en el lugar más adecuado de la playa. Así podremos incrementar la facilidad y calidad del servicio, promover la salud ambiental de la playa y garantizar el acceso para todos.”</p>
<p>Simon Mezrahl, Socio Bluetique Residences - “Todo lo que se habló aquí es sumamente importante. Lo que dijo el señor de la Defensa Civil. Lo que dicen ustedes (refiriéndose a las mujeres).</p> <p>Yo vengo a representar el grupo empresarial hace más de 4 años. Vamos a comenzar una mejora al otro lado de la playa. Va a haber una estructura, unas edificaciones con el permiso de MITUR-DPP. También nos comprometimos a hacer las mejoras; para empezar las estructuras donde ustedes están haciendo las frituras, baños, electricidad. Eso es muy importante para nosotros, porque lo que hace es embellecer más el proyecto de nosotros. Como grupo empresarial, se va a invertir mucho dinero. También vamos a estar apoyando la parte de diseño y coordinación. Queremos que ustedes se sientan bien, y al grupo que representen.</p> <p>Yo les prometo que, aunque esto dure un poco de tiempo, nosotros vamos a comenzar a trabajar para ayudarles a hacer las mejoras. Cuenten conmigo.</p> <p>Esa caseta de salvavidas...eso es un hecho. En lo que yo pueda ayudar, me mantienen pendiente. Son muchas cosas las que se van a hacer, en 5 años habrá un cambio completo de Caribe y Guayacanes.”</p>	<p>Encargada Dpto. de Playas (DPP-MITUR) - El tiempo en este proyecto es muy importante. Ya que el financiamiento involucra un banco, hay requisitos que tenemos que cumplir. Esto hace que a veces se alarguen más, pero con el objetivo de que se haga lo más y mejor posible.</p> <p>Lo más importante es generar estos acuerdos de co-gestión entre diversos actores. Estas relaciones de gestión y coexistencia en el espacio es lo que va a garantizar que se sostenga más allá del marco del proyecto. Por ejemplo, esto durará 5 años, pero Playa Caribe, al estar entre las primeras 5, y al ser una playa relativamente pequeña, hay mucha capacidad de hacer un trabajo rápido si los actores que están ya organizados. Empezar una coordinación entre todos los grupos es primordial, para seguir mejorando y gestionando adecuadamente.”</p>
<p>XXX, Friturera - “Yo quiero que se tomen en cuenta todos los trabajadores. Hay muchos que dependen de ahí solamente...Nosotras por ejemplo si nos vamos a poder freír durante la construcción, podemos cocinarles a los trabajadores.”</p> <p>Ofelina Vásquez, Friturera - “Aquí en Guayacanes el presidente está haciendo dos remozamientos. Lo que está sucediendo es que los trabajadores están de capa caída. La gente no está viniendo a la playa, se va a Juan Dolio. Aquí esta semana, hubo una compañera, que solo vendió en una semana un solo pescado a 600 pesos. Ya tiene esa deuda de los materiales que tuvo que comprar para el mes que viene...Necesitamos vender lo que sea, necesitamos agua, luz, lo que sea que nos facilite la vida.”</p>	<p>Encargada Dpto. de Playas (DPP-MITUR) - “Me parece muy interesante lo que tu acabas de decir. Es una realidad que cuando tenemos este tipo de obras, las dinámicas naturales se alteran. En el caso de las demás playas donde hemos trabajado lo que se ha garantizado es que las personas que brindan servicios allí puedan tener módulos temporales para seguir dando el servicio. Me encanta tu sugerencia. Eso puede ser parte de las actividades que puedan permanecer. Podemos apoyar a que esas relaciones se den.”</p>

Bienvenido Santana, Técnico Viceministerio de Recursos Costeros y Marinos, Ministerio de Medio Ambiente - "Ayer estaba analizando en la playa cuando veníamos en camino de que esa infraestructura abandonada donde ustedes están...yo me hacía la pregunta de ¿por qué las personas que daban servicio que tenían parqueo y todo, una playa donde va la gente los fines de semana dejó de funcionar?"

- Ofelina Vásquez, Friturera - "Esa estructura tenía un menú hecho. En una ocasión le hicieron restaurantes. Eso se hizo para vender artesanías. Se hizo en 1996, en la primera gestión de Leonel Fernández. Eso se lo dieron a 6 personas"

Recursos Costeros y Marinos, Ministerio de Medio Ambiente - "Pienso que eso no debió de funcionar. Mi preocupación va en el sentido de que esa playa es muy pequeña. Yo pienso, y es una sugerencia que hago al proyecto, que ahí las oportunidades que ofrece el entorno de la playa deben ser aprovechadas. Por ejemplo, que se extienda hacia el acantilado a lado Oeste y lado Este. Los senderos que generalmente se hacen en la línea costera de Santo Domingo, donde la gente camina hasta ciertos puntos. Podemos ampliar las oportunidades de uso del entorno de uso de la playa, para quitar un poco de presión en la playa. Si tienes en un determinado momento 300 personas, ¿cómo disminuimos el impacto? Pues teniendo más espacio. Pudiera pensarse en la habilitación para pesca con caña, que están por ejemplo en Santo Domingo. No solamente los servicios que se ofrezcan sean por ejemplo la playa. También que la gente pueda parquear y hacer otras actividades aledañas a la playa. Eso mejoraría el ámbito económico. Habría que pensar en los solares del frente. Son infraestructuras mínimas que no entrarían en conflicto con las propiedades.

Otra sugerencia que pienso es el tema de la carretera. El acceso es como muy puntual. ¿Qué se puede hacer desde Obra Públicas, para mejorar el acceso y llegada a la playa, como la señalética? Me refiero no solamente a la playa, sino a los alrededores. Estaríamos creando mucho rango para que llegue mucha gente"

Encargada Dpto. de Playas (DPP-MITUR)

- "Muchas gracias, Bienvenido. Esto dinamizaría la playa, no solo para que el que la visita, sino también para quienes dan el servicio."

Consultor RINA - "A mí me parece muy importante eso que dice Bienvenido. Yo hice un recorrido, es bastante...hay senderos que se pueden aprovechar."

Siendo las 12:05 (p.m.) se dio por concluida la consulta pública correspondiente al "**Proyecto de la muestra en Playa Caribe**", a desarrollarse en el marco del PROGRAMA DE GESTIÓN COSTERA SOSTENIBLE (DR-L1154).

El MITUR agradeció a las personas presentes su interés y participación del espacio de consulta, e invitó a seguir el diálogo y el intercambio con la comunidad a fin de fortalecer los beneficios esperados por el proyecto.

4 CONCLUSIONES DEL PROCESO DE CONSULTA PÚBLICA

Este apartado detalla las principales conclusiones y recomendaciones recibidas al Proyecto de parte de las personas interesadas, representantes de organismos e instituciones convocadas a participar del espacio de consulta pública:

- El proyecto fue valorado positivamente por la mayoría de las partes presentes, quienes destacaron la importancia de generar espacios de intercambio y participación.
- Se valorizó considerar a los actores que intervienen en caso de emergencias para la participación, socorristas y bomberos.
- Se manifestó la relevancia de la realización de acciones, tanto en infraestructura como en capacitación, para la mejora de los servicios ofrecidos al turismo y de las condiciones en que las trabajadoras y trabajadores lo llevan a cabo cotidianamente
- Se destacó la importancia de la co-gestión en las iniciativas que se llevan a cabo durante el ciclo de proyecto y las capacidades instaladas para el desarrollo futuro del área intervenida.
- Fue señalada la relevancia del proyecto para el desarrollo de la economía local, con énfasis en las actividades realizadas por trabajadoras en el área, y su impacto en la generación de empleo.
- Se informó sobre las condiciones de la playa y los aportes del proyecto para aumentar la afluencia de turismo en el área.
- No se realizaron recomendaciones hacia el mecanismo de gestión de quejas y reclamos presentado, ni a los canales de contacto dados a conocer; de manera que por el momento resultarían suficientes y adecuados.
- El MITUR respondió a las preguntas realizadas.
- La consulta pública alcanzó la participación de diferentes partes interesadas, mostrando puntos de vista de diversos organismos, facilitó la participación, garantizó la palabra de múltiples personas, se llevó adelante a partir de un proceso ordenado y planificado, brindando información previa, de manera transparente, equitativa y no discriminatoria.

4.1 COMPROMISOS Y ACUERDOS ALCANZADOS

Durante el proceso de consulta no quedaron pendientes acuerdos o compromisos de MITUR con los actores clave participantes del proceso de consulta o viceversa.

5 DOCUMENTACIÓN, DIFUSIÓN Y MECANISMOS DE PARTICIPACIÓN DE PARTES INTERESADAS

A fin de cumplimentar con el proceso de documentación y resguardo de la evidencia de los aportes realizados por las partes interesadas en el proceso de consulta, el equipo de proyecto ha realizado el presente informe con un detalle exhaustivo de cada etapa del proceso. Las herramientas seleccionadas para documentar el proceso fueron: registro fotográfico, capturas de pantalla, material de presentación usado durante la reunión y registro de asistentes.

Como fue mencionado en las conclusiones del proceso de consulta, hasta el momento estos canales de comunicación han sido considerados suficientes y adecuados; debiendo ser revisados a futuro durante la puesta en marcha del Programa y sus proyectos.

5.1 CONSULTA CONTINUA CON LAS PARTES INTERESADAS DURANTE LA IMPLEMENTACIÓN

Periódicamente, el MITUR en su rol de organismo ejecutor informará a las partes interesadas acerca del progreso del Programa y de este Proyecto en particular. Asimismo, estará atento en verificar que las partes interesadas tengan la oportunidad de comunicarse con las autoridades del Proyecto sin temor a que haya intimidación o represalias, y tengan acceso al mecanismo de quejas y reclamos. La retroalimentación oportuna y pertinente con las partes interesadas durante todo el ciclo del Proyecto es fundamental para darle legitimidad y transparencia al proceso de consulta y participación.

En el caso en que se produzca cambios significativos en el Proyecto en cualquier etapa se deberá informar y consultar a los grupos de partes interesadas pertinentes. De ser el caso, el MITUR será el responsable de identificar a las nuevas partes interesadas que puedan surgir si se producen nuevas acciones que involucren a nuevos actores relevantes.

6 ANEXOS


ANEXO 1:

REGISTRO FOTOGRÁFICO DE CONSULTA PÚBLICA



ANEXO 2


INVITACIONES A LAS PARTES INTERESADAS DEL PROYECTO

**Alesander De La Rosa** Playa Caribe Consulta Significativa BID
last seen today at 2:43 pm

Distinguido Sr. De La Rosa

Le escribe Eliá Martínez del Ministerio de Turismo. A continuación le comparto la siguiente invitación. Favor confirmar recibido

12:32 pm ✓



12:32 pm ✓

Estimad@,


Luego de un cordial saludo, en nombre del Ministerio de Turismo y a través de la Dirección de Planificación y Proyectos le invitamos a la reunión de Participación y Consulta significativa para la Playa Caribe, en seguimiento al proceso participativo y censos realizados en agosto para la preparación del Programa de Gestión Costera Sostenible.

Esta reunión se realiza con el objetivo de seguir avanzando en el levantamiento de información y participación de las personas destinatarias de las posibles mejoras a realizarse en esta playa a través del Programa de Gestión Costera Sostenible que pretende ejecutar el gobierno dominicano con financiamiento del Banco Interamericano de Desarrollo.

Consideramos muy importante este espacio de retroalimentación... [Read more](#)

12:32 pm ✓

Nota: para obtener más información sobre el Programa de Gestión Costera Sostenible

**Alesander De La Rosa** Playa Caribe Consulta Significativa BID
last seen today at 2:43 pm

Dirección de Planificación y Proyectos le invitamos a la reunión de Participación y Consulta significativa para la Playa Caribe, en seguimiento al proceso participativo y censos realizados en agosto para la preparación del Programa de Gestión Costera Sostenible.

Esta reunión se realiza con el objetivo de seguir avanzando en el levantamiento de información y participación de las personas destinatarias de las posibles mejoras a realizarse en esta playa a través del Programa de Gestión Costera Sostenible que pretende ejecutar el gobierno dominicano con financiamiento del Banco Interamericano de Desarrollo.

Consideramos muy importante este espacio de retroalimentación... [Read more](#)

12:32 pm ✓

Nota: para obtener más información sobre el Programa de Gestión Costera Sostenible y su marco de gestión ambiental y social, puede hacer clic en el enlace que le compartimos debajo y tener acceso a los documentos preliminares del proyecto, o realizar una búsqueda en el portal del Banco Interamericano de Desarrollo.

12:32 pm ✓

Documents search | IADB

www.iadb.org

https://www.iadb.org/en/documents-search?query%5Bcountry%5D=&query%5Bsector%5D=&query%5BprojStatus%5D=&query%5Bquery%5D=&query%5Bsubmit%5D=Search&query%5BprojDocLang%5D=&query%5Bdoctype%5D=&query%5Bproject_number%5D=DR-L1154&query%5Bfrommonth%5D=&query%5Bfromyear%5D=&query%5Btomonth%5D=&query%5Btoyear%5D=&query%5Bform_build_id%5D=form-FBnHXTI-U-ZpKmhkNEZM-IPjxH1fYe_zbChIev6NQw&query%5Bform_id%5D=search_documents&query%5Bop%5D=Search

12:32 pm ✓

YESTERDAY

Ok 7:15 am

Brunilda Benítez Playa Caribe Consulta Significativa BID

Distinguida Sra. Benítez

Le escribe Elia Martínez del Ministerio de Turismo. A continuación le comparto la siguiente invitación. Favor confirmar recibido

12:30 pm ✓

12:30 pm ✓

Estimad@,

Luego de un cordial saludo, en nombre del Ministerio de Turismo y a través de la Dirección de Planificación y Proyectos le invitamos a la reunión de Participación y Consulta significativa para la Playa Caribe, en seguimiento al proceso participativo y censos realizados en agosto para la preparación del Programa de Gestión Costera Sostenible.

Esta reunión se realiza con el objetivo de seguir avanzando en el levantamiento de información y participación de las personas destinatarias de las posibles mejoras a realizarse en esta playa a través del Programa de Gestión Costera Sostenible que pretende ejecutar el gobierno dominicano con financiamiento del Banco Interamericano de Desarrollo.

Consideramos muy importante este espacio de retroalimentación... [Read more](#)

12:30 pm ✓

Nota: para obtener más información sobre el Programa de Gestión Costera Sostenible

Sostenible.

Esta reunión se realiza con el objetivo de seguir avanzando en el levantamiento de información y participación de las personas destinatarias de las posibles mejoras a realizarse en esta playa a través del Programa de Gestión Costera Sostenible que pretende ejecutar el gobierno dominicano con financiamiento del Banco Interamericano de Desarrollo.

Consideramos muy importante este espacio de retroalimentación... [Read more](#)

12:30 pm ✓

Nota: para obtener más información sobre el Programa de Gestión Costera Sostenible y su marco de gestión ambiental y social, puede hacer clic en el enlace que le compartimos debajo y tener acceso a los documentos preliminares del proyecto, o realizar una búsqueda en el portal del Banco Interamericano de Desarrollo.

12:30 pm ✓

Documents search | IADB

www.iadb.org

https://www.iadb.org/en/documents-search?query%5Bcountry%5D=&query%5Bsector%5D=&query%5BprojStatus%5D=&query%5Bquery%5D=&query%5Bsubmit%5D=Search&query%5BprojDocLang%5D=&query%5Bdoctype%5D=&query%5Bproject_number%5D=DR-L1154&query%5Bfrommonth%5D=&query%5Bfromyear%5D=&query%5Btomonth%5D=&query%5Btoyear%5D=&query%5Bform_build_id%5D=form-FBnXTI-U-ZpKmhkNEZM-IPjxH1fYe_zbChlev6NQw&query%5Bform_id%5D=search_documents&query%5Bop%5D=Search

12:30 pm ✓


You



Estimad@,

Luego de un cordial saludo, en nombre del Ministerio de Turismo y a través de la Dirección d...

Buenas tardes aya estares Dios mediación

3:09 pm



Orfelina Vasquez Sindicato Playa Caribe Friturera

Distinguida Sra. Vasquez

Le escribe Elia Martínez del Ministerio de Turismo. A continuación le comparto la siguiente invitación. Favor confirmar recibido

11:10 am ✓



11:11 am ✓

Estimad@,


Luego de un cordial saludo, en nombre del Ministerio de Turismo y a través de la Dirección de Planificación y Proyectos le invitamos a la reunión de Participación y Consulta significativa para la Playa Caribe, en seguimiento al proceso participativo y censos realizados en agosto para la preparación del Programa de Gestión Costera Sostenible.



Esta reunión se realiza con el objetivo de seguir avanzando en el levantamiento de información y participación de las personas destinatarias de las posibles mejoras a realizarse en esta playa a través del Programa de Gestión Costera Sostenible que pretende ejecutar el gobierno dominicano con financiamiento del Banco Interamericano de Desarrollo.

Consideramos muy importante este espacio de retroalimentación... [Read more](#)

11:11 am ✓

Nota: para obtener más información sobre el Programa de Gestión Costera Sostenible


Orfelina Vasquez Sindicato Playa Caribe Friturera

Esta reunion se realiza con el objetivo de seguir avanzando en el levantamiento de información y participación de las personas destinatarias de las posibles mejoras a realizarse en esta playa a través del Programa de Gestión Costera Sostenible que pretende ejecutar el gobierno dominicano con financiamiento del Banco Interamericano de Desarrollo.

Consideramos muy importante este espacio de retroalimentación... [Read more](#)

11:11 am ✓

Nota: para obtener más información sobre el Programa de Gestión Costera Sostenible y su marco de gestión ambiental y social, puede hacer clic en el enlace que le compartimos debajo y tener acceso a los documentos preliminares del proyecto, o realizar una búsqueda en el portal del Banco Interamericano de Desarrollo.

11:11 am ✓

Documents search | IADB

www.iadb.org

https://www.iadb.org/en/documents-search?query%5Bcountry%5D=&query%5Bsector%5D=&query%5BprojStatus%5D=&query%5Bquery%5D=&query%5Bsubmit%5D=Search&query%5BprojDocLang%5D=&query%5Bdoctype%5D=&query%5Bproject_number%5D=DR-L1154&query%5Bfrommonth%5D=&query%5Bfromyear%5D=&query%5Btomonth%5D=&query%5Btoyear%5D=&query%5Bform_build_id%5D=form-FBnHXTI-U-ZpKmhkNEZM-IPjxH1fYe_zbChIv6NQw&query%5Bform_id%5D=search_documents&query%5Bop%5D=Search

11:11 am ✓

Buenos días eso son lo demás compañero

11:31 am

Brunilda. Benítez tel 8493545351

11:31 am

Alesander dela rosa 8295143084


11:32 am

María mardalena frías 8296505039

11:33 am


Si estamo en sud espera

11:35 am


Karina De La Rosa Friturera Playa Caribe

Distinguida Sra. de la Rosa
Le escribe Eli Martínez del Ministerio de Turismo. A continuación le comparto la siguiente invitación. Favor confirmar recibido

11:18 am ✓



MINISTERIO DE TURISMO
A TRÁVÉS DE LA DIRECCIÓN DE PLANIFICACIÓN Y PROYECTOS (DPP)
PARTICIPACIÓN Y CONSULTA SIGNIFICATIVA PARA PLAYA CARIBE
07 OCT 2022
10:30 a.m.
Sede de la Unidad de Estudios de Impacto

11:18 am ✓

Estimad@,

Luego de un cordial saludo, en nombre del Ministerio de Turismo y a través de la Dirección de Planificación y Proyectos le invitamos a la reunión de Participación y Consulta significativa para la Playa Caribe, en seguimiento al proceso participativo y censos realizados en agosto para la preparación del Programa de Gestión Costera Sostenible.

Esta reunión se realiza con el objetivo de seguir avanzando en el levantamiento de información y participación de las personas destinatarias de las posibles mejoras a realizarse en esta playa a través del Programa de Gestión Costera Sostenible que pretende ejecutar el gobierno dominicano con financiamiento del Banco Interamericano de Desarrollo.

Consideramos muy importante este espacio de retroalimentación... [Read more](#)

11:18 am ✓

Nota: para obtener más información sobre el Programa de Gestión Costera Sostenible y su marco de gestión ambiental y social, puede hacer clic en el enlace que le compartimos debajo y tener acceso a los documentos preliminares del proyecto, o realizar una búsqueda en el portal del Banco Interamericano de Desarrollo.

11:18 am ✓

Documents search | IADB

https://www.iadb.org/en/documents-search?query%5Bcountry%5D=&query%5Bsector%5D=&query%5BprojStatus%5D=&query%5Bquery%5D=&query%5Bsubmit%5D=Search&query%5BprojDocLang%5D=&query%5Bdoctype%5D=&query%5Bproject_number%5D=DR-L1154&query%5Bfrommonth%5D=&query%5Bfromyear%5D=&query%5Btomonth%5D=&query%5Btoyear%5D=&query%5Bform_build_id%5D=form-F8nHXTI-U-ZpKmhkNEZM-IPjxH1fYe_zbChilev6NQw&query%5Bform_id%5D=search_documents&query%5Bop%5D=Search

11:18 am ✓

recibido 11:20 am

Amén 11:21 am

Muchas gracias! Esperamos contar con su asistencia 11:21 am ✓

Nota: para obtener más información sobre el Programa de Gestión Costera Sostenible



Rafael Valdez Sindicato Trabajadores Playeros Guayacanes Encargado Playa Caribe

last seen today at 6:51 pm



Distinguido Sr. Valdez
Le escribe Elia Martínez del Ministerio de Turismo. A continuación le comparto la siguiente invitación. Favor confirmar recibido

1:05 pm ✓



1:05 pm ✓

Estimad@,

Luego de un cordial saludo, en nombre del Ministerio de Turismo y a través de la Dirección de Planificación y Proyectos le invitamos a la reunión de Participación y Consulta significativa para la Playa Caribe, en seguimiento al proceso participativo y censos realizados en agosto para la preparación del Programa de Gestión Costera Sostenible.

Esta reunión se realiza con el objetivo de seguir avanzando en el levantamiento de información y participación de las personas destinatarias de las posibles mejoras a realizarse en esta playa a través del Programa de Gestión Costera Sostenible que pretende ejecutar el gobierno dominicano con financiamiento del Banco Interamericano de Desarrollo.

Consideramos muy importante este espacio de retroalimentación... [Read more](#)

1:05 pm ✓

Nota: para obtener más información sobre el Programa de Gestión Costera Sostenible



Rafael Valdez Sindicato Trabajadores Playeros Guayacanes Encargado Playa Caribe

last seen today at 6:51 pm



1:05 pm ✓

Estimad@,

Luego de un cordial saludo, en nombre del Ministerio de Turismo y a través de la Dirección de Planificación y Proyectos le invitamos a la reunión de Participación y Consulta significativa para la Playa Caribe, en seguimiento al proceso participativo y censos realizados en agosto para la preparación del Programa de Gestión Costera Sostenible.

Esta reunión se realiza con el objetivo de seguir avanzando en el levantamiento de información y participación de las personas destinatarias de las posibles mejoras a realizarse en esta playa a través del Programa de Gestión Costera Sostenible que pretende ejecutar el gobierno dominicano con financiamiento del Banco Interamericano de Desarrollo.

Consideramos muy importante este espacio de retroalimentación... [Read more](#)

1:05 pm ✓

Nota: para obtener más información sobre el Programa de Gestión Costera Sostenible y su marco de gestión ambiental y social, puede hacer clic en el enlace que le compartimos debajo y tener acceso a los documentos preliminares del proyecto, o realizar una búsqueda en el portal del Banco Interamericano de Desarrollo.

1:05 pm ✓

Documents search | IADB

www.iadb.org

https://www.iadb.org/en/documents-search?query%5Bcountry%5D=&query%5Bsector%5D=&query%5BprojStatus%5D=&query%5Bquery%5D=&query%5Bsubmit%5D=Search&query%5BprojDocLang%5D=&query%5Bdoctype%5D=&query%5Bproject_number%5D=DR-L1154&query%5Bfrommonth%5D=&query%5Bfromyear%5D=&query%5Btomonth%5D=&query%5Btoyear%5D=&query%5Bform_build_id%5D=form-FBnHXTI-U-ZpKmhkNEZM-IPjxH1fYe_zbChilev6NQw&query%5Bform_id%5D=search_documents&query%5Bop%5D=Search

1:05 pm ✓

Felix Antonio Carrion Sindicato Trabajadores Guayacanes Encargado Playa Caribe

last seen yesterday at 9:55 pm

Distinguido Sr. Carrión

Le escribe Eli Martínez del Ministerio de Turismo. A continuación le comparto la siguiente invitación. Favor confirmar recibido

1:02 pm

1:02 pm

Estimad@,

Luego de un cordial saludo, en nombre del Ministerio de Turismo y a través de la Dirección de Planificación y Proyectos le invitamos a la reunión de Participación y Consulta significativa para la Playa Caribe, en seguimiento al proceso participativo y censos realizados en agosto para la preparación del Programa de Gestión Costera Sostenible.

Esta reunión se realiza con el objetivo de seguir avanzando en el levantamiento de información y participación de las personas destinatarias de las posibles mejoras a realizarse en esta playa a través del Programa de Gestión Costera Sostenible que pretende ejecutar el gobierno dominicano con financiamiento del Banco Interamericano de Desarrollo.

Consideramos muy importante este espacio de retroalimentación... [Read more](#)

1:04 pm

Nota: para obtener más información sobre el Programa de Gestión Costera Sostenible

1:02 pm

Estimad@,

Luego de un cordial saludo, en nombre del Ministerio de Turismo y a través de la Dirección de Planificación y Proyectos le invitamos a la reunión de Participación y Consulta significativa para la Playa Caribe, en seguimiento al proceso participativo y censos realizados en agosto para la preparación del Programa de Gestión Costera Sostenible.

Esta reunión se realiza con el objetivo de seguir avanzando en el levantamiento de información y participación de las personas destinatarias de las posibles mejoras a realizarse en esta playa a través del Programa de Gestión Costera Sostenible que pretende ejecutar el gobierno dominicano con financiamiento del Banco Interamericano de Desarrollo.

Consideramos muy importante este espacio de retroalimentación... [Read more](#)

1:04 pm

Nota: para obtener más información sobre el Programa de Gestión Costera Sostenible y su marco de gestión ambiental y social, puede hacer clic en el enlace que le compartimos debajo y tener acceso a los documentos preliminares del proyecto, o realizar una búsqueda en el portal del Banco Interamericano de Desarrollo.

1:04 pm

Documents search | IADB

www.iadb.org

https://www.iadb.org/en/documents-search?query%5Bcountry%5D=&query%5Bsector%5D=&query%5BprojStatus%5D=&query%5Bquery%5D=&query%5Bsubmit%5D=Search&query%5BprojDocLang%5D=&query%5Bdoctype%5D=&query%5Bproject_number%5D=DR-L1154&query%5Bfrommonth%5D=&query%5Bfromyear%5D=&query%5Btomonth%5D=&query%5Btoyear%5D=&query%5Bform_build_id%5D=form-FBnHXTI-U-ZpKmhkNEZM-IPjxH1fYe_zbChilev6NQw&query%5Bform_id%5D=search_documents&query%5Bop%5D=Search

1:04 pm

Proyecto BID: DR-L1154, Noviembre de 2022

Pag 21

ANEXO 3

MATERIAL UTILIZADO PARA LA PRESENTACIÓN DEL PROGRAMA/PROYECTO

CONSULTA SIGNIFICATIVA DE PLAYA

PLAYA CARIBE

Programa de Gestión Costera Sostenible

OCTUBRE 2022

Ministerio de Turismo
REPUBLICA DOMINICANA

BID
BANCO INTERAMERICANO DE DESARROLLO

DPP
DIRECCIÓN GENERAL DE PLANEACIÓN Y POLÍTICA

RIA
INSTITUTO VENEZOLANO DE INVESTIGACIONES CIENTÍFICAS

➤ ESTA CONSULTA SE REALIZA COMO REQUISITO DEL BANCO INTERAMERICANO DE DESARROLLO (BID) PARA LA FORMULACIÓN DEL PROYECTO DR-L1154 O PROGRAMA DE GESTIÓN COSTERA SOSTENIBLE.

➤ EN EL MARCO DE ESTA CONSULTA SE PRESENTARÁN SUGERENCIAS REALIZADAS POR CONSULTORES CONTRATADOS POR EL BID, QUE A LA FECHA NO REPRESENTAN DECISIONES DE DISEÑO TOMADAS NI VINCULADAS AL MINISTERIO DE TURISMO NI EL GOBIERNO DOMINICANO.

➤ EL INTERÉS DEL MITUR ES CONOCER LAS SUGERENCIAS Y OPINIONES DE LA POBLACIÓN CONVOCADA CONSIDERÁNDOSE DE SUMA RELEVANCIA PARA LOS BUENOS RESULTADOS DEL PROYECTO.

1 de 12

NUEVA GESTIÓN DE PLAYAS



PROGRAMA DE GESTIÓN COSTERA SOSTENIBLE (DR-L1154)

MITUR

Organismo Ejecutor

+

BID

Organismo Financiador

OBJETIVO

MEJORAR LA
RESILIENCIA Y
SOSTENIBILIDAD DE
ZONAS COSTERAS
PRIORITARIAS

1>

IMPLEMENTAR MEDIDAS PARA
MEJORAR LA RESILIENCIA Y
SOSTENIBILIDAD DE ZONAS
PRIORITARIAS

2>

FORTALECER EL MARCO LEGAL,
INSTITUCIONAL Y CAPACIDADES
PARA LA GESTIÓN INTEGRADA DE
ZONAS COSTERAS

US\$ 70,000,000



2

de 12



PROGRAMA DE GESTIÓN COSTERA SOSTENIBLE (DR-L1154)

SUS COMPONENTES

1



ACCESOS, INFRAESTRUCTURA
Y EQUIPAMIENTOS

2



APOYO SOCIAL Y
EMPENDIMIENTO

3



GESTIÓN, REGULACIÓN Y
NUEVAS NORMATIVAS

PROYECTO

PLAYA CARIBE

UBICACIÓN DEL PROYECTO

Playa Caribe



REPÚBLICA DOMINICANA, PROVINCIA SAN PEDRO DE MACORÍS



PLAYA SEMINATURAL
USO RECREATIVO INTENSO Y ACCESO RODADO
0.2 KM de longitud
ACCESIBILIDAD DESDE AUTOVÍA DEL ESTE

ETAPAS DEL PROYECTO

Playa Caribe

ESTAMOS AQUÍ



MECANISMOS DE COMUNICACIÓN CONSTANTE



SEGUIMIENTO Y MONITOREO SOCIAL Y AMBIENTAL



ANÁLISIS AMBIENTAL Y SOCIAL (AAS)

AAS

Análisis Ambiental y Social

Es un instrumento de gestión técnica,
ambiental y social de un proyecto.

sirve para:



Evaluar si el proyecto
es viable económica,
ambiental y
socialmente.



Comprender el
contexto social y
ambiental del
proyecto.



Identificar
potenciales
impactos sociales
y ambientales.



Recoger las
inquietudes de
la población.

AAS

Análisis Ambiental y Social

COMPONENTES

1

LÍNEA BASE Y ESTUDIO DE
FACTIBILIDAD

¿Cómo es la zona
y cómo será el
proyecto?

2

ANÁLISIS DE IMPACTO

¿Qué cambios
podrían darse
con el proyecto?

3

PLANES DE MANEJO

¿Cómo prevenir
o mitigar estos
cambios?

PROGRAMA DE GESTIÓN COSTERA SOSTENIBLE (DR-L1154)

PARA OBTENER MÁS DETALLES SOBRE EL DIAGNÓSTICO Y CARACTERIZACIÓN DEL ÁREA DE INFLUENCIA DE ESTA Y LAS DEMÁS PLAYAS PRIORIZADAS, LAS CONSIDERACIONES SOCIOAMBIENTALES Y LOS POSIBLES IMPACTOS DEL PROYECTO DE ACUERDO A LO ESTUDIADO POR LOS CONSULTORES CONTRATADOS POR EL BID, PUEDE CONSULTAR LOS DOCUMENTOS PRELIMINARES CORRESPONDIENTES Y PUBLICADOS EN EL PORTAL OFICIAL DEL BID, ESCANEANDO EL SIGUIENTE CÓDIGO O ACCEDIENDO A:



www.iadti.org

6

de 12





DESCRIPCIÓN DEL PROYECTO

ACCIONES SOBRE EL PAISAJE, SUGERIDAS POR LOS CONSULTORES DEL BID



1. REMOCIÓN DE PALMAS Y/O ESPECIES INTRODUCIDAS

Remover especies ubicadas en la primera línea de playa (especies juveniles y tocones), que constituyan especies invasoras y que contribuyen a la erosión de la playa.



2. REVEGETACIÓN

Plantar y proteger vegetación costera nativa y endémica, que sea retenedora de arena y estabilizadora de la playa.



3. RESTITUCIÓN DE DUNAS

Emplear técnicas ecológicas que contribuyan a la recuperación de sistemas dunares que han sido alterados o se han perdido con el tiempo, empleando materiales de fibra natural.

DESCRIPCIÓN DEL PROYECTO

ACCIONES DE INFRAESTRUCTURA, SUGERIDAS POR LOS CONSULTORES DEL BID



1. DESCOMPACTACIÓN DE SEDIMENTOS

Acciones manuales con fines de devolver la porosidad inicial a un suelo que la había perdido por presión de cargas.



2. DECONSTRUCCIÓN Y MEJORA DE INFRAESTRUCTURA DE SERVICIOS

Mejora de infraestructuras y equipamientos de servicios turísticos (chiringuitos).



3. REORGANIZACIÓN DE ESTACIONAMIENTOS

Optimizar estacionamiento actual manteniendo esta como zona exclusiva para vehículos.

DESCRIPCIÓN DEL PROYECTO

OTRAS ACTIVIDADES A REALIZAR DENTRO DEL MARCO DEL PROYECTO

+10 TIPOS DE CAPACITACIONES >

1 FINANZAS Y EMPRENDIMIENTO

2 CALIDAD DEL SERVICIO

3 GESTIÓN DE LA PLAYA



ACUERDOS CO-GESTIÓN >

ACUERDOS ENTRE LOS ACTORES QUE SE BENEFICIAN DE LA PLAYA Y LOS ORGANISMOS REGULADORES PARA DISEÑAR Y APLICAR REGLAMENTOS DE USO Y MANTENIMIENTO PARA CADA PLAYA, QUE INCLUYA:

1- Protocolos de limpieza manual y mecanizada en los casos que sea requerido

2- Campañas de sensibilización



MECANISMO DE COMUNICACIÓN PERMANENTE



EL PROGRAMA DE GESTIÓN COSTERA SOSTENIBLE ESTABLECERÁ UN MECANISMO DE COMUNICACIÓN PERMANENTE A TRAVÉS DEL CUAL LA POBLACIÓN BENEFICIADA DEL PROGRAMA EN CADA PROYECTO DE PLAYA PUEDE CANALIZAR SUGERENCIAS, QUEJAS O RECLAMACIONES RELACIONADAS A LAS DISTINTAS ETAPAS DE IMPLEMENTACIÓN DEL PROYECTO.



ESTE MECANISMO ES UN REQUISITO DEL BID PARA IMPLEMENTAR LOS PROYECTOS EN LAS PLAYAS Y PARA QUE EXISTA UN CANAL FORMAL PARA ATENDER LOS COMENTARIOS QUE PUEDAN SURGIR EN LA OPERATIVIDAD Y LAS ACCIONES DEL PROYECTO DE PLAYA HASTA EL CIERRE DEL MISMO.

MECANISMO DE COMUNICACIÓN PERMANENTE



El proyecto contará con un **sistema para registrar quejas, reclamaciones, sugerencias y denuncias** que se enmarca en el Sistema 311 de Atención Ciudadana vigente a nivel nacional.



VÍA TELEFÓNICA:

Marcando directamente al 3-1-1 a través de una línea fija o móvil, de manera gratuita, desde cualquier parte del país, se puede establecer comunicación con un representante preparado para capturar la queja o reclamación.



VÍA INTERNET:

A través del portal **www.311.gob.do** se puede acceder a un formulario y completar la queja, reclamación o sugerencia de manera fácil y rápida.



MECANISMO DE COMUNICACIÓN PERMANENTE



Paso 1: Identificar cuál es la acción a realizar (reclamación, queja, sugerencia o denuncia).

Paso 2: Completar el formulario correspondiente.

Paso 3: Proceder a enviar el formulario debidamente completado que será recibido por un equipo especializado para solucionar el caso.



QUEJA – Presentar un desacuerdo o insatisfacción con algún servicio prestado.



RECLAMACIÓN – Exigir el cumplimiento de acuerdos o contratos establecidos con el Estado.



SUGERENCIA – Propuesta de mejora técnica, para que se tenga en consideración al momento de cualquier planeación técnica, plan...



DENUNCIA – Dar a conocer el manejo, manejo o desempeño de un servidor público en sus actividades del Estado Democrático.

MECANISMO DE COMUNICACIÓN PERMANENTE

MECANISMOS ADICIONALES



<https://www.mitur.gov.do/formulario-de-quejas-o-sugerencias/>

- **Recepción en oficinas del Ministerio de Turismo, y oficinas vinculadas a la gestión de los centros ambientales a nivel local.**

- **Buzón de Quejas y Sugerencias de la página web del Ministerio de Turismo mitur.gov.do**

MECANISMO DE COMUNICACIÓN PERMANENTE

MECANISMOS ADICIONALES



- **Espacios de participación:** talleres, reuniones, etc.
- **Obradores de las empresas contratistas, los cuales tendrán a disposición una línea telefónica y/o correo electrónico disponible para la atención de inquietudes**
- **Mecanismos habilitados en el Municipio de Sabana Grande de Palenque (Atención al vecino/a), en los centros ambientales.**

MECANISMO DE COMUNICACIÓN PERMANENTE

➤ Recepción y respuesta en la atención de casos de violencia de género (VG) y trata de personas

Ante un caso de denuncia de violencia de género el MITUR se pondrá en contacto de inmediato con las autoridades locales expertas en la materia, y con las autoridades provinciales y nacionales (según corresponda) para garantizar el tratamiento y acompañamiento adecuado de la persona víctima de violencia propiciando un asesoramiento específico.

➤ Oficinas Regionales y Municipales de la Mujer en República Dominicana:

Provincia de San Cristóbal, Dirección: Padre Borbón No. 5, Plaza COINFI

Teléfono: 809-288-3623 / Contacto: Carmen Alejandrina Doñé.

➤ Líneas telefónicas gratuitas para recibir asesoramiento:

_ Línea Mujer *212 (las 24h del día, todo el territorio nacional) o a los teléfonos (809) 689- 7212 y (809) 200- 7212 desde el interior sin cargos.

_ Línea Llama y Vive: 809-200-7393 Gratuita y anónima (Tráfico Ilícito de Migrantes y Trata de Personas).



DUDAS Y PREGUNTAS

CONSULTA SIGNIFICATIVA DE PLAYA

PUNTA CARIBE

ANEXO 4

REGISTRO DE ASISTENCIA DE PERSONAS PARTICIPANTES

PARTICIPACIÓN Y CONSULTA SIGNIFICATIVA DE PLAYA
CARIBE
PROGRAMA DE GESTIÓN COSTERA SOSTENIBLE

REGISTRO DE PARTICIPANTES

Ministerio de Turismo BID DPP

#	NOMBRE Y APELLIDO	INSTITUCIÓN / ORGANIZACIÓN	CARGO	CORREO ELECTRÓNICO	TELÉFONO
1	Ofelia Vez	futureira	dueña		
2	RAFAEL VALDEZ SILLERO	SILLERO	DUENIA		
3	Humberto Montañez	SIN	SIN		
4	Pedro BACA	Rina Consult.	Consultor		
5	José A. H. Pons		Director		
6	Fidel Antonio Geronzi	SILLERO	miembro		
7	Maria Magdalena Lugo	Primaria	Dueña		
8	Karina de la Rosa	futureira	Dueña		
9	Bernardino Sotomayor	MARENA	Encargado		
9	Simon Mezrahi	BlueTique Reserves	SOCIO		
10	Zacarías Morales	Campo Barbo	J. de la zona		



Ministerio de Turismo
REPÚBLICA DOMINICANA

Ministerio de Turismo (MITUR) República Dominicana

Informe de Consulta Pública Significativa - Proyecto de Gestión Costera en Playa Palenque - Cocolandia

Informe de Consulta Pública Significativa DR-L1154

Proyecto BID: DR-L1154, Noviembre de 2022

Rev.	Descripción	Preparado por	Controlado por	Aprobado por	Fecha
1	Informe de consulta pública significativa Proyecto de Gestión Costera en Playa Bonita	J. Vásquez	J. Evans	J. Evans	28 Oct. 2022
2	Informe de consulta pública significativa Proyecto de Gestión Costera en Playa Bonita	J. Vásquez	J. Evans	J. Evans	07/ Nov. 2022

ÍNDICE

	Pag
1 INTRODUCCIÓN	3
2 PREPARACIÓN DEL PROCESO DE CONSULTA PÚBLICA	4
2.1 ORGANIZACIÓN Y PLANIFICACIÓN DEL PROCESO DE CONSULTA PÚBLICA	4
2.2 IDENTIFICACIÓN DE LOS TEMAS PRIORITARIOS A CONSULTAR	4
2.3 MAPEO Y ANÁLISIS DE LAS PARTES INTERESADAS	5
2.4 CONVOCATORIA, DIFUSIÓN E INFORMACIÓN PREVIA	5
3 DESARROLLO DE LA CONSULTA PÚBLICA	7
4 CONCLUSIONES DEL PROCESO DE CONSULTA PÚBLICA	16
4.1 COMPROMISOS Y ACUERDOS ALCANZADOS	16
5 DOCUMENTACIÓN, DIFUSIÓN Y MECANISMOS DE PARTICIPACIÓN DE PARTES INTERESADAS	17
5.1 CONSULTA CONTINUA CON LAS PARTES INTERESADAS DURANTE LA IMPLEMENTACIÓN	17
6 ANEXOS	18
ANEXO 1:	18
REGISTRO FOTOGRÁFICO DE CONSULTA PÚBLICA	18
ANEXO 2	19
INVITACIONES A LAS PARTES INTERESADAS DEL PROYECTO	19
ANEXO 3	26
MATERIAL UTILIZADO PARA LA PRESENTACIÓN DEL PROGRAMA/PROYECTO	26
ANEXO 4	38
REGISTRO DE ASISTENCIA DE PERSONAS PARTICIPANTES	38

1 INTRODUCCIÓN

Este informe contiene el reporte del proceso de participación y consulta llevado a cabo hasta el 04 de octubre 2022 para el **Proyecto de la muestra representativa, correspondiente a Playa Palenque- Cocolandia, del municipio de Sabana Grande de Palenque, de la Provincia de San Cristóbal**”, en adelante “el Proyecto”, en el marco del PROGRAMA DE GESTIÓN COSTERA SOSTENIBLE (DR-L1154), en adelante el “Programa”.

Es importante resaltar que, el evento de consulta realizada para este proyecto es parte del proceso de consulta que inicia en esta etapa de diseño y que se mantiene durante la construcción y la operación del Proyecto. De manera que las partes claves identificadas, (interesados y potenciales afectados), tienen la oportunidad de conocer cómo sus preocupaciones son o no consideradas en el proceso de diseño y ejecución del Proyecto.

El objetivo general del Programa es mejorar la resiliencia de zonas costeras prioritarias. Los objetivos específicos son: i. implementar medidas para mejorar la resiliencia y sostenibilidad de zonas prioritarias; y ii. fortalecer el marco legal e institucional y las capacidades para la gestión integrada de las zonas costeras.

El Programa y sus Proyectos serán ejecutados por el Ministerio de Turismo de República Dominicana (MITUR-RD), y financiados con un préstamo del Banco Interamericano de Desarrollo (BID).

El Marco de Participación de las Partes Interesadas (MPPI) del Programa establece los principios generales de participación y una estrategia colaborativa para identificar a las partes interesadas y planificar un proceso de participación acorde con la Norma de Desempeño Ambiental y Social 10: “**Participación de las Partes Interesadas y Divulgación de Información**” junto con la NDAS 1 “**Evaluación y Gestión de los Riesgos e Impactos Ambientales y Sociales**” y NDAS 9 “**Igualdad de género**” durante todo el ciclo de vida del Programa y sus proyectos según lo establecido por el nuevo Marco de Política Ambiental y Social del BID (MPAS).

En cumplimiento con las NDAS se llevó a cabo la siguiente consulta pública significativa con las partes interesadas (tanto afectadas, como con otras partes interesadas) durante la fase de preparación del Programa y de este Proyecto en particular.

Para llevar adelante este proceso el organismo ejecutor tomó como referencia, por un lado, el Marco de participación de las partes interesadas que forma parte del Marco de gestión ambiental y social (MGAS) y por otro, el plan de participación de las partes interesadas que forma parte del Análisis Ambiental y Social (AAS) y Plan de Gestión Ambiental y Social (PGAS), ya que ambos documentos fueron elaborados a los fines de constituirse en herramientas ordenadoras para guiar este proceso consultivo y participativo.

El objetivo de la consulta es informar a las partes interesadas sobre el proyecto, los impactos y riesgos (negativos y positivos) socio-ambientales, las medidas de mitigación y el mecanismo de atención de quejas y reclamos del Programa y de este Proyecto en particular.

Asimismo, el proceso incluye un espacio para que las partes interesadas puedan expresar sus opiniones, preocupaciones y compartir oportunidades de mejora en los temas socio ambientales del Proyecto, para que, en lo posible y factible, sean consideradas en el diseño del proyecto.

La consulta también busca agregar valor al Programa y al proyecto a partir de:

- Tomar conocimiento de los **puntos de vista y percepciones** de personas (en igualdad de género y oportunidades) que pueden verse afectadas o que tienen interés en un proyecto de desarrollo, y proporciona un medio para que esas opiniones sean tenidas en cuenta como aportes a un diseño y una implementación del Proyecto mejorado, lo cual evita o reduce los impactos adversos y aumenta los beneficios.
- Constituye una fuente importante de **validación y verificación** de datos obtenidos en otros lugares, y mejora la calidad de las evaluaciones de impacto ambiental y social.
- Ayuda a las personas a entender sus **derechos y responsabilidades** en relación con el Proyecto.
- Promueve mayor transparencia y participación de las partes interesadas aumentando **la confianza, la aceptación del proyecto y la apropiación local**, aspectos claves para la sostenibilidad del Proyecto y resultados de desarrollo.
- Es un requisito del BID en conformidad con las políticas ambientales y sociales, en proyectos que tienen el potencial de provocar daño a personas o al medio ambiente.
- Es esencial para la **credibilidad y la legitimidad** de las agencias ejecutoras y de las instituciones financieras internacionales como el BID.

2 PREPARACIÓN DEL PROCESO DE CONSULTA PÚBLICA

2.1 ORGANIZACIÓN Y PLANIFICACIÓN DEL PROCESO DE CONSULTA PÚBLICA

El proceso de consulta con las partes interesadas fue realizado de modo presencial en la zona de intervención del proyecto. El mismo fue diseñado y planificado en la fase de preparación del proyecto y los organismos involucrados fueron los siguientes:

- Ministerio de Turismo de República Dominicana (MITUR-RD)
- Banco Interamericano de Desarrollo (BID)

Es importante resaltar que el MITUR durante la etapa de preparación de la consulta, consideró y evaluó la posibilidad de transmitir la reunión a través de alguna plataforma virtual (por ejemplo, Youtube) para ofrecer diferentes canales de comunicación y de esta manera ampliar la participación, sin embargo, esta herramienta no fue posible implementarla debido a que resultó difícil tener acceso a internet, y por tanto, buena conectividad en las zonas cercanas a las playas. Es decir, que la elección de priorizar un lugar de mayor acceso físico para las personas beneficiarias directas del proyecto impidió la transmisión virtual en simultáneo.

En esta línea, es necesario mencionar que el MITUR ha iniciado el contacto con las partes interesadas del proyecto de manera previa a este espacio de consulta específica. En este sentido, el equipo de MITUR ha realizado visitas al lugar de intervención, ha tenido reuniones previas con actores clave identificados como relevantes para este proyecto, por lo que, ha iniciado de manera temprana y oportuna, el diálogo y las instancias de comunicación que tienen por objetivo fortalecen la retroalimentación de las partes interesadas del Proyecto.

También, en la etapa de preparación del espacio de consulta pública estuvo atravesada por el paso del huracán Fiona que afectó a todo el país con graves consecuencias para gran parte de la población. Más de un millón de personas quedaron sin agua y otras 700.000 personas en el país se quedaron sin electricidad en el país después de que Fiona pasara. Lluvias generalizadas totales de 8 a 16 pulgadas (200 a 410 mm) cayeron en el país que no recibía el impacto directo de un huracán desde Jeanne en 2004. Al menos 2 personas murieron y más de 8.300 viviendas fueron destruidas en la República Dominicana.

2.2 IDENTIFICACIÓN DE LOS TEMAS PRIORITARIOS A CONSULTAR

A continuación, se detallan los asuntos prioritarios identificados que sirvieron de guía para definir el contenido y la planificación de la consulta pública. Los mismos fueron estructurados del siguiente modo:

- **Primera parte:**
 - Objetivo y alcance de la consulta pública.
 - Contexto institucional, responsables y arreglos institucionales.
 - Descripción del Programa y el Proyecto incluyendo sus objetivos, ubicación y componentes y etapas del proyecto.
- **Segunda Parte:**
 - Análisis Ambiental y Social (AAS), Componentes: Línea de base y estudios de factibilidad, análisis de impacto y planes de manejo.
 - Estrategias de Intervención en la Playa Palenque – Cocolandia: Acciones sobre el Paisaje, la infraestructura y otras actividades
 - Comunicación del mecanismo de comunicación permanente: gestión de reclamos y participación del Proyecto y las vías disponibles para hacer reclamos o consultas sobre el mismo. También se hizo mención al mecanismo para la Recepción y respuesta en la atención de casos de violencia de género (VG) y trata de personas
- **Tercera Parte**
 - Espacio de preguntas, intercambio y dudas

- Cierre de la consulta pública.
- **Cuarta Parte:**
 - Generación del presente reporte
 - Inclusión en el AAS/PGAS las recomendaciones de los consultados
 - Publicación del reporte de consulta en la pagina del BID y de MITUR.

2.3 MAPEO Y ANÁLISIS DE LAS PARTES INTERESADAS

A partir de las visitas a la zona del Proyecto y la elaboración de los documentos ambientales y sociales, se identificaron los posibles impactos adversos, así como los riesgos, las oportunidades relevantes y la forma en que las mismas pueden afectar a diferentes grupos. En función de estos impactos se realizó un análisis específico para identificar a las partes interesadas a fin de convocarlas a participar del proceso participativo a lo largo del ciclo de Proyecto y en especial del hito fundacional de este proceso que es la primera consulta pública en etapa de preparación.

De esta manera, dentro del PPPI se identificaron las partes interesadas clave para la instancia de consulta y participación con el objetivo de asegurar que cada uno de los grupos identificados estén representados y tengan la oportunidad de expresar sus opiniones.

Mapa de Actores:

Los Actores institucionales competentes en temas sociales y ambientales, convocados para la Consulta Pública fueron los siguientes:

- Alcaldía Municipio de Palenque
- Ayuntamiento de Palenque
- Asociación Comerciantes
- Cooperativa Pescadores Palenque
- Asociación Dueños y Vendedores Ambulantes
- Clúster Turístico San Cristóbal
- Propietario de terrenos Palenque
- Ministerio de Ambiente y Recursos Naturales (MARENA)

Además de estas instituciones se sumaron al espacio de consulta algunas fundaciones y organizaciones que fueron invitadas por las propias partes interesadas.

2.4 CONVOCATORIA, DIFUSIÓN E INFORMACIÓN PREVIA

Previo a esta consulta se sostuvo de manera virtual una ronda de presentación de información del proyecto e intercambio de inquietudes con los actores a continuación. Esta convocatoria en particular se llevó a cabo con cuatro (4) días de anticipación al evento y estuvo a cargo del Ministerio de Turismo. En este sentido, se utilizaron los contactos establecidos en el mapeo de actores identificados durante la elaboración del Plan de Participación de las Partes Interesadas para el presente proyecto.

Los actores fueron convocados a través de mensajería vía whatsapp (ver acuses de recibo en el anexo 2) ya que se consideró el canal de comunicación más eficaz para esta instancia.

La invitación fue acompañada por un texto que explicaba los objetivos de la reunión de consulta y la importancia de la instancia de retroalimentación hacia el proyecto en etapa temprana de preparación. Al mismo tiempo se informó sobre la disponibilidad de los documentos ambientales y sociales de manera en línea (on line) poniendo a disposición el link de acceso para que todas las personas que lo desearan pudieran acceder a los documentos de manera previa al espacio de reunión.



Figura 1: Modelo de Invitación utilizada para la convocatoria a participar del espacio de consulta

Fuente: MITUR, 2022

3 DESARROLLO DE LA CONSULTA PÚBLICA

En este apartado se presenta una descripción detallada sobre el desarrollo de la consulta pública llevado a cabo bajo la modalidad presencial.

La reunión de socialización para las intervenciones previstas en las localidades Palenque-Cocolandia se llevó a cabo el 4 de octubre de 2022 a las 10 a.m. en el Blue Mar Seafood & Grill, Provincia San Cristóbal.

Concurrieron aproximadamente 27 personas (10 mujeres y 17 hombres) según lo que se pudo registrar en las planillas de asistencia. Cabe destacar que el MITUR ha registrado los datos de las personas que asistieron a dicha reunión, recabando los datos de contacto a fin de seguir manteniendo el diálogo con cada una de las partes interesadas. Sin embargo, a los fines de resguardar los datos personales, no se incorporará dicha evidencia dentro de este informe y solo se hace un recorte de la planilla de registro de asistencia para mostrar la evidencia de las personas asistentes (Ver anexo 4)

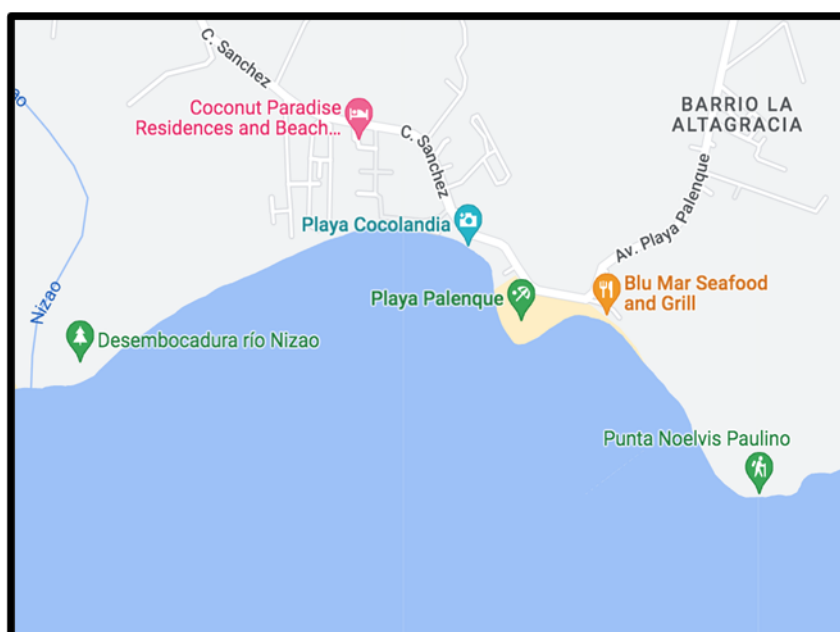


Figura 2: Ubicación de la sede del Evento

Fuente: MITUR, 2022

A las 10:25 (a.m.) se realizó la apertura de la consulta pública. La presentación del proyecto tuvo una duración de una hora y media y estuvo a cargo de la Dirección de Planificación y Proyectos, a través de su Departamento de Gestión de Playas. Para su desarrollo, se contó con la exposición de la encargada del Dpto, Elia Martínez.

En primera instancia se dio la bienvenida formal a las personas asistentes y se presentó el encuadre de la reunión explicando los motivos de la convocatoria que tuvo por objetivo la presentación del Programa de Gestión Costera Sostenible con el financiamiento del BID, en especial en este caso, focalizado en el proyecto previsto para realizarse en las playas Palenque-Cocolandia. Se explicó que el mismo se encuentra en fase de estudios y análisis. Se explicó que el objetivo de seguir avanzando en el proceso de socialización con las personas beneficiarias y se planteó la importancia de construir espacios de retroalimentación como los de esta consulta para seguir fortaleciendo la preparación del programa.

Luego de esta breve introducción se dio espacio para la presentación de las personas asistentes donde cada de ellas se identificó con su nombre y organización/institución que a la que representaba.

Seguidamente se comenzó con la presentación del programa y del proyecto previsto para las playas de referencia. (Ver presentación en anexo 3). Se recalcó el rol del equipo de consultores y las sugerencias realizadas luego de los análisis económicos y ambientales y se explicitó que éstas no representan decisiones definitivas de diseño.

En este momento se recordó que los documentos ambientales y sociales son de carácter público, que son versiones preliminares y se compartió el código QR para acceder a los documentos a través de la página web



del BID. Cabe destacar, que como ya se hizo mención, el enlace se envió (previo a la consulta) en la instancia de convocatoria y se destacó que el equipo de MITUR, volverá a enviar dicha información por correo electrónico para asegurar que todas las personas tengan acceso. Además, se invitó a que compartieran el link para hacer extensiva la socialización de los documentos a todas las personas, instituciones y grupos que les pudiera resultar de interés.

En la etapa final de la presentación se socializó el mecanismo de comunicación permanente que estará vigente durante todo el ciclo del programa y sus proyectos, a través del cual la población beneficiada del programa podrá canalizar sugerencias, quejas o reclamaciones relacionadas a las distintas etapas de implementación del proyecto.

Se presentaron los diferentes canales que estarán disponibles tales como:

- El sistema para registrar quejas, reclamaciones, sugerencias y denuncias que se enmarca en el Sistema 311 de Atención Ciudadana vigente a nivel nacional.
- Recepción en oficinas del Ministerio de Turismo, y oficinas vinculadas a la gestión de los centros ambientales a nivel local
- Buzón de Quejas y Sugerencias de la página web del Ministerio de Turismo
- Mecanismos adicionales (Espacios de participación: talleres, reuniones, Obradores de las empresas contratistas, Mecanismos habilitados en el Municipio de Sabana Grande de Palenque (Atención al vecino/a), en los centros ambientales entre otros.
- Mecanismo para la recepción y respuesta en la atención de casos de violencia de género (VG) y trata de personas

Seguidamente se reforzó que esta es una de las primeras instancias de participación y que en el marco del programa se prevén otras instancias de participación bajo la modalidad de talleres y las reuniones para asegurar la mayor participación comunitaria. Las mismas se irán articulando con las asociaciones, juntas de vecinos, alcaldías y demás actores.

A las 11:25 am comenzó el espacio de intercambios y las personas tuvieron el espacio para presentar sus dudas consultas e inquietudes que fueron respondidas en su mayoría por la encargada del departamento de Playas del MITUR.

A continuación, se presentan las consultas que se realizaron una vez finalizada la presentación:

Tabla 1: Intercambio y retroalimentación de las partes interesadas durante el desarrollo de la consulta pública del Proyecto

Transcripción de consultas	inquietudes / Respuestas
William Alcántara, Clúster Turístico San Cristóbal - “Felicitaciones a todo el equipo que ha trabajado en el proyecto. De las 10 capacitaciones, desde el primer día que nos reunimos con Oto de Medio Ambiente y otros hablábamos de eso, de mejorar acceso a playas...y de ese compromiso con Playa Palenque. Hay un dato que me llama la atención que me gustaría se tome en cuenta, y lo hablamos con la viceministra Patricia Mejía... debemos establecer un reglamento de uso, mantenimiento... para darle seguimiento a lo que se va a hacer. Ahora mismo cada quien hace lo que entiende. Podemos hacer una mesa de trabajo junto a comerciantes, asociaciones,	Encargada Dpto. de Playas (DPP-MITUR) - “Solo para responder brevemente - sabemos que la infraestructura es importante, pero dentro del financiamiento de este proyecto queremos dar una respuesta integral...que incluye la gestión y normas de usos. Uno de los componentes trabaja el diseño de programas de gestión para establecer normas de uso para mejorar la calidad y servicio de la playa. Tal y como usted le expresó a la viceministra, se va a trabajar con financiamiento para diseño e implementación de esas normas de uso y reglamentos para garantizar el mantenimiento y la sostenibilidad de los proyectos de infraestructura que se harán en la playa. Muy buena idea la de establecer una mesa de trabajo”



Transcripción de consultas	inquietudes / Respuestas
<p>técnicos. Algunos quieren poner una palma y es un lfo...viene POLITUR, Medio Ambiente, etc. Luego de la fase de cierre de proyecto se debería incluir creación de Comité para dar seguimiento. Agradezco la oportunidad de que se nos de participación. Esa parte de incluir y apoyar es fundamental para seguir adelante. Quería señalar esas dos cosas”</p>	
<p>Daniel Aquino, Riberas de Coral - “Soy de Palenque de origen, permanencia y presencia. No puedo desperdiciar esta oportunidad para dar las gracias a los representantes del Ministerio de Turismo... porque vemos que al fin el estado dominicano vía un gobierno se recordó que Palenque existe. Tuvimos una experiencia de hace 6-7 años cuando ese mismo Ministerio de Turismo formulaba un proyecto con otra orientación tal vez un poco más profundo. El proyecto aquel de “regeneración de playas”, y tuvimos algunas intervenciones decepcionantes porque no pudimos lograr que el Ministerio de Turismo considerara que Palenque existía y que por sus condiciones biofísicas demandaba alguna acción de regeneración de esta playa...</p> <p>Los más viejos, los que conocimos esta playa hace 70 años, sabemos que con una simple visual caminábamos debajo del muelle en el tercer tramo de arena seca. Los más viejos tienen que recordar. Ya hoy la playa va desapareciendo y el agua nos llega casi a donde estamos. Mis preguntas:</p> <ol style="list-style-type: none">1) ¿Qué pasó con el proyecto de regeneración de playas?2) La presentación que usted hace es muy somera...pero no veo nada de regeneración física de la playa, solo menciona la parte crítica de Cocolandia. ¿Qué piensa hacer el Ministerio de Turismo? ¿Se pretende incluir algún alcance de regeneración y trabajos físicos de infraestructura marina para la tragedia de Cocolandia? Entiendo que el proyecto de regeneración de playas se realizó y se contrató y existe un proyecto”	<p>Encargada Dpto. de Playas (DPP-MITUR) - “Ese proyecto que usted menciona lo conocemos. Es un proyecto que si recuerdo bien se empezó a gestionar por 2016-2017 más o menos. El ministerio intentó impulsar este proyecto dentro del marco de este nombre de regeneración de playas; sin embargo, se entendió que había ingredientes de profundidad técnica y de qué tan holística eran las acciones que se estaban promoviendo que debían ser repensadas y analizadas más profundamente. El gobierno dominicano encontró en el BID un aliado para profundizar en estos aspectos técnicos, con la complejidad que era necesaria tomar en cuenta. Estamos hablando de un ecosistema de playa frágil.</p> <p>El proyecto de regeneración de playa es un antecedente, pero NO es el mismo proyecto. Por eso es que usted no ve únicamente proyectos de infraestructura civil de gestión costera como de vertido de arena cuando también hay otras soluciones basadas en la naturaleza. Los estudios de los que yo le estaba hablando son los que van a arrojar a partir de la causa o LAS CAUSAS. En particular en Cocolandia, los técnicos van a identificar cuáles son y a partir de ahí plantear soluciones que pueden ser basadas en la naturaleza en tierra y/o infraestructura civil costera. Cualquier tipo de obra, donde debería estar...depende de muchos estudios.</p> <p>Si le puedo adelantar que ya ha habido otras playas con soluciones basadas en ese tipo de estudios. Puntualmente, los estudios para Cocolandia están en el financiamiento. Una vez se determinen las soluciones...vemos si se haría en esta primera fase del financiamiento o en una segunda”</p>
<p>Dania Aquino, Costa de Coral - “¿Primero va el mejoramiento de infraestructura físico, o el estudio primero? ¿Se harán paralelamente?”</p>	<p>Encargada Dpto. de Playas (DPP-MITUR) - “Vamos a ir avanzando paralelamente tanto en los procesos de diseño como en la realización de los estudios sobre el tema de erosión. En términos de</p>

Transcripción de consultas	inquietudes / Respuestas
<p>Daniel Aquino, Riberas de Coral - “Entiendo que la trascendencia que ha tomado el tema de playa Palenque ante la vista de las autoridades nacionales surge justamente por el tema crítico de la erosión en Cocolandia. Ese fue el detonante que ha servido para tener hoy la presencia suya. Lamentablemente vemos que la causa de la iniciativa no se está presentando. Yo entendí y venía con mucha ilusión que se iba atacar el problema por el principio.”</p> <p>William Alcántara, Clúster Turístico San Cristóbal - “Daniel, ponte un poco positivo. Cuando fuimos a Medio Ambiente no tenían cuarto ni recursos. Ahora nos están diciendo que a través de los recursos del BID se van a hacer los estudios. Usted tiene razón, la erosión es que está llamando la atención... a través del financiamiento, Elia empezó diciendo ¡Hay esperanza, estamos en esto!”</p>	<p>cronograma, los insumos que necesite el proyecto de diseño participativo que los técnicos y especialistas en costas determinan con los estudios podrán introducirse en momento oportuno. El final puede variar en cronograma y actividades. Los insumos que necesiten alimentarse uno del otro, si se pueden, se irán alimentando.</p> <p>Ya tenemos un precedente similar en el caso de Sosúa. Los técnicos enviaron toda la información necesaria luego del estudio para que la infraestructura que ya estaba licitada no quisiera seguir provocando más erosiones.”</p> <p>Técnico Viceministerio de Recursos Costeros y Marinos, Ministerio de Medio Ambiente - “Podemos decidir ahora de verter arena sin tener idea de cuánto tiempo va a permanecer o irse...podemos estar usufructuando la playa.</p> <p>Este proyecto es mucho más integral...Se están haciendo los estudios para identificar estas soluciones: zona protección, calidad del ecosistema... Todo esto y el desarrollo va estar basado en la calidad del ecosistema. El proyecto integra muy bien esos aspectos.”</p> <p>Encargada Dpto. de Playas (DPP-MITUR) -</p> <p>“Desde el Ministerio estamos a la orden para enseñarles otros estudios y el tipo de soluciones que se han estado tomando en los casos de playa donde ya se han aplicado estudios de este tipo. En el caso de playa Palenque-Cocolandia el problema de erosión se ha agregado a los objetivos del proyecto tan pronto notamos en el Ministerio la situación de erosión acelerada que está teniendo la playa. Tiene su partida específica de financiamiento. Las problemáticas que hemos ido identificando se han ajustado, y tan pronto nos dimos cuenta que estaban pasando, lo hemos ido incluyendo.”</p>
<p>Juan Francisco Puella - Fundación Lucho por un Sueño y Cooperativa Microempresarios - “Realmente estamos aquí porque somos artesanos. Vemos que aquí las cosas están un poco más organizadas. Pero los artesanos, artistas y diseñadores de moda necesitamos este espacio con el objetivo de que nuestros artesanos dentro de la unión ...podamos exhibir. Tal vez muchos se preguntarían porque no estamos aquí. Yo entiendo que las condiciones no las ameritan. Tenemos que ir a Santo Domingo porque aquí muchas veces no se vende un llavero como tal. La arrabalización de la playa</p>	



Transcripción de consultas	inquietudes / Respuestas
<p>no nos permite que el cliente se enfoque en ver una de nuestras obras. La asociación y la cooperativa necesitan que seamos incluidos. La Playa de Najayo no es de san Cristóbal, sino de palenque. Todos los diseñadores y artesanos podemos ser partícipes de esto. Hay una carta que se le escribió al ministro solicitando que se nos de un espacio.</p> <p>Con respecto a la playa, como dijo el cluster turístico de San Cristóbal, hicimos un llamado por la erosión. No es la primera vez que se ha hecho una inversión en Playa Palenque. No permitió tener un desarrollo viable, como el agua está sucia, entre otras cosas. Pedimos que las dos sean de prioridad para que nosotros podamos pagar esos espacios con la facilidad de que la playa pueda tener las mejores condiciones para que el cliente pueda venir y consumir nuestro trabajo”</p>	
<p>Iris Ventura, Encargada Planeamiento Urbano, Ayuntamiento de Palenque - “Voy a responder en cuanto a la mesa de trabajo y normativas. En esta parte entran varios actores. El MEPyD está trabajando con todos los encargados de planeamiento urbano. Saben que se necesita financiamiento internacional, pero estamos en camino. Si se van a hacer usos y normativas salen desde Planeamiento Urbano en conjunto con Ministerio de Turismo, la Armada... cada actor tiene su parte. A la mesa le daremos seguimiento en conjunto. El MEPyD está tratando de organizar el territorio. Sería un éxito que Palenque pueda tener su Plan de Ordenamiento Territorial. Estoy como quien dice sola, pero estoy luchando con eso para ver hasta dónde nos organizamos. Y dentro de eso están las infraestructuras de Playa Palenque y todo el territorio Palenque. Nos enseñaron un programa donde podemos ver el crecimiento que hemos tenido en infraestructura, por ejemplo, cómo se están tomando los terrenos de cultivo para poner infraestructura. Por ejemplo, aquí donde estamos hay violación de los 60 mts. Son normas y reglas que debemos trabajar en conjunto. La mesa sería un gran soporte.</p> <p>El proyecto es muy importante. Debería tomar en consideración riesgo por estar en la costa. Tenemos mapas de rutas de evacuación, emergencia. Este proyecto llevaría un plan de capacitación con los actores de las playas,</p>	<p>Encargada Dpto. de Playas (DPP-MITUR) - “A mí me encanta eso que tú has dicho porque siento que tengo una aliada aquí. Para seleccionar las 25 playas hemos incluido el factor y la variable de vulnerabilidad y cambio climático. No lo hemos incluido en esta presentación porque nos pudiéramos llevar el día solo en eso.</p> <p>En el componente institucional, vamos a agregar las capacidades en gestión de riesgo que como país nos toca fortalecer. Dentro del marco de proyecto, incluye fortalecimiento institucional, también cambio climático y vulnerabilidad en general.</p> <p>El equipo de consultores de la parte social, también incluye consideraciones importantes sobre riesgo ante desastres, plan ambiental y social que debe llevar cada playa dentro de las políticas del BID.”</p>



Transcripción de consultas	inquietudes / Respuestas
<p>quienes son los primeros que deben dar respuesta. Deben saber qué hacer, hacia dónde van a evacuar las personas. A las personas les gusta ir donde tienen su zona de señalética. Les gusta ir donde las cosas están organizadas. Si no tenemos nada y pasa algo, la gente se va a dispersar. Parte de mi capacitación fue en gestión de riesgo.”</p>	
<p>María Rita, Dueña Restaurante Yazmine Cocolandia - “¿Este proyecto podemos tener más o menos cuándo va a empezar, cuando puede terminarse? Nosotros en Cocolandia estamos atados porque no podemos hacer una inversión con el estado tan destruido en el que está. Si nos dice por ejemplo que en tres meses vamos a tumbar todo y vamos a construir. Pero tampoco vamos a quedarnos un año y pico más en esta situación porque no sabemos. ¿Podemos tener una idea de cómo, cuándo y dónde?”</p>	<p>Encargada Dpto. de Playas (DPP-MITUR) - “Para ser honesta, yo voy a deberle una respuesta. No quiero darle un margen de tiempo, donde no estaría considerando los detalles del proyecto ejecutivo.</p> <p>Me voy a encargar de darle respuesta a su pregunta desde que sepa el estatus de la licitación. El tiempo depende del estatus de la licitación.</p> <p>En el marco general de proyecto de playa, es un proyecto en proceso de formulación. Estamos agotando estos tres meses que quedan de año para el cierre proyecto. Darle constancia al banco que hemos iniciado proceso de participación. A inicios del año que viene se armaría la unidad ejecutora y los estudios y diseño participativo. Esto precede las obras. El primer semestre del año estaríamos haciendo los estudios para ejecutar obras diseñadas.”</p>
<p>Pablo Pérez, Asociación Dueños y Vendedores Ambulantes Palenque - “Tengo una preocupación. ¿Cuándo ustedes dicen Palenque-Cocolandia, qué significa?</p> <p>Yo como presidente de la Asociación, no tengo respuesta para esas preguntas que me hacen. Usted sabe que los negocios están arrabalizados en el 70% de la playa y nada más se le está prestando atención al 30%. Aquí antes se jugaba pelota en la arena... Pero estamos sufriendo, esto no es de ahora. Ese muelle es una arrabalización que le está dando mala impresión del servicio. Gracias a Dios el ciclón no pasó por aquí. Quizás hubiera sido mejor a ver si nos prestan atención. No han llegado ni los financiamientos que nos prometieron. Ni una sola persona de Punta Palenque. Tenemos los bancos todos desbaratados, la basura al pueblo y al mundo. Nosotros estamos manteniendo al 70% de los clientes. Nosotros necesitamos financiamiento, aunque sea pequeño, aunque sea para un paraguas. De este lado, para que aunque sea los fritureros. Ni un financiamiento...</p>	<p>Encargada Dpto. de Playas (DPP-MITUR) - “Le voy a explicar. Y me iré familiarizado con la parte geográfica. Dentro del marco del proyecto, esa inversión de Cocolandia ya tiene incluida vía MITUR. El proyecto del BID ya incluye inversión y mejora de la parte de los ‘fritureros’. En términos sociales, queremos incluir a TODA la zona.</p> <p>El proyecto ya incluye inversión y mejora de la parte también de los fritureros. En términos sociales, queremos incluir toda la zona.”</p>

Transcripción de consultas	inquietudes / Respuestas
Aunque sea de 20 mil pesos en lo que llega allá (refiriéndose a la Punta)."	
XXX - Interrumpe, "¿Qué alcance tiene la licitación actual?"	Encargada Dpto. de Playas (DPP-MITUR) - "La licitación es la mejora de infraestructura de Cocolandia. Toda la parte ecosistémica y de Palenque viene con los financiamientos del BID."
Daniel Aquino, Riberas de Coral - "De los 70 millones de financiamiento, ¿cuánto hay para Palenque? En los documentos, hay 1.2 millones. Eso no da ni para ..."	Encargada Dpto. de Playas (DPP-MITUR) - "En los avances de formulación, podemos hacer otra socialización. Tenemos estimativos, pero podemos esperar a negociación y firma del préstamo para ver números definitivos"
<p>Isabel Valera, Fundación Renovación XXX - "Me movió la preocupación de Daniel Aquino. La costa empieza en el faro y termina acá. Punta Palenque es siempre la preocupación de meteorología. Nosotros tenemos mucho conocimiento de la situación de esta playa. Cuando se hizo lo que se hizo en Cocolandia en el 98, Turismo hasta quería cambiar la arena...Penetraron unos equipos aquí...eso no es real...eso le hizo mucho daño a Cocolandia. Cocolandia no existía. Ese era el área pesquera de la yola... y esa era la zona de baño... ¿por qué siempre que viene un ciclón hace menos daño? Porque en la época de Trujillo se hizo un rompeolas y eso no deja que penetre a esta área.</p> <p>Nosotros le propusimos a Turismo que lo primero que tiene que hacer es un rompeolas. La playa va a seguir profundizando. Me gustaría saber si va incluido en el proyecto un rompeolas.</p> <p>No vale de nada construir paradores. Si viene un fenómeno, va a pasar lo mismo. Antes de la infraestructura física de los negocios. Con la construcción de los muelles (el de Punta Catalina), la profundidad es mayor. Cuando nuestros abuelos venían había barcos y jugábamos pelota ahí en la arena. La playa seca comenzaba 50 metros más adentro.</p> <p>Entendemos que la inversión más importante en este momento es corregir el problema de la infraestructura de la playa, no la infraestructura física.</p> <p>William Alcántara, Clúster Turístico San Cristóbal -</p>	Encargada Dpto. de Playas (DPP-MITUR) - "Solo para puntualizar la importancia de su comentario. Afianza la importancia de hacer los estudios previos. Se que es un tema que es severo. Incluso si fuese un rompeolas, necesitamos los estudios para saber cuál es la mejor solución."



Transcripción de consultas	inquietudes / Respuestas
<p>“Aquí en Palenque hay un faro bellissimo en la punta. Cuando traía azúcar parece que el faro anunciaba... Me gustaría que los técnicos tomen en cuenta rescatar el faro de palenque que tiene un componente histórico.</p> <p>Carolina Wegmuller, Sala Capitular - “...Ahí se puede hacer una ruta ecológica”</p> <p>Daniel Aquino, Riberas de Coral - “Ese faro era parte de la red mundial de faros para la ruta de navegación. No fue que lo hizo Trujillo, el faro estaba ahí. Los faros han ido desapareciendo, porque ya está la georreferencia.”</p>	
<p>Máximo Aquino, comunitario - “El proyecto de erosión de playa es complejo. Las soluciones deben ser definitivas, y estudio de impacto ambiental consciente. Primero se identifican bien cuáles son las causas para determinar la magnitud de esos impactos. El proyecto de regeneración de playa era de cambiar la arena, pero no incluía todo esto que se está presentando. El estudio básico es fundamental; es más, Medio Ambiente no va aprobar ninguna construcción...</p> <p>Los fondos BID llevan su tiempo y tiene muchas exigencias. Por eso el proyecto de remodelación va primero.</p> <p>Cuando la encargada de planeamiento urbano dijo que querían hacer su Plan de Ordenamiento Territorial (POT), yo lo veo importante. Yo estoy participando ahora estudiando el Plan Ordenamiento Territorial Nacional, aprobado por el congreso, para que cada Ayuntamiento pueda hacer su POT en el territorio. Eso es importante también.”</p>	<p>Encargada Dpto. de Playas (DPP-MITUR) - “Algo que no he destacado, y voy a hacerlo ahora a propósito de su comentario. Una de las garantías del estudio (aparte de identificar cuál o cuáles son las mejores soluciones) es proyectarla a eventos como huracanes, tsunami para que pueda aguantar a esos fenómenos naturales.</p> <p>La solución que usted está mostrando por ejemplo (refiriéndose a imagen compartida por un participante de muro de gaviones en alguna playa), es que, al primer Fiona, o marea alta fuerte, eso se va. Una de las ventajas del estudio es que, a pesar de que toman tiempo, lo ameritan para poder mitigar estos problemas.”</p>
<p>Mariela Maceo Montás, Coconut Paradise - “Yo quiero... más bien que exigir que se hagan rápido, es que se hagan correctas. Andando rápido siempre se cometen errores. Tenemos que dar seguimiento a los planteamientos del ministerio. Que ustedes sepan que la comunidad está con ustedes trabajando de la mano. Quiero dar una noticia para el Sur: la cadena hotelera Wyndham va a comenzar. Va a tener nombre de Palenque a nivel mundial. De hecho, estamos invitando al ministerio y al presidente a dar el primer picazo en noviembre. Debemos darle importancia a Palenque. Es un hotel 4 estrellas</p>	



Transcripción de consultas	inquietudes / Respuestas
<p>en el foco mundial. No es que Coconut vaya a tener beneficios, sino que vamos a tener beneficios todos. Nos disparamos todos, los negocios chiquitos, los grandes. Tenemos que cooperar con las cosas pequeñas: no a la basura, no al ruido... No podemos dejarle todo al ministerio, tenemos que nosotros también trabajar.” (Aplausos)</p> <p>Daniel Aquino, Riberas de Coral - “Bienvenido a Wyndham. Me toca informar también que aquí en Palenque hay una iniciativa con permisos, planos, resoluciones de turismo autorizando que plantea iniciar en breve unas instalaciones hoteleras donde ella (refiriéndose a Elia) está llamando Punta Palenque. Ya se pusieron unas vallas. Los inversores españoles me están confirmando iniciar en el verano del año que viene: 52 habitaciones en principio para llegar a 88 en expansión.”</p>	

Siendo las 12:10 (p.m.) se dio por concluida la consulta pública correspondiente al “**Proyecto de la muestra correspondiente a Playa Palenque- Cocolandia**, a desarrollarse en el marco del PROGRMA DE GESTIÓN COSTERA SOSTENIBLE (DR-L1154).

El MITUR agradeció a las personas su interés y participación del espacio de consulta e invitó a seguir el diálogo y el intercambio con la comunidad a fin de fortalecer los beneficios esperados por el proyecto.

4 CONCLUSIONES DEL PROCESO DE CONSULTA PÚBLICA

Este apartado detalla las principales conclusiones y recomendaciones recibidas al Proyecto de parte de las personas interesadas, representantes de organismos e instituciones convocadas a participar del espacio de consulta pública:

- El proyecto fue valorado positivamente por la mayoría de las partes presentes, quienes destacaron la importancia de generar espacios de intercambio y participación, así como también, valoraron positivamente que el proyecto priorice acciones para las playas Palenque -Cocolandia.
- Se destacó la importancia de mejorar el acceso a las playas y se resaltó la necesidad de establecer reglamentos de uso y mantenimiento de la infraestructura, así como también, se planteó como posibilidad de la creación de mesas de trabajo y comités para dar seguimiento.
- Se planteó la necesidad de un espacio para los artesanos, artistas y diseñadores de moda, la necesidad de contar con mejores condiciones para que los clientes puedan ir a las playas y consumir sus trabajos. Asimismo, se manifestó la preocupación vinculada a la arrabalización de las playas
- Hubo interés en saber sobre los tiempos estimados de las obras, sobre el alcance de la licitación actual y los montos específicos del financiamiento destinados a estas playas.
- En línea general no se manifestaron intereses contrapuestos con los objetivos y acciones que se plantea el proyecto. Se reforzó la necesidad de atender los temas de erosión de las playas, y la consideración de los riesgos de estar en la costa y la necesidad de tener capacitaciones en gestión del riesgo.
- Otra de los temas planteados fue la necesidad de hacer rompeolas y se consultó si el proyecto las tiene incluidas dentro de sus acciones, destacando la prioridad de invertir en corregir la infraestructura de la playa y no su infraestructura física.
- Se puso a consideración la posibilidad de rescatar el faro de palenque que tiene un valor histórico
- No se realizaron recomendaciones hacia el mecanismo de gestión de quejas y reclamos presentado, ni a los canales de contacto dados a conocer; de manera que por el momento resultarían suficientes y adecuados.
- El MITUR respondió a las preguntas realizadas y aquellas sobre las que no tuvo respuestas fueron tomadas para ser analizadas y tenidas en cuenta por dicho organismo.
- La consulta pública alcanzó la participación de diferentes partes interesadas, mostrando puntos de vistas de diversos organismos, facilitó la participación, garantizó la palabra de múltiples personas, se llevó adelante a partir de un proceso ordenado y planificado, brindando información previa, de manera transparente, equitativa y no discriminatoria.

4.1 COMPROMISOS Y ACUERDOS ALCANZADOS

Durante el proceso de consulta no quedaron pendientes acuerdos o compromisos de MITUR con los actores clave participantes del proceso de consulta o viceversa.

5 DOCUMENTACIÓN, DIFUSIÓN Y MECANISMOS DE PARTICIPACIÓN DE PARTES INTERESADAS

A fin de cumplimentar con el proceso de documentación y resguardo de la evidencia de los aportes realizados por las partes interesadas en el proceso de consultas, el equipo de proyecto ha realizado el presente informe con un detalle exhaustivo de cada etapa del proceso. Las herramientas seleccionadas para documentar el proceso fueron: registro escrito, registro fotográfico (ver anexo 1), listado de participantes y material de presentación usado durante la reunión.

Como fue mencionado en las conclusiones del proceso de consulta, hasta el momento estos canales de comunicación han sido considerados suficientes y adecuados; debiendo ser revisados a futuro durante la puesta en marcha del Programa y sus proyectos.

5.1 CONSULTA CONTINUA CON LAS PARTES INTERESADAS DURANTE LA IMPLEMENTACIÓN

Periódicamente, el MITUR en su rol de organismo ejecutor informará a las partes interesadas acerca del progreso del Programa y de este Proyecto en particular. Asimismo, estará atento en verificar que las partes interesadas tengan la oportunidad de comunicarse con las autoridades del Proyecto sin temor a que haya intimidación o represalias, y tengan acceso al mecanismo de quejas y reclamos. La retroalimentación oportuna y pertinente con las partes interesadas durante todo el ciclo del Proyecto es fundamental para darle legitimidad y transparencia al proceso de consulta y participación.

En el caso en que se produzca cambios significativos en el Proyecto en cualquier etapa se deberá informar y consultar a los grupos de partes interesadas pertinentes. De ser el caso, el MITUR será el responsable de identificar a las nuevas partes interesadas que puedan surgir si se producen nuevas acciones que involucren a nuevos actores relevantes.

6 ANEXOS

ANEXO 1:

REGISTRO FOTOGRÁFICO DE CONSULTA PÚBLICA



ANEXO 2

INVITACIONES A LAS PARTES INTERESADAS DEL PROYECTO

Pedro Rodriguez Cooperativa Pescadores Palenque Cocolandia

last seen today at 7:13 pm

Distinguido Sr. Pedro Rodríguez
Le escribe Eila Martínez del Ministerio de Turismo. A continuación le comparto la siguiente invitación. Favor confirmar recibido

3:40 pm ✓

Ministerio de Turismo

BID

DPP

MINISTERIO DE TURISMO

A TRAVÉS DE LA DIRECCIÓN DE PLANIFICACIÓN Y PROYECTOS (DPP)

INVITA A LA

PARTICIPACIÓN Y CONSULTA SIGNIFICATIVA PARA PALENQUE – COCOLANDIA

04 OCT. 2022
10:00 A.M.
Bla Bla Restaurant,
Av. Playa Palenque

Dentro del marco del Programa de Gestión Costera Sostenible en el marco de formación para el MITUR y el BID.

3:41 pm ✓

Estimad@,

Luego de un cordial saludo, en nombre del Ministerio de Turismo y a través de la Dirección de Planificación y Proyectos le invitamos a la reunión de Participación y Consulta significativa para la Playa Palenque-Cocolandia, en seguimiento al proceso participativo y censos realizados en agosto para la preparación del Programa de Gestión Costera Sostenible.

Esta reunión se realiza con el objetivo de seguir avanzando en el levantamiento de información y participación de las personas destinatarias de las posibles mejoras a realizarse en esta playa a través del Programa de Gestión Costera Sostenible que pretende ejecutar el gobierno dominicano con financiamiento del Banco Interamericano de Desarrollo.

Consideramos muy importante este espacio de ret... Read more

3:41 pm ✓

Nota: para obtener más información sobre el Programa de Gestión Costera Sostenible y su marco de gestión ambiental y social, puede hacer clic en el enlace que le

Pedro Rodriguez Cooperativa Pescadores Palenque Cocolandia

last seen today at 7:13 pm

información y participación de las personas destinatarias de las posibles mejoras a realizarse en esta playa a través del Programa de Gestión Costera Sostenible que pretende ejecutar el gobierno dominicano con financiamiento del Banco Interamericano de Desarrollo.

Consideramos muy importante este espacio de ret... Read more

3:41 pm ✓

Nota: para obtener más información sobre el Programa de Gestión Costera Sostenible y su marco de gestión ambiental y social, puede hacer clic en el enlace que le compartimos debajo y tener acceso a los documentos preliminares del proyecto, o realizar una búsqueda en el portal del Banco Interamericano de Desarrollo.

3:41 pm ✓

Documents search | IADB

www.iadb.org

https://www.iadb.org/en/documents-search?query%5Bcountry%5D=&query%5Bsector%5D=&query%5BprojStatus%5D=&query%5Bquery%5D=&query%5Bsubmit%5D=Search&query%5BprojDocLang%5D=&query%5Bdoctype%5D=&query%5Bproject_number%5D=DR-L1154&query%5Bfrommonth%5D=&query%5Bfromyear%5D=&query%5Btomonth%5D=&query%5Btoyear%5D=&query%5Bform_build_id%5D=form-FBnHXTI-U-ZpKmhkNEZM-IPjxH1fYe_zbChllev6NQw&query%5Bform_id%5D=search_documents&query%5Bop%5D=Search

3:41 pm ✓

Alla estare dios mediante

3:52 pm

MONDAY

Muchas gracias por su confirmación.
Le esperamos!
Saludos cordiales

12:35 pm ✓

Ok

2:11 pm



Iris Ventura Planeamiento Urbano Palenque Cocolandia

last seen today at 6:47 pm



Distinguida Sra. Ventura

Le escribe Elia Martínez del Ministerio de Turismo. A continuación le comparto la siguiente invitación. Favor confirmar recibido

3:38 pm ✓



3:39 pm ✓

Estimad@,

Luego de un cordial saludo, en nombre del Ministerio de Turismo y a través de la Dirección de Planificación y Proyectos le invitamos a la reunión de Participación y Consulta significativa para la Playa Palenque-Cocolandia, en seguimiento al proceso participativo y censos realizados en agosto para la preparación del Programa de Gestión Costera Sostenible.

Esta reunión se realiza con el objetivo de seguir avanzando en el levantamiento de información y participación de las personas destinatarias de las posibles mejoras a realizarse en esta playa a través del Programa de Gestión Costera Sostenible que pretende ejecutar el gobierno dominicano con financiamiento del Banco Interamericano de Desarrollo.

Consideramos muy importante este espacio de ret... [Read more](#)

3:39 pm ✓

Nota: para obtener más información sobre el Programa de Gestión Costera Sostenible y su marco de gestión ambiental y social, puede hacer clic en el enlace que le



Iris Ventura Planeamiento Urbano Palenque Cocolandia

last seen today at 6:47 pm



Nota: para obtener más información sobre el Programa de Gestión Costera Sostenible y su marco de gestión ambiental y social, puede hacer clic en el enlace que le compartimos debajo y tener acceso a los documentos preliminares del proyecto, o realizar una búsqueda en el portal del Banco Interamericano de Desarrollo.

3:39 pm ✓

Documents search | IADB

www.iadb.org

[https://www.iadb.org/en/documents-search?](https://www.iadb.org/en/documents-search?query%5Bcountry%5D=&query%5Bsector%5D=&query%5BprojStatus%5D=&query%5Bquery%5D=&query%5Bsubmit%5D=Search&query%5BprojDocLang%5D=&query%5Bdoctype%5D=&query%5Bproject_number%5D=DR-L1154&query%5Bfrommonth%5D=&query%5Bfromyear%5D=&query%5Btomonth%5D=&query%5Btoyear%5D=&query%5Bform_build_id%5D=form-FBnHXTi-U-ZpKmhkNEZM-IPjxH1fYe_zbChlev6NQw&query%5Bform_id%5D=search_documents&query%5Bop%5D=Search)

[query%5Bcountry%5D=&query%5Bsector%5D=&query%5BprojStatus%5D=&query%5Bquery%5D=&query%5Bsubmit%5D=Search&query%5BprojDocLang%5D=&query%5Bdoctype%5D=&query%5Bproject_number%5D=DR-L1154&query%5Bfrommonth%5D=&query%5Bfromyear%5D=&query%5Btomonth%5D=&query%5Btoyear%5D=&query%5Bform_build_id%5D=form-FBnHXTi-U-ZpKmhkNEZM-IPjxH1fYe_zbChlev6NQw&query%5Bform_id%5D=search_documents&query%5Bop%5D=Search](https://www.iadb.org/en/documents-search?query%5Bcountry%5D=&query%5Bsector%5D=&query%5BprojStatus%5D=&query%5Bquery%5D=&query%5Bsubmit%5D=Search&query%5BprojDocLang%5D=&query%5Bdoctype%5D=&query%5Bproject_number%5D=DR-L1154&query%5Bfrommonth%5D=&query%5Bfromyear%5D=&query%5Btomonth%5D=&query%5Btoyear%5D=&query%5Bform_build_id%5D=form-FBnHXTi-U-ZpKmhkNEZM-IPjxH1fYe_zbChlev6NQw&query%5Bform_id%5D=search_documents&query%5Bop%5D=Search)

3:39 pm ✓

Perfecto gracias

4:27 pm

MONDAY

Muchas gracias por su confirmación.
Le esperamos!
Saludos cordiales

12:33 pm ✓

Si pudiera ayudarnos con la confirmación de la Sra. Alcaldesa Dipré, le agradezco, ya que no hemos recibido respuesta de su mensaje

12:34 pm ✓

Gracias a usted ,por tomarme en cuenta


12:34 pm

Yo le confirmo



12:35 pm

Excelente quedo atenta

12:39 pm ✓




Angela Dipre Alcaldesa Palenque Cocolandia
 last seen today at 6:40 pm

Distinguida Sra. Dipré

Le escribe Elia Martínez del Ministerio de Turismo. A continuación le comparto la siguiente invitación. Favor confirmar recibido

3:36 pm ✓



3:36 pm ✓

Estimad@,


Luego de un cordial saludo, en nombre del Ministerio de Turismo y a través de la Dirección de Planificación y Proyectos le invitamos a la reunión de Participación y Consulta significativa para la Playa Palenque-Cocolandia, en seguimiento al proceso participativo y censos realizados en agosto para la preparación del Programa de Gestión Costera Sostenible.

Esta reunión se realiza con el objetivo de seguir avanzando en el levantamiento de información y participación de las personas destinatarias de las posibles mejoras a realizarse en esta playa a través del Programa de Gestión Costera Sostenible que pretende ejecutar el gobierno dominicano con financiamiento del Banco Interamericano de Desarrollo.



Consideramos muy importante este espacio de ret... [Read more](#)

3:36 pm ✓

Nota: para obtener más información sobre el Programa de Gestión Costera Sostenible y su marco de gestión ambiental y social, puede hacer clic en el enlace que le compartimos debajo y tener acceso a los documentos preliminares del proyecto. o



Angela Dipre Alcaldesa Palenque Cocolandia
 last seen today at 6:40 pm

Gestión Costera Sostenible.

Esta reunión se realiza con el objetivo de seguir avanzando en el levantamiento de información y participación de las personas destinatarias de las posibles mejoras a realizarse en esta playa a través del Programa de Gestión Costera Sostenible que pretende ejecutar el gobierno dominicano con financiamiento del Banco Interamericano de Desarrollo.

Consideramos muy importante este espacio de ret... [Read more](#)

3:36 pm ✓

Nota: para obtener más información sobre el Programa de Gestión Costera Sostenible y su marco de gestión ambiental y social, puede hacer clic en el enlace que le compartimos debajo y tener acceso a los documentos preliminares del proyecto, o realizar una búsqueda en el portal del Banco Interamericano de Desarrollo.

3:37 pm ✓

Documents search | IADB

www.iadb.org

https://www.iadb.org/en/documents-search?query%5Bcountry%5D=&query%5Bsector%5D=&query%5BprojStatus%5D=&query%5Bquery%5D=&query%5Bsubmit%5D=Search&query%5BprojDocLang%5D=&query%5Bdoctype%5D=&query%5Bproject_number%5D=DR-L1154&query%5Bfrommonth%5D=&query%5Bfromyear%5D=&query%5Btomonth%5D=&query%5Btoyear%5D=&query%5Bform_build_id%5D=form-FBnHXTi-U-ZpKmhkNEZM-IPjxH1fYe_zbChllev6NQw&query%5Bform_id%5D=search_documents&query%5Bop%5D=Search

3:38 pm ✓

MONDAY

Distinguida Sra. Alcaldesa

Esperamos contar mañana con su asistencia

Favor confirmar recibido de esta invitación

12:40 pm ✓

Saludos cordiales

12:40 pm ✓

Pablo Pérez Asoc Vendedores Ambulantes Palenque Cocolandia

Distinguido Sr. Pablo Pérez
Le escribe Elia Martínez del Ministerio de Turismo. A continuación le comparto la siguiente invitación. Favor confirmar recibido

3:42 pm ✓

3:42 pm ✓

Estimad@,

Luego de un cordial saludo, en nombre del Ministerio de Turismo y a través de la Dirección de Planificación y Proyectos le invitamos a la reunión de Participación y Consulta significativa para la Playa Palenque-Cocolandia, en seguimiento al proceso participativo y censos realizados en agosto para la preparación del Programa de Gestión Costera Sostenible.

Esta reunión se realiza con el objetivo de seguir avanzando en el levantamiento de información y participación de las personas destinatarias de las posibles mejoras a realizarse en esta playa a través del Programa de Gestión Costera Sostenible que pretende ejecutar el gobierno dominicano con financiamiento del Banco Interamericano de Desarrollo.

Consideramos muy importante este espacio de ret... [Read more](#)

3:42 pm ✓

Nota: para obtener más información sobre el Programa de Gestión Costera Sostenible y su marco de gestión ambiental y social, puede hacer clic en el enlace que le

Pablo Pérez Asoc Vendedores Ambulantes Palenque Cocolandia

Gestión Costera Sostenible.

Esta reunión se realiza con el objetivo de seguir avanzando en el levantamiento de información y participación de las personas destinatarias de las posibles mejoras a realizarse en esta playa a través del Programa de Gestión Costera Sostenible que pretende ejecutar el gobierno dominicano con financiamiento del Banco Interamericano de Desarrollo.

Consideramos muy importante este espacio de ret... [Read more](#)

3:42 pm ✓

Nota: para obtener más información sobre el Programa de Gestión Costera Sostenible y su marco de gestión ambiental y social, puede hacer clic en el enlace que le compartimos debajo y tener acceso a los documentos preliminares del proyecto, o realizar una búsqueda en el portal del Banco Interamericano de Desarrollo.

3:42 pm ✓

Documents search | IADB

www.iadb.org

https://www.iadb.org/en/documents-search?query%5Bcountry%5D=&query%5Bsector%5D=&query%5BprojStatus%5D=&query%5Bquery%5D=&query%5Bsubmit%5D=Search&query%5BprojDocLang%5D=&query%5Bdoctype%5D=&query%5Bproject_number%5D=DR-L1154&query%5Bfrommonth%5D=&query%5Bfromyear%5D=&query%5Btomonth%5D=&query%5Btoyear%5D=&query%5Bform_build_id%5D=form-FBnHXTi-U-ZpKmhkNEZM-IPjxH1fYe_zbChllev6NQw&query%5Bform_id%5D=search_documents&query%5Bop%5D=Search

3:42 pm ✓

MONDAY

Saludos Sr. Pablo Pérez


Estamos a espera de su confirmación de esta invitación

12:38 pm ✓

Le esperamos mañana

Saludos cordiales

12:38 pm ✓




Manuel de Jesus Martinez Asoc Pequeños Comerciantes Palenque Cocolandia

last seen today at 6:17 pm

Distinguido Sr. Manuel de Jesús Martínez

Le escribe Elia Martínez del Ministerio de Turismo. A continuación le comparto la siguiente invitación. Favor confirmar recibido

3:39 pm ✓



3:40 pm ✓

Estimad@,


Luego de un cordial saludo, en nombre del Ministerio de Turismo y a través de la Dirección de Planificación y Proyectos le invitamos a la reunión de Participación y Consulta significativa para la Playa Palenque-Cocolandia, en seguimiento al proceso participativo y censos realizados en agosto para la preparación del Programa de Gestión Costera Sostenible.

Esta reunión se realiza con el objetivo de seguir avanzando en el levantamiento de información y participación de las personas destinatarias de las posibles mejoras a realizarse en esta playa a través del Programa de Gestión Costera Sostenible que pretende ejecutar el gobierno dominicano con financiamiento del Banco Interamericano de Desarrollo.

Consideramos muy importante este espacio de ret... [Read more](#)

3:40 pm ✓

Nota: para obtener más información sobre el Programa de Gestión Costera Sostenible y su marco de gestión ambiental y social, puede hacer clic en el enlace que le



Manuel de Jesus Martinez Asoc Pequeños Comerciantes Palenque Cocolandia

last seen today at 6:17 pm

Esta reunión se realiza con el objetivo de seguir avanzando en el levantamiento de información y participación de las personas destinatarias de las posibles mejoras a realizarse en esta playa a través del Programa de Gestión Costera Sostenible que pretende ejecutar el gobierno dominicano con financiamiento del Banco Interamericano de Desarrollo.

Consideramos muy importante este espacio de ret... [Read more](#)

3:40 pm ✓

Nota: para obtener más información sobre el Programa de Gestión Costera Sostenible y su marco de gestión ambiental y social, puede hacer clic en el enlace que le compartimos debajo y tener acceso a los documentos preliminares del proyecto, o realizar una búsqueda en el portal del Banco Interamericano de Desarrollo.

3:40 pm ✓

Documents search | IADB

https://www.iadb.org/en/documents-search?query%5Bcountry%5D=&query%5Bsector%5D=&query%5BprojStatus%5D=&query%5Bquery%5D=&query%5Bsubmit%5D=Search&query%5BprojDocLang%5D=&query%5Bdoctype%5D=&query%5Bproject_number%5D=DR-L1154&query%5Bfrommonth%5D=&query%5Bfromyear%5D=&query%5Btomonth%5D=&query%5Btoyear%5D=&query%5Bform_build_id%5D=form-FBnHXTi-U-ZpKmhkNEZM-IPjxH1fYe_zbChllev6NQw&query%5Bform_id%5D=search_documents&query%5Bop%5D=Search

3:40 pm ✓

Ok gracias si estaremos si dios lo permite

3:51 pm

MONDAY

Muchas gracias por su confirmación.
Le esperamos!
Saludos cordiales

12:35 pm ✓

Daniel Aquino Dueño Terreno Para Parqueo Palenque

last seen today at 7:07 pm

Distinguido Sr. Daniel Aquino

Le escribe Elia Martínez del Ministerio de Turismo. A continuación le comparto la siguiente invitación. Favor confirmar recibido

3:45 pm

Estimad@,

Luego de un cordial saludo, en nombre del Ministerio de Turismo y a través de la Dirección de Planificación y Proyectos le invitamos a la reunión de Participación y Consulta significativa para la Playa Palenque-Cocolandia, en seguimiento al proceso participativo y censos realizados en agosto para la preparación del Programa de Gestión Costera Sostenible.

Esta reunión se realiza con el objetivo de seguir avanzando en el levantamiento de información y participación de las personas destinatarias de las posibles mejoras a realizarse en esta playa a través del Programa de Gestión Costera Sostenible que pretende ejecutar el gobierno dominicano con financiamiento del Banco Interamericano de Desarrollo.

Consideramos muy importante este espacio de ret... [Read more](#)

Nota: para obtener más información sobre el Programa de Gestión Costera Sostenible y su marco de gestión ambiental y social, puede hacer clic en el enlace que le compartimos debajo y tener acceso a los documentos preliminares del proyecto, o

3:45 pm

Daniel Aquino Dueño Terreno Para Parqueo Palenque

last seen today at 7:07 pm

Consideramos muy importante este espacio de ret... [Read more](#)

3:45 pm

Nota: para obtener más información sobre el Programa de Gestión Costera Sostenible y su marco de gestión ambiental y social, puede hacer clic en el enlace que le compartimos debajo y tener acceso a los documentos preliminares del proyecto, o realizar una búsqueda en el portal del Banco Interamericano de Desarrollo.

3:45 pm

Documents search | IADB

www.iadb.org

https://www.iadb.org/en/documents-search?query%5Bcountry%5D=&query%5Bsector%5D=&query%5BprojStatus%5D=&query%5Bquery%5D=&query%5Bsubmit%5D=Search&query%5BprojDocLang%5D=&query%5Bdoctype%5D=&query%5Bproject_number%5D=DR-L1154&query%5Bfrommonth%5D=&query%5Bfromyear%5D=&query%5Btomonth%5D=&query%5Btoyear%5D=&query%5Bform_build_id%5D=form-FBnHXTI-U-ZpKmhkNEZM-IPjxH1fYe_zbChllev6NQw&query%5Bform_id%5D=search_documents&query%5Bop%5D=Search

3:45 pm

You

Distinguido Sr. Daniel Aquino

Le escribe Elia Martínez del Ministerio de Turismo. A continuación le comparto la siguiente invitación. Favor confirmar recibido

Hola!

Gracias por la Invitación! Intentamos estar presentes!

Gracias!


4:48 pm

MONDAY

Muchas gracias por su confirmación. Le esperamos!




Saludos cordiales

12:33 pm



William Alcantara Cluster Turistico San Cristobal

last seen today at 7:22 pm






Distinguido Sr. William Alcántara
Le escribe Ella Martínez del Ministerio de Turismo. A continuación le comparto la siguiente invitación. Favor confirmar recibido

3:43 pm ✓

Gracias por comunicarte con William ALCANTARA. Sn Fraude Si Se Puede Viajar. Positivo y Dios

3:43 pm




3:43 pm ✓

Estimad@,

Luego de un cordial saludo, en nombre del Ministerio de Turismo y a través de la Dirección de Planificación y Proyectos le invitamos a la reunión de Participación y Consulta significativa para la Playa Palenque-Cocolandia, en seguimiento al proceso participativo y censos realizados en agosto para la preparación del Programa de Gestión Costera Sostenible.




Esta reunión se realiza con el objetivo de seguir avanzando en el levantamiento de información y participación de las personas destinatarias de las posibles mejoras a realizarse en esta playa a través del Programa de Gestión Costera Sostenible que pretende ejecutar el gobierno dominicano con financiamiento del Banco Interamericano de Desarrollo.

3:43 pm ✓



William Alcantara Cluster Turistico San Cristobal

last seen today at 7:22 pm

realizarse en esta playa a través del Programa de Gestión Costera Sostenible que pretende ejecutar el gobierno dominicano con financiamiento del Banco Interamericano de Desarrollo.

3:43 pm ✓

Consideramos muy importante este espacio de ret... [Read more](#)

3:43 pm ✓

Nota: para obtener más información sobre el Programa de Gestión Costera Sostenible y su marco de gestión ambiental y social, puede hacer clic en el enlace que le compartimos debajo y tener acceso a los documentos preliminares del proyecto, o realizar una búsqueda en el portal del Banco Interamericano de Desarrollo.

3:43 pm ✓

Documents search | IADB
https://www.iadb.org/en/documents-search?query%5Bcountry%5D=&query%5Bsector%5D=&query%5BprojStatus%5D=&query%5Bquery%5D=&query%5Bsubmit%5D=Search&query%5BprojDocLang%5D=&query%5Bdoctype%5D=&query%5Bproject_number%5D=DR-L1154&query%5Bfrommonth%5D=&query%5Bfromyear%5D=&query%5Btomonth%5D=&query%5Btoyear%5D=&query%5Bform_build_id%5D=form-FBnHXTI-U-ZpKmhkNEZM-IPjxH1fyE_zbChllev6NQw&query%5Bform_id%5D=search_documents&query%5Bop%5D=Search

3:43 pm ✓

Gracias

8:29 pm

Ahi estaremos

8:32 pm

MONDAY

12:41 pm ✓

Muchas gracias por su confirmación. Le esperamos! Saludos cordiales

12:41 pm ✓

Ahi estaremos.....Positivo y con Dios.....

1:17 pm

ANEXO 3

MATERIAL UTILIZADO PARA LA PRESENTACIÓN DEL PROGRAMA/PROYECTO

CONSULTA SIGNIFICATIVA DE PLAYA

PALENQUE - COCOLANDIA

Programa de Gestión Costera Sostenible

OCTUBRE 2022

Ministerio de Turismo
BID
IDPP
RIA

➤ ESTA CONSULTA SE REALIZA COMO REQUISITO DEL BANCO INTERAMERICANO DE DESARROLLO (BID) PARA LA FORMULACIÓN DEL PROYECTO DR-L1154 O PROGRAMA DE GESTIÓN COSTERA SOSTENIBLE.

➤ EN EL MARCO DE ESTA CONSULTA SE PRESENTARÁN SUGERENCIAS REALIZADAS POR CONSULTORES CONTRATADOS POR EL BID, QUE A LA FECHA NO REPRESENTAN DECISIONES DE DISEÑO TOMADAS NI VINCULADAS AL MINISTERIO DE TURISMO NI EL GOBIERNO DOMINICANO.

➤ EL INTERÉS DEL MITUR ES CONOCER LAS SUGERENCIAS Y OPINIONES DE LA POBLACIÓN CONVOCADA CONSIDERÁNDOSE DE SUMA RELEVANCIA PARA LOS BUENOS RESULTADOS DEL PROYECTO.

NUEVA GESTIÓN DE PLAYAS



PROGRAMA DE GESTIÓN COSTERA SOSTENIBLE (DR-L1154)

MITUR

Organismo Ejecutor

+

BID

Organismo Financiador

OBJETIVO

MEJORAR LA RESILIENCIA Y SOSTENIBILIDAD DE ZONAS COSTERAS PRIORITARIAS

1>

IMPLEMENTAR MEDIDAS PARA MEJORAR LA RESILIENCIA Y SOSTENIBILIDAD DE ZONAS PRIORITARIAS

2>

FORTALECER EL MARCO LEGAL, INSTITUCIONAL Y CAPACIDADES PARA LA GESTIÓN INTEGRADA DE ZONAS COSTERAS

US\$ 70,000,000

PROGRAMA DE GESTIÓN COSTERA SOSTENIBLE (DR-L1154)

SUS COMPONENTES

1



ACCESOS, INFRAESTRUCTURA
Y EQUIPAMIENTOS

2



APOYO SOCIAL Y
EMPENDIMIENTO

3



GESTIÓN, REGULACIÓN Y
NUEVAS NORMATIVAS

PROYECTO

PLAYA PALENQUE - COCOLANDIA

UBICACIÓN DEL PROYECTO

Palenque - Cocolandia



REPÚBLICA DOMINICANA, PROVINCIA SAN CRISTÓBAL



PLAYA SEMINATURAL CON USO INTENSO

6 KM de longitud

Accesibilidad desde C. Sánchez y Av. Playa Palenque

ETAPAS DEL PROYECTO

Palenque - Cocolandia

ESTAMOS AQUÍ



MECANISMOS DE COMUNICACIÓN CONSTANTE



SEGUIMIENTO Y MONITOREO SOCIAL Y AMBIENTAL



ANÁLISIS AMBIENTAL Y SOCIAL (AAS)

AAS

Análisis Ambiental y Social

Es un instrumento de gestión técnica,
ambiental y social de un proyecto.

sirve para:



Evaluar **si el proyecto es viable** económica,
ambiental y socialmente.



Comprender el **contexto social y ambiental** del
proyecto.



Identificar potenciales
impactos sociales y ambientales.



RECOGER las
inquietudes de
la población.

AAS

COMPONENTES

Análisis Ambiental y Social

1

LÍNEA BASE Y ESTUDIO DE
FACTIBILIDAD

¿Cómo es la zona
y cómo será el
proyecto?

2

ANÁLISIS DE IMPACTO

¿Qué cambios
podrían darse
con el proyecto?

3

PLANES DE MANEJO

¿Cómo prevenir
o mitigar estos
cambios?

PROGRAMA DE GESTIÓN COSTERA SOSTENIBLE (DR-L1154)

PARA OBTENER MÁS DETALLES SOBRE EL DIAGNÓSTICO Y CARACTERIZACIÓN DEL ÁREA DE INFLUENCIA DE ESTA Y LAS DEMÁS PLAYAS PRIORIZADAS, LAS CONSIDERACIONES SOCIOAMBIENTALES Y LOS POSIBLES IMPACTOS DEL PROYECTO DE ACUERDO A LO ESTUDIADO POR LOS CONSULTORES CONTRATADOS POR EL BID, PUEDE CONSULTAR LOS DOCUMENTOS PRELIMINARES CORRESPONDIENTES Y PUBLICADOS EN EL PORTAL OFICIAL DEL BID, ESCANEANDO EL SIGUIENTE CÓDIGO O ACCEDIENDO A:



www.iadb.org



DESCRIPCIÓN DEL PROYECTO

ACCIONES SOBRE EL PAISAJE, SUGERIDAS POR LOS CONSULTORES DEL BID



1. REMOCIÓN DE VEGETACIÓN

Remover especies que se encuentran descazadas, ubicadas en primera línea de playa y que contribuyen a la erosión de la playa.



2. RESTITUCIÓN DE DUNAS

Emplear técnicas ecológicas que contribuyen a la recuperación de sistemas dunares que han sido alterados o se han perdido con el tiempo, empleando materiales de fibra natural.



3. REVEGETACIÓN

Plantar y proteger vegetación costera nativa y endémica, que sea retenedora de arena y estabilizadora de la playa.

DESCRIPCIÓN DEL PROYECTO

ACCIONES INFRAESTRUCTURA, SUGERIDAS POR LOS CONSULTORES DEL BID



1.
**DESCOMPACTACIÓN DE
SEDIMENTOS**

Acciones manuales con fines de devolver la porosidad inicial a un suelo que la había perdido por presión de cargas.



2.
**DECONSTRUCCIÓN Y MEJORA
DE INFRAESTRUCTURA
EXISTENTE**

Mejora de infraestructuras y equipamientos de servicios turísticos (chiringuitos).



3.
**LIMPIEZA DE ZONA DE
INTERVENCIÓN**

Retirar del entorno los elementos que estorben e impiden la función natural de regeneración de playas.



4.
**CONSTRUCCIÓN DE
PARQUEOS**

Habilitar espacio adecuado para parqueo por cada sección de playa.

DESCRIPCIÓN DEL PROYECTO

OTRAS ACTIVIDADES A REALIZAR DENTRO DEL MARCO DEL PROYECTO

+10 TIPOS DE CAPACITACIONES ➤

1 FINANZAS Y EMPENDIMIENTO

2 CALIDAD DEL SERVICIO

3 GESTIÓN DE LA PLAYA



ACUERDOS CO-GESTIÓN ➤

Acuerdos entre los actores que se benefician de la playa y los organismos reguladores para diseñar y aplicar reglamentos de uso y mantenimiento para cada playa, que incluya:


1- Protocolos de limpieza manual y mecanizada en los casos que sea requerido

2- Campañas de sensibilización


3- Roles y responsabilidades entre los co-gestores y los visitantes.



MECANISMO DE COMUNICACIÓN PERMANENTE



EL PROGRAMA DE GESTIÓN COSTERA SOSTENIBLE ESTABLECERÁ UN MECANISMO DE COMUNICACIÓN PERMANENTE A TRAVÉS DEL CUAL LA POBLACIÓN BENEFICIADA DEL PROGRAMA EN CADA PROYECTO DE PLAYA PUEDA CANALIZAR SUGERENCIAS, QUEJAS O RECLAMACIONES RELACIONADAS A LAS DISTINTAS ETAPAS DE IMPLEMENTACIÓN DEL PROYECTO.



ESTE MECANISMO ES UN REQUISITO DEL BID PARA IMPLEMENTAR LOS PROYECTOS EN LAS PLAYAS Y PARA QUE EXISTA UN CANAL FORMAL PARA ATENDER LOS COMENTARIOS QUE PUEDAN SURGIR EN LA OPERATIVIDAD Y LAS ACCIONES DEL PROYECTO DE PLAYA HASTA EL CIERRE DEL MISMO.



MECANISMO DE COMUNICACIÓN PERMANENTE

El proyecto contará con un sistema para registrar quejas, reclamaciones, sugerencias y denuncias que se enmarca en el Sistema 311 de Atención Ciudadana vigente a nivel nacional.



VÍA TELEFÓNICA:

Marcando directamente al 3-1-1 a través de una línea fija o móvil, de manera gratuita, desde cualquier parte del país, se puede establecer comunicación con un representante preparado para capturar la queja o reclamación.



VÍA INTERNET:

A través del portal www.311.gob.do se puede acceder a un formulario y completar la queja, reclamación o sugerencia de manera fácil y rápida.



MECANISMO DE COMUNICACIÓN PERMANENTE



Paso 1: Identificar cuál es la acción a realizar (reclamación, queja, sugerencia o denuncia).

Paso 2: Completar el formulario correspondiente.

Paso 3: Proceder a enviar el formulario debidamente completado que será recibido por un equipo especializado para solucionar el caso.



QUEJA... Presentar inconveniente o insatisfacción con algún servicio prestado.



RECLAMACIÓN... Exigir el cumplimiento de acuerdos o contratos realizados con el Estado.



SUGERENCIA... Proponer de una iniciativa que se tenga en consideración al momento de cualquier planeamiento o plan...



DENUNCIA... Dar a conocer el manejo corrupto o irregular de un servidor público, en una institución del Estado o municipal.

MECANISMO DE COMUNICACIÓN PERMANENTE



<https://www.mitur.gob.do/formulario-de-quejas-o-sugerencias/>

Mecanismos adicionales

- Recepción en oficinas del **Ministerio de Turismo**, y oficinas vinculadas a la gestión de los centros ambientales a nivel local.
- Buzón de Quejas y Sugerencias de la página web del Ministerio de Turismo **mitur.gob.do**

MECANISMO DE COMUNICACIÓN PERMANENTE



MECANISMOS ADICIONALES:

- Espacios de participación: talleres, reuniones, etc.
- Obradores de las empresas contratistas, los cuales tendrán a disposición una línea telefónica y/o correo electrónico disponible para la atención de inquietudes
- Mecanismos habilitados en el Municipio de Sabana Grande de Palenque (Atención al vecino/a), en los centros ambientales.
- Otros (a definir con la comunidad).

MECANISMO DE COMUNICACIÓN PERMANENTE

Recepción y respuesta en la atención de casos de violencia de género (VG) y trata de personas

- Ante un caso de denuncia de violencia de género el MITUR se pondrá en contacto de inmediato con las autoridades locales expertas en la materia, y con las autoridades provinciales y nacionales (según corresponda) para garantizar el tratamiento y acompañamiento adecuado de la persona víctima de violencia propiciando un asesoramiento específico.

Oficinas Regionales y Municipales de la Mujer en República Dominicana:

- Provincia de San Cristóbal, Dirección: Padre Borbón No. 5, Plaza COINFI, Teléfono: 809-288-3623, contacto: Carmen Alejandrina Doñé.

Líneas telefónicas gratuitas para recibir asesoramiento:

- Línea Mujer *212 (las 24 horas del día, en todo el territorio nacional) o a los teléfonos 809-689-7212 y 809-200-7212 desde el interior sin cargos.
- Línea Llama y Vive: 809-200-7393 Gratuita y anónima (Tráfico Ilícito de Migrantes y Trata de Personas).



DUDAS Y PREGUNTAS

CONSULTA SIGNIFICATIVA DE PLAYA

PALENQUE - COCOLANDIA

Programa de Gestión Costera Sostenible



REGISTRO DE ASISTENCIA DE PERSONAS PARTICIPANTES



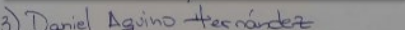
PARTICIPACIÓN Y CONSULTA SIGNIFICATIVA DE PLAYA PALENQUE - COCOLANDIA PROGRAMA DE GESTIÓN COSTERA SOSTENIBLE		
#	NOMBRE Y APELLIDO	INSTITUCIÓN / ORGANIZACIÓN
	Angela Dyrre alcaldesa	
	Inis Ventura Ayunt. Palenque	
	Franco G. B. G. Palenque	
	Ramiro mola Parolina	
	Edgar R. Perez Roche	
	Maria Dama	
	Maria del Carmen en	
	Franco G. B. G. - 002-0057	
	Tayrol Silva Directo Turismo	
	Bianca Micaela Santa MARENA	

PARTICIPACIÓN Y CONSULTA SIGNIFICATIVA DE PLAYA PALENQUE - COCOLANDIA PROGRAMA DE GESTIÓN COSTERA SOSTENIBLE	
NOMBRE Y APELLIDO	INSTITUCIÓN / ORGANIZACIÓN
As. Ina Bo. Super	COO PESCA CLONES A
Pablo Ruiz	
MARIELA MACCOTLOTA	
Sigfrido Valera	
Marmel Emilio	Nova. 002.
Moniel de Jesus Martinez	
Juan Francisco Puella	Coopemicro
William Alcantara	El Centro Comunal
Maria Rita Yafraizaca	Rest. Yasmine
Ana Josefa Valdez	Marla
Edgar Rafael Pérez	Roche C-083
Victor Vizcaino	BLU MAR Rest
MAXIMO ADEMO	COMUNIDAD

PARTICIPACIÓN Y CONSULTA SIGNIFICATIVA DE PLAYA
PALENQUE - COCOLANDIA
 PROGRAMA DE GESTIÓN COSTERA SOSTENIBLE

#	NOMBRE Y APELLIDO	INSTITUCIÓN / ORGANIZACIÓN
	Don Wilber Elena Antón	Hotel 1.º Palenque

Reunión Playa Cocolandia - Palenque
 4-oct-2022

- 1) Daniel Aguino M.
 Ribera de Coral - Copm tour

- 2) Dania Aguino
 Costa de Coral

- 3) Daniel Aguino Hernández




Ministerio de Turismo
REPÚBLICA DOMINICANA

Ministerio de Turismo (MITUR) República Dominicana

Informe de Consulta Pública Significativa - Proyecto de Gestión Costera en Playa Las Terrenas

Informe de Consulta Pública Significativa DR-L1154

Proyecto BID: DR-L1154, Noviembre de 2022

Rev.	Descripción	Preparado por	Controlado por	Aprobado por	Fecha
1	Informe de consulta pública significativa Proyecto de Gestión Costera en Playa Bonita	J. Vásquez	J. Evans	J. Evans	28 Oct. 2022
2	Informe de consulta pública significativa Proyecto de Gestión Costera en Playa Bonita	J. Vásquez	J. Evans	J. Evans	07/ Nov. 2022

ÍNDICE

	Pag
1 INTRODUCCIÓN	3
2 PREPARACIÓN DEL PROCESO DE CONSULTA PÚBLICA	4
2.1 ORGANIZACIÓN Y PLANIFICACIÓN DEL PROCESO DE CONSULTA PÚBLICA	4
2.2 IDENTIFICACIÓN DE LOS TEMAS PRIORITARIOS A CONSULTAR	4
2.3 MAPEO Y ANÁLISIS DE LAS PARTES INTERESADAS	5
2.4 CONVOCATORIA, DIFUSIÓN E INFORMACIÓN PREVIA	6
3 DESARROLLO DE LA CONSULTA PÚBLICA	7
4 CONCLUSIONES DEL PROCESO DE CONSULTA PÚBLICA	14
5 DOCUMENTACIÓN, DIFUSIÓN Y MECANISMOS DE PARTICIPACIÓN DE PARTES INTERESADAS	15
5.1 CONSULTA CONTINUA CON LAS PARTES INTERESADAS DURANTE LA IMPLEMENTACIÓN	15
6 ANEXOS	16
ANEXO 1:	16
REGISTRO FOTOGRÁFICO DE CONSULTA PÚBLICA	16
ANEXO 2	17
INVITACIONES A LAS PARTES INTERESADAS DEL PROYECTO	17
ANEXO 3	28
MATERIAL UTILIZADO PARA LA PRESENTACIÓN DEL PROGRAMA/PROYECTO	28
ERROR! BOOKMARK NOT DEFINED.	
ANEXO 4	32
REGISTRO DE ASISTENCIA DE PERSONAS PARTICIPANTES	32

1 INTRODUCCIÓN

El siguiente informe contiene el proceso de participación y consulta pública del **Proyecto de la muestra representativa correspondiente a Playa Las Terrenas en la provincia Samaná**, en adelante “el Proyecto”, en el marco del PROGRAMA DE GESTIÓN COSTERA SOSTENIBLE (DR-L1154), en adelante el “Programa”.

Es importante resaltar que, el evento de consulta realizada para este proyecto es parte del proceso de consulta que inicia en esta etapa de diseño y que se mantiene durante la construcción y la operación del Proyecto. De manera que las partes claves identificadas, (interesados y potenciales afectados), tienen la oportunidad de conocer cómo sus preocupaciones son o no consideradas en el proceso de diseño y ejecución del Proyecto.

El objetivo general del Programa es mejorar la resiliencia de zonas costeras prioritarias. Los objetivos específicos son: i. implementar medidas para mejorar la resiliencia y sostenibilidad de zonas prioritarias; y ii. fortalecer el marco legal e institucional y las capacidades para la gestión integrada de las zonas costeras.

El Programa y sus Proyectos serán ejecutados por el Ministerio de Turismo de República Dominicana (MITUR-RD) y financiados con un préstamo del Banco Interamericano de Desarrollo (BID).

En el Marco de Participación de las Partes Interesadas (MPPI) el Programa establece los principios generales de participación y una estrategia colaborativa para identificar a las partes interesadas y planificar un proceso de participación acorde con la Norma de Desempeño Ambiental y Social 10: “**Participación de las Partes Interesadas y Divulgación de Información**” junto con la NDAS 1 “**Evaluación y Gestión de los Riesgos e Impactos Ambientales y Sociales**” y NDAS 9 “**Igualdad de género**”, durante todo el ciclo de vida del Programa y sus proyectos, según lo establecido por el nuevo Marco de Política Ambiental y Social del BID (MPAS).

En cumplimiento con las NDAS se llevó a cabo la siguiente consulta pública significativa con las partes interesadas (tanto afectadas, como con otras partes interesadas) durante la fase de preparación del Programa y de este Proyecto en particular.

Para llevar adelante el proceso el organismo ejecutor tomó como referencia, por un lado, el Marco de Participación de las Partes Interesadas que forma parte del Marco de Gestión Ambiental y Social (MGAS) y por otro, el Plan de Participación de las Partes Interesadas que forma parte del Estudio de Impacto Ambiental y Social (EIAS) y Plan de Gestión Ambiental y Social (PGAS), ya que ambos documentos fueron elaborados a los fines de constituirse en herramientas ordenadoras para guiar este proceso consultivo y participativo.

El objetivo de la consulta es informar a las partes interesadas sobre el proyecto, los impactos y riesgos (negativos y positivos) socioambientales, las medidas de mitigación y el Mecanismo de Atención de Quejas y Reclamos del Programa y de este Proyecto en particular.

Asimismo, el proceso incluye un espacio para que las partes interesadas puedan expresar sus opiniones, preocupaciones y compartir oportunidades de mejora en los temas socio ambientales del Proyecto, para que, en lo posible y factible, sean consideradas en el diseño del proyecto.

La consulta también busca agregar valor al Programa y al proyecto a partir de:

- Tomar conocimiento de los **puntos de vista y percepciones** de personas (en igualdad de género y oportunidades) que pueden verse afectadas o que tienen interés en un proyecto de desarrollo, y proporciona un medio para que esas opiniones sean tenidas en cuenta como aportes a un diseño y una implementación del Proyecto mejorado, lo cual evita o reduce los impactos adversos y aumenta los beneficios.
- Constituye una fuente importante de **validación y verificación** de datos obtenidos en otros lugares, y mejora la calidad de las evaluaciones de impacto ambiental y social.
- Ayuda a las personas a entender sus **derechos y responsabilidades** en relación con el Proyecto.
- Promueve mayor transparencia y participación de las partes interesadas aumentando **la confianza, la aceptación del proyecto y la apropiación local**, aspectos claves para la sostenibilidad del Proyecto y resultados de desarrollo.
- Es un requisito del BID en conformidad con las políticas ambientales y sociales, en proyectos que tienen el potencial de provocar daño a personas o al medio ambiente.
- Es esencial para la **credibilidad y la legitimidad** de las agencias ejecutoras y de las instituciones financieras internacionales como el BID.

2 PREPARACIÓN DEL PROCESO DE CONSULTA PÚBLICA

2.1 ORGANIZACIÓN Y PLANIFICACIÓN DEL PROCESO DE CONSULTA PÚBLICA

El proceso de consulta con las partes interesadas fue realizado de modo presencial en la zona de intervención del proyecto. El mismo fue diseñado y planificado en la fase de preparación del proyecto y los organismos involucrados fueron los siguientes:

- Ministerio de Turismo de República Dominicana (MITUR-RD)
- Banco Interamericano de Desarrollo (BID)

Es importante resaltar que el MITUR, durante la etapa de preparación de la consulta, consideró y evaluó la posibilidad de transmitir la reunión a través de alguna plataforma virtual (por ejemplo, YouTube) para ofrecer diferentes canales de comunicación y de esta manera ampliar la participación, sin embargo, esta herramienta no fue posible implementarla debido a que resultó difícil tener acceso a internet y, por tanto, conectividad suficiente en las zonas cercanas a las playas. Es decir, que la elección de priorizar un lugar de mayor acceso físico para las personas beneficiarias directas del proyecto impidió la transmisión virtual en simultaneo.

En esta línea, es necesario mencionar que el MITUR ha iniciado el contacto con las partes interesadas del proyecto de manera previa a este espacio de consulta específica. En este sentido, el equipo de MITUR ha realizado visitas al lugar de intervención, ha tenido reuniones previas con actores clave identificados como relevantes para este proyecto, por lo que, ha iniciado de manera temprana y oportuna, el diálogo y las instancias de comunicación que tienen por objetivo fortalecen la retroalimentación de las partes interesadas del Proyecto.

También, en la etapa de preparación del espacio de consulta pública estuvo atravesada por el paso del huracán Fiona que afectó a todo el país con graves consecuencias para gran parte de la población. Más de un millón de personas quedaron sin agua y otras 700.000 personas en el país se quedaron sin electricidad en el país después de que Fiona pasara. Lluvias generalizadas totales de 8 a 16 pulgadas (200 a 410 mm) cayeron en el país que no recibía el impacto directo de un huracán desde Jeanne en 2004. Al menos 2 personas murieron y más de 8.300 viviendas fueron destruidas en la República Dominicana.

2.2 IDENTIFICACIÓN DE LOS TEMAS PRIORITARIOS A CONSULTAR

A continuación, se detallan los asuntos prioritarios identificados que sirvieron de guía para definir el contenido y la planificación de la consulta pública. Los mismos fueron estructurados del siguiente modo:

- **Primera parte:**
 - Objetivo y alcance de la consulta pública.
 - Contexto institucional, responsables y arreglos institucionales.
 - Descripción del Programa y el Proyecto incluyendo sus objetivos, ubicación y componentes y etapas del proyecto.
- **Segunda Parte:**
 - Estudio de Impacto Ambiental y Social (EIAS), Componentes: Línea de base y estudios de factibilidad, análisis de impacto y planes de manejo.
 - Estrategias de Intervención en Playa Las Terrenas: Acciones sobre el Paisaje, la infraestructura y otras actividades.
 - Comunicación del mecanismo de comunicación permanente: gestión de reclamos y participación del Proyecto y las vías disponibles para hacer reclamos o consultas sobre el mismo. También se hizo mención del mecanismo para la Recepción y respuesta en la atención de casos de violencia de género (VG) y trata de personas.
- **Tercera Parte**
 - Espacio de preguntas, intercambio y dudas

- Cierre de la consulta pública.
- **Cuarta Parte:**
 - Generación del presente reporte
 - Inclusión en el AAS/PGAS las recomendaciones de los consultados
 - Publicación del reporte de consulta en el sitio web del BID y de MITUR.

2.3 MAPEO Y ANÁLISIS DE LAS PARTES INTERESADAS

A partir de las visitas a la zona de proyecto y la elaboración de los documentos ambientales y sociales se identificaron los posibles impactos adversos, así como los riesgos, las oportunidades relevantes y la forma en que las mismas pueden afectar a diferentes grupos. En función de estos impactos se realizó un análisis específico para identificar a las partes interesadas a fin de convocarlas a participar del proceso participativo a lo largo del ciclo de Proyecto y en especial del hito fundacional de este proceso que es la primera consulta pública en etapa de preparación.

De esta manera, dentro del PPPI se identificaron las partes interesadas clave para esta instancia de consulta y participación con el objetivo de asegurar que cada uno de los grupos identificados estén representados y tengan la oportunidad de expresar sus opiniones.

Mapa de Actores:

Los Actores institucionales competentes en temas sociales y ambientales, convocados para la Consulta Pública fueron los siguientes:

- Alcaldía
- Ayuntamiento Las Terrenas
- Ministerio de Turismo, Samaná
- Consejo Dominicano de Pesca - CODOPESCA
- Centro para la Conservación y EcoDesarrollo de la Bahía de Samaná - CEBSE
- Foro Ambiental Las Terrenas
- Cooperativa de Pescadores
- Asociación de Transporte Turístico y Marítimo Las Terrenas
- Asociación de Ánguila Las Terrenas
- Asociación de Juntas de Vecinos Las Terrenas
- Asociación de Motoconchistas de Las Terrenas
- Asociación de Taxistas - ASOCHORATUTENA
- Federación de Clubes de Madres
- Municipio independiente - Ciudadano
- Fundación Coral Las Terrenas
- MARENA

2.4 CONVOCATORIA, DIFUSIÓN E INFORMACIÓN PREVIA

Previo a esta consulta se sostuvo de manera virtual una ronda de presentación de información del proyecto e intercambio de inquietudes con los actores a continuación. Esta convocatoria en particular se llevó a cabo con cuatro (4) días de anticipación al evento y estuvo a cargo del Ministerio de Turismo. En este sentido, se utilizaron los contactos establecidos en el mapeo de actores identificados durante la elaboración del Plan de Participación de las Partes Interesadas para el presente proyecto.

Los actores fueron convocados a través de mensajería vía WhatsApp (anexo 2) ya que se consideró el canal de comunicación más eficaz para esta instancia.

La invitación fue acompañada por un texto que explicaba los objetivos de la reunión de consulta y la importancia de la instancia de retroalimentación hacia el proyecto en etapa temprana de preparación. Al mismo tiempo se informó sobre la disponibilidad de los documentos ambientales y sociales de manera on line, poniendo a disposición el link de acceso para que todas las personas que lo desearan pudieran acceder a los documentos de manera previa al espacio de reunión.



Figura 1: Modelo de Invitación utilizada para la convocatoria a participar del espacio de consulta

Fuente: MITUR, 2022

3 DESARROLLO DE LA CONSULTA PÚBLICA

En este apartado se presenta una descripción detallada sobre el desarrollo de la consulta pública llevado a cabo bajo la modalidad presencial.

La reunión de socialización para las intervenciones previstas en Playa Las Terrenas se llevó a cabo el 14 de octubre de 2022 a las 10:30 a.m. en el Hotel Bahía Príncipe, El Portillo, Provincia Samaná.

Concurrieron 25 personas (8 mujeres y 17 hombres) según consta en los registros de asistencia (anexo 4). Cabe destacar que el MITUR ha registrado los datos de las personas que asistieron a dicha reunión, recabando información de contacto a fin de seguir manteniendo el diálogo con cada una de las partes interesadas. Sin embargo, a los fines de resguardar los datos personales las imágenes se presentan de manera parcial.

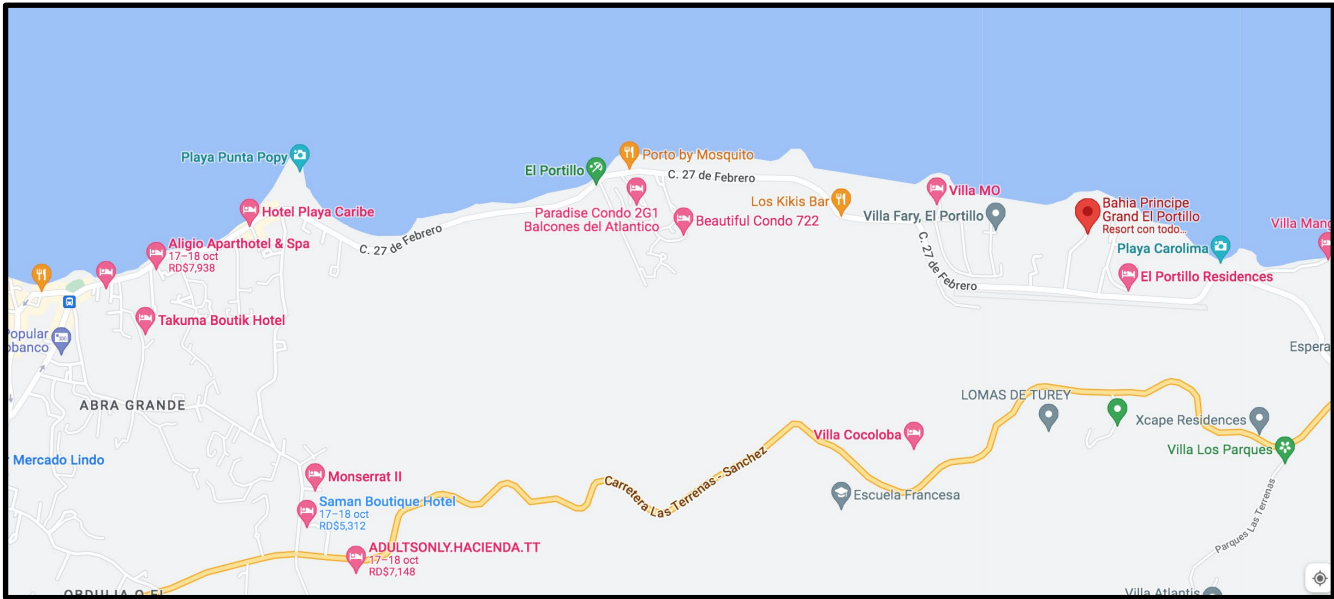


Figura 2: Ubicación de la sede del Evento

Fuente: MITUR, 2022

A las 11:10 (a.m.) se realizó la apertura de la consulta pública. La presentación del proyecto tuvo una duración de una hora y media y estuvo a cargo de la Dirección de Planificación y Proyectos, a través de su Departamento de Gestión de Playas. Para su desarrollo, se contó con la exposición de la encargada del Dpto., Elia Martínez y de la Encargada División Coordinación Técnica, Nicole Polanco.

En primera instancia se dio la bienvenida formal a las personas asistentes y se presentó el encuadre de la reunión explicando los motivos de la convocatoria en el marco del Programa de Gestión Costera Sostenible con el financiamiento del BID, en especial en este caso, focalizado en el proyecto previsto para realizarse en la playa Las Terrenas. Se explicó que el mismo se encuentra en fase de estudios y análisis. Se explicó que el objetivo de seguir avanzando en el proceso de socialización con las personas beneficiarias y se planteó la importancia de construir espacios de retroalimentación como los de esta consulta para seguir fortaleciendo la preparación del Programa.

Seguidamente, se realizó la presentación de los asistentes, quienes compartieron sus nombres, y Organización o Institución que representan.

Se realizó una descripción breve del Estudio de Impacto Ambiental y Social, y sus componentes, la existencia de documentos preliminares sobre las normas ambientales y sociales del BID. Se avanzó con la presentación a través de gráficos, de las sugerencias recopiladas por parte de los consultores. Se compartió un resumen descriptivo de las acciones y obras sugeridas como proyecto y la identificación de impactos ambientales y sociales y finalmente, antes de comenzar con la etapa de preguntas y sugerencias por parte de los asistentes, se informó acerca del Mecanismo de Comunicación Permanente previsto.

Se destacó como objetivo de la consulta significativa el seguir avanzando en el proceso de socialización con los beneficiarios y construir espacios de retroalimentación como los de esta consulta para seguir fortaleciendo la



preparación del programa. La expositora destacó que las propuestas presentadas son, hasta la fecha, sugerencias que no representan necesariamente la posición del gobierno dominicano ni el MITUR, y tampoco decisiones definitivas de diseño.

Se mostró el código QR para acceder a los documentos en la página web del BID y se destacó que estos documentos incluyen los detalles del diagnóstico de las playas priorizadas, los posibles impactos ambientales y sociales identificados y finalmente las sugerencias de manejo, mitigación y planes de reasentamiento correspondientes.

La presentación finalizó haciendo énfasis en el mecanismo de quejas y denuncias para mantener una comunicación permanente e informando que seguirán los talleres y las reuniones para asegurar la mayor participación comunitaria. Estos se irán articulando con las asociaciones, juntas de vecinos, alcaldías y demás actores.

Se presentaron los diferentes canales que estarán disponibles tales como:

- El sistema para registrar quejas, reclamaciones, sugerencias y denuncias que se enmarca en el Sistema 311 de Atención Ciudadana vigente a nivel nacional.
- Recepción en oficinas del Ministerio de Turismo, y oficinas vinculadas a la gestión de los centros ambientales a nivel local
- Buzón de Quejas y Sugerencias de la página web del Ministerio de Turismo
- Mecanismos adicionales (Espacios de participación: talleres, reuniones, Obradores de las empresas contratistas, Mecanismos habilitados en el Municipio (Atención al vecino/a), en los centros ambientales entre otros.
- Mecanismo para la recepción y respuesta en la atención de casos de violencia de género (VG) y trata de personas

A las 12:05 am comenzó el espacio de intercambios y las personas tuvieron el espacio para presentar sus dudas consultas e inquietudes que fueron respondidas en su mayoría por la encargada del departamento de Playas del MITUR.

A continuación, se presentan las consultas que se realizaron una vez finalizada la presentación:

Tabla 1: Intercambio y retroalimentación de las partes interesadas durante el desarrollo de la consulta pública del Proyecto

Transcripción de consultas e inquietudes	Respuestas
Denys González, MIMARENA - “Veo que no se tocó la parte del río, y tiene una importancia fundamental tanto a nivel biológica como social. ¿La construcción y protección de riberas, no es parte del proyecto?”	Directora Planificación y Proyectos, MITUR - “Hay proyectos de inversión que son parte del Plan de Ordenamiento Territorial de Las Terrenas. El proyecto del río es uno de los proyectos priorizados igual que la vía del Boulevard. Ahora mismo estamos viendo cómo lograr la sinergia institucional. El presupuesto que nos pasaron es bastante alto. Lo importante es que está priorizado y es imprescindible para la mejora del territorio a largo plazo.
Betania Severino, Fundación Corales Las Terrenas - “Veo que están hablando de resultados de los estudios. ¿Tienen estudios de los meses donde hay más producción de arena? Sabemos que hay espacios que no tienen puntos críticos, pero otros que sí. ¿Cuáles son los plazos del proyecto? ¿Son cortos, medianos o divididos? Sabemos que este proyecto es del Ministerio de Turismo y esto no va a ser doloroso o incómodo.	Encargada Departamento de Playas, MITUR - “Voy a rescatar esta diapositiva de la presentación de Playa Bonita que también aplica a Las Terrenas. Estos son los estudios que se han aplicado entre 18 y 24 meses. Incluyen el análisis de la ganancia o pérdida de arenas de la playa de acuerdo con la época del año, batimetría, corrientes, cómo afecta el sedimento, el histórico de fenómenos naturales (como Irma y María). Han sido estudios profundos, que también fueron validados por dos ‘peer reviewers’ del Banco Interamericano de Desarrollo. Estos estudios técnicos

<p>Con relación al río y la costa. Somos dos grupos que trabajamos en unos estudios con REDDOM y USAID. Tenemos uno de erosión costera. Sería bueno que ustedes lo vieran a ver qué puede aportar también. Tenemos otro del río, que también se lo podemos hacer llegar. Como la directora explicaba, estos son proyectos muy costosos...”</p>	<p>no están publicados dentro de los documentos les compartimos; sin embargo, estamos en la disposición de coordinar una socialización con el equipo de técnicos consultores para ver con ustedes todos los detalles del mismo.</p> <p>También nos preguntabas sobre los plazos. Tenemos programado finalizar este año la formulación del proyecto. Para el primer semestre estaríamos siguiendo con los diseños y licitaciones, para luego entrar en ejecución.</p> <p>Directora Planificación y Proyectos, MITUR - “Esa convocatoria que le va a llegar para conocer más detalles técnicos con los consultores es imprescindible que participen. Es importante que sepan, que para eso también se hicieron talleres y un proceso de socialización.</p> <p>Sobre los plazos, su inquietud también va alineada a que la obra no se pare. Para la ejecución, necesitamos esperar el primer trimestre del año que viene. Hay que armar ese cronograma con ustedes y tomar las medidas de mitigación necesarias contra los fenómenos naturales y temporadas alta turísticas. Aquí también voy a comprometer al alcalde públicamente con lo que le toque.”</p>
<p>Luis José Vanderhorst, (No identificado) - “Debemos controlar desde ahora las construcciones, por ejemplo, si se siguen haciendo gaviones dentro. Sabemos cómo afecta si dejamos que las cosas se vayan agravando. Cuando hablamos de los corales muertos, ese es uno de los factores que más afectan. Desde ahora deberíamos ir controlando la cantidad de metros desde la costa, los permisos que se dan.</p> <p>Ustedes hablaron de la Playa de Las Terrenas, pero no incluyeron entera porque comienza en Playa ‘Carolina’ y termina en Playa Cosón’. Debería estar englobado todo. Deberían tomar el área de ‘Carolina’. Ahora mismo está bastante concurrida, donde también hay un río que es también significativo para la zona. El atractivo de Las Terrenas son las playas y los ríos. Por eso deberían tomar en cuenta Carolina hasta Cosón.”</p> <ul style="list-style-type: none"> - (Continúa)” De hecho, hay una que no está ni a 5 metros del río. Y está en el área que todo el mundo pasa. Si MITUR no la ha visto, es porque realmente no quieren verla. Es bastante gruesa en hormigón que chilla en el entorno. Donde hay haitianos que tienen cosas informales, está prácticamente dentro del río... Años van y años vienen, y se siguen haciendo las cosas...” 	<p>Encargada Departamento de Playas, MITUR - “En términos de priorización, entraron muchos factores dentro del marco de formulación. Uno de los factores es la vulnerabilidad. Uno de los tramos que presentan más vulnerabilidad es el tramo que va desde Punta Popi hasta el cementerio, por los procesos de urbanización y también naturales como los efectos del cambio climático. En términos de trabajar con todas las playas, la idea del proyecto es tener un alcance significativo, y es solo un primer paso. Esto es una especie de motivación para luego incluir a más personas y a más playas, en próximas fases con nuevo financiamiento.”</p> <p>Directora Planificación y Proyectos, MITUR - “Va a ser interesante como se sigue ampliando este proyecto. Van a estar cambiando las sinergias de las playas que se visiten.</p> <p>Le tomó la palabra con el interés del río. Eso es súper positivo porque nos ayuda a priorizar dentro del Plan de Ordenamiento Territorial. MITUR no ha dado ni un solo permiso en los ríos. Lo que sí podemos hacer es llevar la voz de esos 30 metros que se están presentando e irrespetando. Pensar en soluciones para mitigar esas construcciones informales.”</p>
<p>Melisa Matías - CODOPESCA - “Me gustaría conocer un poco más sobre los diseños y cambios que se estarían realizando para los pescadores. ¿Cuáles son los planes que tienen para el sector pesquero?”</p> <ul style="list-style-type: none"> - Javier Lara, Playa Bonita - “Que bueno que surgió este tema. Es deprimente la calidad del servicio de los pescadores” 	<p>Encargada Departamento de Playas, MITUR - “La fase en la que estamos ahora tiene que ver con diseños estratégicos, por lo que hasta la fecha no hay más detalles de diseño al respecto. No se contempla sacar a los pescadores de la zona en la que proveen los servicios, se plantea una mejora para que puedan seguir dando sus servicios en la misma área en la que se encuentran actualmente. Las sugerencias recibidas</p>

	<p>se enfocan hacia la mejora del manejo de los alimentos, las ventas y la infraestructura que utilizan para proveer estos servicios, parqueos, entre otros. En la medida de lo posible, las intervenciones proponen reubicaciones en el mismo lugar para dejar a los beneficiarios operando donde ya ofrecen sus servicios. Es un proceso, se evaluarán todas las alternativas y una vez identificada la más adecuada el MITUR se acercará a cada actor para conversar sobre las acciones que impactan directamente a cada uno de ellos, llegar a acuerdos y organizarse de manera conjunta.”</p> <p>Directora Planificación y Proyectos, MITUR - “En otras playas en las que ha intervenido MITUR, se han construido módulos temporales para que no pare el servicio que se ofrece ni la obra en ejecución. En otros casos se ha indemnizado. Se trabajará junto a ustedes la alternativa más adecuada para mitigar impactos.”</p> <p>Melissa Matías - CODOPESCA - “Estamos trabajando en un programa de seguimiento a la calidad del servicio de los establecimientos costeros. Se va a comenzar con una campaña inicial incentivándolos a cambiar la forma de presentación y manejo de seguridad. La intención es que el manejo del producto sea más saludable. Pudiéramos trabajar en compaginar ambos proyectos.</p>
<p>Daniel Aurelio Reyes, CEBSE y Foro Ambiental Samaná - “Quiero aclarar que todo esto se tiene que hacer por culpa de que nosotros estamos destruyéndolos. Esos 70 millones es lo que tenemos que coger prestado por nuestra culpa. Venimos a felicitar al equipo del Ministerio de Turismo...”</p> <p>Se ha mencionado mucho el tema de la vegetación costera. La vemos como el enemigo de la playa, pero esa batatilla es la que hace que la arena se mantenga en la playa. Aquí hicimos un proyecto con financiamiento de GEF y BCyT. Esa información está disponible en MIMARENA para incluir en el proyecto.</p> <p>Los gaviones siempre me han hecho ruido. También mencionaron mucho la restauración de arrecifes de coral, pero hay otras cosas que son caras y difíciles: las praderas marinas. Playa Carolina es la única que queda intacta, donde no hay daños alrededor. Hay un método de reproducción utilizando nitrógeno...</p> <p>Propongo que también se pueda crear una cooperación internacional, con el gobierno de México. Ellos han llevado muy buenos proyectos restaurando dunas y tienen un montón de información de cómo han logrado recuperar la costa con modelos de adaptación bastantes naturales y significativos. Uno tiene que a veces ver lo que la naturaleza tenía para lograr la perfección. Si ya nos sentamos aquí hoy es porque saben en lo que van a gastar, meter algo nuevo no es tan fácil. Pero...en vez de hacer muros de gaviones, pensar en las ‘reef balls’, bolas de cemento para la restauración de arrecife. Aquí en Las Terrenas el turismo de snorkeling se ha perdido. Se pudiera lograr</p>	<p>Directora Planificación y Proyectos, MITUR - “Yo lo veo como ingeniería educacional. La gran apuesta es tener la data, sobre todo para comunicación y sensibilización. Y si invertimos y los usuarios siguen quitando la batatilla, si lo permitimos, vamos a estar en lo mismo. La meta del proyecto es regresar lo más cercano a como era esa playa. Sabemos que los cambios han sido por procesos antrópicos y ambientales, por lo que se requiere un cambio mental, psicológico y de comportamiento ciudadano.”</p> <p>Encargada Departamento de Playas, MITUR - “Parte del financiamiento está trabajando en recuperación de praderas marinas. Sabemos que el tema es aún bastante experimental pero también sabemos que es importante trabajar este elemento como parte de todo un ecosistema. Dentro de los expertos que hemos estado involucrando gracias al BID, tenemos un experto mexicano vinculado a las experiencias de restauración de dunas y otros elementos importantes de los ecosistemas costeros, que trae el enfoque de soluciones basadas en la naturaleza.”</p> <p>Directora Planificación y Proyectos, MITUR - “Tenemos el reto de que el turista, tanto nacional como extranjero, aún no comprende el tema de las praderas... hay un trabajo fuerte de sensibilización y comunicación.”</p>

<p>un modelo de turismo a largo plazo sumado a la restauración de coral. El mes que viene tenemos una intervención para traer más de mil y pico. Pero estamos cambiando el enfoque para garantizar la reproducción entre ellos.”</p>	
<p>Robinson Espina, Unión JV Las Terrenas - “Yo estoy asombrado escuchando a la gente hablando con corales. De eso no sé. Yo sí sé de bregar con gente en los barrios. Se ha tocado el tema del río y para mí eso es una parte muy importante. Porque de Las Terrenas, esa rivera que converge el pueblecito hacia la grande se ha sobrepoblado de personas con cachucha gente humilde. Y los desechos van al río. Yo quedé totalmente sorprendido de la cantidad de casitas que han construido en un año. Yo no sabía que ese barrio estaba tan grande. Las Terrenas se convirtió en un ‘Guachupita’. Es una clara muestra de que no hay o hubo una falta de control de las autoridades. Ya estamos ahí. Ahora la pregunta es qué vamos a hacer con ellos. Me preocupa porque ese río nunca se secaba. Y en los últimos tiempos se seca y vuelve. Yo los felicito por esto, porque cuando hicieron los gaviones, nadie sabía qué es lo que van a hacer ahí. Pusieron una acera que no tiene ni un metro completo.</p> <p>Con el tema del río yo estoy preocupado. REDDOM con USAID hicieron unos humedales, unos tanques enormes. El objetivo o la solución será sacar todo eso de ahí. Se puede iniciar con la educación de las personas. Aquí tienen el apoyo de las juntas de vecinos, junta de madres, colegios...podemos er sus aliados. EN MIMARENA, un Director de Medio Ambiente Provincial hizo un excelente trabajo y hay que decirlo. Hay un pequeño manantial, y con la Junta de Vecinos de ahí, rescataron una parte de ese río que estaba totalmente contaminado. Eso que era antes un vertedero, ahora lo tienen como un balneario. Yo siento que eso se puede ir replicando. Es bueno que MIMARENA y Turismo hagan un matrimonio en ese sentido. Yo quiero felicitarlos. Gracias por elegir el proyecto.”</p>	<p>Encargada Dpto. de Playas (DPP-MITUR) - “Le agradezco muchísimo poner esa información a la disposición. Tomo nota y le contactamos.”</p>
<p>Calcaño, CODOPESCA - “¿En qué parte del proyecto se ha contemplado el sargazo?”</p>	<p>Directora Planificación y Proyectos, MITUR - “Si hay un proyecto que incluye un monitoreo en playas priorizadas. No sé si usted sabe que hay un acuerdo para el sargazo. Pero este es un proyecto integral aparte en términos de gerencia y operativo.”</p>
<p>Argentina De Los Santos - “¿Los espigones son la solución definitiva para evitar la erosión?”</p>	<p>Directora Planificación y Proyectos, MITUR - La solución ahora mismo es a corto plazo, pero esto nos permite mitigar a largo plazo. La restitución de dunas, restauración de corales y praderas, son también parte del proyecto y elementos esenciales para la salud de la zona costera.”</p>
<p>Pedro Padilla, Presidente Asociación Pescadores - “Soy un pescador de toda la vida. Con el proyecto de la restricción de Las Terrenas, que están en beda. Yo quiero decirles que yo estuve pescando en Las Bahamas y Las Terrenas, lo que se llama Cabo Cabrón y es como si fuese Las Bahamas. A mí me interesa un montón la restricción de la pesca en Punta Popy, Portillo y toda esa área porque aquí yo fui nacido y criado. Nosotros tenemos un déficit de 99% de baja de especies de pescado. Yo estoy dispuesto a que se haga</p>	<p>Melissa Matías - CODOPESCA - “Estamos trabajando con zonas de exclusión pesqueras. Tenemos un buceo para hacer recorrido por esas zonas para poder identificarlos. Necesitamos que ustedes estén de acuerdo también y se firme un acuerdo de respeto. A nosotros nos encantaría que en esas conversaciones se establezcan las zonas no pesqueras.</p> <p>Betania - “Es un hecho que la Asociación de pescadores... son los primeros defensores, nos han</p>

<p>lo que se tiene que hacer para que se haga esa restricción. Yo hago snorkeling y para poder ver pescado tengo que ir a un sitio específico.</p> <p>Poner arena y esos muñecos, eso es un fracaso. Las olas destruyen. Mira como el mar les da a los gaviones. Es bueno que lo que se vaya a hacer sea algo que cuando la ola venga no pase. Necesitamos rápidamente tener una restricción de pesca.</p> <p>Tengo muchos años con el corazón partido con respecto a eso. Yo soy capitán de lancha rápida, navego como quiera, yo puedo llevarlo a donde sea que haya un coral muerto o vivo.</p>	<p>apoyado a colocar las boyas”</p> <p>Técnico Viceministerio de Recursos Costeros y Marinos, Ministerio de Medio Ambiente - “En conjunto con CODOPECA, hay una resolución en línea que establece cinco zonas de exclusión pesquera que se establecieron en base a la producción del camaró. Llegan cerca de la zona de Miches. Ahí hay una experiencia. Hubo una zonificación. El paso último era que esas zonas que se identificaron fueron delimitadas con boyas. Se acordó con TNC que lo hicieran. Esa resolución es una buena experiencia.”</p> <ul style="list-style-type: none"> - Denis González, MIMARENA - “Hay un documento que pueden buscar en línea “Zonificación marina en bahía Samaná”
<p>José Luis Lora, Asociación Transporte Marítimo - “Respecto a los espigones pienso que es una buena idea para el pueblo porque le puede dar protección al bañista. Se le va la corriente, siento que es de buena importancia.”</p>	
<p>Merlin Moya, (institución no identificada) - “El tema de la parte costera fue una iniciativa nuestra. En un tiempo existían muchísimos corales, se nota...Hasta desde la lancha se ven. Lo que queremos es vincular la recuperación de los corales.</p> <p>Todo ese frente de playa también tiene palmas de coco, pero la parte de coco tiene muchísimo impacto en la erosión costera.”</p>	<p>Encargada Departamento de Playas, MITUR - “El proyecto incluye acciones relativas a la remoción de vegetación desfavorable, en algunos casos la remoción de palmas de coco que se encuentran en la zona de batida del oleaje y ya están descalzadas.”</p> <p>Encargada División Coordinación Técnica de Playas, MITUR - “Además, como pueden ver en el esquema en pantalla, las acciones de paisaje del proyecto incluyen tanto la remoción de vegetación, como la acción de revegetación con herbáceas como la batatilla y el saladillo que aportan a la retención de arena.”</p>
<p>Betania Severino, Fundación Corales Las Terrenas - “Nosotros siempre hablamos de que el problema no está afuera, sino adentro de la playa. Estamos viendo el proyecto bien para que nos ayuden. Tenemos un proyecto de corales, para declarar la zona de ballenas como zona protegida. Los corales que tenemos en Las terrenas nos lo regaló Samaná. Estamos reproduciendo, si los pescadores no nos ayudan no estamos en nada.”</p>	<p>Denis González, MIMARENA - “Esta playa ya es área protegida por el santuario marino, pero los de Nagua y Matancitas no están muy de acuerdo con eso. Si se está trabajando en la zona de Las Ballenas.”</p>
<p>Eduardo Esteban, Alcalde Municipio de Las Terrenas - “Estaba en un taller como representante de un proyecto turístico. Teníamos como 50 matas de coco que se habían caído ahí. En ese taller me explicaron que los cocos son aliados de la erosión. Le fui a pedir un permiso a medio ambiente para removerlos y no me lo dieron.</p> <p>Quiero establecer que hay una realidad en la que Las Terrenas creció sin ningún tipo de planificación. También los gobiernos tienen una deuda histórica con Las Terrenas. Cuando se quiso hacer algo lo hicieron desde un escritorio en Santo Domingo. En Samaná, hay un grupo que tienen mucha capacidad, pero me nombraban a un político y se prioriza la voluntad del político y no del técnico. Yo entiendo que tenemos una</p>	<p>Directora Planificación y Proyectos, MITUR - “Nada más crean comisiones; a veces funcionan o no funcionan. Les invito a que esas personas, que me han dejado plantadas dos veces, se comprometan. Necesito el compromiso de esos actores. Nosotros no operamos así. Estamos listos, pero necesitamos mejor ‘feedback’. Me encantaría recibir la misma retroalimentación. Para terminar y cerrar, les agradezco muchísimo. Me voy super contenta. Siento una sensibilización real.”</p>

gran oportunidad, vamos a asumir la responsabilidad de cuál es nuestro papel.

Nosotros queremos que ustedes Sociedad jueguen su papel. El pescador a lo mejor hace 15 años quería vender su pescado y ya. Aquí en este encuentro hay una representación importante de Las Terrenas, y estamos aquí todos para mejorar la propia vida de Las Terrenas.

Necesitamos un plan integral. Necesitamos una socialización capaz de generar ese debate de ideas desde la integración de todos los sectores. El ayuntamiento es un aliado; no tiene ningún tipo de objeción y el concejo de regidores. En lo que se requiera, va a apoyar.

Me refiero a que lo empecemos. Porque la gente se siente sin esperanza. Nos hemos reunido 50 veces para este tema. Tenemos muchas comisiones, y no vemos nada. Empecemos a trabajar este tema. Le firmamos la carta de no objeción a CEIZTUR, a los mismos gaviones hay que hacerle una inversión rápida.

Siendo las 01:05 (p.m.) se dio por concluida la consulta pública correspondiente al “**Proyecto de la muestra correspondiente a Playa Terrenas**, a desarrollarse en el marco del PROGRAMA DE GESTIÓN COSTERA SOSTENIBLE (DR-L1154).

El MITUR agradeció a las personas su interés y participación del espacio de consulta e invitó a seguir el diálogo y el intercambio con la comunidad a fin de fortalecer los beneficios esperados por el proyecto.

4 CONCLUSIONES DEL PROCESO DE CONSULTA PÚBLICA

Este apartado detalla las principales conclusiones y recomendaciones recibidas al Proyecto de parte de las personas interesadas, representantes de organismos e instituciones convocadas a participar del espacio de consulta pública:

- El proyecto fue valorado positivamente por las partes presentes, quienes destacaron la necesidad de llevarlo a cabo y la importancia de generar espacios de intercambio y participación.
- Se destacó la relevancia de la co-gestión en las iniciativas previstas y revalorizaron los conocimientos y las capacidades locales para el desarrollo del área intervenida, con una mirada estratégica y de futuro, que además considere aprendizajes y experiencias de otros países.
- Se demostró interés por los estudios realizados y compartieron apreciaciones sobre la realidad ambiental del área, fundamentalmente la situación de la erosión, las condiciones actuales de los corales y el impacto de los asentamientos informales que han crecido en los últimos tiempos.
- Se compartieron inquietudes sobre los aspectos tomado en el proyecto, sobre todo su relación con las actividades que se desarrollan en el área, señalando además la presión que llevan adelante sobre el ecosistema de la playa.
- Fue señalada la importancia del desarrollo de acciones de comunicación y conservación del área, sobre todo, la importancia de generar acciones tendientes a la modificación de hábitos que resultan perjudiciales para el ambiente natural de la playa, señalando además la posibilidad del establecimiento de zonas de exclusión pesquera.
- Se mostró interés en los plazos previstos y en las actividades planificadas en materia de seguimiento y monitoreo de las obras a llevarse a cabo, señalando además la importancia de brindar atención a los ríos.
- No se realizaron recomendaciones hacia el mecanismo de gestión de quejas y reclamos presentado, ni a los canales de contacto dados a conocer; de manera que por el momento resultarían suficientes y adecuados.
- El MITUR respondió a las preguntas realizadas.
- La consulta pública alcanzó la participación de diferentes partes interesadas, mostrando puntos de vista de diversos organismos, facilitó la participación, garantizó la palabra de múltiples personas, se llevó adelante a partir de un proceso ordenado y planificado, brindando información previa, de manera transparente, equitativa y no discriminatoria.

4.1 COMPROMISOS Y ACUERDOS ALCANZADOS

Durante el proceso de consulta no quedaron pendientes acuerdos o compromisos de MITUR con los actores clave participantes del proceso de consulta y viceversa.

5 DOCUMENTACIÓN, DIFUSIÓN Y MECANISMOS DE PARTICIPACIÓN DE PARTES INTERESADAS

A fin de cumplimentar con el proceso de documentación y resguardo de la evidencia de los aportes realizados por las partes interesadas en el proceso de consulta, el equipo de proyecto ha realizado el presente informe con un detalle exhaustivo de cada etapa del proceso. Las herramientas seleccionadas para documentar el proceso fueron: registro fotográfico, capturas de pantalla, material de presentación usado durante la reunión y registro de asistentes.

Como fue mencionado en las conclusiones del proceso de consulta, hasta el momento estos canales de comunicación han sido considerados suficientes y adecuados; debiendo ser revisados a futuro durante la puesta en marcha del Programa y sus proyectos.

5.1 CONSULTA CONTINUA CON LAS PARTES INTERESADAS DURANTE LA IMPLEMENTACIÓN

Periódicamente, el MITUR en su rol de organismo ejecutor informará a las partes interesadas acerca del progreso del Programa y de este Proyecto en particular. Asimismo, estará atento en verificar que las partes interesadas tengan la oportunidad de comunicarse con las autoridades del Proyecto sin temor a que haya intimidación o represalias, y tengan acceso al mecanismo de quejas y reclamos. La retroalimentación oportuna y pertinente con las partes interesadas durante todo el ciclo del Proyecto es fundamental para darle legitimidad y transparencia al proceso de consulta y participación.

En el caso en que se produzca cambios significativos en el Proyecto en cualquier etapa se deberá informar y consultar a los grupos de partes interesadas pertinentes. De ser el caso, el MITUR será el responsable de identificar a las nuevas partes interesadas que puedan surgir si se producen nuevas acciones que involucren a nuevos actores relevantes.

6 ANEXOS

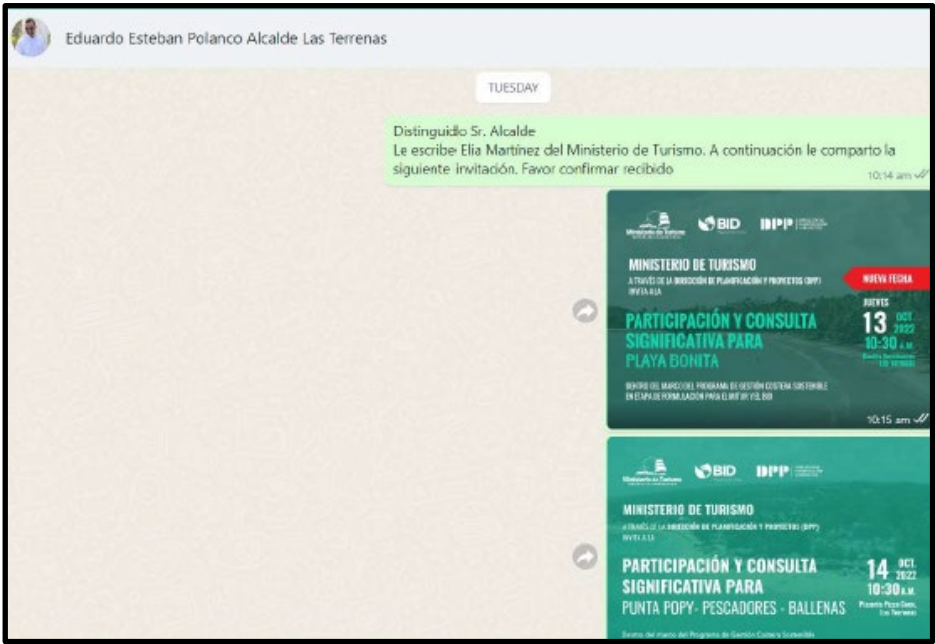
ANEXO 1:

REGISTRO FOTOGRÁFICO DE CONSULTA PÚBLICA



ANEXO 2

INVITACIONES A LAS PARTES INTERESADAS DEL PROYECTO



Eduardo Esteban Polanco Alcalde Las Terrenas

Estimad@,

Luego de un cordial saludo, en nombre del Ministerio de Turismo y a través de la Dirección de Planificación y Proyectos le invitamos a la reunión de Participación y Consulta significativa para la Playa Bonita y para las playas Punta Popy - Pescadores - Ballenas, en seguimiento al proceso participativo y censos realizados en agosto para la preparación del Programa de Gestión Costera Sostenible.

Esta reunión se realiza con el objetivo de seguir avanzando en el levantamiento de información y participación de las personas destinatarias de las posibles mejoras a realizarse en esta playa a través del Programa de Gestión Costera Sostenible que pretende ejecutar el gobierno dominicano con financiamiento del Banco Interamericano de Desarrollo.

Considero... [Read more](#) 10:17 am ✓

Buenos días, muchas gracias por la información, el jueves tengo compromisos, podría participar el viernes. 10:20 am

Excelente! Le esperamos. 10:23 am ✓

Nota: para obtener más información sobre el Programa de Gestión Costera Sostenible y su marco de gestión ambiental y social, puede hacer clic en el enlace que le compartimos debajo y tener acceso a los documentos preliminares del proyecto, o realizar una búsqueda en el portal del Banco Interamericano de Desarrollo. 10:23 am ✓

Documents search | IADB
www.iadb.org

Eduardo Esteban Polanco Alcalde Las Terrenas

Documents search | IADB
www.iadb.org

https://www.iadb.org/en/documents-search?query%5Bcountry%5D=&query%5Bsector%5D=&query%5BprojStatus%5D=&query%5Bquery%5D=&query%5Bsubmit%5D=Search&query%5BprojDocLang%5D=&query%5Bdoctype%5D=&query%5Bproject_number%5D=DR-L1154&query%5Bfrommonth%5D=&query%5Bfromyear%5D=&query%5Btomonth%5D=&query%5Btoyear%5D=&query%5Bform_build_id%5D=form-FBnHXTI-U-ZpKnhkNEZM-IjyH1fYe_zbChilevGNQw&query%5Bform_id%5D=search_documents&query%5Bop%5D=Search 10:23 am ✓

TODAY

MINISTERIO DE TURISMO
A TRAVÉS DE LA DIRECCIÓN DE PLANIFICACIÓN Y PROYECTOS BID
MARTHA ALA

PARTICIPACIÓN Y CONSULTA SIGNIFICATIVA PARA PUNTA POPY- PESCADORES - BALLENAS

14 OCT. 2022
10:30 A.M.

10:40 am ✓

Estimad@,

Yenifer Asistente Alcalde Terrenas Consulta Significativa BID

Distinguido Sr. Alcalde
Le escribe Elia Martinez del Ministerio de Turismo. A continuación le comparto la siguiente invitación. Favor confirmar recibido 10:24 am ✓

MINISTERIO DE TURISMO
A TRAVÉS DE LA DIRECCIÓN DE PLANIFICACIÓN Y PROYECTOS BID
MARTHA ALA

PARTICIPACIÓN Y CONSULTA SIGNIFICATIVA PARA PLAYA BONITA

13 OCT. 2022
10:30 A.M.

10:24 am ✓

MINISTERIO DE TURISMO
A TRAVÉS DE LA DIRECCIÓN DE PLANIFICACIÓN Y PROYECTOS BID
MARTHA ALA

PARTICIPACIÓN Y CONSULTA SIGNIFICATIVA PARA PUNTA POPY- PESCADORES - BALLENAS

14 OCT. 2022
10:30 A.M.

10:24 am ✓

Yenifer Asistente Alcalde Terrenas Consulta Significativa BID

Estimad@,

Luego de un cordial saludo, en nombre del Ministerio de Turismo y a través de la Dirección de Planificación y Proyectos le invitamos a la reunión de Participación y Consulta significativa para la Playa Bonita y para las playas Punta Popy - Pescadores - Ballenas, en seguimiento al proceso participativo y consors realizados en agosto para la preparación del Programa de Gestión Costera Sostenible.

Esta reunión se realiza con el objetivo de seguir avanzando en el levantamiento de información y participación de las personas destinatarias de las posibles mejoras a realizarse en esta playa a través del Programa de Gestión Costera Sostenible que pretende ejecutar el gobierno dominicano con financiamiento del Banco Interamericano de Desarrollo.

Considere... [Read more](#)

Nota: para obtener más información sobre el Programa de Gestión Costera Sostenible y su marco de gestión ambiental y social, puede hacer clic en el enlace que le compartimos debajo y tener acceso a los documentos preliminares del proyecto, o realizar una búsqueda en el portal del Banco Interamericano de Desarrollo.

Documents search | IADB
www.iadb.org

https://www.iadb.org/en/documents-search?query%5Bcountry%5D=&query%5Bsector%5D=&query%5BprojStatus%5D=&query%5Bquery%5D=&query%5Bsubmit%5D=Search&query%5BprojDocLang%5D=&query%5Bdoctype%5D=&query%5Bproject_number%5D=DR-L1154&query%5Bfrommonth%5D=&query%5Bfromyear%5D=&query%5Btomonth%5D=&query%5Btoyear%5D=&query%5Bform_build_id%5D=form-FBnHXTi-U-ZpKmh1NEZM-IPjxH1Ne_zbChlervNQw&query%5Bform_id%5D=search_documents&query%5Bop%5D=Search

Yenifer Asistente Alcalde Terrenas Consulta Significativa BID

5D=&query%5Btoyear%5D=&query%5Bform_build_id%5D=form-FBnHXTi-U-ZpKmh1NEZM-IPjxH1Ne_zbChlervNQw&query%5Bform_id%5D=search_documents&query%5Bop%5D=Search

Recibido 10:24 am

TODAY

MINISTERIO DE TURISMO
A TRAVÉS DE LA DIRECCIÓN DE PLANIFICACIÓN Y PROYECTOS (DPP)
OFICINA A.I.D.

NOVEDAD
BAHIA PRINCEPE
El Portillo
14 OCT 2022
10:30 a.m.

PARTICIPACIÓN Y CONSULTA SIGNIFICATIVA PARA PUNTA POPY - PESCADORES - BALLENAS

Reunión del marco del Programa de Gestión Costera Sostenible en apoyo de la formulación para el 2023 y el BID.

Estimad@,

Tenemos cambio de lugar para realizar la Consulta significativa de Las Terrenas. Será realizada en el hotel Bahía Principe Grand El Portillo, a la misma fecha y hora programada.

Disculpe los inconvenientes y esperamos contar con su participación.

Deyby Ureña Director Planeamiento Urbano Alcaldía Las Terrenas

Distinguido Sr. Ureña
Le escribe Eila Martínez del Ministerio de Turismo. A continuación le comparto la siguiente invitación. Favor confirmar recibido

MINISTERIO DE TURISMO
A TRAVÉS DE LA DIRECCIÓN DE PLANIFICACIÓN Y PROYECTOS (DPP)
OFICINA A.I.D.

NOVEDAD
PLAYA BONITA
13 OCT 2022
10:30 a.m.
Playa Bonita Las Terrenas

PARTICIPACIÓN Y CONSULTA SIGNIFICATIVA PARA PLAYA BONITA

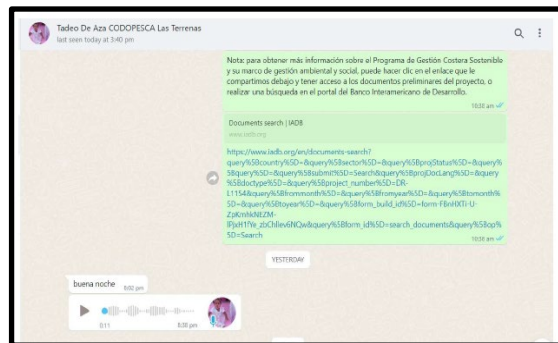
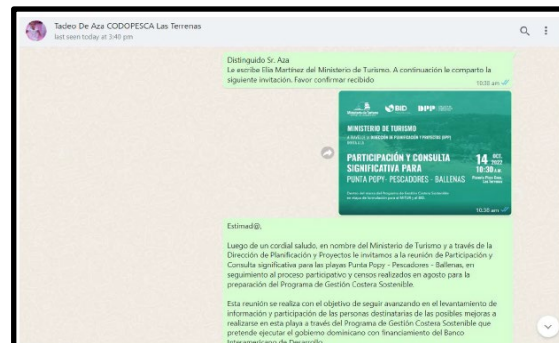
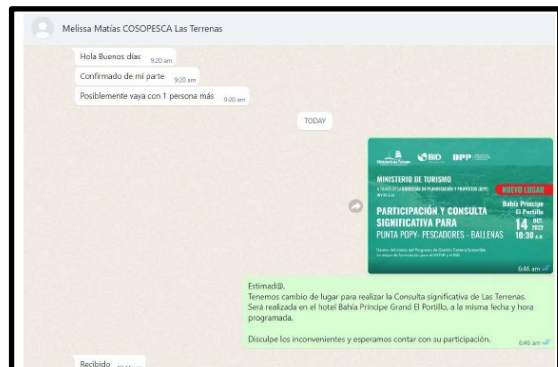
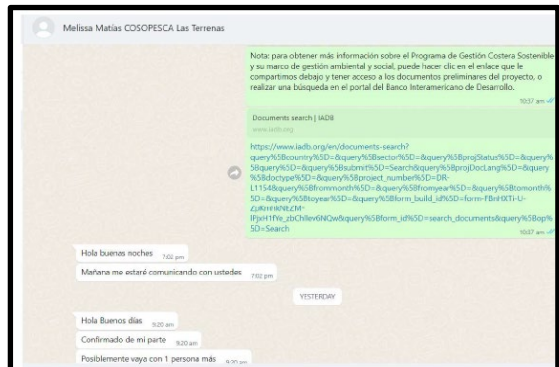
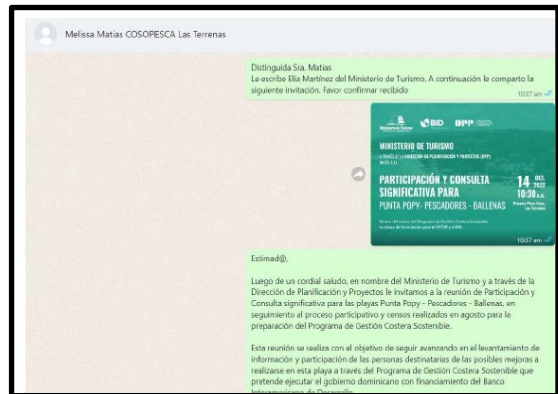
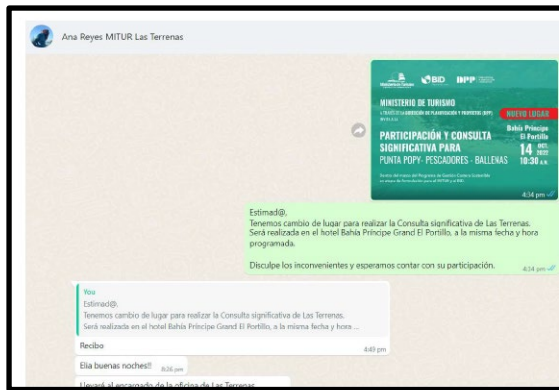
Reunión del marco del Programa de Gestión Costera Sostenible en apoyo de la formulación para el 2023 y el BID.

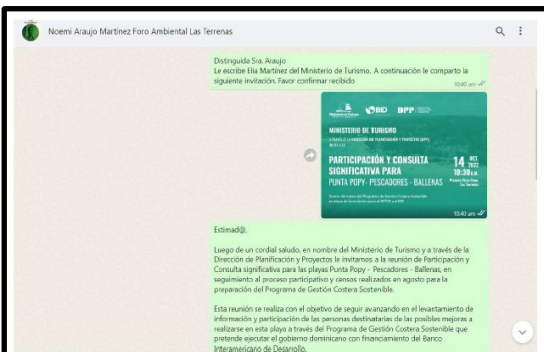
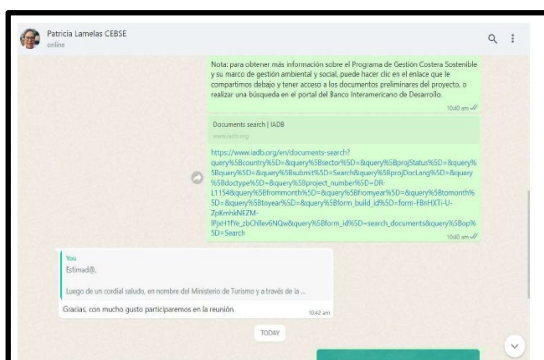
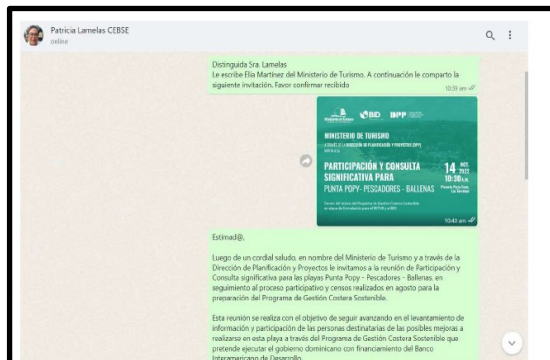
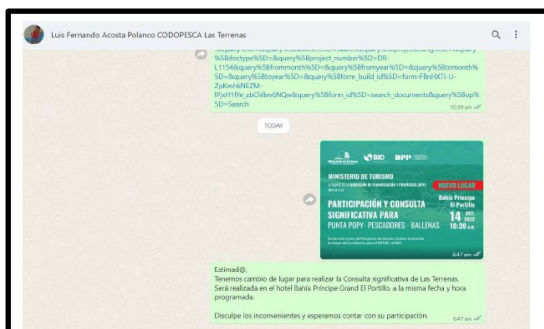
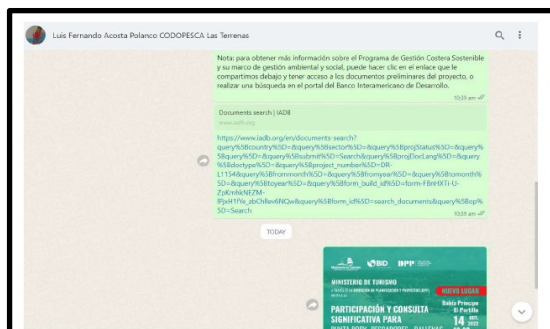
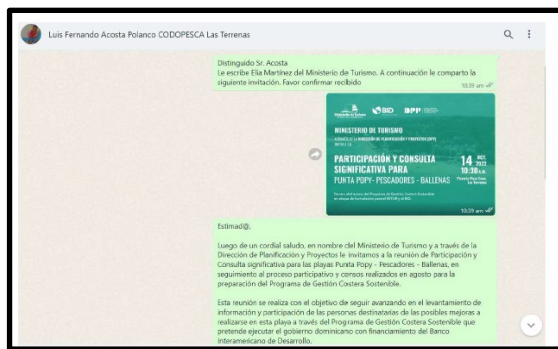
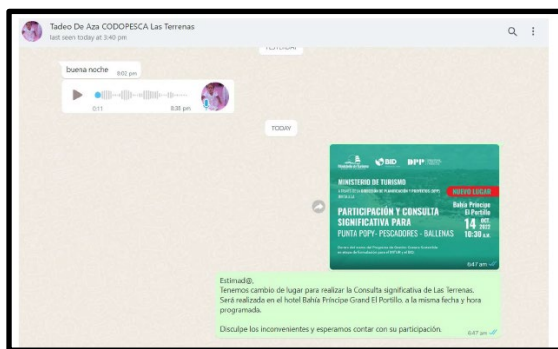
MINISTERIO DE TURISMO
A TRAVÉS DE LA DIRECCIÓN DE PLANIFICACIÓN Y PROYECTOS (DPP)
OFICINA A.I.D.

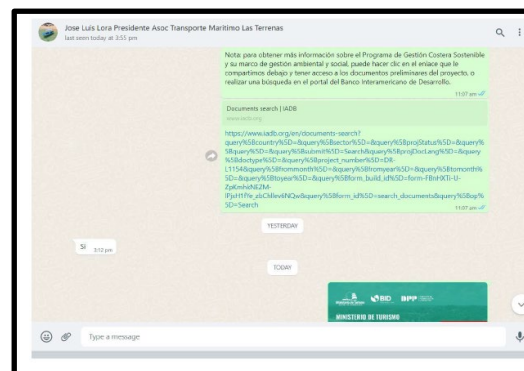
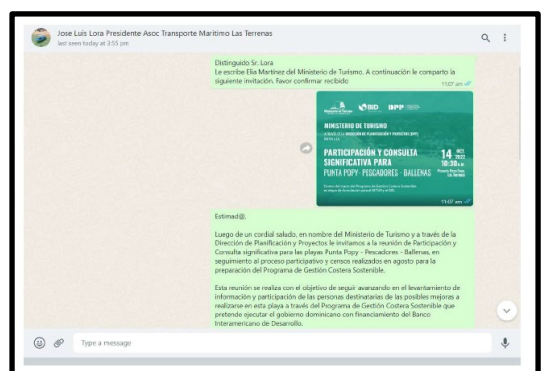
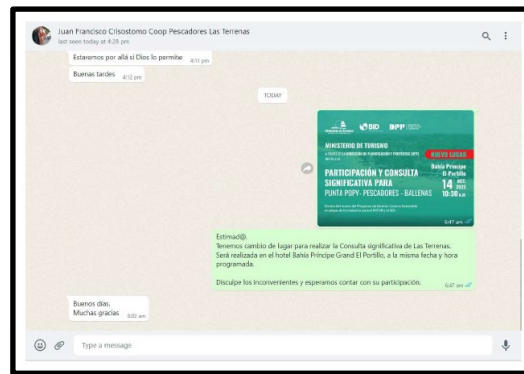
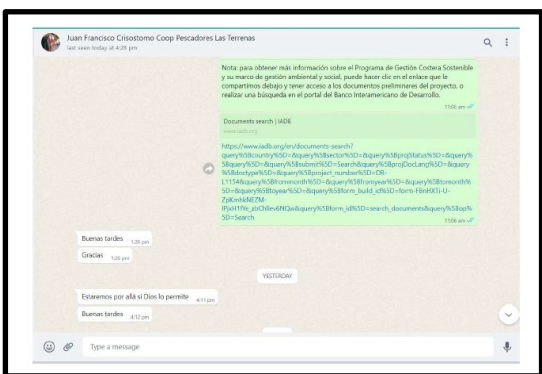
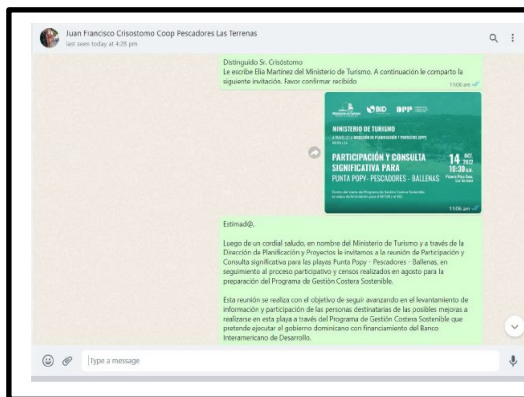
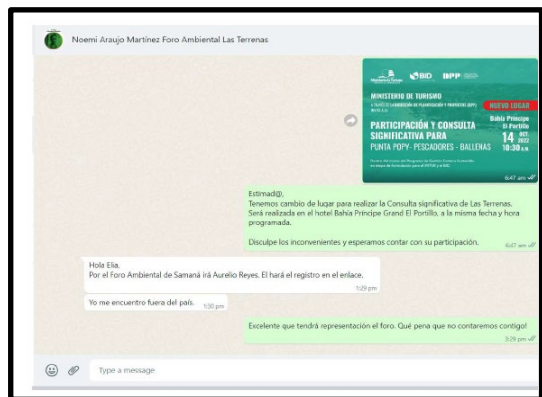
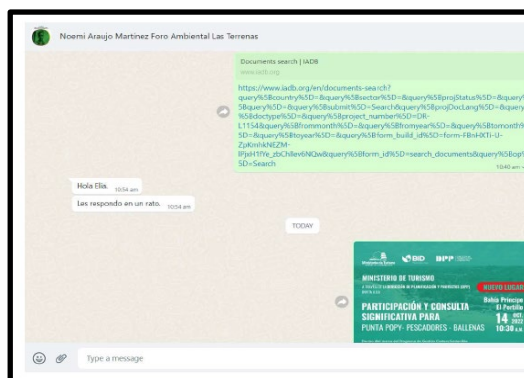
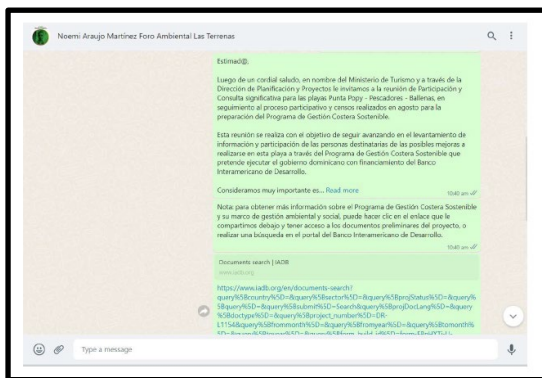
NOVEDAD
PUNTA POPY
14 OCT 2022
10:30 a.m.
Punta Popy Las Terrenas

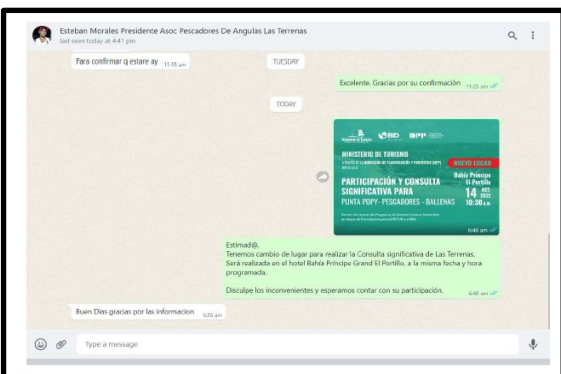
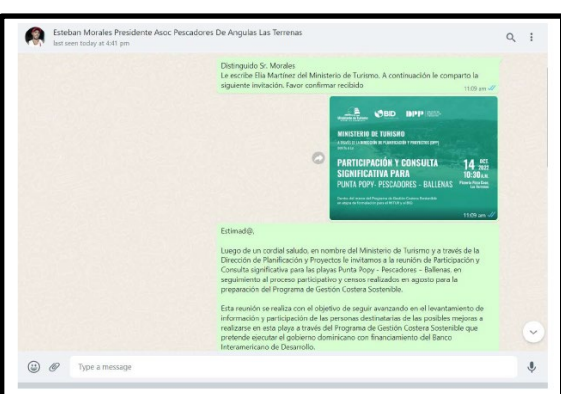
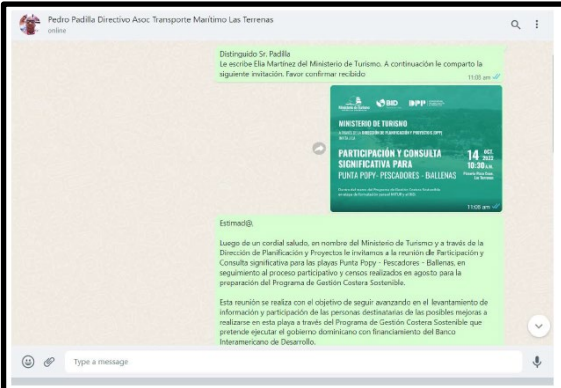
PARTICIPACIÓN Y CONSULTA SIGNIFICATIVA PARA PUNTA POPY - PESCADORES - BALLENAS

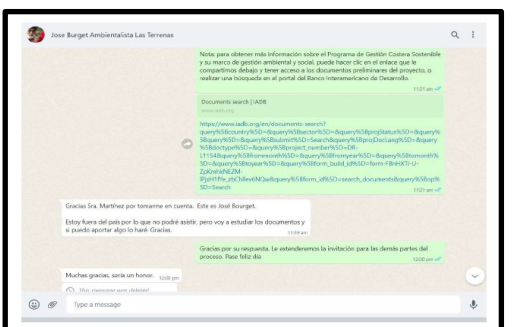
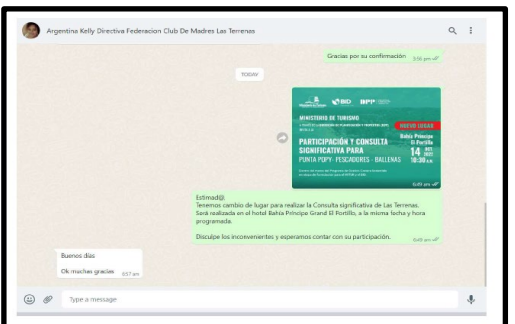
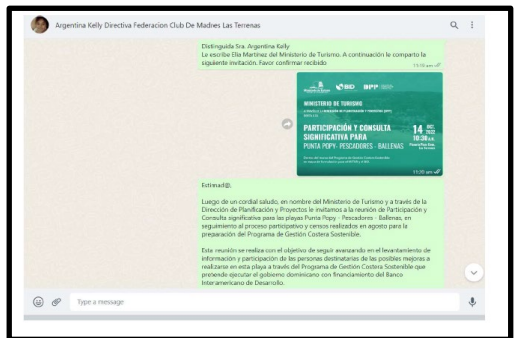
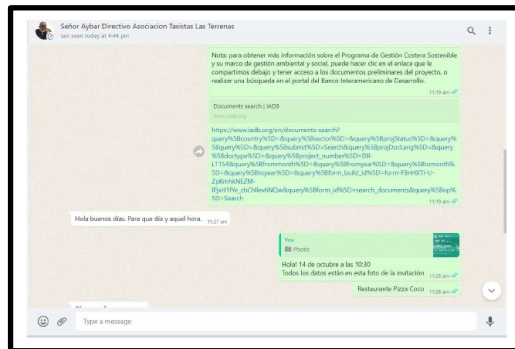
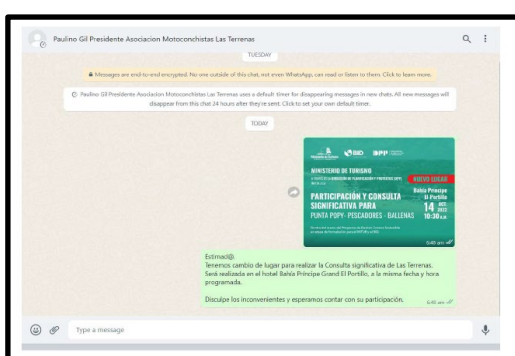
Reunión del marco del Programa de Gestión Costera Sostenible en apoyo de la formulación para el 2023 y el BID.

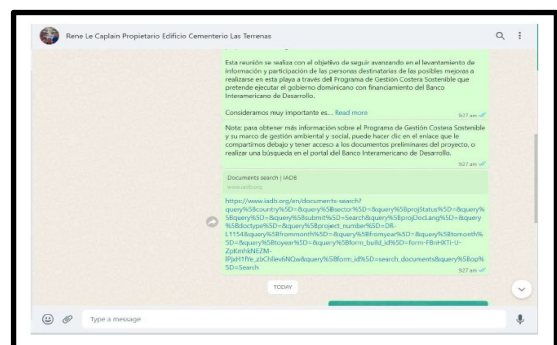
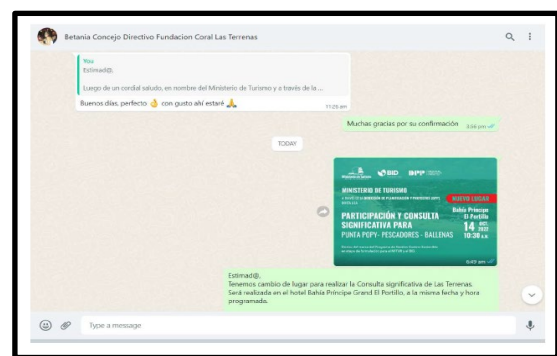
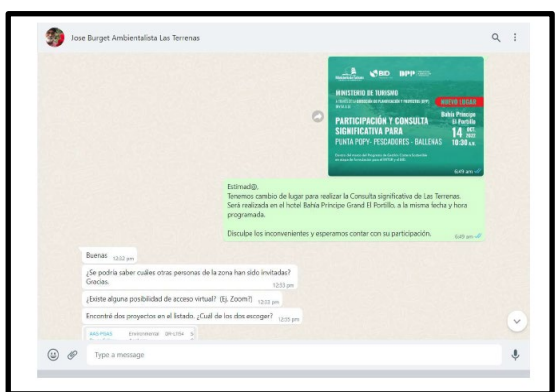


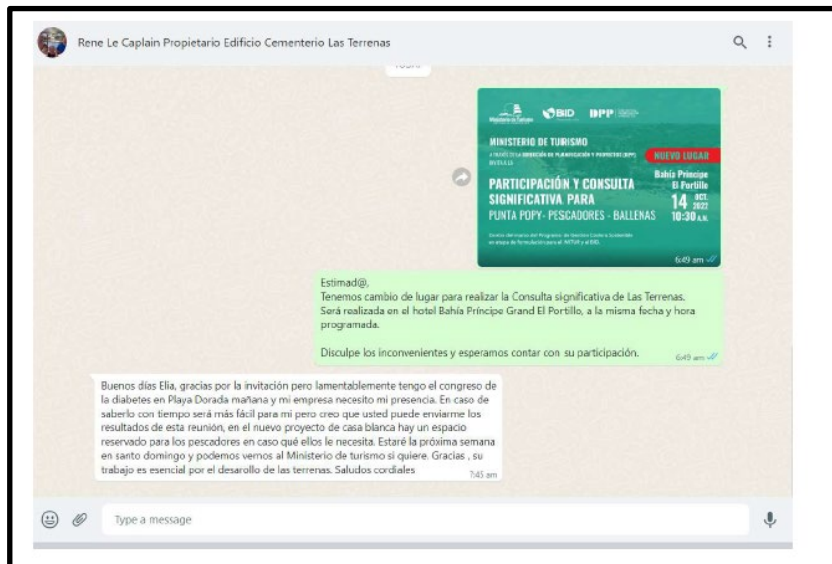












ANEXO 3

MATERIAL UTILIZADO PARA LA PRESENTACIÓN DEL PROGRAMA/PROYECTO



➤ ESTA CONSULTA SE REALIZA COMO REQUISITO DEL BANCO INTERAMERICANO DE DESARROLLO (BID) PARA LA FORMULACIÓN DEL PROYECTO DR-L1154 O PROGRAMA DE GESTIÓN COSTERA SOSTENIBLE.

➤ EN EL MARCO DE ESTA CONSULTA SE PRESENTARÁN SUGERENCIAS REALIZADAS POR CONSULTORES CONTRATADOS POR EL BID, QUE A LA FECHA NO REPRESENTAN DECISIONES DE DISEÑO TOMADAS NI VINCULADAS AL MINISTERIO DE TURISMO NI EL GOBIERNO DOMINICANO.

➤ EL INTERÉS DEL MITUR ES CONOCER LAS SUGERENCIAS Y OPINIONES DE LA POBLACIÓN CONVOCADA CONSIDERÁNDOSE DE SUMA RELEVANCIA PARA LOS BUENOS RESULTADOS DEL PROYECTO.



PROGRAMA DE GESTIÓN COSTERA SOSTENIBLE (DR-L1154)

MITUR
Organismo Ejecutor

BID
Organismo Financiador

OBJETIVO
MEJORAR LA RESILIENCIA Y SOSTENIBILIDAD DE ZONAS COSTERAS PRIORITARIAS

- 1> IMPLEMENTAR MEDIDAS PARA MEJORAR LA RESILIENCIA Y SOSTENIBILIDAD DE ZONAS PRIORITARIAS
- 2> FORTALECER EL MARCO LEGAL, INSTITUCIONAL Y CAPACIDADES PARA LA GESTIÓN INTEGRADA DE ZONAS COSTERAS

US\$ 70,000,000

*El Proyecto se ejecutará en cumplimiento con los requisitos del Marco Legal Nacional y el Marco de Políticas Ambientales y Sociales (MPAS) del BID, incluidas sus 10 Normas de Desempeño Ambiental y Social (NDAS).

PROGRAMA DE GESTIÓN COSTERA SOSTENIBLE (DR-L1154)

SUS COMPONENTES

- 1 | ACCESOS, INFRAESTRUCTURA Y EQUIPAMIENTOS
- 2 | APOYO SOCIAL Y EMPRENDIMIENTO
- 3 | GESTIÓN, REGULACIÓN Y NUEVAS NORMATIVAS

UBICACIÓN DEL PROYECTO

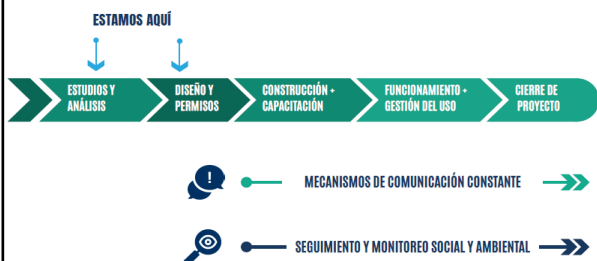
TERRENAS: PUNTA POPY, PESCADORES, BALLENAS

PROVINCIA SAMANÁ
MUNICIPIO LAS TERRENAS

PLAYA URBANA
3.4 KM de longitud
ACCESIBILIDAD DESDE C/ FRANCISCO CAAMAÑO
DEÑO Y C/ 27 DE FEBRERO

ETAPAS DEL PROYECTO

Las Terrenas



EIAS

Evaluación de Impacto Ambiental y Social

COMPONENTES

- LÍNEA BASE Y ESTUDIO DE FACTIBILIDAD**
¿Cómo es la zona y cómo será el proyecto?
- ANÁLISIS DE IMPACTO**
¿Qué cambios podrían darse con el proyecto?
- PLANES DE MANEJO**
¿Cómo prevenir o mitigar estos cambios?

PROGRAMA DE GESTIÓN COSTERA SOSTENIBLE (DR-L1154)

PARA OBTENER MÁS DETALLES SOBRE EL DIAGNÓSTICO Y CARACTERIZACIÓN DEL ÁREA DE INFLUENCIA DE ESTA Y LAS DEMÁS PLAYAS PRIORIZADAS, LAS CONSIDERACIONES SOCIOAMBIENTALES Y LOS POSIBLES IMPACTOS DEL PROYECTO DE ACUERDO A LO ESTUDIADO POR LOS CONSULTORES CONTRATADOS POR EL BID, PUEDE CONSULTAR LOS DOCUMENTOS PRELIMINARES CORRESPONDIENTES Y PUBLICADOS EN EL PORTAL OFICIAL DEL BID, ESCANEANDO EL SIGUIENTE CÓDIGO O ACCEDIENDO A:

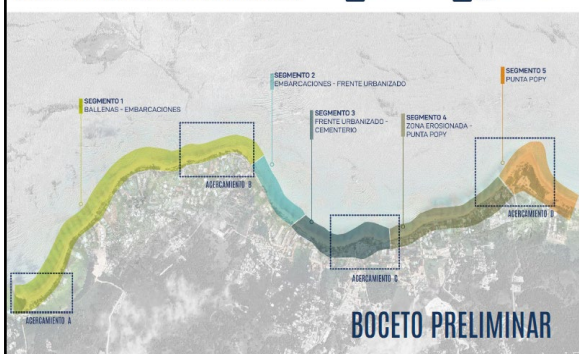


www.iadb.org

LAS TERRENAS

BALLENAS, PESCADORES, PUNTA POPPY

ESTRATEGIAS DE INTERVENCIÓN SUGERIDAS POR LOS CONSULTORES DEL BID



PUNTA POPPY ACERCAMIENTO A TERRENAS - SEGMENTO 5

ESTRATEGIAS DE INTERVENCIÓN SUGERIDAS POR LOS CONSULTORES DEL BID



PESCADORES ACERCAMIENTO B TERRENAS - SEGMENTO 3

ESTRATEGIAS DE INTERVENCIÓN SUGERIDAS POR LOS CONSULTORES DEL BID



BALLENAS ACERCAMIENTO C TERRENAS - SEGMENTO 1

ESTRATEGIAS DE INTERVENCIÓN SUGERIDAS POR LOS CONSULTORES DEL BID



BALLENAS ACERCAMIENTO D TERRENAS - SEGMENTO 1

ESTRATEGIAS DE INTERVENCIÓN SUGERIDAS POR LOS CONSULTORES DEL BID



DESCRIPCIÓN DEL PROYECTO

SUS COMPONENTES



- 1 REGENERACIÓN PLAYA:**
Aporte de un volumen de unos 200,000 m³ de arena para alcanzar un avance inicial de la playa de unos 25 metros.
- 2 ESPIGÓN EMERGIDO RÍO:**
Construcción de un espigón emergido de 50x10m perpendicular a la costa en el costado Oeste de la playa.
- 3 ESPIGÓN EMERGIDO PUNTA POPPY:**
Construcción de un dique exento emergido de 190x10m enfrente a Punta Poppy.

DESCRIPCIÓN DEL PROYECTO

SUS COMPONENTES



- 4 ESPIGÓN EMERGIDO CURVO PUNTA POPPY:**
Construcción de un espigón curvo de 105x10 metros.
- 5 DUNAS:**
Construcción de dunas vegetadas a lo largo de 120 m en Punta Poppy.
- 6 RESTAURACIÓN DE ARRECIFES DE CORAL**
Utilizando métodos de reproducción híbrida.
(Evidencias de deterioro y daño de los corales en más de 96% de su extensión)

DESCRIPCIÓN DEL PROYECTO

OBRA COMPLEMENTARIAS SUGERIDAS

- 1. DESCOMPACTACIÓN, DEMOLICIÓN, REUBICACIÓN Y LIMPIEZA DE 40,640 M²**
- 2. REORGANIZACIÓN DE SERVICIOS DE PLAYA 54,082 M² INCLUYENDO**
En la sección de **PLAYA PUNTA POPPY:**
 - Organización de los vendedores informales.
 - Capacitación de vendedores informales.
 - Dotación de zafacones en puntos adecuados para mantener el área de playa limpia.
 - Reubicación del parqueo Familia Bermúdez, para renaturalizar esta sección de la playa.



DESCRIPCIÓN DEL PROYECTO

OBRA COMPLEMENTARIAS SUGERIDAS

REORGANIZACIÓN DE SERVICIOS DE PLAYA INCLUYENDO

En la sección de **PLAYA PESCADORES:**

- Demolición y/o mejoramiento del edificio ubicado frente al espacio de vendedores de pescado.
- Mejora y reubicación de los vendedores de pescados (actualmente 9 mesas de vendedores).
- Reubicación del parque existente.
- Acondicionamiento para mejora visual de una estación de bombeo de aguas residuales, actualmente utilizada por la comunidad como un parque o centro de recreación turístico.
- Mejora de la acera en calle existente e instalación de pasarela en madera en algunos segmentos.



DESCRIPCIÓN DEL PROYECTO

OBRA COMPLEMENTARIAS SUGERIDAS

REORGANIZACIÓN DE SERVICIOS DE PLAYA INCLUYENDO

En la sección de **PLAYA BALLENAS:**

- Construcción de pasarelas en madera
- Colocación de bolardos de bloqueo de acceso vehicular a la playa
- Accesos de Playa y señalizaciones
- Restitución de dunas y vegetación costera.
- Construcción de unidades de baños públicos (en todas las playas)



DESCRIPCIÓN DEL PROYECTO

OTRAS ACTIVIDADES A REALIZAR DENTRO DEL MARCO DEL PROYECTO

+10 TIPOS DE CAPACITACIONES >

1 FINANZAS Y EMPRENDIMIENTO	2 CALIDAD DEL SERVICIO	3 GESTIÓN DE LA PLAYA
Manejo de alimentos	Finanzas personales	Administración de negocios
Servicio al cliente	Sensibilización ambiental	Género y desarrollo inclusivo
Manejo de residuos sólidos	Contabilidad	

ACUERDOS CO-GESTIÓN >

ACUERDOS ENTRE LOS ACTORES QUE SE BENEFICIAN DE LA PLAYA Y LOS ORGANISMOS REGULADORES PARA DISEÑAR Y APLICAR REGLAMENTOS DE USO Y MANTENIMIENTO PARA CADA PLAYA, QUE INCLUYA:

- 1- Protocolos de limpieza manual y mecanizada en los casos que sea requerido
- 2- Campañas de sensibilización
- 3- Roles y responsabilidades entre los co-gestores y los visitantes.

IDENTIFICACIÓN DE IMPACTOS AMBIENTALES

Alteración de la calidad del aire y generación de ruido	Generación de residuos sólidos	Contaminación del agua	Contaminación del suelo
Riesgo de afectación a flora y fauna costero-marina	Pérdida de la biodiversidad costero-marina	Uso de materiales peligrosos	

IDENTIFICACIÓN DE IMPACTOS SOCIALES

AFECCIONES TEMPORALES A ACTIVIDADES QUE GENERAN INGRESOS	INCREMENTO DE TRÁFICO LOCAL Y MOLESTIAS POR AFLUENCIA DE MANO DE OBRA	ACCIDENTES OCUPACIONALES, DE SALUD Y DE LA COMUNIDAD
MEJORAMIENTO DEL SUELO POR LA SIEMBRA VEGETACIÓN COSTERA AUTÓCTONA	MEJORAMIENTO PAISAJÍSTICO Y AUMENTO DEL ATRACTIVO TURÍSTICO	

MEDIDAS DE MANEJO SOCIALES

Se trabajará un Plan de Reasentamiento con los procedimientos específicos para mitigar y compensar los impactos negativos asociados a las intervenciones del Proyecto.

Más detalles sobre posibles impactos identificados y las sugerencias de manejo pueden consultarse en los documentos publicados en el portal del BID.



www.iadb.org

El Proyecto se ejecutará en cumplimiento con los requisitos del Marco Legal Nacional y el Marco de Políticas Ambientales y Sociales (MPAS) del BID, incluidas sus 10 Normas de Desempeño Ambiental y Social (NDAS).

MECANISMO DE COMUNICACIÓN PERMANENTE



EL PROGRAMA DE GESTIÓN COSTERA SOSTENIBLE ESTABLECERÁ UN MECANISMO DE COMUNICACIÓN PERMANENTE A TRAVÉS DEL CUAL LA POBLACIÓN BENEFICIADA DEL PROGRAMA EN CADA PROYECTO DE PLAYA PUEDE CANALIZAR SUGERENCIAS, QUEJAS O RECLAMACIONES RELACIONADAS A LAS DISTINTAS ETAPAS DE IMPLEMENTACIÓN DEL PROYECTO.



ESTE MECANISMO ES UN REQUISITO DEL BID PARA IMPLEMENTAR LOS PROYECTOS EN LAS PLAYAS Y PARA QUE EXISTA UN CANAL FORMAL PARA ATENDER LOS COMENTARIOS QUE PUEDAN SURGIR EN LA OPERATIVIDAD Y LAS ACCIONES DEL PROYECTO DE PLAYA HASTA EL CIERRE DEL MISMO.

MECANISMO DE QUEJAS Y RECLAMOS

El proyecto contará con un sistema para registrar quejas, reclamaciones, sugerencias y denuncias que se enmarca en el **Sistema 311 de Atención Ciudadana** vigente a nivel nacional.



VÍA TELEFÓNICA:

Marcando directamente al 3-1-1 a través de una línea fija o móvil, de manera gratuita, desde cualquier parte del país, se puede establecer comunicación con un representante preparado para capturar la queja o reclamación.



VÍA INTERNET:

A través del portal www.311.gob.do se puede acceder a un formulario y completar la queja, reclamación o sugerencia de manera fácil y rápida.



MECANISMO DE QUEJAS Y RECLAMOS

Paso 1: Identificar cuál es la acción a realizar (reclamación, queja, sugerencia o denuncia).

Paso 2: Completar el formulario correspondiente.

Paso 3: Proceder a enviar el formulario debidamente completado que será recibido por un equipo especializado para solucionar el caso.



QUEJA - Presentar insatisfacción o incertidumbre con algún servicio prestado.



RECLAMACIÓN - Exigir el cumplimiento de acuerdo a lo establecido en el contrato.



SUGERENCIA - Propuesta de mejoras, para ser adoptada en el desarrollo de cualquier plan o proyecto.



DENUNCIA - Denuncia de un delito, hecho o acto que viola la ley o el ordenamiento jurídico.

MECANISMO DE QUEJAS Y RECLAMOS

MECANISMOS ADICIONALES



<https://www.mitur.gob.do/formulario-de-quejas-o-sugerencias/>

- Recepción en oficinas del Ministerio de Turismo, y oficinas vinculadas a la gestión de los centros ambientales a nivel local.
- Correo electrónico institucional
- Espacios de participación: talleres, reuniones, etc.
- Obradores de las empresas contratistas, los cuales tendrán a disposición una línea telefónica y/o correo electrónico disponible para la atención de inquietudes
- Mecanismos habilitados en el Municipio Las Terrenas (Atención al vecino/a), en los centros ambientales
- Otros (a definir con la comunidad)

MECANISMO DE QUEJAS Y RECLAMOS

Recepción y respuesta en la atención de casos de violencia de género (VG) y trata de personas

Ante un caso de denuncia de violencia de género el MITUR se podrá en contacto de inmediato con las autoridades locales expertas en la materia, y con las autoridades provinciales y nacionales (según corresponda) para garantizar el tratamiento y acompañamiento adecuado de la persona víctima de violencia propiciando un asesoramiento específico.

- Municipio Las Terrenas (Provincia de Samaná) Dirección: C/ Duarte No. 212, Ayuntamiento Municipal 3er Nivel, Teléfono: 809-240-6449, Contacto: Marta Taveras Paulino.
- Provincia de Samaná, Dirección: C/ María Trinidad Sánchez No. 33, 809-538-3626, Contacto: Walquiris Marte Tavearez.

Líneas telefónicas gratuitas para recibir asesoramiento:

- Línea Mujer *212 (las 24 horas del día, en todo el territorio nacional) o a los teléfonos 809- 689- 7212 y 809- 200- 7212 desde el interior sin cargos.
- Línea Llama y Vive: 809-200-7393 Gratuita y anónima (Tráfico Ilícito de Migrantes y Trata de Personas).

DUDAS Y PREGUNTAS

CONSULTA SIGNIFICATIVA DE PLAYA

TERRENAS

Programa de Gestión Costera Sostenible

OCTUBRE 2022



ANEXO 4

REGISTRO DE ASISTENCIA DE PERSONAS PARTICIPANTES

PARTICIPACIÓN Y CONSULTA SIGNIFICATIVA DE PLAYA TERRENAS: PUNTA POPY, PESCADORES, BALLENAS

PROGRAMA DE GESTIÓN COSTERA SOSTENIBLE

#	NOMBRE Y APELLIDO	INSTITUCIÓN / ORGANIZACIÓN	CARGO
	Luis M. Landolt	Asociación de Organizaciones	Secretario
	Mika y Marías G.	CODOPESCA	coordinadora
	Roberto Espino	Unión de la Luterana	Presidente
	Gabriela Jiménez	Pagua Caribe	consultora
	Denis González	Mimarena	auxiliar
	Manuel Vachal	Agua	
	Pedro Padilla	S.D. Pescadores	Pescador
	Eduardo Esquivel	Alcaldía	Alcalde
	* Betania Sereno	Carlos Lastarria (F)	Vice-presidente
	Argentina de los Santos	Clubes de Madres	Prota. clubes
	Bruno Jacquet	BID	Especialista
	Katharina Falkner	BID	Empleada

PARTICIPACIÓN Y CONSULTA SIGNIFICATIVA DE PLAYA TERRENAS: PUNTA POPY, PESCADORES, BALLENAS

PROGRAMA DE GESTIÓN COSTERA SOSTENIBLE

#	NOMBRE Y APELLIDO	INSTITUCIÓN / ORGANIZACIÓN	CARGO
	Roberto Cárdenas	Codopasca Est. San	Supervisor
	José Luis Caza	Asociación de Pesca	Secretario
	Ang. J. Reyes	Mitur	Directora
	Raylien Adames H.	Mitur	Supervisor
	Juanalberto Pizarro	Mitur	H/Pesca
	Nora los Cárdenas	Plan. N. Ang.	-
	Daniel Aurilio RYBS	CEBSE/Foro Ambiental de Semana	conservación marina
	Concepción Vial	División Medio Ambiente	Edu. Amb.
	Bonifacio Santamaría	MARENA	Empleado
	Pedro BACA	RINA CONSULTING	Consultor
	Camilo Medina	Mitur	Direct. RIN
	Andy Taveras J.	Mitur	Empleado

PARTICIPACIÓN Y CONSULTA SIGNIFICATIVA DE PLAYA TERRENAS: PUNTA POPY, PESCADORES, BALLENA

PROGRAMA DE GESTIÓN COSTERA SOSTENIBLE

#	NOMBRE Y APELLIDO	INSTITUCIÓN / ORGANIZACIÓN	CARGO
	JAVIER LARA	BONITA GROUP	VP



Ministerio de Turismo
REPÚBLICA DOMINICANA

Ministerio de Turismo (MITUR) República Dominicana

Informe de Consulta Pública Significativa - Proyecto de Gestión Costera en Punta Salinas

Informe de Consulta Pública Significativa DR-L1154

Proyecto BID: DR-L1154, Noviembre de 2022

Rev.	Descripción	Preparado por	Controlado por	Aprobado por	Fecha
1	Informe de consulta pública significativa Proyecto de Gestión Costera en Playa Bonita	J. Vásquez	J. Evans	J. Evans	28 Oct. 2022
2	Informe de consulta pública significativa Proyecto de Gestión Costera en Playa Bonita	J. Vásquez	J. Evans	J. Evans	07/ Nov. 2022

ÍNDICE

	Pag
1 INTRODUCCIÓN	3
2 PREPARACIÓN DEL PROCESO DE CONSULTA PÚBLICA	4
2.1 ORGANIZACIÓN Y PLANIFICACIÓN DEL PROCESO DE CONSULTA PÚBLICA	4
2.2 IDENTIFICACIÓN DE LOS TEMAS PRIORITARIOS A CONSULTAR	4
2.3 MAPEO Y ANÁLISIS DE LAS PARTES INTERESADAS	5
2.4 CONVOCATORIA, DIFUSIÓN E INFORMACIÓN PREVIA	5
3 DESARROLLO DE LA CONSULTA PÚBLICA	7
4 CONCLUSIONES DEL PROCESO DE CONSULTA PÚBLICA	12
5 DOCUMENTACIÓN, DIFUSIÓN Y MECANISMOS DE PARTICIPACIÓN DE PARTES INTERESADAS	13
5.1 CONSULTA CONTINUA CON LAS PARTES INTERESADAS DURANTE LA IMPLEMENTACIÓN	13
6 ANEXOS	14
ANEXO 1:	14
REGISTRO FOTOGRÁFICO DE CONSULTA PÚBLICA	14
ANEXO 2	15
INVITACIONES A LAS PARTES INTERESADAS DEL PROYECTO	15
ANEXO 3	20
MATERIAL UTILIZADO PARA LA PRESENTACIÓN DEL PROGRAMA/PROYECTO	20
ANEXO 4	33
REGISTRO DE ASISTENCIA DE PERSONAS PARTICIPANTES	33

1 INTRODUCCIÓN

El siguiente informe contiene el proceso de participación y consulta pública del **Proyecto de la muestra representativa correspondiente a Punta Salinas en la Provincia de Peravia**, en adelante “el Proyecto”, en el marco del PROGRAMA DE GESTIÓN COSTERA SOSTENIBLE (DR-L1154), en adelante el “Programa”.

Es importante resaltar que, el evento de consulta realizada para este proyecto es parte del proceso de consulta que inicia en esta etapa de diseño y que se mantiene durante la construcción y la operación del Proyecto. De manera que las partes claves identificadas, (interesados y potenciales afectados), tienen la oportunidad de conocer cómo sus preocupaciones son o no consideradas en el proceso de diseño y ejecución del Proyecto.

El objetivo general del Programa es mejorar la resiliencia de zonas costeras prioritarias. Los objetivos específicos son: i. implementar medidas para mejorar la resiliencia y sostenibilidad de zonas prioritarias; y ii. fortalecer el marco legal e institucional y las capacidades para la gestión integrada de las zonas costeras.

El Programa y sus Proyectos serán ejecutados por el Ministerio de Turismo de República Dominicana (MITUR-RD) y financiados con un préstamo del Banco Interamericano de Desarrollo (BID).

El Marco de Participación de las Partes Interesadas (MPPI) del Programa establece los principios generales de participación y una estrategia colaborativa para identificar a las partes interesadas y planificar un proceso de participación acorde con la Norma de Desempeño Ambiental y Social 10: “**Participación de las Partes Interesadas y Divulgación de Información**” junto con la NDAS 1 “**Evaluación y Gestión de los Riesgos e Impactos Ambientales y Sociales**” y NDAS 9 “**Igualdad de género**”, durante todo el ciclo de vida del Programa y sus proyectos, según lo establecido por el nuevo Marco de Política Ambiental y Social del BID (MPAS).

En cumplimiento con las NDAS se llevó a cabo la siguiente consulta pública significativa con las partes interesadas (tanto afectadas, como con otras partes interesadas) durante la fase de preparación del Programa y de este Proyecto en particular.

Para llevar adelante el proceso el organismo ejecutor tomó como referencia, por un lado, el Marco de Participación de las Partes Interesadas que forma parte del Marco de Gestión Ambiental y Social (MGAS) y por otro, el Plan de Participación de las Partes Interesadas que forma parte del Análisis Ambiental y Social (AAS) y Plan de Gestión Ambiental y Social (PGAS), ya que ambos documentos fueron elaborados a los fines de constituirse en herramientas ordenadoras para guiar este proceso consultivo y participativo.

El objetivo de la consulta es informar a las partes interesadas sobre el proyecto, los impactos y riesgos (negativos y positivos) socio-ambientales, las medidas de mitigación y el Mecanismo de Atención de Quejas y Reclamos del Programa y de este Proyecto en particular.

Asimismo, el proceso incluye un espacio para que las partes interesadas puedan expresar sus opiniones, preocupaciones y compartir oportunidades de mejora en los temas socio ambientales del Proyecto, para que, en lo posible y factible, sean consideradas en el diseño del proyecto.

La consulta también busca agregar valor al Programa y al proyecto a partir de:

- Tomar conocimiento de los **puntos de vista y percepciones** de personas (en igualdad de género y oportunidades) que pueden verse afectadas o que tienen interés en un proyecto de desarrollo, y proporciona un medio para que esas opiniones sean tenidas en cuenta como aportes a un diseño y una implementación del Proyecto mejorado, lo cual evita o reduce los impactos adversos y aumenta los beneficios.
- Constituye una fuente importante de **validación y verificación** de datos obtenidos en otros lugares, y mejora la calidad de las evaluaciones de impacto ambiental y social.
- Ayuda a las personas a entender sus **derechos y responsabilidades** en relación con el Proyecto.
- Promueve mayor transparencia y participación de las partes interesadas aumentando **la confianza, la aceptación del proyecto y la apropiación local**, aspectos claves para la sostenibilidad del Proyecto y resultados de desarrollo.
- Es un requisito del BID en conformidad con las políticas ambientales y sociales, en proyectos que tienen el potencial de provocar daño a personas o al medio ambiente.
- Es esencial para la **credibilidad y la legitimidad** de las agencias ejecutoras y de las instituciones financieras internacionales como el BID.

2 PREPARACIÓN DEL PROCESO DE CONSULTA PÚBLICA

2.1 ORGANIZACIÓN Y PLANIFICACIÓN DEL PROCESO DE CONSULTA PÚBLICA

El proceso de consulta con las partes interesadas fue realizado de modo presencial en la zona de intervención del proyecto. El mismo fue diseñado y planificado en la fase de preparación del proyecto y los organismos involucrados fueron los siguientes:

- Ministerio de Turismo de República Dominicana (MITUR-RD)
- Banco Interamericano de Desarrollo (BID)

Es importante resaltar que el MITUR, durante la etapa de preparación de la consulta, consideró y evaluó la posibilidad de transmitir la reunión a través de alguna plataforma virtual (por ejemplo, Youtube) para ofrecer diferentes canales de comunicación y de esta manera ampliar la participación, sin embargo, esta herramienta no fue posible implementarla debido a que resultó difícil tener acceso a internet y, por tanto, conectividad suficiente en las zonas cercanas a las playas. Es decir, que la elección de priorizar un lugar de mayor acceso físico para las personas beneficiarias directas del proyecto impidió la transmisión virtual en simultaneo.

En esta línea, es necesario mencionar que el MITUR ha iniciado el contacto con las partes interesadas del proyecto de manera previa a este espacio de consulta específica. En este sentido, el equipo de MITUR ha realizado visitas al lugar de intervención, ha tenido reuniones previas con actores clave identificados como relevantes para este proyecto, por lo que, ha iniciado de manera temprana y oportuna, el diálogo y las instancias de comunicación que tienen por objetivo fortalecen la retroalimentación de las partes interesadas del Proyecto.

También, en la etapa de preparación del espacio de consulta pública estuvo atravesada por el paso del huracán Fiona que afectó a todo el país con graves consecuencias para gran parte de la población. Más de un millón de personas quedaron sin agua y otras 700.000 personas en el país se quedaron sin electricidad en el país después de que Fiona pasara. Lluvias generalizadas totales de 8 a 16 pulgadas (200 a 410 mm) cayeron en el país que no recibía el impacto directo de un huracán desde Jeanne en 2004. Al menos 2 personas murieron y más de 8.300 viviendas fueron destruidas en la República Dominicana.

2.2 IDENTIFICACIÓN DE LOS TEMAS PRIORITARIOS A CONSULTAR

A continuación, se detallan los asuntos prioritarios identificados que sirvieron de guía para definir el contenido y la planificación de la consulta pública. Los mismos fueron estructurados del siguiente modo:

- **Primera parte:**
 - Objetivo y alcance de la consulta pública.
 - Contexto institucional, responsables y arreglos institucionales.
 - Descripción del Programa y el Proyecto incluyendo sus objetivos, ubicación y componentes y etapas del proyecto.
- **Segunda Parte:**
 - Análisis Ambiental y Social (AAS), Componentes: Línea de base y estudios de factibilidad, análisis de impacto y planes de manejo.
 - Estrategias de Intervención en Punta Salinas: Acciones sobre el Paisaje, la infraestructura y otras actividades.
 - Comunicación del mecanismo de comunicación permanente: gestión de reclamos y participación del Proyecto y las vías disponibles para hacer reclamos o consultas sobre el mismo. También se hizo mención al mecanismo para la Recepción y respuesta en la atención de casos de violencia de género (VG) y trata de personas
- **Tercera Parte**
 - Espacio de preguntas, intercambio y dudas

- Cierre de la consulta pública.
- **Cuarta Parte:**
 - Generación del presente reporte
 - Inclusión en el AAS/PGAS las recomendaciones de los consultados
 - Publicación del reporte de consulta en el sitio web del BID y de MITUR.

2.3 MAPEO Y ANÁLISIS DE LAS PARTES INTERESADAS

A partir de las visitas a la zona del Proyecto y la elaboración de los documentos ambientales y sociales se identificaron los posibles impactos adversos, así como los riesgos, las oportunidades relevantes y la forma en que las mismas pueden afectar a diferentes grupos. En función de estos impactos se realizó un análisis específico para identificar a las partes interesadas a fin de convocarlas a participar del proceso participativo a lo largo del ciclo de Proyecto y en especial del hito fundacional de este proceso que es la primera consulta pública en etapa de preparación.

De esta manera, dentro del PPPI se identificaron las partes interesadas clave para esta instancia de consulta y participación con el objetivo de asegurar que cada uno de los grupos identificados estén representados y tengan la oportunidad de expresar sus opiniones.

Mapa de Actores:

Los Actores institucionales competentes en temas sociales y ambientales, convocados para la Consulta Pública fueron los siguientes:

- Alcaldía Municipio de Bani
- Consorcio Restaurant y Hotel Boutique Punta Salinas
- Organizaciones Civiles Punta Salinas
- Asociación de Kite Punta Salinas

Además de estas instituciones se sumaron al espacio de consulta algunas fundaciones y organizaciones que fueron invitadas por las propias partes interesadas.

2.4 CONVOCATORIA, DIFUSIÓN E INFORMACIÓN PREVIA

Previo a esta consulta se sostuvo de manera virtual una ronda de presentación de información del proyecto e intercambio de inquietudes con los actores a continuación. Esta convocatoria en particular se llevó a cabo con dos (2) días de anticipación al evento y estuvo a cargo del Ministerio de Turismo. En este sentido, se utilizaron los contactos establecidos en el mapeo de actores identificados durante la elaboración del Plan de Participación de las Partes Interesadas para el presente proyecto.

Los actores fueron convocados a través de mensajería vía whatsapp (ver acuses de recibo en el anexo 2) ya que se consideró el canal de comunicación más eficaz para esta instancia.

La invitación fue acompañada por un texto que explicaba los objetivos de la reunión de consulta y la importancia de la instancia de retroalimentación hacia el proyecto en etapa temprana de preparación. Al mismo tiempo se informó sobre la disponibilidad de los documentos ambientales y sociales de manera en línea (online), poniendo a disposición el link de acceso para que todas las personas que lo desearan pudieran acceder a los documentos de manera previa al espacio de reunión.



Figura 1: Modelo de Invitación utilizada para la convocatoria a participar del espacio de consulta

Fuente: MITUR, 2022

3 DESARROLLO DE LA CONSULTA PÚBLICA

En este apartado se presenta una descripción detallada sobre el desarrollo de la consulta pública llevado a cabo bajo la modalidad presencial.

La reunión de socialización para las intervenciones previstas en Punta Salinas se llevó a cabo el 6 de octubre de 2022 a las 11 a.m. en el en el Bella Costa Social Club, Provincia Peravia.

Concurrieron aproximadamente 14 personas (30% mujeres y 70% varones) según lo que demuestran los registros fotográficos (anexo 1) y las planillas de asistencia (anexo 2). Cabe destacar que el MITUR ha registrado los datos de las personas que asistieron a dicha reunión, recabando información de contacto a fin de seguir manteniendo el diálogo con cada una de las partes interesadas. Sin embargo, a los fines de resguardar los datos personales, solo se hace un recorte de la planilla de registro de asistencia para mostrar la evidencia de las personas asistentes (anexo 4).

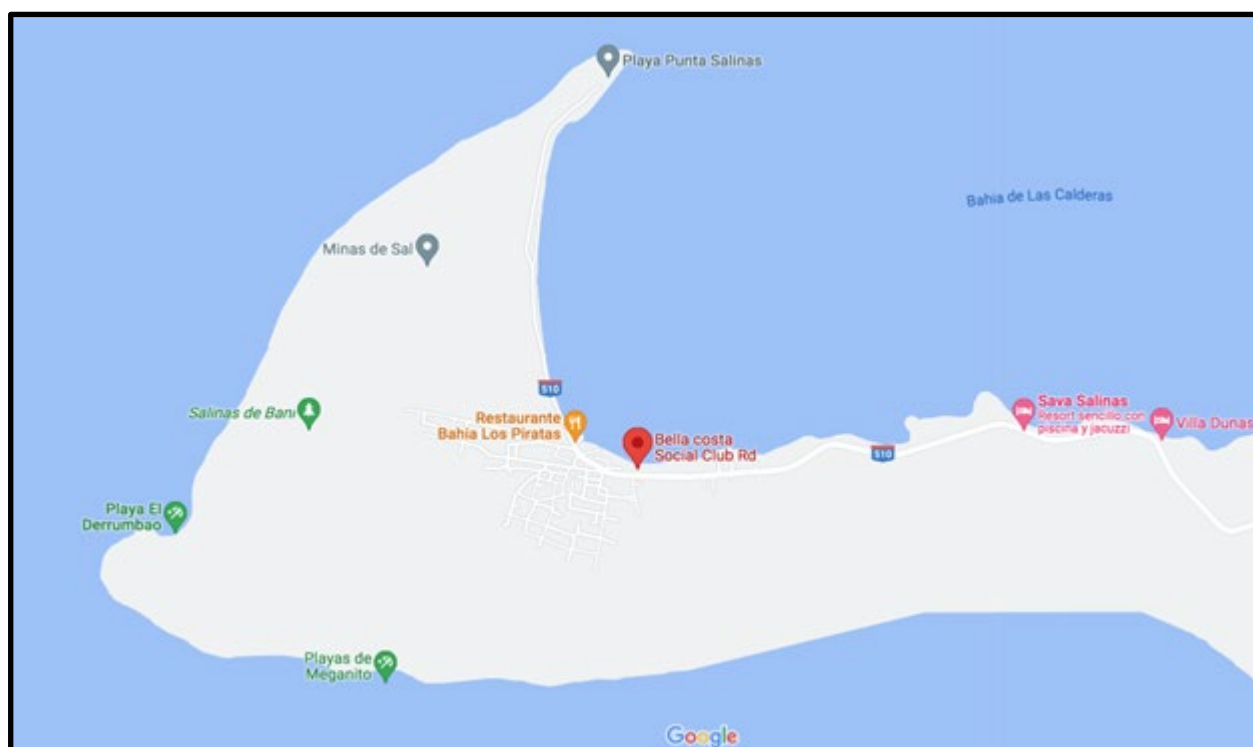


Figura 2: Ubicación de la sede del Evento

Fuente: MITUR, 2022

A las 11:05 (a.m.) se realizó la apertura de la consulta pública. La presentación del proyecto tuvo una duración de una hora y media y estuvo a cargo de la Dirección de Planificación y Proyectos, a través de su Departamento de Gestión de Playas. Para su desarrollo, se contó con la exposición de la encargada del Dpto, Elia Martínez.

En primera instancia se dio la bienvenida formal a las personas asistentes y se presentó el encuadre de la reunión explicando los motivos de la convocatoria que tuvo por objetivo la presentación del Programa de Gestión Costera Sostenible con el financiamiento del BID, en especial en este caso, focalizado en el proyecto previsto para realizarse en Punta Salinas. Se explicó que el mismo se encuentra en fase de estudios y análisis. Se explicó que el objetivo de seguir avanzando en el proceso de socialización con las personas beneficiarias y se planteó la importancia de construir espacios de retroalimentación como los de esta consulta para seguir fortaleciendo la preparación del programa.

Luego de esta breve introducción se dio espacio para la presentación de las personas asistentes donde cada una de ellas se identificó con su nombre y organización/institución a la que representaba.

Seguidamente se comenzó con la presentación del Programa y del proyecto previsto para la playa de referencia (anexo 3). Se recalcó el rol del equipo de consultores y las sugerencias realizadas luego de los análisis socioambientales, y se explicitó que éstas no representan decisiones definitivas de diseño.



En este momento se recordó que los documentos ambientales y sociales son de carácter público, que son versiones preliminares y se compartió el código QR para acceder a los documentos a través de la página web del BID. Cabe destacar que, como ya se hizo mención, el enlace se envió (previo a la consulta) en la instancia de convocatoria y se destacó que el equipo de MITUR volverá a enviar dicha información por correo electrónico para asegurar que todas las personas tengan acceso. Además, se invitó a que compartieran el link para hacer extensiva la socialización de los documentos a todas las personas, instituciones y grupos que les pudiera resultar de interés.

En la etapa final de la presentación se socializó el mecanismo de comunicación permanente que estará vigente durante todo el ciclo del Programa y sus proyectos, a través del cual la población beneficiada del Programa podrá canalizar sugerencias, quejas o reclamaciones relacionadas a las distintas etapas de implementación del proyecto.

Se presentaron los diferentes canales que estarán disponibles tales como:

- El sistema para registrar quejas, reclamaciones, sugerencias y denuncias que se enmarca en el Sistema 311 de Atención Ciudadana vigente a nivel nacional.
- Recepción en oficinas del Ministerio de Turismo, y oficinas vinculadas a la gestión de los centros ambientales a nivel local
- Buzón de Quejas y Sugerencias de la página web del Ministerio de Turismo
- Mecanismos adicionales (Espacios de participación: talleres, reuniones, Obradores de las empresas contratistas, Mecanismos habilitados en el Municipio (Atención al vecino/a), en los centros ambientales entre otros.
- Mecanismo para la recepción y respuesta en la atención de casos de violencia de género (VG) y trata de personas

Seguidamente se reforzó que esta es una de las primeras instancias de participación y que en el marco del programa se prevén otras instancias de participación bajo la modalidad de talleres y las reuniones para asegurar la mayor participación comunitaria. Las mismas se irán articulando con las asociaciones, juntas de vecinos, alcaldías y demás actores. Se destaca además la posibilidad de realizar acuerdos de co-gestión.

A las 11:40 am comenzó el espacio de intercambios y las personas tuvieron el espacio para presentar sus dudas consultas e inquietudes que fueron respondidas en su mayoría por la encargada del departamento de Playas del MITUR.

A continuación, se presentan las consultas que se realizaron una vez finalizada la presentación:

Tabla 1: Intercambio y retroalimentación de las partes interesadas durante el desarrollo de la consulta pública del Proyecto

Transcripción de consultas e inquietudes	Respuestas
<p>Humberto Oliva, Asociación Salinas Kite Surf - “Dentro de la presentación, estaba esperando escuchar sobre un muelle que van a hacer ¿o esto no es parte del proyecto?</p> <p>¿Dónde estará localizado?”</p>	<p>Santos Ramírez - Alcalde Municipio de Baní - “¿Puedo aclarar su pregunta?... El muelle lo va a realizar actividad portuaria dominicana a solicitud de los pescadores y el presidente delegó en esa institución. Ya el Ayuntamiento de Baní aprobó la donación del terreno y el uso de suelo. Es un muelle moderno que va a hacer la portuaria ahí a fin de que los pescadores no estén de manera desorganizada. Un muelle moderno que será sostenible y que va en consonancia con la playa.”</p> <p>“Casi frente a los parqueos.”</p> <p>Encargada Dpto. de Playas (DPP-MITUR) - “El tema de los muelles es justo un tema de Autoridad</p>

	<p>Portuaria. Se ha conversado cómo pueden aportar al desarrollo de la playa. Dentro del marco de proyecto no serán financiadas por ser competencia de esa institución. Lo hemos estado trabajando de esa manera en el caso de Palenque. Hemos tenido la conversación interinstitucional en caso de que las playas ameriten ese tipo de intervenciones, entonces se hagan las mejoras a través de los organismos competentes. Muchas gracias por la información.”</p>
<p>Franklyn Díaz, Grupo Puerto / Consorcio Restaurant y Hotel - “Quisiera saber, ¿para cuándo planean empezar con la parte B que es la que nos compete? La parte de diseño.”</p>	<p>Encargada Dpto. de Playas (DPP-MITUR) - “Yo creo que cada una de las partes les compete. Aunque no estamos en la parte de diseño aún, es muy importante involucrarnos desde la parte de formulación. Yo diría que Salinas es una de las privilegiadas, porque este proceso estamos iniciando antes que las demás. Esto implica que también vamos a tener menos información sobre los tiempos, porque aún estamos en el proceso de formulación. Así como recogimos dudas de consultores, ahora queremos considerar con igual peso las dudas y sugerencias de los comunitarios.</p> <p>Sobre los tiempos, sí te puedo decir que estaremos aprobando a inicios del año que viene. Estaríamos con la etapa de financiamiento y el primer desembolso. Ahí se involucrarán otros equipos para empezar con el diseño y luego iniciar con las obras. La implementación del programa en su totalidad dura 5 años. En esos 5 años están programadas las 25 playas. Como esta es una de las priorizadas, es una de las que se harán primero. Es decir, la verás antes de los 5 años.”</p>
<p>Franklyn Díaz, Grupo Puerto / Consorcio Restaurant y Hotel - “Otra pregunta que me surge viendo las fotos. ¿Dentro del diseño, aparece algún tipo de draga? Bajo ese análisis se presenta, esta playa entiendo lamentablemente no está compactada, está aireado, pero ahí también hay problemas de erosión bastante significativo.</p> <ul style="list-style-type: none"> • Encargada Dpto. de Playas (DPP-MITUR) - ¿Te refieres a la parte de ‘Playa Derrumbao’? 	<p>Encargada Dpto. de Playas (DPP-MITUR) - “Dentro de las sugerencias de los consultores, no hemos recibido dragado ni vertido de arena. Una de las bondades que tiene esta playa es que la fuerza eólica (vientos y oleaje), facilita bastante la recuperación natural de las playas. Con estas características hay cierta protección en esa parte. Un trabajo de descompactación sería suficiente para lograr ese colchón de arena que es lo que ayuda a que la arena se conserve.”</p> <p>“En el caso de intervención del programa el área que se ha priorizado es el de Punta Salinas, y por tanto las sugerencias de los consultores ha estado enfocada a esa área. Me parece importante tu observación para verla dentro del marco del proyecto y ver qué está sucediendo ahí.”</p> <p>Técnico Viceministerio de Recursos Costeros y Marinos, Ministerio de Medio Ambiente - “No específicamente en ese punto, pero la línea de costa en el norte y en el sur se ha ido elevando bastante por el mismo cambio climático. También estas playas la mayoría son de origen de río y, por tanto, lo que se hace en la cuenca del río tiene mucha influencia en el sedimento. Esto pudiera ser en una etapa posterior o avanzar los estudios como dice Elia.”</p>
XXX, Politur -	Encargada Dpto. de Playas (DPP-MITUR) -

<p>“¿Están cuantificadas las estructuras que serán removidas?”</p>	<p>“Hay estructuras que se identificaron para removerlas. No tengo fresco el número, pero está en el documento público que se puede consultar. La estructura de la Armada y Politur, están identificadas, al igual que las estructuras utilizadas por privados. Se abriría un proceso de conversación con las partes involucradas para ver las distintas vías para abordar y establecer acuerdos según cada caso y bajo las leyes dominicanas y requisitos del Banco Interamericano de Desarrollo.”</p>
<p>Nargis Vershinina, Asociación Salinas Kitesurf - En el plan había información que van a mejorar los baños. ¿También se pueden hacer las duchas? Nosotros necesitamos una ducha.”</p>	<p>Encargada Dpto. de Playas (DPP-MITUR) - “Si, están contemplado ese tipo de servicios. Sería una construcción nueva.”</p>
<p>Franklyn Díaz, Grupo Puerto / Consorcio Restaurant y Hotel - “Hay estructura de duchas y vestidores para acondicionarlos porque también estamos trabajando en eso. Para no solapar funciones, ¿dónde puedo conseguir este proyecto, este diseño? ¿Lo viera contigo directamente?”</p>	<p>Encargada Dpto. de Playas (DPP-MITUR) - “En el código QR están publicados los documentos que tienen que ver con la formulación. Una vez cierre esta fase, también quedarán publicados. Se abrirán nuevamente los procesos participativos para la fase de diseño. Lo bueno es que haya un proceso en el que todos los actores vinculados participen en el proceso de diseño. También puedes tener comunicación directa con MITUR a través de los canales formales, también tienen mis contactos.”</p>
<p>Francis Montilla, Junta de Vecinos – “Esta comunidad necesita apoyo para la parte artesanal. Duré varios años ahí usando la piedra, caracoles y haciendo mis proyectos. ¿Qué presenta el proyecto para esa parte artesanal?”</p>	<p>Encargada Dpto. de Playas (DPP-MITUR) - “Dentro del marco de implementación, se trabaja directamente con los actores que tienen alguna presencia en la playa. En el levantamiento no hemos identificado grupos de artesanía con incidencia en la playa. Estos espacios son justo los que sirven para canalizar ayudas como las que comentas. Incluso dentro de los acuerdos de gestión que se alcancen. Yo te motivaría a que, como eres un actor con esta área, sigas involucrándote para ver de qué manera se pueden mantener como actores beneficiados del proyecto.”</p> <p>Consultor RINA - “La consultora no pudo identificar a este actor de los artesanos. Sabía de los pescadores, pero los artesanos no tenían acción directa en el área de acción. Pero en todo caso, como la punta está administrada por los consorcios, casi no tiene participación dentro de la playa. Precisamente como dice Elia, este es el momento para identificar a estos actores.”</p>
<p>Nargis Vershinina, Asociación Salinas Kitesurf - “¿De la parte de revegetación, que está planeado de esa parte? ¿Por ejemplo, hay palmeras que están muertas, se puede hacer algo con ella?”</p>	<p>Encargada Dpto. de Playas (DPP-MITUR) - “Te voy a hablar de manera muy general. Podrían aplicarse a Punta Salinas, así como cualquier otra playa. Primero es importante identificar que esta vegetación, muy cerca de la orilla, implica que se puede aumentar el problema de erosión. Por ejemplo, el caso de la palma que es muy icónica en la stampa turismo dominicano, por estar tan cerca de la línea de costa, la sugerencia en ese caso es removerlas.</p> <p>En la parte de revegetación, se trata más promover la siembra de especies endémicas y nativas que ayuden a crear, no tanto de árboles frondosos, sino de cubresuelos que ayudan a que la arena se retenga mejor. Y que esa sea la base de ahorro de la playa</p>

	<p>para mantener una barrera natural ante cualquier fenómeno. Así garantizamos un colchón protector.”</p> <p>Técnico Viceministerio de Recursos Costeros y Marinos, Ministerio de Medio Ambiente - “Esas técnicas que se utilizan para la revegetación, están bien definidas y hay instituciones y casos que la practican. Esa propuesta se va a integrar de manera adecuada a través de las instituciones. La playa tiene una parte de arbusto, una parte dunar (continúa), se va a emplear de manera adecuada.”</p> <p>Consultor RINA - “Otro es el tema de la sombra. Recuerdo durante las consultas que las discusiones eran sobre la sombra artificial por la cantidad de viento y tipos de vegetación. Quizás esa parte puede ser interesante la propuesta de comunidad por la necesidad de sombra. Está planteado dentro de la consulta, el aspecto de mejorar las condiciones de sombra.”</p>
<p>Nargis Vershinina, Asociación Salinas Kitesurf - “En esta área de la punta y el proyecto por el viento hay mucha mucha basura. ¿Hay algunas actividades o medidas que puedan mejorar o eliminar la basura, el sargazo?”</p>	<p>Encargada Dpto. de Playas (DPP-MITUR) - “Todos sabemos que el tema del sargazo es bastante complejo. También con la basura, hay múltiples razones, porque se puede producir en la misma playa o venir de otros lugares. Las medidas que tienen que ver con gestión, plan de manejo, incluyendo las de mejorar la gestión de residuo, serán parte de los procesos participativos con todos los actores para ver cómo se puede mejorar en cada caso en particular.”</p>
<p>Franklyn Díaz, Grupo Puerto / Consorcio Restaurant y Hotel - “Solo como sugerencia para el tema de la basura. Para la entrada a bahía hemos tenido un problema grande pensando en su revegetación: muchas hojas y ramos caídos. Todo esto nos concierne porque nosotros tenemos que limpiar la playa. ¿Hay algún tipo de conversación interinstitucional, o va a hacer como en todos estos casos en que nosotros tenemos que recoger la playa y luego viene la alcaldía a recogerla en un solo punto? Hemos gastado 150 mil pesos, recogiendo solo la basura que hay alrededor, principalmente lo que cae de las plantas que hay por el restaurante.”</p> <p>“También resulta que nosotros entendemos que la playa es pública. Muchas personas no lo entienden. Nosotros somos lo que nos encargamos de limpiar la parte pública. Tenemos el permiso, también la obligación de limpiar la playa, cuando debería ser un esfuerzo mancomunado. Hay por ejemplo máquinas que van aireando. Quisiera saber si tienen algo organizado en esa parte.”</p>	<p>Encargada Dpto. de Playas (DPP-MITUR) - “Para ver si puedo resolver a tu pregunta satisfactoriamente. El tema de manejo de residuos escapa una institución en específico. Tiene que ver con capacidades de coordinación entre las distintas instituciones. En caso de playas, es más complejo porque hay que involucrar a Medio Ambiente.</p> <p>Hay acciones vinculadas al manejo y recogida de basura vinculadas directamente al marco playa. Así como podemos explorar soluciones a la posibilidad de recolección de sargazo, también deben existir protocolos ambientales para otro tipo de residuos. Trabajaremos en las capacitaciones y los planes de gestión tomando en cuenta todos los criterios ambientales para hacerlo.”</p>

Siendo las 12:15 (p.m.) se dio por concluida la consulta pública correspondiente al “**Proyecto de la muestra en Punta Salinas**, a desarrollarse en el marco del PROGRMA DE GESTIÓN COSTERA SOSTENIBLE (DR-L1154).

El MITUR agradeció a las personas su interés y participación del espacio de consulta, e invitó a seguir el diálogo y el intercambio con la comunidad a fin de fortalecer los beneficios esperados por el proyecto.

4 CONCLUSIONES DEL PROCESO DE CONSULTA PÚBLICA

Este apartado detalla las principales conclusiones y recomendaciones recibidas al Proyecto de parte de las personas interesadas, representantes de organismos e instituciones convocadas a participar del espacio de consulta pública:

- El proyecto fue valorado positivamente por la mayoría de las partes presentes, quienes destacaron la importancia de generar espacios de intercambio y participación, como así también valoraron positivamente que el proyecto priorice acciones para las playas de Punta Salinas.
- Los participantes asumieron la tarea de brindar información relevante que permita fortalecer la participación de todas las partes interesadas en futuras instancias, en caso de ser necesario.
- Se demostró interés en los alcances del proyecto, su localización y características técnicas específicas, considerando y señalando las particularidades del área desde la perspectiva de los actores.
- Se planteó la necesidad de infraestructura que mejore el área de servicios, sobre todo la construcción de baños y duchas.
- Hubo interés en conocer sobre los tiempos estimados del diseño y los procesos posteriores hasta la ejecución de las obras.
- Se indagó acerca de los cambios ocasionados a partir del proyecto, vinculado a la remoción de estructuras por un lado y a la revegetación por otro.
- Se planteó la problemática de los residuos, mostrando interés en el diseño de acciones que contribuyan a mejorar el área en ese sentido.
- Hubo una revalorización de la instancia de consulta por su potencial para el establecimiento de sinergias y coordinaciones entre los actores sociales, sobre todo en lo relativo a los proyectos llevados a cabo por cada uno de manera particular.
- En línea general no se manifestaron intereses contrapuestos con los objetivos y acciones que se plantean en el proyecto. Se reforzó la necesidad de atender los temas de erosión de las playas, y la consideración de los riesgos de estar en la costa y la necesidad de tener capacitaciones específicas de acuerdo a las necesidades puntuales.
- No se realizaron recomendaciones hacia el mecanismo de gestión de quejas y reclamos presentado, ni a los canales de contacto dados a conocer; de manera que por el momento resultarían suficientes y adecuados.
- El MITUR respondió a las preguntas realizadas.
- La consulta pública alcanzó la participación de diferentes partes interesadas, mostrando puntos de vista de diversos organismos, facilitó la participación, garantizó la palabra de múltiples personas, se llevó adelante a partir de un proceso ordenado y planificado, brindando información previa, de manera transparente, equitativa y no discriminatoria.

4.1 COMPROMISOS Y ACUERDOS ALCANZADOS

Durante el proceso de consulta no quedaron pendientes acuerdos o compromisos de MITUR con los actores clave participantes del proceso de consulta y viceversa.

5 DOCUMENTACIÓN, DIFUSIÓN Y MECANISMOS DE PARTICIPACIÓN DE PARTES INTERESADAS

A fin de cumplimentar con el proceso de documentación y resguardo de la evidencia de los aportes realizados por las partes interesadas en el proceso de consulta, el equipo de proyecto ha realizado el presente informe con un detalle exhaustivo de cada etapa del proceso. Las herramientas seleccionadas para documentar el proceso fueron: registro fotográfico, capturas de pantalla y material de presentación usado durante la reunión.

Como fue mencionado en las conclusiones del proceso de consulta, hasta el momento estos canales de comunicación han sido considerados suficientes y adecuados; debiendo ser revisados a futuro durante la puesta en marcha del Programa y sus proyectos.

5.1 CONSULTA CONTINUA CON LAS PARTES INTERESADAS DURANTE LA IMPLEMENTACIÓN

Periódicamente, el MITUR en su rol de organismo ejecutor informará a las partes interesadas acerca del progreso del Programa y de este Proyecto en particular. Asimismo, estará atento en verificar que las partes interesadas tengan la oportunidad de comunicarse con las autoridades del Proyecto sin temor a que haya intimidación o represalias, y tengan acceso al mecanismo de quejas y reclamos. La retroalimentación oportuna y pertinente con las partes interesadas durante todo el ciclo del Proyecto es fundamental para darle legitimidad y transparencia al proceso de consulta y participación.

En el caso en que se produzca cambios significativos en el Proyecto en cualquier etapa se deberá informar y consultar a los grupos de partes interesadas pertinentes. De ser el caso, el MITUR será el responsable de identificar a las nuevas partes interesadas que puedan surgir si se producen nuevas acciones que involucren a nuevos actores relevantes.

6 ANEXOS


ANEXO 1:

REGISTRO FOTOGRÁFICO DE CONSULTA PÚBLICA



ANEXO 2


INVITACIONES A LAS PARTES INTERESADAS DEL PROYECTO



Francis Montilla Sociedad Civil Salinas Consulta Significativa BID
last seen today at 6:28 pm

Distinguido Sr. Montilla
Le escribe Elia Martínez del Ministerio de Turismo. A continuación le comparto la siguiente invitación. Favor confirmar recibido

6:40 pm ✓



6:40 pm ✓

Estimad@,


Luego de un cordial saludo, en nombre del Ministerio de Turismo y a través de la Dirección de Planificación y Proyectos le invitamos a la reunión de Participación y Consulta significativa para la Playa Punta Salinas, en seguimiento al proceso participativo y censos realizados en agosto para la preparación del Programa de Gestión Costera Sostenible.

Esta reunión se realiza con el objetivo de seguir avanzando en el levantamiento de información y participación de las personas destinatarias de las posibles mejoras a realizarse en esta playa a través del Programa de Gestión Costera Sostenible que pretende ejecutar el gobierno dominicano con financiamiento del Banco Interamericano de Desarrollo.

Consideramos muy importante este espacio de retroalimentación... [Read more](#)

6:40 pm ✓

Nota: para obtener más información sobre el Programa de Gestión Costera Sostenible y su marco de gestión ambiental y social, puede hacer clic en el enlace que le



Francis Montilla Sociedad Civil Salinas Consulta Significativa BID
last seen today at 6:28 pm

Nota: para obtener más información sobre el Programa de Gestión Costera Sostenible y su marco de gestión ambiental y social, puede hacer clic en el enlace que le compartimos debajo y tener acceso a los documentos preliminares del proyecto, o realizar una búsqueda en el portal del Banco Interamericano de Desarrollo.

6:40 pm ✓

Documents search | IADB
www.iadb.org
https://www.iadb.org/en/documents-search?query%5Bcountry%5D=&query%5Bsector%5D=&query%5BprojStatus%5D=&query%5Bquery%5D=&query%5Bsubmit%5D=Search&query%5BprojDocLang%5D=&query%5Bdoctype%5D=&query%5Bproject_number%5D=DR-L1154&query%5Bfrommonth%5D=&query%5Bfromyear%5D=&query%5Btomonth%5D=&query%5Btoyear%5D=&query%5Bform_build_id%5D=form-FBnHXTI-U-ZpKmhkNEZM-IPjxHtFYe_zbChIev6NQw&query%5Bform_id%5D=search_documents&query%5Bop%5D=Search

6:40 pm ✓

Disculpe la tardanza en extenderle esta invitación. Nos dieron su referencia como representación de la sociedad civil de Salinas pero apenas hemos conseguido su contacto correcto.

Esperamos que tenga oportunidad de asistir

6:42 pm ✓

Buenas noches!!

6:46 pm

Waooo tengo compromiso mañana en la gobernación baní
Pero haré lo posible de estar presente 👍


6:47 pm



Una pregunta: quién estará presente en dicha importante reunión?

6:48 pm


Se ha convocado a varios actores vinculados a la playa punta salinas. Es un primer encuentro de muchos.
En caso de que no pueda asistir le entendemos pero como ya tenemos su contacto le extendemos la invitación de los próximos encuentros y procesos

7:09 pm ✓


Humberto Oliva Asociac De Kite Punta Salinas

Distinguido Sr. Oliva
Le escribe Elia Martínez del Ministerio de Turismo. A continuación le comparto la siguiente invitación. Favor confirmar recibido
3:31 pm ✓


3:31 pm ✓


Estimad@,



Luego de un cordial saludo, en nombre del Ministerio de Turismo y a través de la Dirección de Planificación y Proyectos le invitamos a la reunión de Participación y Consulta significativa para la Playa Punta Salinas, en seguimiento al proceso participativo y censos realizados en agosto para la preparación del Programa de Gestión Costera Sostenible.

Esta reunión se realiza con el objetivo de seguir avanzando en el levantamiento de información y participación de las personas destinatarias de las posibles mejoras a realizarse en esta playa a través del Programa de Gestión Costera Sostenible que pretende ejecutar el gobierno dominicano con financiamiento del Banco Interamericano de Desarrollo.

Consideramos muy importante este espacio de retroalim... [Read more](#)
3:31 pm ✓

Nota: para obtener más información sobre el Programa de Gestión Costera Sostenible y su marco de gestión ambiental y social, puede hacer clic en el enlace que le compartimos debajo y tener acceso a los documentos preliminares del proyecto.


Humberto Oliva Asociac De Kite Punta Salinas

Nota: para obtener más información sobre el Programa de Gestión Costera Sostenible y su marco de gestión ambiental y social, puede hacer clic en el enlace que le compartimos debajo y tener acceso a los documentos preliminares del proyecto, o realizar una búsqueda en el portal del Banco Interamericano de Desarrollo.
3:31 pm ✓

Documents search | IADB
https://www.iadb.org/en/documents-search?query%5Bcountry%5D=&query%5Bsector%5D=&query%5BprojStatus%5D=&query%5Bquery%5D=&query%5Bsubmit%5D=Search&query%5BprojDocLang%5D=&query%5Bdoctype%5D=&query%5Bproject_number%5D=DR-L1154&query%5Bfrommonth%5D=&query%5Bfromyear%5D=&query%5Btomonth%5D=&query%5Btoyear%5D=&query%5Bform_build_id%5D=form-FBnHXti-U-ZpKmhkNEZM-IPjxH1fYe_zbChlev6NQw&query%5Bform_id%5D=search_documents&query%5Bop%5D=Search
3:31 pm ✓

Hola Elia 🙏


3:34 pm

Muchas gracias por la invitación

3:34 pm

Mañana tenía pensando salir del país pero lo puedo cambiar para el próximo lunes. Me puedes dar mas detalles?

3:35 pm



1:54

3:37 pm ✓

Perfecto todo claro, cuenta conmigo 100% voy a aprovechar y cambiar mi vuelo para el lunes

3:40 pm

Muchas gracias!!!!

3:43 pm ✓

Proyecto BID: DR-L1154, Noviembre de 2022

Pag 16

Karvick Feliz Consorcio Hotel Boutique Punta Salinas Administrador

Distinguido Sr. Feliz
Le escribe Ela Martínez del Ministerio de Turismo. A continuación le comparto la siguiente invitación. Favor confirmar recibido

Estimad@,

Luego de un cordial saludo, en nombre del Ministerio de Turismo y a través de la Dirección de Planificación y Proyectos le invitamos a la reunión de Participación y Consulta significativa para la Playa Punta Salinas, en seguimiento al proceso participativo y censos realizados en agosto para la preparación del Programa de Gestión Costera Sostenible.

Esta reunión se realiza con el objetivo de seguir avanzando en el levantamiento de información y participación de las personas destinatarias de las posibles mejoras a realizarse en esta playa a través del Programa de Gestión Costera Sostenible que pretende ejecutar el gobierno dominicano con financiamiento del Banco Interamericano de Desarrollo.

Consideramos muy importante este espacio de retroalim... [Read more](#)

Nota: para obtener más información sobre el Programa de Gestión Costera Sostenible y su marco de gestión ambiental y social, puede hacer clic en el enlace que le compartimos debajo y tener acceso a los documentos preliminares del proyecto.

Karvick Feliz Consorcio Hotel Boutique Punta Salinas Administrador

Nota: para obtener más información sobre el Programa de Gestión Costera Sostenible y su marco de gestión ambiental y social, puede hacer clic en el enlace que le compartimos debajo y tener acceso a los documentos preliminares del proyecto, o realizar una búsqueda en el portal del Banco Interamericano de Desarrollo.

Documents search | IADB

https://www.iadb.org/en/documents-search?query%5Bcountry%5D=&query%5Bsector%5D=&query%5BprojStatus%5D=&query%5Bquery%5D=&query%5Bsubmit%5D=Search&query%5BprojDocLang%5D=&query%5Bdoctype%5D=&query%5Bproject_number%5D=DR-L1154&query%5Bfrommonth%5D=&query%5Bfromyear%5D=&query%5Btomonth%5D=&query%5Btoyear%5D=&query%5Bform_build_id%5D=form-FBnHXTI-U-ZpKmhkNEZM-IPjxH1fYe_zbChIev6NQw&query%5Bform_id%5D=search_documents&query%5Bop%5D=Search

WEDNESDAY

Muy buenos días Sr. Feliz
Nos gustaría saber si contaremos con su participación mañana.

Igualmente hemos intentado extender la invitación al Sr. Francis Montilla. El equipo que hizo entrevistas y censo en agosto nos comenta que es posible que usted nos facilite su contacto.
Le agradecería

Si muy buenos días

Si señorita

Estaremos presente

Excelente! Gracias por la confirmación

Proyecto BID: DR-L1154, Noviembre de 2022

Pag 17

Franklin R. Diaz Consorcio Restaurant Hotel Boutique Punta Salinas Consulta Significativa BID

Distinguido Sr. Díaz

Le escribe Eli Martínez del Ministerio de Turismo. A continuación le comparto la siguiente invitación. Favor confirmar recibido

3:40 pm

3:41 pm

Estimad@,

Luego de un cordial saludo, en nombre del Ministerio de Turismo y a través de la Dirección de Planificación y Proyectos le invitamos a la reunión de Participación y Consulta significativa para la Playa Punta Salinas, en seguimiento al proceso participativo y censos realizados en agosto para la preparación del Programa de Gestión Costera Sostenible.

Esta reunión se realiza con el objetivo de seguir avanzando en el levantamiento de información y participación de las personas destinatarias de las posibles mejoras a realizarse en esta playa a través del Programa de Gestión Costera Sostenible que pretende ejecutar el gobierno dominicano con financiamiento del Banco Interamericano de Desarrollo.

Consideramos muy importante este espacio de retroalimentación. [Read more](#)

3:41 pm

Nota: para obtener más información sobre el Programa de Gestión Costera Sostenible y su marco de gestión ambiental y social, puede hacer clic en el enlace que le compartimos debajo y tener acceso a los documentos preliminares del proyecto. [Read more](#)

Franklin R. Diaz Consorcio Restaurant Hotel Boutique Punta Salinas Consulta Significativa BID

Nota: para obtener más información sobre el Programa de Gestión Costera Sostenible y su marco de gestión ambiental y social, puede hacer clic en el enlace que le compartimos debajo y tener acceso a los documentos preliminares del proyecto, o realizar una búsqueda en el portal del Banco Interamericano de Desarrollo. [Read more](#)

3:41 pm

Documents search | IADB

https://www.iadb.org/en/documents-search?query%5Bcountry%5D=&query%5Bsector%5D=&query%5BprojStatus%5D=&query%5Bquery%5D=&query%5Bsubmit%5D=Search&query%5BprojDocLang%5D=&query%5Bdoctype%5D=&query%5Bproject_number%5D=DR-L1154&query%5Bfrommonth%5D=&query%5Bfromyear%5D=&query%5Btomonth%5D=&query%5Btoyear%5D=&query%5Bform_build_id%5D=form-FBnHXTI-U-ZpKmhkNEZM-IPjxH1fYe_zbChIlev6NQw&query%5Bform_id%5D=search_documents&query%5Bop%5D=Search

3:41 pm

Buenas tardes bendiciones gracias Sr Eli.

4:34 pm

WEDNESDAY

Muy buenos días!

Contaremos con su asistencia mañana? Es muy importante para el seguimiento del proceso

11:01 am

Hola, sí

11:02 am

Excelente. Muchísimas gracias. Le esperamos mañana

11:02 am

Seremos dos personas . Dios mediante

11:03 am

Bienvenidos. Mañana nos vemos y que tenga feliz día

11:05 am

Santos Ramirez Alcalde Bani Punta Salinas

Distinguido Sr. Ramirez
Le escribe Elsa Martínez del Ministerio de Turismo. A continuación le comparto la siguiente invitación. Favor confirmar recibido

3:12 pm

You deleted this message

3:14 pm

3:15 pm

Estimad@,

Luego de un cordial saludo, en nombre del Ministerio de Turismo y a través de la Dirección de Planificación y Proyectos le invitamos a la reunión de Participación y Consulta significativa para la Playa Punta Salinas, en seguimiento al proceso participativo y censos realizados en agosto para la preparación del Programa de Gestión Costera Sostenible.

Esta reunión se realiza con el objetivo de seguir avanzando en el levantamiento de información y participación de las personas destinatarias de las posibles mejoras a realizarse en esta playa a través del Programa de Gestión Costera Sostenible que pretende ejecutar el gobierno dominicano con financiamiento del Banco Interamericano de Desarrollo.

Consideramos muy importante este espacio de retroalim...
Read more

3:15 pm

Santos Ramirez Alcalde Bani Punta Salinas

3:15 pm

Estimad@,

Luego de un cordial saludo, en nombre del Ministerio de Turismo y a través de la Dirección de Planificación y Proyectos le invitamos a la reunión de Participación y Consulta significativa para la Playa Punta Salinas, en seguimiento al proceso participativo y censos realizados en agosto para la preparación del Programa de Gestión Costera Sostenible.

Esta reunión se realiza con el objetivo de seguir avanzando en el levantamiento de información y participación de las personas destinatarias de las posibles mejoras a realizarse en esta playa a través del Programa de Gestión Costera Sostenible que pretende ejecutar el gobierno dominicano con financiamiento del Banco Interamericano de Desarrollo.

Consideramos muy importante este espacio de retroalim...
Read more

3:15 pm

Nota: para obtener más información sobre el Programa de Gestión Costera Sostenible y su marco de gestión ambiental y social, puede hacer clic en el enlace que le compartimos debajo y tener acceso a los documentos preliminares del proyecto, o realizar una búsqueda en el portal del Banco Interamericano de Desarrollo.

3:16 pm

Documents search | IADB
www.iadb.org

https://www.iadb.org/en/documents-search?query%5Bcountry%5D=&query%5Bsector%5D=&query%5BprojStatus%5D=&query%5Bquery%5D=&query%5Bsubmit%5D=Search&query%5BprojDocLang%5D=&query%5Bdoctype%5D=&query%5Bproject_number%5D=DR-L1154&query%5Bfrommonth%5D=&query%5Bfromyear%5D=&query%5Btomonth%5D=&query%5Btoyear%5D=&query%5Bform_build_id%5D=form-FBnHXti-U-ZpKmhkNEZM-IPjxH1fYe_zbChilev6NQw&query%5Bform_id%5D=search_documents&query%5Bop%5D=Search

3:16 pm

Proyecto BID: DR-L1154, Noviembre de 2022

Pag 19

ANEXO 3

MATERIAL UTILIZADO PARA LA PRESENTACIÓN DEL PROGRAMA/PROYECTO



NUEVA GESTIÓN DE PLAYAS



PROGRAMA DE GESTIÓN COSTERA SOSTENIBLE (DR-L1154)

MITUR

Organismo Ejecutor

+

BID

Organismo Financiador

OBJETIVO
MEJORAR LA
RESILIENCIA Y
SOSTENIBILIDAD DE
ZONAS COSTERAS
PRIORITARIAS

1>

IMPLEMENTAR MEDIDAS PARA
MEJORAR LA RESILIENCIA Y
SOSTENIBILIDAD DE ZONAS
PRIORITARIAS

2>

FORTALECER EL MARCO LEGAL,
INSTITUCIONAL Y CAPACIDADES
PARA LA GESTIÓN INTEGRADA DE
ZONAS COSTERAS

US\$ 70,000,000

PROGRAMA DE GESTIÓN COSTERA SOSTENIBLE (DR-L1154)

SUS COMPONENTES

1



ACCESOS, INFRAESTRUCTURA
Y EQUIPAMIENTOS

2



APOYO SOCIAL Y
EMPENDIMIENTO

3




GESTIÓN, REGULACIÓN Y
NUEVAS NORMATIVAS

PROYECTO

PLAYA PUNTA SALINAS

UBICACIÓN DEL PROYECTO

Punta Salinas



ETAPAS DEL PROYECTO

Punta Salinas



ANÁLISIS AMBIENTAL Y SOCIAL (AAS)

AAS

Análisis Ambiental y Social

Es un instrumento de gestión técnica,
ambiental y social de un proyecto.

sirve para:



Evaluar si el proyecto
es viable económica,
ambiental y
socialmente.



Comprender el
contexto social y
ambiental del
proyecto.



Identificar
potenciales
impactos sociales
y ambientales.



Recoger las
inquietudes de
la población.

AAS

Análisis Ambiental y Social

COMPONENTES

1

LÍNEA BASE Y ESTUDIO DE
FACTIBILIDAD

¿Cómo es la zona
y cómo será el
proyecto?

2

ANÁLISIS DE IMPACTO

¿Qué cambios
podrían darse
con el proyecto?

3

PLANES DE MANEJO

¿Cómo prevenir
o mitigar estos
cambios?

PROGRAMA DE GESTIÓN COSTERA SOSTENIBLE (DR-L1154)

PARA OBTENER MÁS DETALLES SOBRE EL DIAGNÓSTICO Y CARACTERIZACIÓN DEL ÁREA DE INFLUENCIA DE ESTA Y LAS DEMÁS PLAYAS PRIORIZADAS, LAS CONSIDERACIONES SOCIOAMBIENTALES Y LOS POSIBLES IMPACTOS DEL PROYECTO DE ACUERDO A LO ESTUDIADO POR LOS CONSULTORES CONTRATADOS POR EL BID, PUEDE CONSULTAR LOS DOCUMENTOS PRELIMINARES CORRESPONDIENTES Y PUBLICADOS EN EL PORTAL OFICIAL DEL BID, ESCANEANDO EL SIGUIENTE CÓDIGO O ACCEDIENDO A:



www.iadb.org

DESCRIPCIÓN DEL PROYECTO

ACCIONES SOBRE EL PAISAJE, SUGERIDAS POR LOS CONSULTORES DEL BID



1. REMOCIÓN DE VEGETACIÓN

Remover especies ubicadas en la primera línea de playa, que constituyan especies invasoras y que contribuyen a la erosión de la playa.



2. REVEGETACIÓN

Plantar y proteger vegetación costera nativa y endémica, que sea retenedora de arena y estabilizadora de la playa.



3. PROTECCIÓN DE VEGETACIÓN Y DUNAS

Emplear técnicas ecológicas que contribuyan a la recuperación de sistemas dunares que han sido alterados o se han perdido con el tiempo, empleando materiales de fibra natural.

DESCRIPCIÓN DEL PROYECTO

ACCIONES DE INFRAESTRUCTURA, SUGERIDAS POR LOS CONSULTORES DEL BID



1. DESCOMPACTACIÓN DE SEDIMENTOS

Acciones manuales con fines de devolver la porosidad inicial a un suelo que la había perdido por presión de cargas.



2. DECONSTRUCCIÓN Y MEJORA DE INFRAESTRUCTURA EXISTENTE

Mejora de infraestructura y equipamientos de servicios turísticos (chiringuitos).



3. LIMPIEZA DE ZONA DE INTERVENCIÓN

Retirar del entorno los elementos que estorban e impiden la función natural de regeneración de playas.



MECANISMO DE COMUNICACIÓN PERMANENTE



EL PROGRAMA DE GESTIÓN COSTERA SOSTENIBLE ESTABLECERÁ UN MECANISMO DE COMUNICACIÓN PERMANENTE A TRAVÉS DEL CUAL LA POBLACIÓN BENEFICIARIA DEL PROGRAMA EN CADA PROYECTO DE PLAYA PUEDA CANALIZAR SUGERENCIAS, QUEJAS O RECLAMACIONES RELACIONADAS A LAS DISTINTAS ETAPAS DE IMPLEMENTACIÓN DEL PROYECTO.



ESTE MECANISMO ES UN REQUISITO DEL BID PARA IMPLEMENTAR LOS PROYECTOS EN LAS PLAYAS Y PARA QUE EXISTA UN CANAL FORMAL PARA ATENDER LOS COMENTARIOS QUE PUEDAN SURGIR EN LA OPERATIVIDAD Y LAS ACCIONES DEL PROYECTO DE PLAYA HASTA EL CIERRE DEL MISMO.

MECANISMO DE COMUNICACIÓN PERMANENTE



El proyecto contará con un sistema para registrar quejas, reclamaciones, sugerencias y denuncias que se enmarca en el Sistema 311 de Atención Ciudadana vigente a nivel nacional.



VÍA TELEFÓNICA:

Marcando directamente al 3-1-1 a través de una línea fija o móvil, de manera gratuita, desde cualquier parte del país, se puede establecer comunicación con un representante preparado para capturar la queja o reclamación.



VÍA INTERNET:

A través del portal www.311.gob.do se puede acceder a un formulario y completar la queja, reclamación o sugerencia de manera fácil y rápida.



MECANISMO DE COMUNICACIÓN PERMANENTE



Paso 1: Identificar cuál es la acción a realizar (reclamación, queja, sugerencia o denuncia).

Paso 2: Completar el formulario correspondiente.

Paso 3: Proceder a enviar el formulario debidamente completado que será recibido por un equipo especializado para solucionar el caso.



QUEJA – Presentar tu disconformidad o insatisfacción con algún servicio prestado.



RECLAMACIÓN – Seguir el cumplimiento de acuerdos o contratos realizados con el Estado.



SUGERENCIA – Propuesta de una iniciativa para que se tenga en consideración el momento de cualquier planeamiento o plan.



DENUNCIA – Queja o denuncia de corrupción, delito o irregularidad de un servidor público en una institución del Estado Dominicano.

MECANISMO DE COMUNICACIÓN PERMANENTE



<https://www.mitur.gob.do/formulario-de-quejas-o-sugerencias/>

MECANISMOS ADICIONALES

- **Recepción en oficinas del Ministerio de Turismo**, y oficinas vinculadas a la gestión de los centros ambientales a nivel local.
- **Buzón de Quejas y Sugerencias** de la página web del Ministerio de Turismo mitur.gob.do

MECANISMO DE COMUNICACIÓN PERMANENTE

MECANISMOS ADICIONALES:



- **Espacios de participación:** talleres, reuniones, etc.
- **Obradores de las empresas contratistas**, los cuales tendrán a disposición una línea telefónica y/o correo electrónico disponible para la atención de inquietudes
- **Mecanismos habilitados en el Municipio de Sabana Grande de Palenque** (Atención al vecino/a), en los centros ambientales.
- **Otros** (a definir con la comunidad).

MECANISMO DE COMUNICACIÓN PERMANENTE

► Recepción y respuesta en la atención de casos de violencia de género (VG) y trata de personas

Ante un caso de denuncia de violencia de género el MITUR se pondrá en contacto de inmediato con las autoridades locales expertas en la materia, y con las autoridades provinciales y nacionales (según corresponda) para garantizar el tratamiento y acompañamiento adecuado de la persona víctima de violencia propiciando un asesoramiento específico.

► Oficinas Regionales y Municipales de la Mujer en República Dominicana:

Provincia de San Cristóbal, Dirección: Padre Borbón No. 5, Plaza COINFI

Teléfono: 809-288-3623 / Contacto: Carmen Alejandrina Doñé.

► Líneas telefónicas gratuitas para recibir asesoramiento:

_ **Línea Mujer *212** (las 24h del día, todo el territorio nacional) o a los teléfonos **(809) 689- 7212 y (809) 200- 7212** desde el interior sin cargos.

_ **Línea Llama y Vive**: 809-200-7393 Gratuita y anónima (Tráfico Ilícito de Migrantes y Trata de Personas).



DUDAS Y PREGUNTAS

CONSULTA SIGNIFICATIVA DE PLAYA

PUNTA SALINAS

Programa de Gestión Costera Sostenible



ANEXO 4

REGISTRO DE ASISTENCIA DE PERSONAS PARTICIPANTES

PARTICIPACIÓN Y CONSULTA SIGNIFICATIVA DE PLAYA
PUNTA SALINAS
PROGRAMA DE GESTIÓN COSTERA SOSTENIBLE

#	NOMBRE Y APELLIDO	INSTITUCIÓN / ORGANIZACIÓN
	ERIKO TACQUET	BID
	Yonaide Encarnación	BID
	Andy Rojas	Turismo
	Carlos José Cruz	TURISMO
	Mario Jordani Fabian	TURISMO
	Guillermo Ortiz	Parador Turístico Punta Salinas Kitesurf
	Francis Montello	Depto. Viento
	José A. Domenech	Esc. de Pol. Tur.
	Franklin Díaz	Grupo Puerto Viejo
	Humberto Chua	Salinas Kitesurf

PARTICIPACIÓN Y CONSULTA SIGNIFICATIVA DE PLAYA
PUNTA SALINAS
PROGRAMA DE GESTIÓN COSTERA SOSTENIBLE

#	NOMBRE Y APELLIDO	INSTITUCIÓN / ORGANIZACIÓN
	Nargis Vershinina	Salinas Kitesurf
	MICHAEL ROBERTS	PUNTARENA OWNER
	Santo Ramon	A. y M. Land
	Bienvenida Santana	MARENA