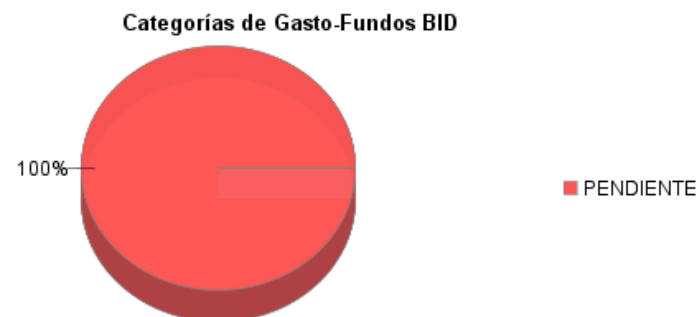
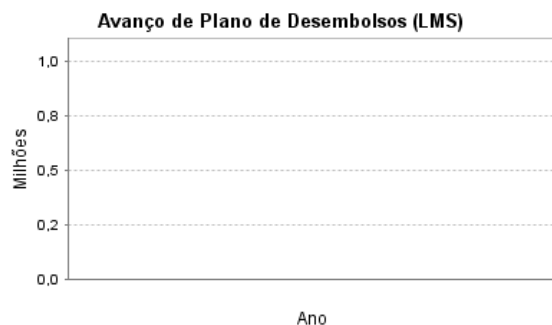
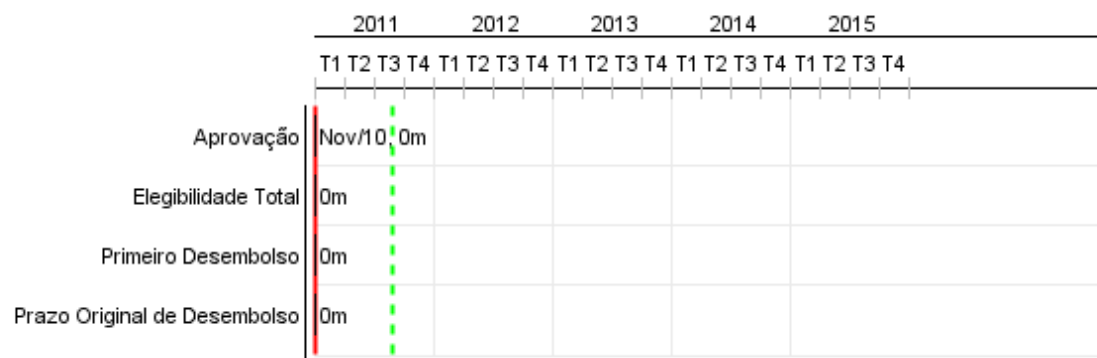


## Relatório Resumido

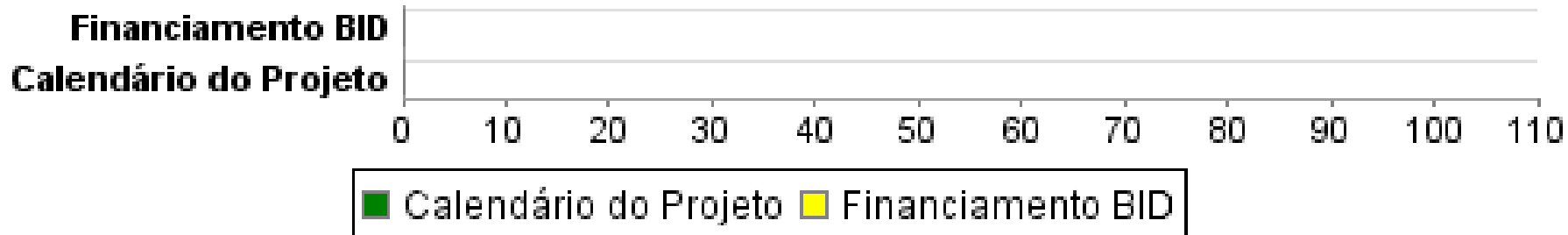
Dados Gerais		Fundos Disponíveis (US\$)	Custo Total e Fonte
Executor:	MINISTERIO DE AGRICULTURA Y GANADERIA		
Sector:	AGRICULTURE AND RURAL DEVELOPMENT-LAND ADMINISTRATION AND REGULATION		
Número da Operação:	2461/OC-EC	Atual: 90.000.000,00	Original BID: 90.000.000,00
Estágio:	Approved	Desembolsado:	Corrente BID: 90.000.000,00
Tipo Operação:	INV - Investimento	% Desembolsado:	Pari-passu:
Operação Relacionada:	EC-T1217, RG-P1400	Saldo: 90.000.000,00	Cofinanciamento/País: 38.000.000,00
Subtipo de Operação:	ESP - Specific Investment Operation		Original Estimado: 128.000.000,00
			Período de Amortização (meses): 246

Categoria do impacto social	Reformulação	Validação
Categoria do impacto social:	B ( ) Os objetivos do projeto foram reformulados?	Validado pelo Chefe de Divisão: Mar 24, 2011 Validado pelo Representante do País: Mar 25, 2011



**Progresso Acumulado até 2010**

## Progresso Acumulado



## Resultados

**Resultado:** Información cartográfica disponibilizada

Indicador	Unidade Medida	Linha Base	Ano Linha Base		Final do Projeto
Cantones catastrados y valorizados según la metodología MAGAP/PRAT	Cantones	8,00	2009	P A	50,00

**Resultado:** Centro de datos nacional de información de gestión de tierra implementado (incluyendo su operacion en cantones seleccionados para operación)

Indicador	Unidade Medida	Linha Base	Ano Linha Base		Final do Projeto
Cantones integrados al Sistema Nacional de Información de la Tierra	Cantones		2011	P A	25,00

**Resultado:** Predios Regularizados

Indicador	Unidade Medida	Linha Base	Ano Linha Base		Final do Projeto
Predios con situación legal de propiedad regularizada	Predios		2011	P A	170.000,00

## Produtos: Progresso Físico e Financeiro Anual 2010

Descrição	Unidade de medida	Físico				Financeiro			
		Planejado	Atual	Unidades Acumuladas	Unidades FDP	Planejado	Atual	Custos Acumulados	Custos FDP
<b>Información Cartográfica</b>									
Ortofotomapas aprobados	Km2				236.122,00				29.600.000,00
<b>Catastro y Regularización</b>									
Predios Catastrados	Predios				800.000,00				44.300.000,00
Cantones con mapas temáticos completados	Cantones				50,00				10.400.000,00
Cantones con mapas de valoración completados	Cantones				50,00				1.900.000,00
Cantones con equipamiento cantonal instalado	Cantones				50,00				5.500.000,00
Centro geomático operando	Centro				1,00				685.000,00
Estudio de reformas legales para sostenibilidad de la regularización realizado	Estudio				1,00				15.000,00
<b>Sistema Nacional de Información de la Tierra</b>									
Centro de datos para el Sistema Nacional implementado	Centro				1,00				1.000.000,00
Diseño y conformación de la base de datos nacional completada	Base de Datos				1,00				235.919,00
Sistema de archivos de fotografía aérea y ortofotomapas implantado	Sistema				1,00				
Sistema SIGTierras vía web	Sistema				1,00				2.450.000,00
Estudio para la actualización rápida de mapas temáticos completado	Estudios				1,00				30.000,00
Cantones con mapas temáticos completados	Cantones				154,00				17.684.081,00
<b>Monitoreo, evaluación y auditorías</b>									
<b>Administración del Proyecto</b>									
<b>Auditorías</b>									
<b>Imprevistos</b>									
<b>TOTAL</b>									<b>113.800.000,00</b>