

Informe Resumido

Datos Básicos del Proyecto

Agencia Ejecutora (AE):	MINISTERIO DE AGRICULTURA Y GANADERIA
Sector:	AGRICULTURE AND RURAL DEVELOPMENT-LAND
Número(s) de Préstamo:	2461/OC-EC
Etapas:	Approved
Tipo de Operación:	INV - Inversión
Operación(es) Relacionada(s):	EC-T1217, RG-P1400
Subtipo de Operación:	ESP - Inversión Específica

Fondos Disponibles (US\$)

ADMINISTRATION AND REGULATION

Monto Aprobado Actual:	90.000.000,00
Monto Desembolsado a la fecha:	
% Desembolsado:	
Saldo:	90.000.000,00

Costo total y Fuente

BID Original:	90.000.000,00
Actual BID:	90.000.000,00
Pari-passu:	
Co-financiamiento/País:	38.000.000,00
Estimado Original:	128.000.000,00
Período de Amortización (meses):	246

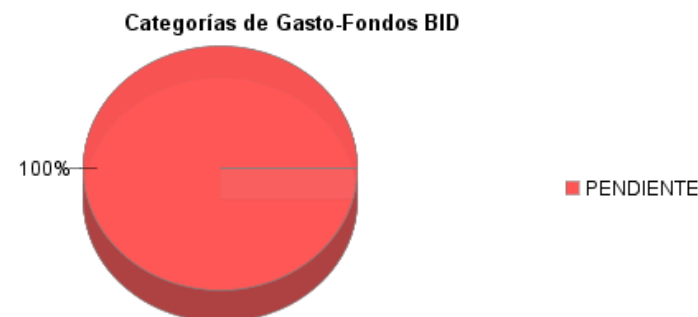
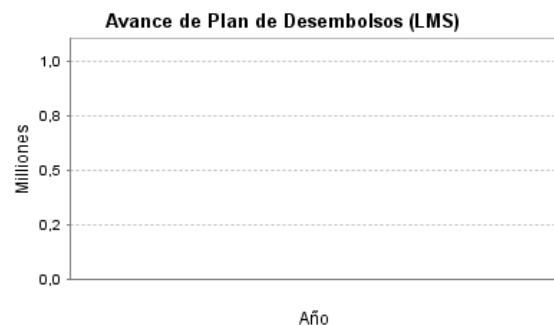
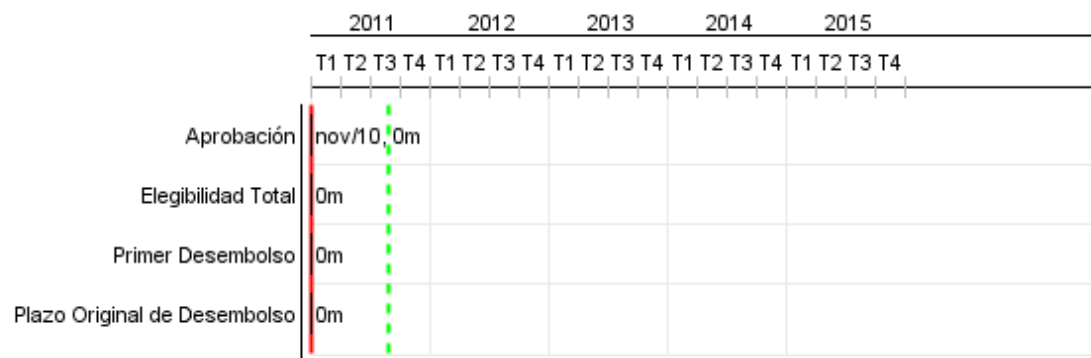
Categoría de Impacto Ambiental y Social del Proyecto

Reformulación

Validación

Categoría de Impacto Ambiental y Social del Proyecto: B () ¿El objetivo (s) del proyecto fue reformulado?

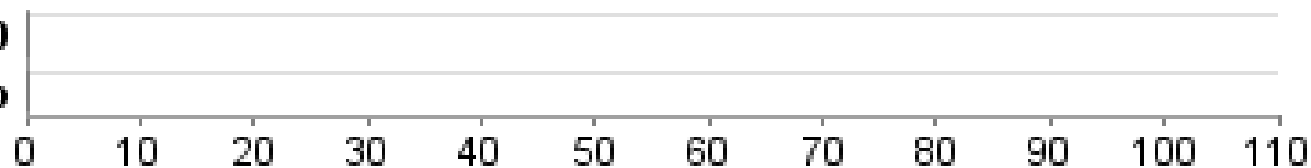
Validado por el Jefe de División: Mar 24, 2011
Validado por Representante de País: Mar 25, 2011



Progreso Acumulado al 2010

Progreso Acumulado

Financiamiento BID
Calendario del Proyecto



■ Calendario del Proyecto ■ Financiamiento BID

Resultados

Resultado: Información cartográfica disponibilizada

Indicador	Unidad de Medida	Línea de base	Año Línea de base		Fin de Proyecto
Cantones catastrados y valorizados según la metodología MAGAP/PRAT	Cantones	8,00	2009	P A	50,00

Resultado: Centro de datos nacional de información de gestión de tierra implementado (incluyendo su operacion en cantones seleccionados para operación)

Indicador	Unidad de Medida	Línea de base	Año Línea de base		Fin de Proyecto
Cantones integrados al Sistema Nacional de Información de la Tierra	Cantones		2011	P A	25,00

Resultado: Predios Regularizados

Indicador	Unidad de Medida	Línea de base	Año Línea de base		Fin de Proyecto
Predios con situación legal de propiedad regularizada	Predios		2011	P A	170.000,00

Productos: Progreso Físico y Financiero Anual 2010

Descripción	Unidad de medida	Físico				Financiero			
		Planeado	Actual	Unidades Acumuladas	Unidades FDP	Planeado	Actual	Costos Acumulados	Costos FDP
Información Cartográfica									
Ortofotomapas aprobados	Km2				236.122,00				29.600.000,00
Catastro y Regularización									
Predios Catastrados	Predios				800.000,00				44.300.000,00
Cantones con mapas temáticos completados	Cantones				50,00				10.400.000,00
Cantones con mapas de valoración completados	Cantones				50,00				1.900.000,00
Cantones con equipamiento cantonal instalado	Cantones				50,00				5.500.000,00
Centro geomático operando	Centro				1,00				685.000,00
Estudio de reformas legales para sostenibilidad de la regularización realizado	Estudio				1,00				15.000,00
Sistema Nacional de Información de la Tierra									
Centro de datos para el Sistema Nacional implementado	Centro				1,00				1.000.000,00
Diseño y conformación de la base de datos nacional completada	Base de Datos				1,00				235.919,00
Sistema de archivos de fotografía aérea y ortofotomapas implantado	Sistema				1,00				
Sistema SIGTierras vía web	Sistema				1,00				2.450.000,00
Estudio para la actualización rápida de mapas temáticos completado	Estudios				1,00				30.000,00
Cantones con mapas temáticos completados	Cantones				154,00				17.684.081,00
Monitoreo, evaluación y auditorías									
Administración del Proyecto									
Auditorías									
Imprevistos									
TOTAL									113.800.000,00