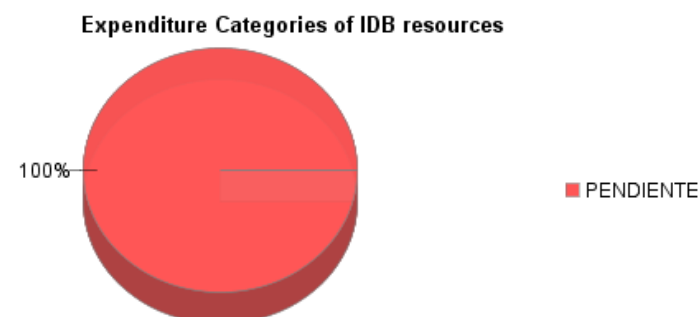
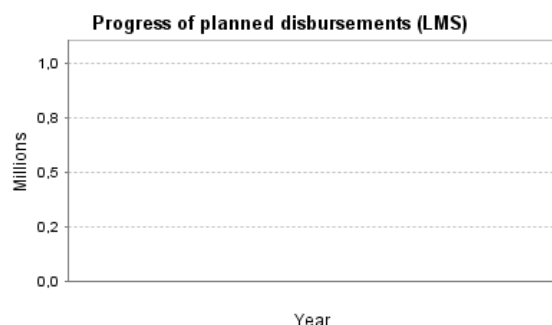
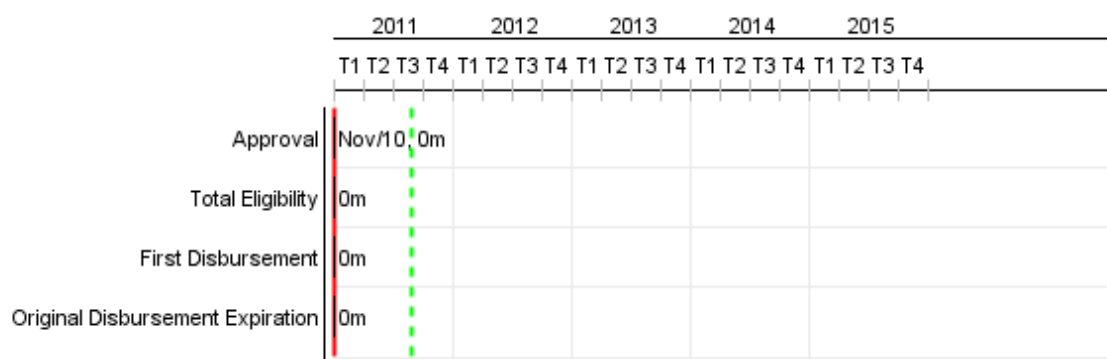


Summary Report

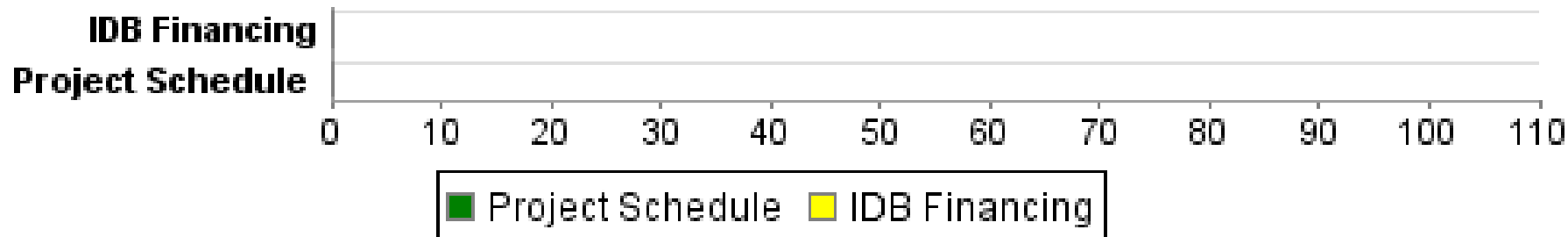
Basic Data		Available Funds (US\$)		Total Cost and Source	
Executing Agency (EA):	MINISTERIO DE AGRICULTURA Y GANADERIA	ADMINISTRATION AND REGULATION			
Sector:	AGRICULTURE AND RURAL DEVELOPMENT-LAND				
Loan Number(s):	2461/OC-EC	Current Approved Amount:	90.000.000,00	Original IDB:	90.000.000,00
Stage:	Approved	Disbursed Amount to Date:		Current IDB:	90.000.000,00
Operation Type:	INV - Investment	% Disbursed:		Pari-passu:	
Related Operation(s):	EC-T1217, RG-P1400	Balance:	90.000.000,00	Co-Financing/Country:	38.000.000,00
Operation Subtype:	ESP - Specific Investment Operation			Original Estimate:	128.000.000,00
				Amortization Period (months):	246

Project Environmental and Social Impact Category	Reformulation	Validation
Project Environmental and Social Impact Category: B	() Was the objective(s) of this project reformulated?	Validated by Division Chief: Mar 24, 2011 Validated by Country Representative: Mar 25, 2011



Accumulated Progress as of 2010

Accumulated Progress



Outcomes

Outcome: Información cartográfica disponibilizada

Indicator	Unit of Measure	Baseline	Baseline Year		End of project
Cantones catastrados y valorizados según la metodología MAGAP/PRAT	Cantones	8,00	2009	P A	50,00

Outcome: Centro de datos nacional de información de gestión de tierra implementado (incluyendo su operacion en cantones seleccionados para operación)

Indicator	Unit of Measure	Baseline	Baseline Year		End of project
Cantones integrados al Sistema Nacional de Información de la Tierra	Cantones		2011	P A	25,00

Outcome: Predios Regularizados

Indicator	Unit of Measure	Baseline	Baseline Year		End of project
Predios con situación legal de propiedad regularizada	Predios		2011	P A	170.000,00

Outputs: 2010 Annual Physical and Financial Progress 2010

Description	Unit of Measure	Physical				Financial			
		Planned	Actual	Accumulated units	EOP units	Planned	Actual	Accumulated costs	EOP costs
Información Cartográfica									
Ortofotomapas aprobados	Km2				236.122,00				29.600.000,00
Catastro y Regularización									
Predios Catastrados	Predios				800.000,00				44.300.000,00
Cantones con mapas temáticos completados	Cantones				50,00				10.400.000,00
Cantones con mapas de valoración completados	Cantones				50,00				1.900.000,00
Cantones con equipamiento cantonal instalado	Cantones				50,00				5.500.000,00
Centro geomático operando	Centro				1,00				685.000,00
Estudio de reformas legales para sostenibilidad de la regularización realizado	Estudio				1,00				15.000,00
Sistema Nacional de Información de la Tierra									
Centro de datos para el Sistema Nacional implementado	Centro				1,00				1.000.000,00
Diseño y conformación de la base de datos nacional completada	Base de Datos				1,00				235.919,00
Sistema de archivos de fotografía aérea y ortofotomapas implantado	Sistema				1,00				
Sistema SIGTierras vía web	Sistema				1,00				2.450.000,00
Estudio para la actualización rápida de mapas temáticos completado	Estudios				1,00				30.000,00
Cantones con mapas temáticos completados	Cantones				154,00				17.684.081,00
Monitoreo, evaluación y auditorías									
Administración del Proyecto									
Auditorías									
Imprevistos									
TOTAL									113.800.000,00