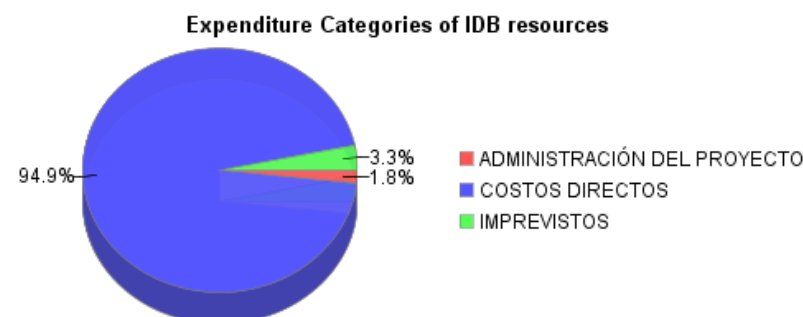
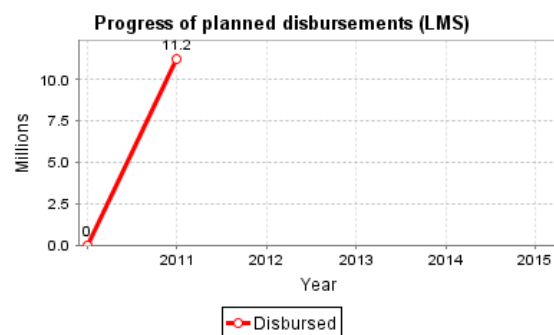
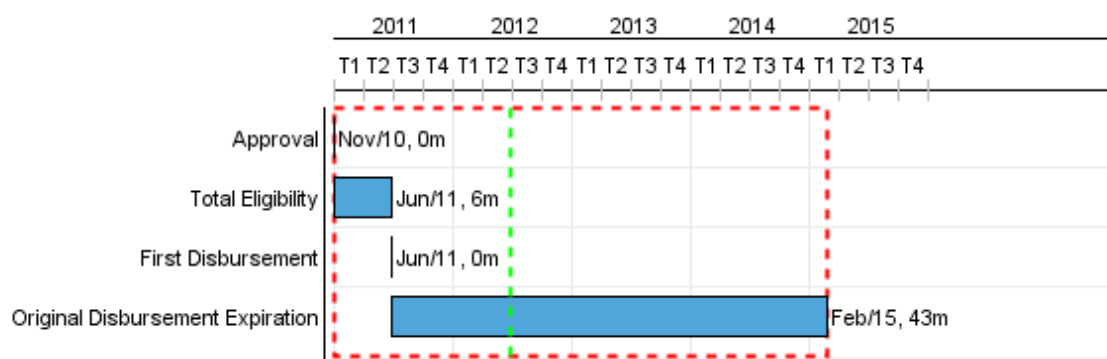


Summary Report

Basic Data		Available Funds (US\$)		Total Cost and Source	
Executing Agency (EA):	MINISTERIO DE AGRICULTURA Y GANADERIA	ADMINISTRATION AND MANAGEMENT		Original IDB:	90.000.000,00
Sector:	AGRICULTURE AND RURAL DEVELOPMENT-LAND			Current IDB:	90.000.000,00
Loan Number(s):	2461/OC-EC	Current Approved Amount:	90.000.000,00	Pari-passu:	70,00
Stage:	Approved	Disbursed Amount to Date:	24.667.559,40	Co-Financing/Country:	38.000.000,00
Operation Type:	INV - Investment	% Disbursed:	27,41	Original Estimate:	128.000.000,00
Related Operation(s):	EC-T1217, RG-P1400	Balance:	65.332.440,60	Amortization Period (months):	246
Operation Subtype:	ESP - Specific Investment Operation				

Project Environmental and Social Impact Category	Reformulation	Validation
Project Environmental and Social Impact Category: B	() Was the objective(s) of this project reformulated?	Validated by Division Chief: 10-may-2012 Validated by Country Representative: 10-may-2012



Accumulated Progress as of 2011



Outcomes

Outcome: Información cartográfica disponibilizada

Indicator	Unit of Measure	Baseline	Baseline Year		End of project
Cantones catastrados y valorizados según la metodología MAGAP/PRAT	Cantones	8.00	2009	P A	50,00

Outcome: Centro de datos nacional de información de gestión de tierra implementado (incluyendo su operacion en cantones seleccionados para operación)

Indicator	Unit of Measure	Baseline	Baseline Year		End of project
Cantones integrados al Sistema Nacional de Información de la Tierra	Cantones	8.00	2009	P A	25,00

Outcome: Predios Regularizados

Indicator	Unit of Measure	Baseline	Baseline Year		End of project
Predios con situación legal de propiedad regularizada	Predios		2011	P A	170.000,00

Outputs: Annual Physical and Financial Progress 2011

Description	Unit of Measure	Physical				Financial			
		Planned	Actual	Accumulated units	EOP units	Planned	Actual	Accumulated costs	EOP costs
Información Cartográfica									
Ortofotomapas aprobados	Km2		42.288,00		236.122,00		11.489.000,00		29.643.006,00
Catastro y Regularización									
Predios Catastrados	Predios		36.181,00		800.000,00		2.333.000,00		44.298.578,00
Cantones con mapas temáticos completados	Cantones		2,00		50,00		255.294,00		9.774.975,00
Cantones con mapas de valoración completados	Cantones		1,00		50,00				2.516.300,00
Cantones con equipamiento cantonal instalado	Cantones		2,00		50,00		826.020,00		5.463.819,00
Centro geomático operando	Centro				1,00				700.603,00
Estudio de reformas legales para sostenibilidad de la regularización realizado	Estudio				1,00				15.000,00
Sistema Nacional de Información de la Tierra									
Centro de datos para el Sistema Nacional implementado	Centro				1,00		55.000,00		896.653,00
Diseño y conformación de la base de datos nacional completada	Base de Datos				1,00				130.000,00
Sistema de archivos de fotografía aérea y ortofotomapas implantado	Sistema				1,00				80.000,00
Sistema SIGTierras vía web	Sistema				1,00		18.000,00		2.386.400,00
Estudio para la actualización rápida de mapas temáticos completado	Estudios				1,00				30.000,00
Cantones con mapas temáticos completados	Cantones				154,00				17.881.507,00
Monitoreo, evaluación y auditorías									
Administración del Proyecto									
Auditorías									
Imprevistos									
TOTAL							14.976.314,00		113.816.841,00