

Rapport Résumé

Données Générales

Agence d' Exécution (EA):	MINISTERIO DE AGRICULTURA Y GANADERIA
Secteur:	AGRICULTURE AND RURAL DEVELOPMENT-LAND
Numéro(s) de Prêt(s):	2461/OC-EC
Étape:	Approved
Type d' Opération:	INV - Investissement
Opération(s) Connexe(s):	EC-T1217, RG-P1400
Sous-Type de l'Opération:	ESP - Specific Investment Operation

Fonds Disponibles (US\$)

ADMINISTRATION AND MANAGEMENT	
Montant Courant Approuvé:	90.000.000,00
Montant Décaissé à ce Jour:	41.143.697,40
% Décaissé:	45,72
Solde:	48.856.302,60

Coût Total et Source de Financement

Initial BID:	90.000.000,00
Courant BID:	90.000.000,00
Pari Passu:	70,00
Cofinancement/Pays:	38.000.000,00
Estimation Initiale:	128.000.000,00
Période d'Amortissement (mois):	246

Catégorie d'Impact Environnemental et Social du Projet

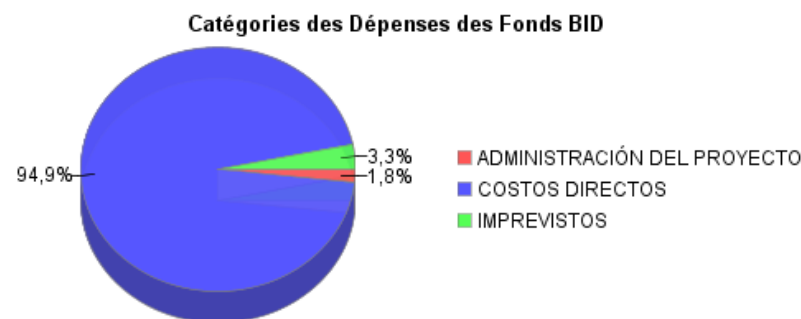
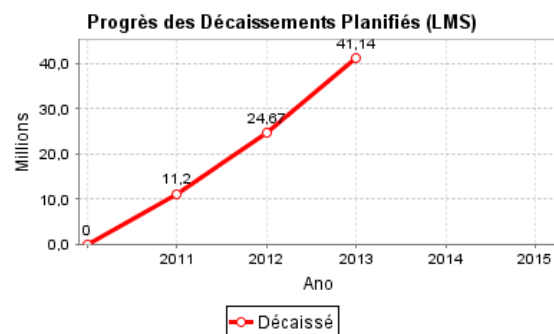
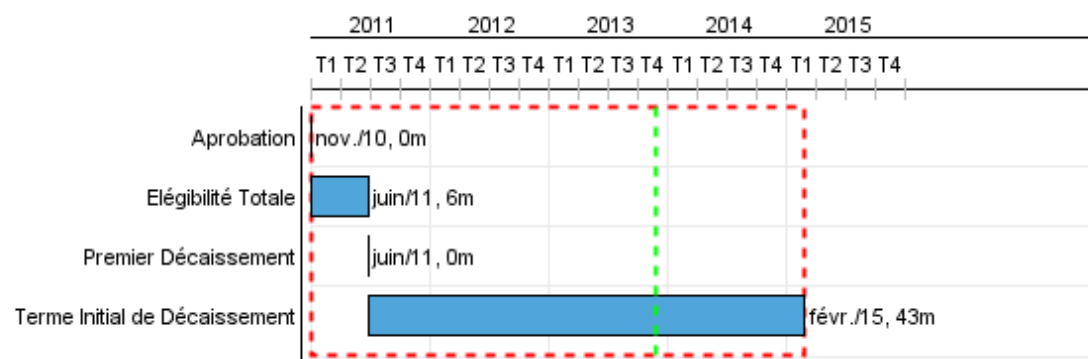
Reformulation

Validation

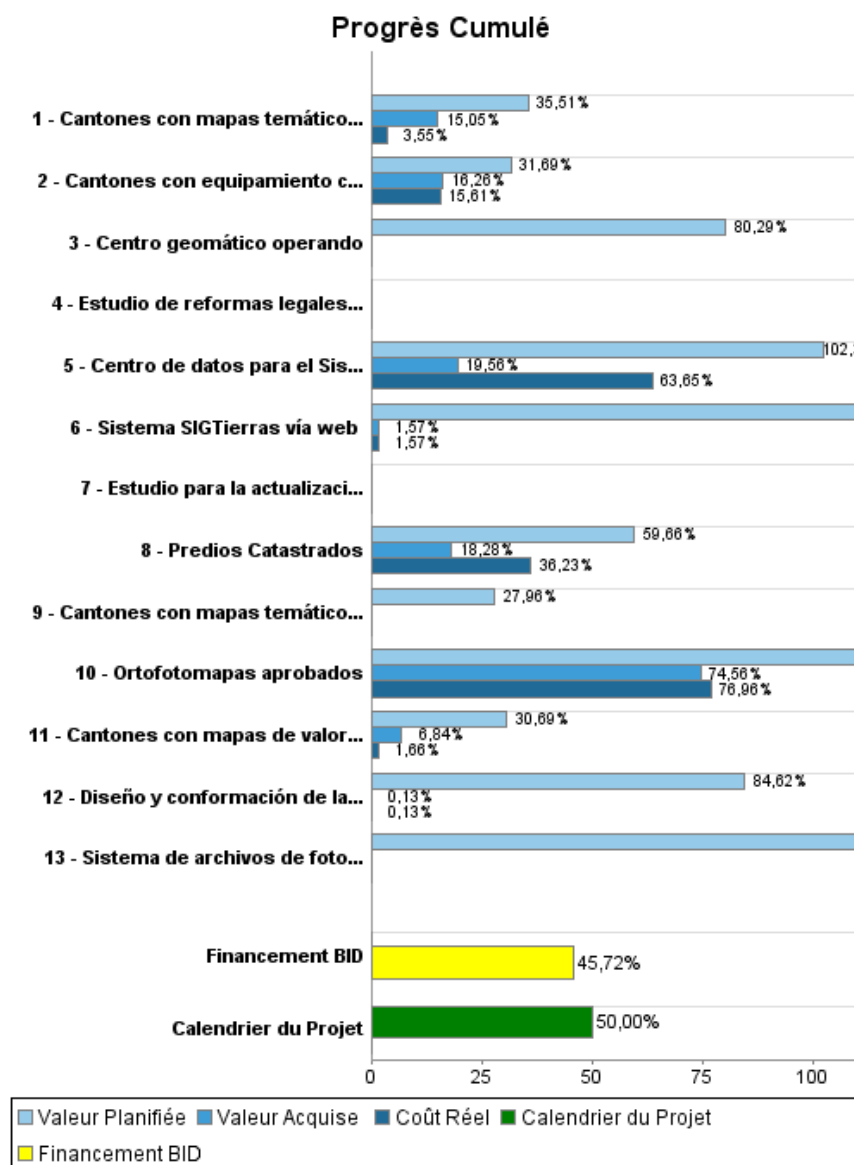
Catégorie d'Impact Environnemental et Social du Projet: B () Les objectifs du projet ont-ils été reformulés?

Validé par le Chef de Division: 26-sep-2013

Validé par le Représentant: 09-oct-2013



Progrès Cumulé à 2013



Résultats

Résultat: Información cartográfica disponibilizada

Indicateur	Unité de Mesure	Ligne de Base	Année Ligne de Base		Fin du Projet
Cantones catastrados y valorizados según la metodología MAGAP/PRAT	Cantones	8,00	2009	P A	50,00

Résultat: Centro de datos nacional de información de gestión de tierra implementado (incluyendo su operacion en cantones seleccionados para operación)

Indicateur	Unité de Mesure	Ligne de Base	Année Ligne de Base		Fin du Projet
Cantones integrados al Sistema Nacional de Información de la Tierra	Cantones	8,00	2009	P A	25,00

Résultat: Predios Regularizados

Indicateur	Unité de Mesure	Ligne de Base	Année Ligne de Base		Fin du Projet
Predios con situación legal de propiedad regularizada	Predios		2011	P A	170.000,00

Produites: Progrès Physique et Financier Annuel 2013

Description	Unité de Mesure	Physique				Financier			
		Planifié	Réel	Unités Cumulées	Unités FDP	Planifié	Réel	Coûts Cumulées	Coûts FDP
Información Cartográfica									
Ortofotomapas aprobados	Km2	112.200,00	29.639,00		207.504,00	7.531.000,00	2.270.766,00		22.827.603,00
Catastro y Regularización									
Predios Catastrados	Predios	300.000,00	49.833,00		800.000,00	7.000.000,00	5.497.090,00		44.298.578,00
Cantones con mapas temáticos completados	Cantones	12,00	4,00		46,00	3.000.000,00	27.600,00		9.774.975,00
Cantones con mapas de valoración completados	Cantones	9,00			46,00	600.000,00			2.516.300,00
Cantones con equipamiento cantonal instalado	Cantones	12,00			46,00	250.000,00			5.463.819,00
Centro geomático operando	Centro				1,00	280.241,00			700.603,00
Estudio de reformas legales para sostenibilidad de la regularización realizado	Estudio				1,00				15.000,00
Sistema Nacional de Información de la Tierra									
Centro de datos para el Sistema Nacional implementado	Centro				1,00	130.000,00	120.397,00		896.653,00
Diseño y conformación de la base de datos nacional completada	Base de Datos				1,00	100.000,00			130.000,00
Sistema de archivos de fotografía aérea y ortofotomapas implantado	Sistema				1,00	40.000,00			80.000,00
Sistema SIGTierras vía web	Sistema				1,00	920.000,00	19.500,00		2.386.400,00
Estudio para la actualización rápida de mapas temáticos completado	Estudios				1,00				30.000,00
Cantones con mapas temáticos completados	Cantones				154,00	5.000.000,00			17.881.507,00
Monitoreo, evaluación y auditorías									
Sistema de monitoreo y seguimiento implantado	N/A					80.000,00	31.879,00		80.000,00
Evaluaciones realizadas (línea base, evaluación de medio término y evaluación final)	N/A					200.000,00			556.200,00
Soporte en el uso de la información	N/A					703.853,00	6.980,00		2.761.877,00
Administración del Proyecto									
Administración y Gestión	N/A					1.184.641,00	537.685,00		5.414.743,00
Estrategia de difusión	N/A					200.000,00	4.500,00		690.000,00
Auditorías									
Auditorías	N/A					45.000,00	28.731,00		200.000,00
Imprevistos									
Imprevistos sobre costos directos	N/A								11.295.742,00
TOTAL						27.264.735,00	8.545.128,00		128.000.000,00