



GOBERNACIÓN

Departamento Archipiélago de San Andrés,
Providencia y Santa Catalina
Reserva de Biosfera Scaflower
NIT: 892400038-2

DECRETO NÚMERO 02843870

(04 NOV 2020)

**"POR LA CUAL SE DECLARA LA CALAMIDAD PÚBLICA EN EL DEPARTAMENTO
ARCHIPIÉLAGO DE SAN ANDRÉS, PROVIDENCIA Y SANTA CATALINA, PARA ATENDER
AFECTACIONES OCASIONADAS POR EL PASO DEL HURACAN ETA."**

El Gobernador del Departamento de San Andrés, Providencia y Santa Catalina en uso de sus facultades, constitucionales, legales y en especial las conferidas por los artículos 57 y 58 de la Ley 1523 de 2012, y

CONSIDERANDO

Que el Departamento Archipiélago de San Andrés, Providencia y Santa Catalina fue golpeado por el paso del Huracán ETA, que registró vientos máximos de 33KM/H, ráfagas de hasta 54KM/H y lluvias de variada intensidad, que causaron daños sobre todo en la parte costera del litoral oeste de la isla, con afectación directa de kioscos, escuelas de buceo, restaurantes, viviendas entre otros, adicional a los bloqueos y daños ocasionados a la vía pública generados por el fuerte embate de las olas.

Que de conformidad con el Artículo 58 de la Ley 1523 del 24 de abril de 2012, por la cual se adopta la política nacional de Gestión del Riesgo de Desastres y se establece el Sistema Nacional de Gestión del Riesgo de Desastres y se dictan otras disposiciones, se entiende por Calamidad Pública el resultado que se desencadena de la manifestación de uno o varios eventos naturales o antropogénicos no intencionales que al encontrar condiciones propicias de vulnerabilidad en las personas, los bienes, la infraestructura, los medios de subsistencia, la prestación de servicios o los recursos ambientales, generando una alteración intensa, grave y extendida en las condiciones normales de funcionamiento de la población, en el mismo territorio, que exige al Distrito, Municipio, o al Departamento ejecutar acciones de respuesta, rehabilitación y reconstrucción.

Que de conformidad con el Artículo 59 de la Ley 1523 del 24 de abril de 2012, la autoridad política que declare la situación de desastre o calamidad, según sea el caso, tendrán en consideración los siguientes criterios: 1) Los bienes jurídicos de las personas en peligro o que han sufrido daños; entre los bienes jurídicos protegidos se encuentra la vida, la integridad personal, la subsistencia digna, la salud, la vivienda, la familia, los bienes patrimoniales esenciales y los derechos fundamentales, económicos y sociales de las personas. 2) Los bienes jurídicos de la colectividad y las instituciones en peligro o que han sufrido daños. Entre los bienes jurídicos así protegidos se cuenta el orden público material, social, económico y ambiental, la vigencia de las instituciones, políticas y administrativas, la prestación de los servicios públicos esenciales, la integridad de las redes vitales y la infraestructura básica. 3) El dinamismo de la emergencia para desestabilizar el equilibrio existente y para generar nuevos riesgos y desastres. 4) La tendencia de la emergencia a modificarse, agravarse, reproducirse en otros territorios y poblaciones o a perpetuarse. 5) La capacidad o incapacidad de las autoridades de cada orden para afrontar las condiciones de la emergencia. 6) El elemento temporal que agregue premura y urgencia a la necesidad de respuesta. 7) La inminencia de desastre o calamidad pública con el debido sustento factico.

Que se hace necesario para la atención de las afectaciones ocasionadas por el paso del HURACAN ETA, dar aplicación al régimen normativo especial para situaciones de Calamidad Pública contemplado en el Capítulo VII de la Ley 1523 de 2012.

Que el Artículo 57 de la Ley 1523 de 2012, faculta al Gobernador y/o alcalde, previo concepto favorable del Consejo Departamental, Distrital o Municipal de Gestión del Riesgo, podrán declarar situación de Calamidad Pública en su respectiva jurisdicción, la declaratoria o situación de calamidad pública se producirán y aplicarán, en lo pertinente, de conformidad con las reglas de la declaratoria de la situación de desastres.

Que el Gobernador y la Administración son la instancia de coordinación del Departamento de San

Andrés. En consecuencia, frente a esta Calamidad Pública que afecta a la isla de San Andrés, está a cargo de las competencias de coordinación, concurrencia y subsidiariedad positiva respecto al Departamento y Nación.

Que de conformidad con el Artículo 60 de la Ley 1523 del 24 de abril de 2012, los Departamentos, Corporaciones Autónomas, Distritos y Municipios podrán colaborar con otras entidades territoriales de su mismo rango o de rango inferior o superior cuando tales entidades se encuentran en situaciones declaradas de desastres o de calamidad pública. La colaboración puede extenderse al envío de equipos humanos y materiales, recursos físicos a través de redes esenciales, elaboración conjunta de obras, manejo complementario del orden público, intercambio de información sobre el desastre o su inminente aparición y, en general, todo aquello que haga efectivos los principios de concurrencia y subsidiariedad positiva en situaciones de interés público acentuado.

Que el Consejo Departamental de Gestión del Riesgo de Desastres, de conformidad con lo dispuesto en la ley 1523 de 2012, en reunión extraordinaria celebrada el día 4 de noviembre de 2020, una vez expuesta la situación y la evaluación de las afectaciones ocasionadas por el paso del Huracán ETA que se mantienen sobre la vía circunvalar y los kioscos, escuelas de buceo, restaurantes y viviendas que se encontraban sobre la misma, aún persisten, entre las consecuencias negativas a la población y a las condiciones normales de subsistencia dignas, dio su concepto favorable para la declaratoria de la Calamidad Pública en el Departamento Archipiélago de San Andrés, Providencia y Santa Catalina, como reposa en acta Nro. 030 del presente acto administrativo.

Que el Artículo 61 de la Ley 1523 de 2012, declarada una situación de desastre o calamidad pública y activadas las estrategias para la respuesta, la Unidad Nacional para la Gestión del Riesgo de Desastres, en lo nacional, las gobernaciones, y alcaldías en lo territorial, elaborarán planes de acción específicos para la rehabilitación y reconstrucción de las áreas afectadas, que será de obligatorio cumplimiento por todas las entidades públicas o privadas que deban contribuir a su ejecución, en los términos señalados en la declaratoria y sus modificaciones. Cuando se trate de situación de calamidad pública departamental, distrital o municipal, el plan de acción específico será elaborado y coordinado en su ejecución por el consejo departamental, distrital, municipal respectivo, de acuerdo con las orientaciones establecida en la declaratoria o en los actos que la modifiquen.

Que el Artículo 61 ibidem en su párrafo segundo señala, que el seguimiento y evaluación del plan estará a cargo de la Unidad Nacional para la Gestión del Riesgo de Desastres cuando se derive de una declaratoria de desastre. Por las oficinas de planeación o entidad o dependencia que haga sus veces, en lo que concierne al ente territorial cuando se decrete la declaratoria de calamidad pública; los resultados de este seguimiento, acompañamiento, supervisión, evaluación y demás acciones inherentes serán remitidos y coordinados por la oficina de Gestión del Riesgo de Desastres del Departamento Archipiélago.

En mérito de lo anteriormente expuesto,

DECRETA:

ARTÍCULO PRIMERO: OBJETO: Decretar a partir del 4 de noviembre del 2020, la existencia de Calamidad Pública en el Departamento Archipiélago de San Andrés, Providencia y Santa Catalina para atender afectaciones ocasionadas por el paso del Huracán ETA, tal y como se expresa en la parte considerativa del presente decreto.

ARTÍCULO SEGUNDO: Como consecuencia de lo previsto en el artículo, decretar a partir del 4 de noviembre del 2020 y hasta por el termino de seis (06) meses el estado de Calamidad Pública en el Departamento de San Andrés, Providencia y Santa Catalina, lo cual podrá cesar en el momento que se supera la situación que motivó esta declaratoria expidiendo el respectivo acto administrativo que así lo exprese.

PARÁGRAFO: Conforme al Artículo 64 de la Ley 1523 de 2012, el Gobernador cumplido los seis (06) meses, decretará el retorno a la normalidad o en su defecto prorrogará por el mismo término la situación de calamidad, previo concepto favorable del Consejo Departamental de Gestión del Riesgo de Desastres.

ARTÍCULO TERCERO: El Consejo Departamental de Gestión del Riesgo de Desastres elaborará el Plan de Acción Específico (PAE), para la atención y mitigación de las problemáticas ocasionadas por el paso del Huracán ETA de acuerdo a los lineamientos establecidos en la Ley 1523 de 2012.

ARTÍCULO CUARTO: La Coordinación de todas las actividades Interinstitucionales que se adelanten para atender la situación de Calamidad Pública aquí declarada, estará a cargo del Gobierno Departamental.

PARÁGRAFO: EJECUCIÓN DE PAE: El Plan de Acción Específico deberá de ser ejecutado por todos sus miembros, junto con las demás dependencias del orden Departamental, Municipal o Nacional, así como las entidades del sector privado que se vinculen y a quienes se les fijarán las tareas respectivas en el documento, de ser necesaria su intervención, quienes estarán en el deber de apoyar la ejecución del Plan de Acción Específico con la disposición de los recursos humanos, físicos y financieros disponibles.

ARTÍCULO QUINTO: Aprópiese de los recursos que sean necesarios para solucionar la situación declarada mediante el presente decreto, en el Departamento Archipiélago de San Andrés, Providencia y Santa Catalina.

ARTÍCULO SEXTO: RÉGIMEN CONTRACTUAL: La actividad contractual se llevará a cabo de conformidad con lo establecido en el Capítulo VII (Régimen Especial para Situaciones de Desastres u Calamidad Pública establecido en la Ley 1523 de 2012, y demás normas que regulen la materia) las actividades contractuales se ajustarán a lo que dispongan en los Planes de Inversión que se aprueben con el Plan de Acción Específico y las modificaciones que se le hagan a este.

PARAGRAFO: CONTROL FISCAL: Los contratos celebrados en virtud del presente artículo se someterán al control fiscal dispuesto para los celebrados en el marco de la declaratoria calamidad pública contemplada 42 y 43 de la ley 80 de 1993.

ARTÍCULO SEPTIMO: SOLIDARIDAD Y PARTICIPACIÓN: La Corporación Autónoma Regional CORALINA, como miembro integrante del Consejo Departamental de Gestión del Riesgo de Desastres, conforme a su naturaleza y competencia intervendrá referente al conocimiento y reducción del riesgo de desastre, a fin de evitar situaciones similares en el futuro.

El presente Decreto rige a partir de la fecha de su expedición.

PUBLÍQUESE, COMUNÍQUESE, Y CÚMPLASE

Dada en San Andrés Isla, a los 04 NOV 2020, días del mes de noviembre de 2020


ALÉN JAY STEPHENS
Gobernador (E)


JACQUELINE BLANCO YEPES
Secretaria de Gobierno

Proyecto: CBrun / KRodero.
Reviso y Aprobó: Jacqueline Blanco Yepes
Archivo: Walden Downs P.



DECRETO No. 0332 DE 30 OCT. 2020

**"POR MEDIO DEL CUAL SE DECRETA LA SITUACIÓN DE CALAMIDAD PÚBLICA
EN EL DEPARTAMENTO DEL MAGDALENA"**

EL GOBERNADOR DEL DEPARTAMENTO DEL MAGDALENA

En uso de sus facultades constitucionales y legales, en especial las conferidas en el artículo 2, 49, 209 y 305 de la Constitución Política y la Ley 1523 de 2012

CONSIDERANDO

Que el artículo 2 de la Constitución Política de Colombia, establece que las autoridades de la República están instituidas para proteger a todas las personas residentes en Colombia en su vida, bienes, honra y demás derechos y libertades.

Que con arreglo a lo establecido en el artículo 95 de la Constitución Política el ejercicio de los derechos y libertades allí reconocido implica responsabilidades y deberes de toda persona, tales como obrar conforme al principio de solidaridad social respondiendo con acciones humanitarias ante situaciones que pongan en peligro la vida o la salud.

Que el artículo 209 de la Constitución Política de Colombia, establece que la función administrativa está al servicio de los intereses generales y se desarrolla con fundamento en los principios de igualdad, moralidad, eficacia, economía, celeridad, imparcialidad y publicidad, mediante descentralización, la delegación y la desconcentración de funciones.

Que de conformidad con la Ley 1523 de 2012, "La gestión del riesgo de desastres, en adelante la gestión del riesgo, es un proceso social orientado a la formulación, ejecución, seguimiento y evaluación de políticas, estrategias, planes, programas, regulaciones, instrumentos, medidas y acciones permanentes para el conocimiento y la reducción del riesgo y para el manejo de desastres, con el propósito explícito de contribuir a la seguridad, el bienestar, la calidad de vida de las personas y al desarrollo sostenible. Por tanto, La gestión del riesgo se constituye en una política de desarrollo indispensable para asegurar la sostenibilidad, la seguridad territorial, los derechos e intereses colectivos, mejorar la calidad de vida de las poblaciones y las comunidades en riesgo y, por lo tanto, está intrínsecamente asociada con la planificación del desarrollo seguro, con la gestión ambiental territorial sostenible, en todos los niveles de gobierno y la efectiva participación de la población". Aunado, según lo normado por la ley en comento, "Para todos los efectos legales, la gestión del riesgo incorpora lo que hasta ahora se ha denominado en normas anteriores prevención, atención y recuperación de desastres, manejo de emergencias y reducción de riesgos";

Que en el marco de la Ley 1523 de 2012, la emergencia fue definida como la "situación caracterizada por la alteración o interrupción intensa y grave de las condiciones normales de funcionamiento u operación de una comunidad, causada por un evento adverso o por la inminencia del mismo, que obliga a una reacción inmediata y que requiere la respuesta de las instituciones del Estado, los medios de comunicación y de la comunidad en general".

Que el artículo 1º de la Ley 1523 del 24 de abril de 2012, por la cual se adopta la política nacional de gestión del riesgo de desastres y se establece el Sistema Nacional de Gestión del Riesgo, indica que la gestión del riesgo de desastres, es un proceso social orientado a la formulación, ejecución, seguimiento y evaluación de políticas, estrategias, planes,

**“POR MEDIO DEL CUAL SE DECRETA LA SITUACIÓN DE CALAMIDAD PÚBLICA
EN EL DEPARTAMENTO DEL MAGDALENA”**

programas, regulaciones, instrumentos, medidas y acciones permanentes para el conocimiento y la reducción del riesgo y para el manejo de desastres, con el propósito explícito de contribuir a la seguridad, el bienestar, la calidad de vida de las personas y al desarrollo sostenible.

Que dentro de los principios establecidos en la Ley 1523 de 2012, se encuentra el de precaución según el cual cuando exista la posibilidad de daños graves o irreversibles a la vida, los bienes, a los derechos de las personas, a las instituciones y a los ecosistemas como resultado de la materialización del riesgo en desastre, las autoridades y los particulares aplicarán el principio de precaución en virtud del cual la falta de certeza científica absoluta no será óbice para adoptar medidas encaminadas a prevenir, mitigar la situación de riesgo.

Que para declarar la situación de Calamidad Pública se deben tener en consideración los siguientes **Criterios** (art 59 Ley 1523/12):

1. **Los bienes jurídicos de las personas en peligro o que han sufrido daños.** Entre los bienes jurídicos protegidos se cuentan la vida, la integridad personal, la subsistencia digna, la salud, la vivienda, la familia, los bienes patrimoniales esenciales y los derechos fundamentales económicos y sociales de las personas.
2. **Los bienes jurídicos de la colectividad y las instituciones en peligro o que han sufrido daños.** Entre los bienes jurídicos así protegidos se cuentan el orden público material, social, económico y ambiental, la vigencia de las instituciones, políticas y administrativas, la prestación de los servicios públicos esenciales, la integridad de las redes vitales y la infraestructura básica.
3. El dinamismo de la emergencia para desestabilizar el equilibrio existente y para generar nuevos riesgos y desastres.
4. La tendencia de la emergencia a modificarse, agravarse, reproducirse en otros territorios y poblaciones o a perpetuarse.
5. La capacidad o incapacidad de las autoridades de cada orden para afrontar las condiciones de la emergencia.
6. El elemento temporal que agregue premura y urgencia a la necesidad de respuesta.
7. La inminencia de desastre o calamidad pública con el debido sustento fáctico.

Que en el artículo 60 la ley ibídem, dispone que los departamentos, corporaciones autónomas, distritos y municipios podrán colaborar con otras entidades territoriales de su mismo rango o de rango inferior o superior cuando tales entidades se encuentren en situaciones declaradas de desastre o de calamidad pública. La colaboración puede extenderse al envío de equipos humanos y materiales, recursos físicos a través de redes esenciales, elaboración conjunta de obras, manejo complementario del orden público, intercambio de información sobre el desastre o su inminente aparición y en general, todo

DECRETO No. 0332 DE 30 OCT. 2020

“POR MEDIO DEL CUAL SE DECRETA LA SITUACIÓN DE CALAMIDAD PÚBLICA
EN EL DEPARTAMENTO DEL MAGDALENA”

100-26

aquello que haga efectivos los principios de concurrencia y subsidiariedad positiva en situaciones de interés público acentuado.

Que luego de conocer los informes presentados por el IDEAM, Cormagdalena, INVIAS, la UNGRD y la Oficina de Atención y Prevención del Riesgo del Magdalena, el Consejo Departamental de Gestión del Riesgo de Desastres del Magdalena, reunido en sesión del día 30 de octubre del 2020, emitió por unanimidad, concepto favorable para la declaratoria de situación de calamidad pública en toda la jurisdicción del Departamento del Magdalena.

Que tal como se puede observar en los siguientes estudios, la presencia de la segunda temporada de lluvias del año 2020 acompañada, según el IDEAM, de una posible aparición del fenómeno de variabilidad climática denominado “La Niña”, se prevé afectaciones negativas a las comunidades vulnerables en el departamento:

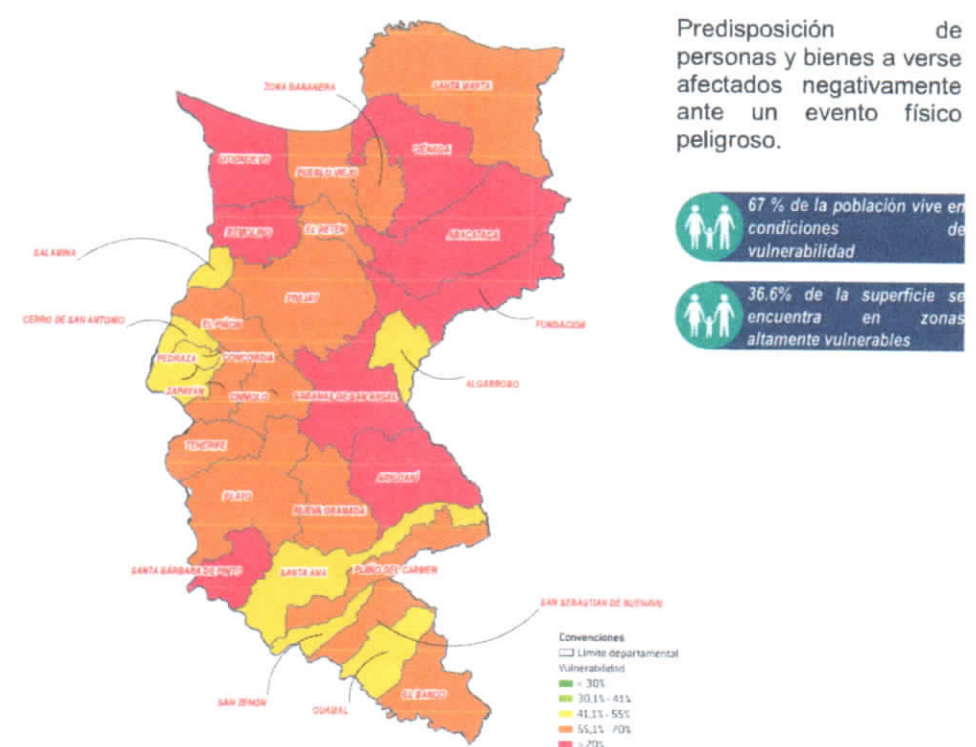


Figura No. 1. Vulnerabilidad que se presenta en el Departamento. Fuente: Índice Municipal de Riesgo de Desastres de Colombia

1. El Magdalena presenta un alto grado de afectaciones severas, pérdidas o daños ante la materialización de escenarios de riesgo y los efectos negativos asociados al cambio climático, debido a su alto grado de vulnerabilidad que lo ubica en la posición 5 a nivel nacional (67,0% de la población y bienes presente en el territorio tiene predisposición a verse afectado negativamente por un evento peligroso, según el Departamento Nacional de Planeación DNP). (Figura No. 1)



DECRETO No. 0332 DE 30 OCT. 2020

“POR MEDIO DEL CUAL SE DECRETA LA SITUACIÓN DE CALAMIDAD PÚBLICA EN EL DEPARTAMENTO DEL MAGDALENA”

100-26

2. El 36.6% de la superficie del departamento se encuentra en zonas altamente vulnerables.

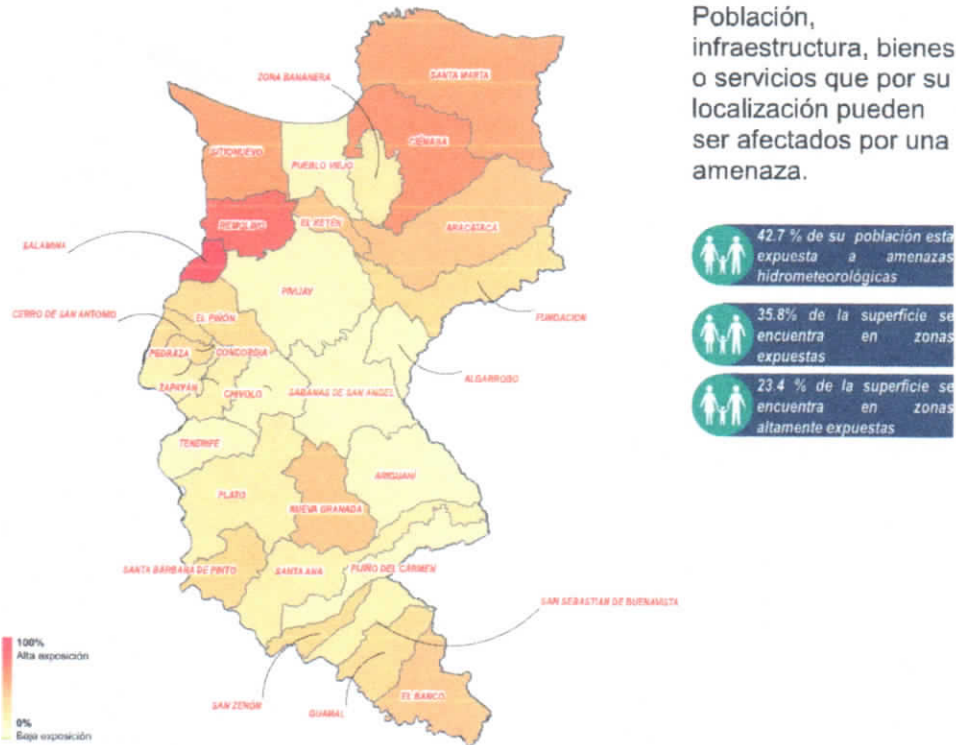


Figura No. 2. Exposición que se presenta en el Departamento. Fuente: Índice Municipal de Riesgo de Desastres de Colombia

3. El 42,7% de la población ubicada en el territorio, por su localización puede ser afectado por amenazas, por su grado de exposición. Según el DNP en su estudio de Índice Municipal de Riesgo de Desastres, el Magdalena presenta 15 municipios con una baja capacidad en gestión del riesgo, es decir el 53% de los municipios tiene capacidades por debajo de la media nacional ante las condiciones más críticas de inundaciones, flujos torrenciales y movimientos en masa (promedio nacional 23,3%). (Figura No. 2 y Figura No. 3)

b.

DECRETO No. 0332 DE 30 OCT. 2020

“POR MEDIO DEL CUAL SE DECRETA LA SITUACIÓN DE CALAMIDAD PÚBLICA
EN EL DEPARTAMENTO DEL MAGDALENA”

100-26

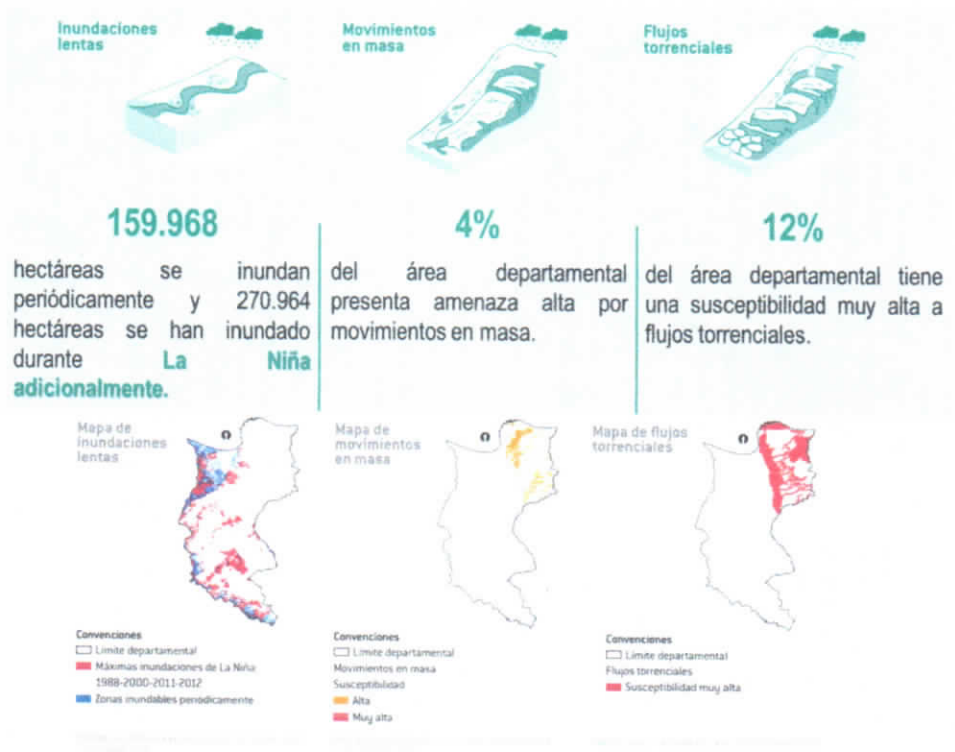



Figura No. 3. Impactos históricos que se presentan en el Magdalena por la materialización de escenarios de riesgo asociados a eventos hidrometeorológicos. Fuente: Índice Municipal de Riesgo de Desastres de Colombia

4. El 23,6% de la superficie del territorio presenta amenaza alta ante inundaciones, el mayor porcentaje de amenaza se ubica en la sub región río y en el lado oeste del departamento y el 32% del departamento tiene áreas en condición de amenaza (751.000 hectáreas).



DECRETO No. 0332 DE 30 OCT. 2020

“POR MEDIO DEL CUAL SE DECRETA LA SITUACIÓN DE CALAMIDAD PÚBLICA
EN EL DEPARTAMENTO DEL MAGDALENA”

100-26

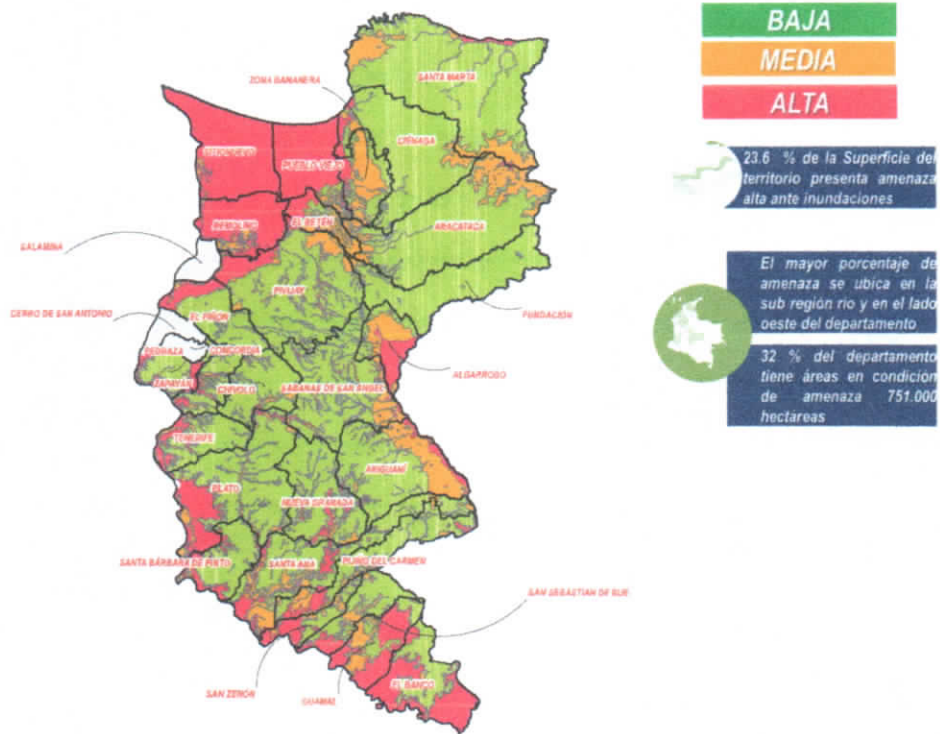


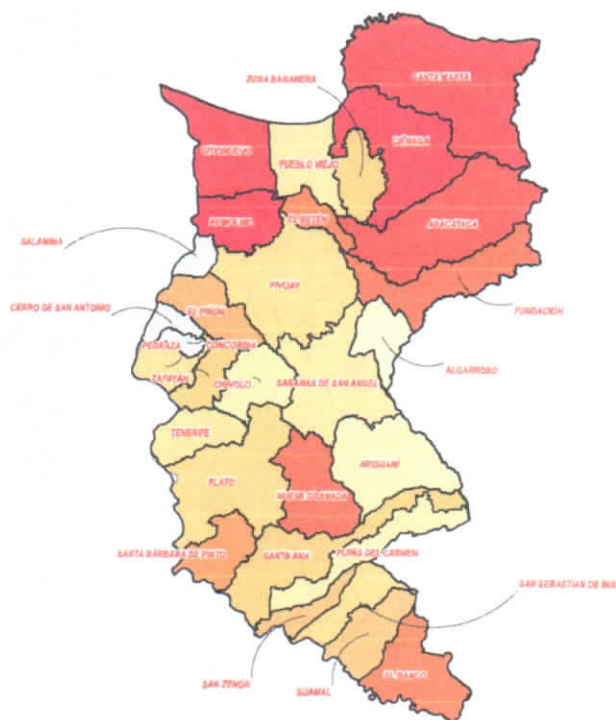
Figura No. 4. Mapa de amenaza de inundaciones. Fuente: Índice Municipal de Riesgo de Desastres de Colombia


5. El 43% de los municipios se encuentran por encima del promedio nacional en su índice de riesgo ajustado por capacidades¹. (ver Figura No. 5)

¹ El índice de riesgo ajustado por capacidades, una vez se estandariza, asigna valores de cero(0) a cien (100), donde el cero está asociado a un municipio con menor riesgo y mayor capacidad, y cien, a un municipio con mayor riesgo y baja capacidad

100-26

Daños o pérdidas que pueden presentarse cuando en un mismo territorio y en un mismo tiempo, coinciden eventos físicos peligrosos con elementos expuestos, que están predispuestos a verse afectados.



 **29.2 % de la población está expuesta y es vulnerable ante las amenazas**


 38.77 % de la superficie se encuentra en zonas de riesgo.

Figura No. 5. Riesgo presente en el Departamento del Magdalena.

Convenciones



Tabla No. 1. Característica de las vías del Departamento del Magdalena

No	Orden Vial	Longitud Km	%
1	Primaria	719.9	22.1%
2	Secundaria	1.108.0	34.0%
3	Terciaria	1.434.4	44.0%
Total		3.262.3	100.0%

Fuente: Instituto Nacional de Vías INVIAS

6. Característica de las vías del Departamento del Magdalena:

Vías primarias: Son aquellas troncales, transversales y accesos a capitales de Departamento que cumplen la función básica de integración de las principales zonas de producción y consumo del país y de éste con los demás países.

Vías secundarias: Son aquellas vías que unen las cabeceras municipales entre sí y/o que provienen de una cabecera municipal y conectan con una carretera Primaria.

DECRETO No. 0332 DE 30 OCT. 2020

“POR MEDIO DEL CUAL SE DECRETA LA SITUACIÓN DE CALAMIDAD PÚBLICA
EN EL DEPARTAMENTO DEL MAGDALENA”

100-26

Vías Terciarias: Son aquellas vías de acceso que unen las cabeceras municipales con sus veredas o unen veredas entre sí.

El mayor porcentaje vial presente en el departamento corresponde a vías terciarias

Las vías terciarias en su mayoría están sin pavimentar

La mayoría de las vías terciarias necesitan mantenimiento por las condiciones climatológicas del departamento

Tabla No. 2. Tipo de Vías presentes en el departamento

No	Tipo de Vías	Longitud Km	%
1	Camino, Sendero	1.782.82	12.24%
2	Vía Tipo 1	529.69	3.64%
3	Vía Tipo 2	86.77	0.60%
4	Vía Tipo 3	217.23	1.49%
5	Vía Tipo 4	1.091.47	7.49%
6	Vía Tipo 5	2.256.31	15.49%
7	Vía Tipo 6	8.606.66	59.07%
Total		14.570.94	100.00%

Fuente: Instituto Nacional de Vías INVIAS

7. Existe un predominio de vías tipo 6 en el departamento (ver Tabla No. 2)

Tabla No. 3. Condiciones de las vías del departamento

No	Condiciones de las vías	Longitud Km	%
1	Pavimentada	746.92	5.13%
2	Sin Afirmado	8.606.66	59.07%
3	Sin Pavimentar	3.434.55	23.57%
4	Sin Información	1.782.82	12.24%
Total		14.570.94	100.00%

Fuente: Instituto Nacional de Vías INVIAS

DECRETO No. 0332 DE 30 OCT. 2020

“POR MEDIO DEL CUAL SE DECRETA LA SITUACIÓN DE CALAMIDAD PÚBLICA
EN EL DEPARTAMENTO DEL MAGDALENA”

100-26

- 8. Solo el 5,13% de las vías del departamento se encuentran pavimentadas, por lo que solo requieren mantenimientos ligeros (ver Tabla No. 3)
- 9. El 59,07% de las vías esta sin afirmado y el 23,57% están sin pavimentar (82,64%) y el 74.55% de las vías del departamento es transitable solo en tiempo seco y solo el 13.21% es transitable todo el año. (Tabla No. 4)

Tabla No. 4. Características de las vías del departamento

No	Características de las vías	Longitud Km	%
1	Sin Valor	1.782.8	12.24%
2	Transitable en tiempo seco	10.863.0	74.55%
3	Transitable todo el año	1.925.2	13.21%
Total		14.570.94	100.00%

Fuente: Instituto Nacional de Vías INVIAS

- 10. En este sentido, la ocurrencia de emergencias producto de la presencia de la segunda temporada de lluvias, es uno de los factores que causan mayor afectación sobre las comunidades vulnerables, debido a la falta de medidas o acciones encaminadas a la mitigación de riesgo y así se puedan garantizar las condiciones de estabilidad física en su hábitat.
- 11. Ante este escenario es indispensable que contemos con la capacidad para afrontar las condiciones de emergencias debido al riesgo inminente por inundaciones y deslizamiento de tierra en que se encuentran sectores expuestos del Departamento, con esto se buscara implementar las medidas preventivas y de respuesta que tienen un carácter urgente, traducidas en un plan de acción tendiente a concretar las acciones de reducción del riesgo, buscando garantizar la vida, la integridad personal, bienes de los habitantes que residen y desarrollan actividades en los sectores afectados.
- 12. Que de acuerdo a los informes encontrados en la página oficial del IDEAM, denominados “informe ejecutivo predicción climática para Colombia” de octubre de 2020, el cual después de analizar los diferentes modelos atmosféricos respecto a las predicciones climáticas de precipitación y temperatura, infiere que noviembre y diciembre hace parte de la segunda temporada de lluvias, además del paso de ondas tropicales que redundan en mayores volúmenes de precipitación por encima de lo normal en gran parte del caribe colombiano.

Que el IDEAM ha venido emitiendo un conjunto de alertas por probabilidad de crecientes súbitas en los ríos que descienden de la Sierra Nevada de Santa Marta y los demás ríos ubicados en el territorio, además que por el incremento de las lluvias podrían presentarse deslizamiento de tierra en las zonas propensas a este tipo de amenazas.

b.



DECRETO No. 0332 DE 30 OCT. 2020

**"POR MEDIO DEL CUAL SE DECRETA LA SITUACIÓN DE CALAMIDAD PÚBLICA
EN EL DEPARTAMENTO DEL MAGDALENA"**

Que atendiendo los principios de gradualidad, coordinación y concurrencia, el Consejo Departamental de Gestión del Riesgo de Desastres en sesión del 30 de octubre 2020, aprobó por unanimidad, la conformación de una comisión que se encargue de elaborar el Plan de Acción Específico con carácter flexible que podrá actualizarse de acuerdo con las necesidades del avance de la emergencia.

Que en mérito de lo anterior:

DECRETA

ARTICULO PRIMERO: DECLARATORIA DE LA SITUACIÓN DE CALAMIDAD.

Declárese la situación de Calamidad Pública en toda la jurisdicción del Departamento del Magdalena por el término de dos (2) meses contados a partir de la vigencia del presente Decreto.

ARTICULO SEGUNDO: PLAN DE ACCIÓN ESPECÍFICO. Crease una Comisión que se encargue de elaborar el Plan de Acción Específico con carácter flexible que podrá actualizarse de acuerdo con las necesidades del avance de la emergencia; la Comisión estará conformada por:

- Secretario de Infraestructura del Departamento del Magdalena
- Presidente de la Cruz Roja Departamental o su delegado
- Director de la Defensa Civil Departamental o su delegado
- Director de Corpamag o su delegado
- Delegado de la Junta Departamental del Cuerpo de Bomberos
- Comandante del Departamento de Policía Magdalena
- Jefe de la Oficina Departamental de Gestión del Riesgo de Desastres

PARAGRAFO. Continuar con la ejecución del Plan de Acción Específico por Calamidad Pública elaborado mediante el Decreto 278 de agosto 30 de 2020.

ARTICULO TERCERO: COORDINACIÓN Y ARTICULACION. La coordinación y articulación interinstitucional para la ejecución del Plan de Acción Específico estará a cargo del Secretario de Infraestructura con el apoyo del Jefe de la Oficina Departamental de Gestión del Riesgo de Desastres.

ARTICULO CUARTO: URGENCIA MANIFIESTA. Declárese la Urgencia Manifiesta para adelantar los procesos contractuales de adquisición de los bienes o servicios necesarios para enfrentar la situación de Calamidad Pública en toda la jurisdicción del Departamento del Magdalena.

ARTICULO QUINTO: SEGUIMIENTO Y EVALUACION. El seguimiento y evaluación del Plan de Acción Específico estará a cargo de la Oficina de Planeación del Departamento del Magdalena.



MAGDALENA
La fuerza del cambio

DECRETO No. 0332 DE 30 OCT. 2020

"POR MEDIO DEL CUAL SE DECRETA LA SITUACIÓN DE CALAMIDAD PÚBLICA
EN EL DEPARTAMENTO DEL MAGDALENA"

ARTICULO SEXTO: VIGENCIA. El presente Decreto rige a partir del 30 de octubre de 2020.

PUBLÍQUESE, COMUNÍQUESE Y CÚMPLASE

Dado en el Distrito Turístico, Cultural e Histórico de Santa Marta a los

30 OCT. 2020

CARLOS EDUARDO CAICEDO OMAR

Gobernador Departamento del Magdalena

JOSÉ HUMBERTO TORRES DÍAZ

Secretario del Interior

JULIO SALAS BURGOS

Secretario Seccional de Salud

RAFAEL ALEJANDRO MARTINEZ

Secretario de Infraestructura

Proyectó: Jaime Avendaño
Jefe de Oficina de Gestión del Riesgo de Desastres

Revisó : Carlos Ivan Quintana
Asesor Jurídico Oficina Asesora jurídica

Aprobó : Crispín Pavejeau Villazón
Jefe de la Oficina Jurídica





República de Colombia
Alcaldía Municipal
Providencia y Santa Catalina, Islas
NIT: 800.103.021-1



DECRETO 115 DE 2020
(SEIS (6) DE NOVIEMBRE DE 2020)

"POR MEDIO DEL CUAL SE DECLARA LA SITUACION DE CALAMIDAD PUBLICA EN EL MUNICIPIO DE PROVIDENCIA Y SANTA CATALINA POR CAUSA DEL HURACAN ETA QUE AFECTÓ A LAS ISLAS"

El Alcalde del Municipio de Providencia y Santa Catalina Islas, en ejercicio de las funciones establecidas en los artículos 2, 314, 315 y 318 de la Constitución Política de Colombia, en la Ley 1523 de 2012 y demás normas concordantes,

CONSIDERANDO:

Que Colombia es un Estado Social y Democrático de Derecho, fundado en el respeto de la dignidad humana, el trabajo, la solidaridad de las personas que la integran y la prevalencia del interés general o colectivo sobre el interés individual o particular.

Que el artículo 2 de la Constitución Política de Colombia estipula que *"Son fines esenciales del Estado: servir a la comunidad, promover la prosperidad general y garantizar la efectividad de los principios, derechos y deberes consagrados en la Constitución; facilitar la participación de todos en las decisiones que los afectan y en la vida económica, política, administrativa y cultural de la Nación; defender la independencia nacional, mantener la integridad territorial y asegurar la convivencia pacífica y la vigencia de un orden justo"*.

Que para los días 2, 3, 4 y 5 de noviembre del año en curso, el Huracán ETA afectó de manera grave el territorio de Providencia y Santa Catalina causando: Erosión de zona costera, caída de árboles, afectación en residencias, comercio, y establecimientos turísticos (techos, barandas, muros de contención, pisos, vidrios), Pérdida de cultivos. Deterioro de acceso a los predios agrícolas por caída de árboles, desbordamiento de arroyos Inundaciones en predios, afectación en muelles de embarque en sectores del municipio, afectaciones de infraestructura del puente que comunica Providencia y Santa Catalina, deterioro en la estructura de las casas en las zonas costeras, tal y como lo verificó el Consejo Municipal de Gestión del Riesgo de Desastres.

Que según lo preceptuado por la ley 1523 de 2012, la Calamidad Pública: *"(...)el resultado que se desencadena de la manifestación de uno o varios eventos naturales o antropogénicos no intencionales que al encontrar condiciones propicias de vulnerabilidad en las personas, los bienes, la infraestructura, los medios de subsistencia, la prestación de servicios o los recursos ambientales, causa daños o pérdidas humanas, materiales, económicas o ambientales, generando una alteración"*

PBX: (8) 514 8227 / 514 8788 Telefax: (8) 514 8699 / 514 8054 / 514 8666

Palacio Municipal, Santa Isabel, Providencia Isla

Correo: alcaldia@providencia-sanandres.gov.co

"Unidos Por Un trabajo Social"



República de Colombia
Alcaldía Municipal
Providencia y Santa Catalina, Islas
NIT: 800.103.021-1



intensa, grave y extendida en las condiciones normales de funcionamiento de la población, en el respectivo territorio, que exige al distrito, municipio, o departamento ejecutar acciones de respuesta, rehabilitación y reconstrucción”.

Que la Corte Constitucional respecto de la declaratoria de calamidad pública en sentencia Sentencia C-466 de 2017, magistrado ponente Carlos Bernal Pulido señaló: “La calamidad pública alude, entonces, a un evento o episodio traumático, derivado de causas naturales o técnicas, que altera gravemente el orden económico, social o ecológico, y que ocurre de manera imprevista y sobreviniente”. Al respecto, la Corte ha señalado que “los acontecimientos, no solo deben tener una entidad propia de alcances e intensidad traumáticas, que logren conmocionar o trastocar el orden económico, social o ecológico, lo cual caracteriza su gravedad, sino que, además, deben constituir una ocurrencia imprevista, y por ello diferentes a los que se producen regular y cotidianamente, esto es, sobrevinientes a las situaciones que normalmente se presentan en el discurrir de la actividad de la sociedad, en sus diferentes manifestaciones y a las cuales debe dar respuesta el Estado mediante la utilización de sus competencias normales”. En tales términos, la Corte ha reconocido que la calamidad pública puede tener una causa natural, por ejemplo, temblores o terremotos, avalanchas, desbordamientos de ríos, inundaciones, etc., o puede tener una causa técnica como por ejemplo “accidentes mayores tecnológicos”.

Que la Constitución Política y las Leyes que regulan la materia, autoriza que las Entidades Territoriales por medio de sus Representantes Legales, decreten la Calamidad Publica en aras de salvaguardar las familias asentadas en la zona de cualquier fenómeno natural que se presente y ocasiones afectación de manera grave a los mismos, entre ellos crecientes súbitas, inundaciones graves, deslizamientos entre otros, en fin de atender las necesidades apremiantes de la comunidad evitando un perjuicio mayor.

Que la administración municipal tomo en cuenta los siguientes criterios establecidos en el artículo 59 de la Ley 1523 de 2012, para determinar la declaratoria de calamidad pública en el municipio:

1. Los bienes jurídicos de las personas en peligro o que han sufrido daños. Entre los bienes jurídicos protegidos se cuentan la vida, la integridad personal, la subsistencia digna, la salud, la vivienda, la familia, los bienes patrimoniales esenciales y los derechos fundamentales económicos y sociales de las personas, criterio que se cumple, toda vez que el desastre natural ocurrido afecto estructuras de vivienda, locales comerciales y establecimientos turísticos.

2. Los bienes jurídicos de la colectividad y las instituciones en peligro o que han sufrido daños, criterio que también se cumple en la presente circunstancias, ya que el desastre natural ocurrido

bb

PBX: (8) 514 8227 / 514 8788 Telefax: (8) 514 8699 / 514 8054 / 514 8666
Palacio Municipal, Santa Isabel, Providencia Isla
Correo: alcaldia@providencia-sanandres.gov.co
“Unidos Por Un trabajo Social”



República de Colombia
Alcaldía Municipal
Providencia y Santa Catalina, Islas
NIT: 800.103.021-1



afecto estructura de instituciones públicas, zona costera, playas del Municipio, el muelle municipal, el puente de los enamorados que une el municipio de Providencia con Santa Catalina.

Lo anterior, teniendo en cuenta que se encuentran en los bienes jurídicos así protegidos como es el orden público material, social, económico y ambiental, la vigencia de las instituciones, políticas y administrativas, la prestación de los servicios públicos esenciales, la integridad de las redes vitales y la infraestructura básica.

3. Teniendo en cuenta que el desastre natural afecto la playa y la zona costera a corto, mediano y largo plazo, son una amenaza inminente para el deterioro de las mismas, lo que desestabilizaría el equilibrio existente y generaría nuevos riesgos y desastres.

4. Que la administración municipal no tiene los recursos económicos, físicos y materiales para afrontar la crisis ocasionado por el desastre natural que nos ocupa, causando una incapacidad de orden municipal para afrontar las condiciones de la emergencia.

5. Se hace necesario tomar las medidas urgentes para evitar que se magnifique las consecuencias del desastre natural que afecto bienes jurídicos protegidos donde se cuentan la vida, la integridad personal, la subsistencia digna, la salud, la vivienda, la familia, los bienes patrimoniales esenciales y los derechos fundamentales económicos y sociales de las personas, por la afectación a las estructuras de vivienda, locales comerciales y establecimientos turísticos, la playa y la zona costera que a corto, mediano y largo plazo, son una amenaza inminente para el deterioro de las mismas, lo que desestabilizaría el equilibrio existente y generaría nuevos riesgos y desastres, lo que se traduce en la urgencia de tomar medidas inmediatas..

7. Que de los recorridos realizados según competencias de los diferentes miembros del Consejo Municipal de Riesgo de Desastre y evidencia recaudada que hace parte del Acta No. 008 de 2020, existe el debido sustento fáctico para la presente declaratoria.

Que de acuerdo a lo anterior se determina viable la declaratoria de situación de calamidad pública para subsanar los daños causados por la naturaleza

Que teniendo en cuenta la necesidad urgente del servicio de atención inmediata a la emergencia y el término que establece la ley para la declaratoria en situación de calamidad pública es de síes (06) meses, la Administración Municipal, debe buscar mecanismos constitucionales y legales que le permitan dar respuesta oportuna en fin de socorrer la emergencia.

Que, conforme a lo expuesto, el Alcalde Municipal de Providencia y Santa Catalina Islas

[Firma]

[Firma]

PBX: (8) 514 8227 / 514 8788 Telefax: (8) 514 8699 / 514 8054 / 514 8666

Palacio Municipal, Santa Isabel, Providencia Isla

Correo: alcaldia@providencia-sanandres.gov.co

"Unidos Por Un trabajo Social"



República de Colombia
Alcaldía Municipal
Providencia y Santa Catalina, Islas
NIT: 800.103.021-1



DECRETA:

ARTÍCULO PRIMERO: Declárese la CALAMIDAD PUBLICA en el municipio de Providencia y Santa Catalina, por el término de seis (6) meses, prorrogables por el mismo tiempo, con el fin de adoptar las acciones administrativas necesarias en aras de atender de manera prioritaria la emergencia.

ARTÍCULO SEGUNDO: El plan de acción específico estará coordinado por el Consejo Municipal de Gestión del Riesgo, de conformidad con lo establecido por la ley 1523 de 2012.

ARTÍCULO TERCERO: El seguimiento y evaluación de la declaratoria de emergencia estará a cargo de la Secretaría de Gobierno.

ARTÍCULO CUARTO: Las acciones de las entidades competentes para contribuir en los procesos de respuesta, rehabilitación, reparación y reconstrucción y recuperación deberá someterse al régimen normativo especial para la situación de calamidad pública, contemplado en el Capítulo VII de la ley 1523 de 2012.

ARTÍCULO QUINTO: VIGENCIA Y DEROGATORIAS. El presente Decreto rige a partir de la fecha de su publicación.

Dado en Providencia y Santa Catalina Islas a los seis (06) días del mes de noviembre del año dos mil veinte (2020).

COMUNÍQUESE, PUBLÍQUESE Y CÚMPLASE,


JORGE NORBERTO GARI HOOKER

Alcalde

Proyectó:

Linda Velosa Ochoa – Asesora Secretaria de Gobierno

Revisó:

Lisbeth del C. Valenzuela Salazar – Secretaria de Gobierno

Farina Sarmiento del Río – Jefe de la Oficina Asesora Jurídica

PBX: (8) 514 8227 / 514 8788 Telefax: (8) 514 8699 / 514 8054 / 514 8666

Palacio Municipal, Santa Isabel, Providencia Isla

Correo: alcaldia@providencia-sanandres.gov.co

"Unidos Por Un trabajo Social"