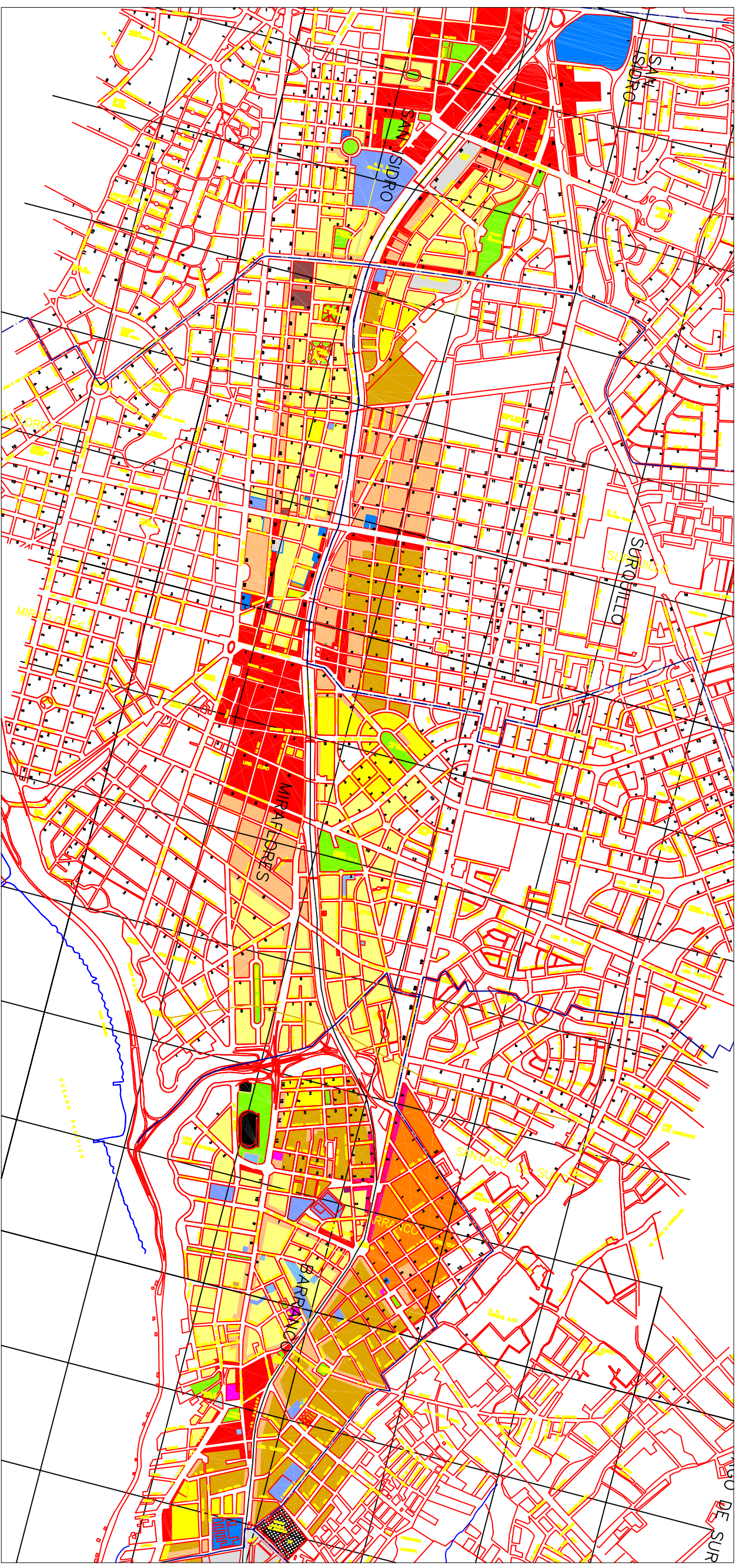





















LEYENDA

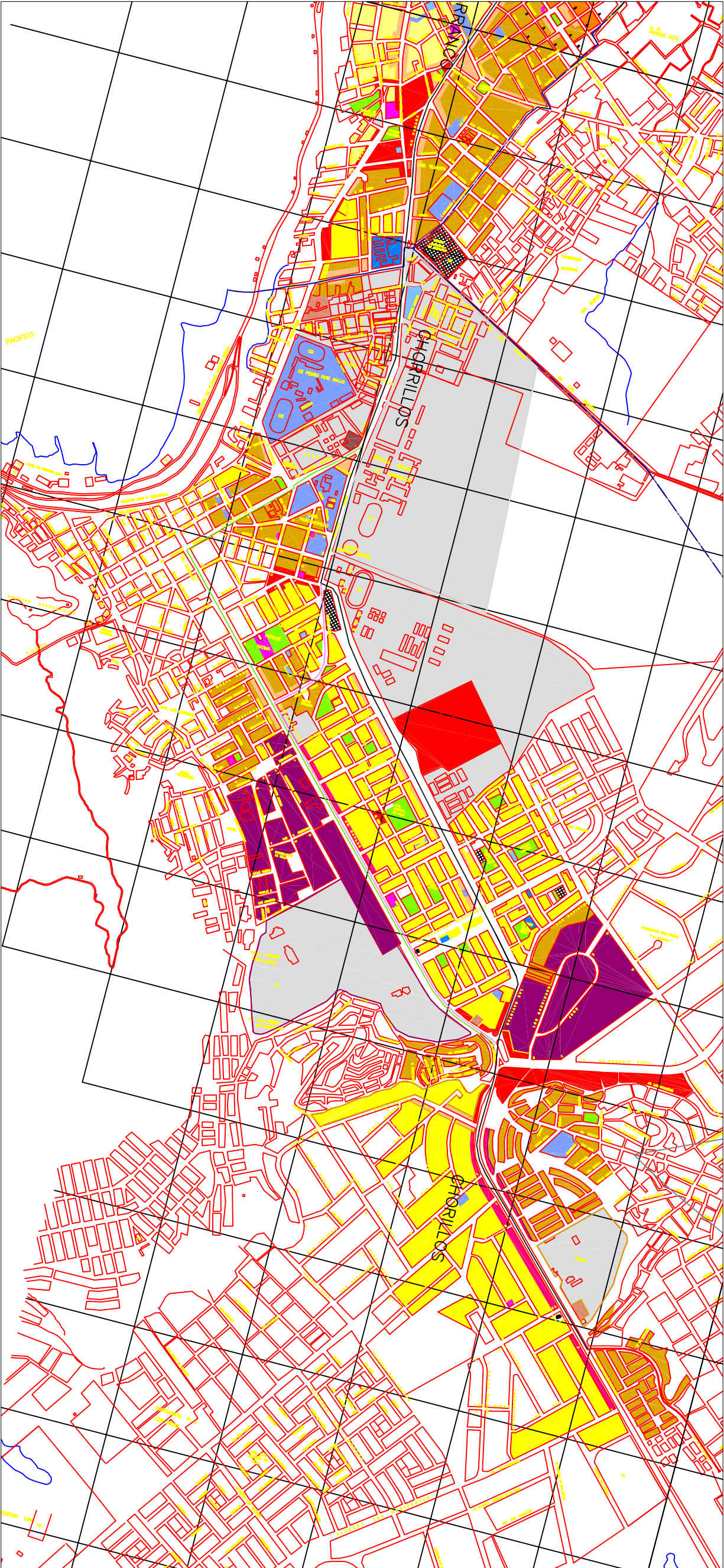
EDUCACION		INICIAL PRIMARIA	OTROS USOS		INFRAESTRUCTURA DEL ESTADO
		INICIAL PRIMARIA SECUNDARIA			RESERVA
		SUPERIOR			DENSIDAD BAJA
		POLICLINICOS, CENTRO DE SALUD			DENSIDAD MEDIA
SALUD		HOSPITALES	USO RESIDENCIAL		DENSIDAD ALTA
		PARKES			LOCAL
AREA DE RECREACION PUBLICA		AREAS DEPORTIVAS	USO COMERCIAL		REGIONAL
		PANTANOS DE VILLA			ESPECIALIZADO
ZONA DE TRATAMIENTO ESPECIAL		COSTA VERDE			INDUSTRIAL
			USO MIXTO		VIVIENDA COMERCIO
























## LEYENDA

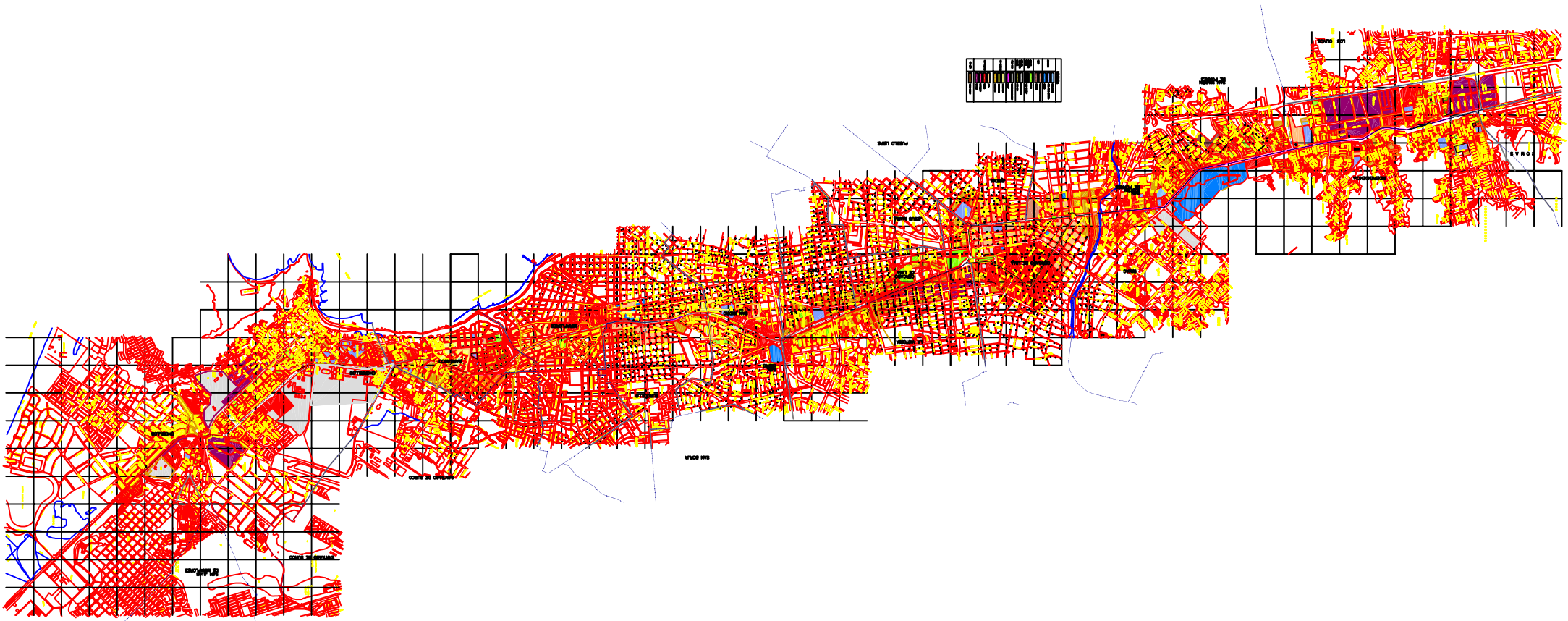
EDUCACION		INICAL PRIMARIA
		INICAL PRIMARIA SECUNDARIA SUPERIOR
		
SALUD		POLICLINICOS, CENTRO DE SALUD
		HOSPITALES
AREA DE RECREACION PUBLICA		PARQUES
		AREAS DEPORTIVAS
ZONA DE TRATAMIENTO ESPECIAL		PANTANOS DE VILLA
		COSTA VERDE
OTROS USOS		INFRAESTRUCTURA DEL ESTADO
		IGLESIAS
USO RESIDENCIAL		DENSIDAD BAJA
		DENSIDAD MEDIA
		DENSIDAD ALTA
USO COMERCIAL		LOCAL
		REGIONAL
		ESPECIALIZADO
USO MIXTO		INDUSTRIAL
		INTERMEDIO COMERCIO

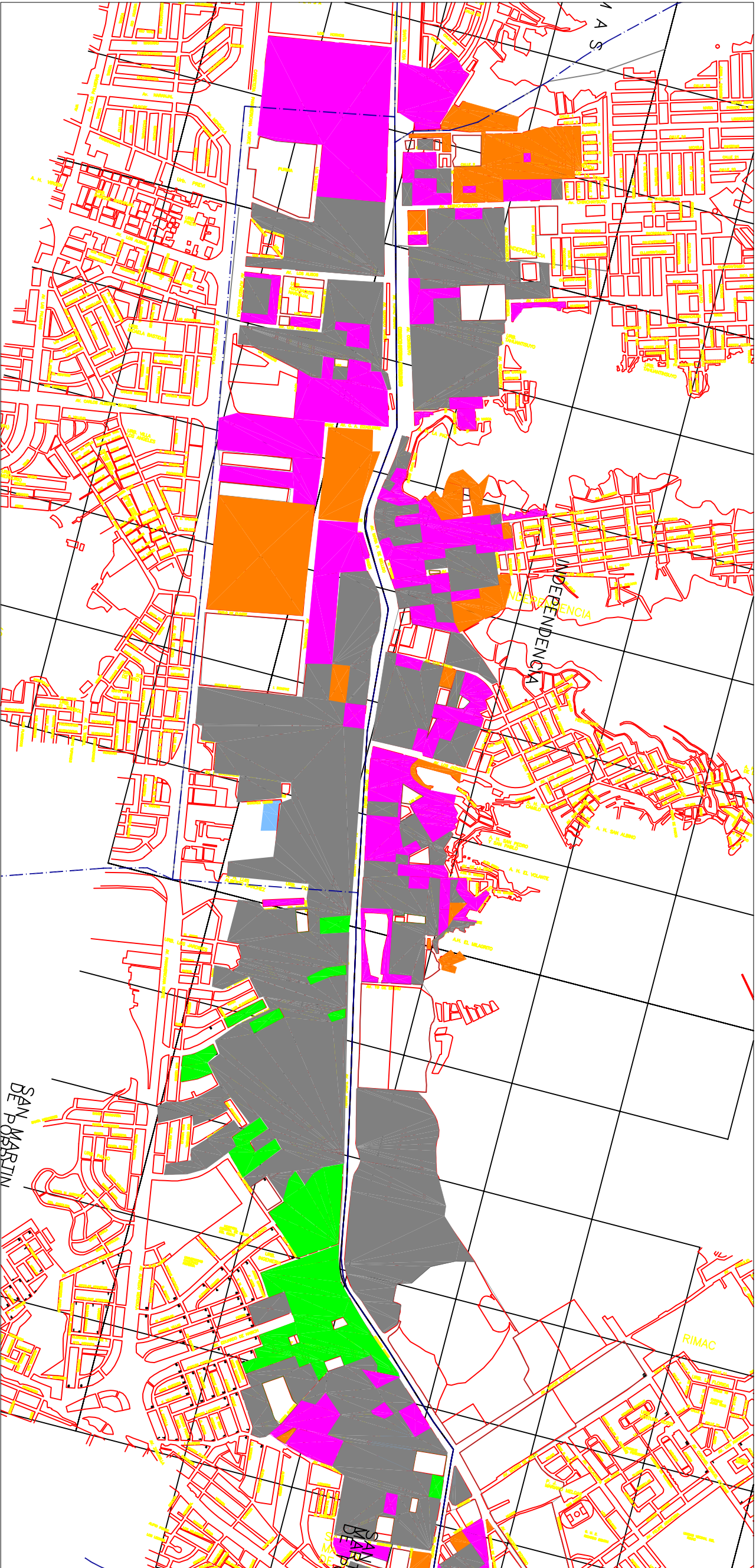









LEYENDA

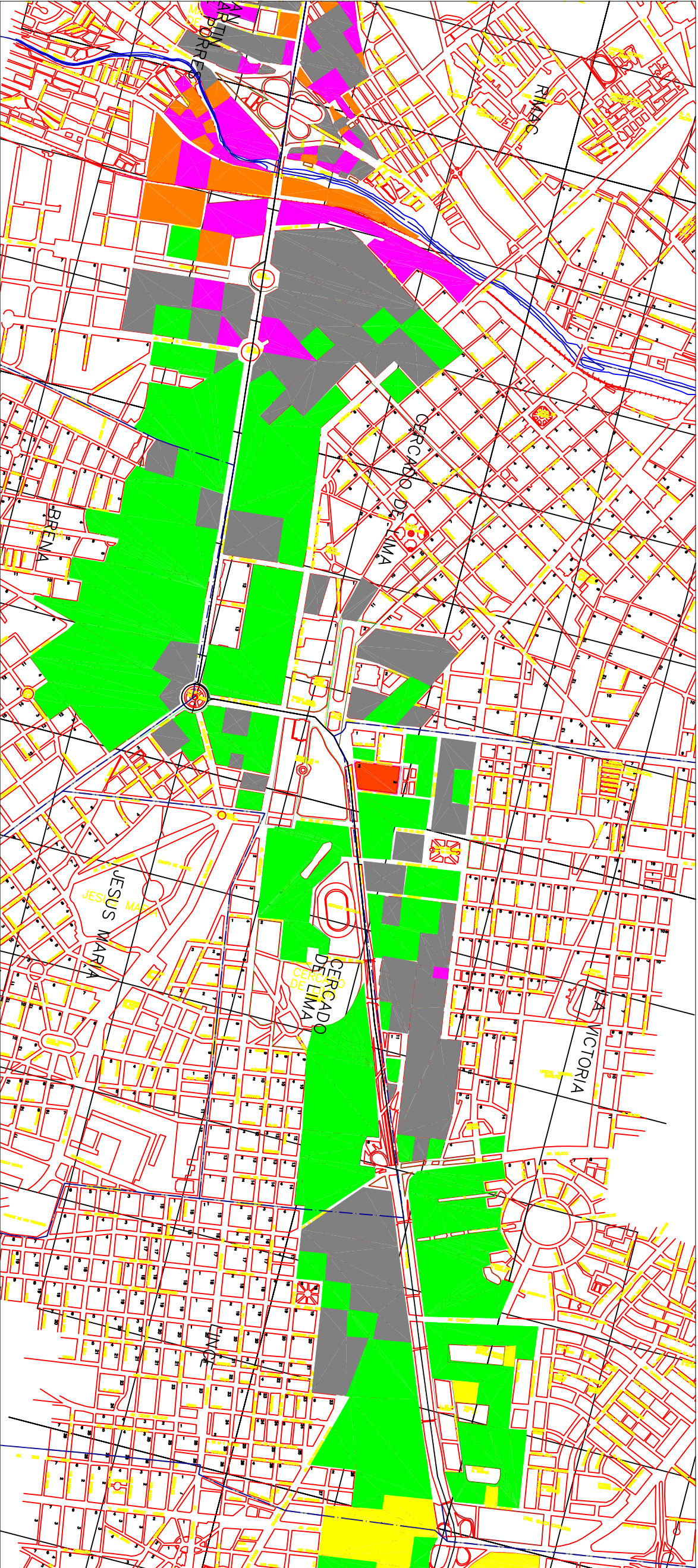
EDUCACION		INICIAL PRIMARIA
		INICIAL PRIMARIA SECUNDARIA
		SUPERIOR
SALUD		POLICLINICOS, CENTRO DE SALUD
		HOSPITALES
AREA DE RECREACION PUBLICA		PARKES
		AREAS DEPORTIVAS
ZONA DE TRATAMIENTO ESPECIAL		PANTANOS DE VILLA
		COSTA VERDE

OTROS USOS		INFRAESTRUCTURA DEL ESTADO
		RIELSMAS
USO RESIDENCIAL		DENSIDAD BAJA
		DENSIDAD MEDIA
		DENSIDAD ALTA
USO COMERCIAL		LOCAL
		REGIONAL
		ESPECIALIZADO
		INDUSTRIAL
USO MIXTO		VIVIENDA COMERCIO

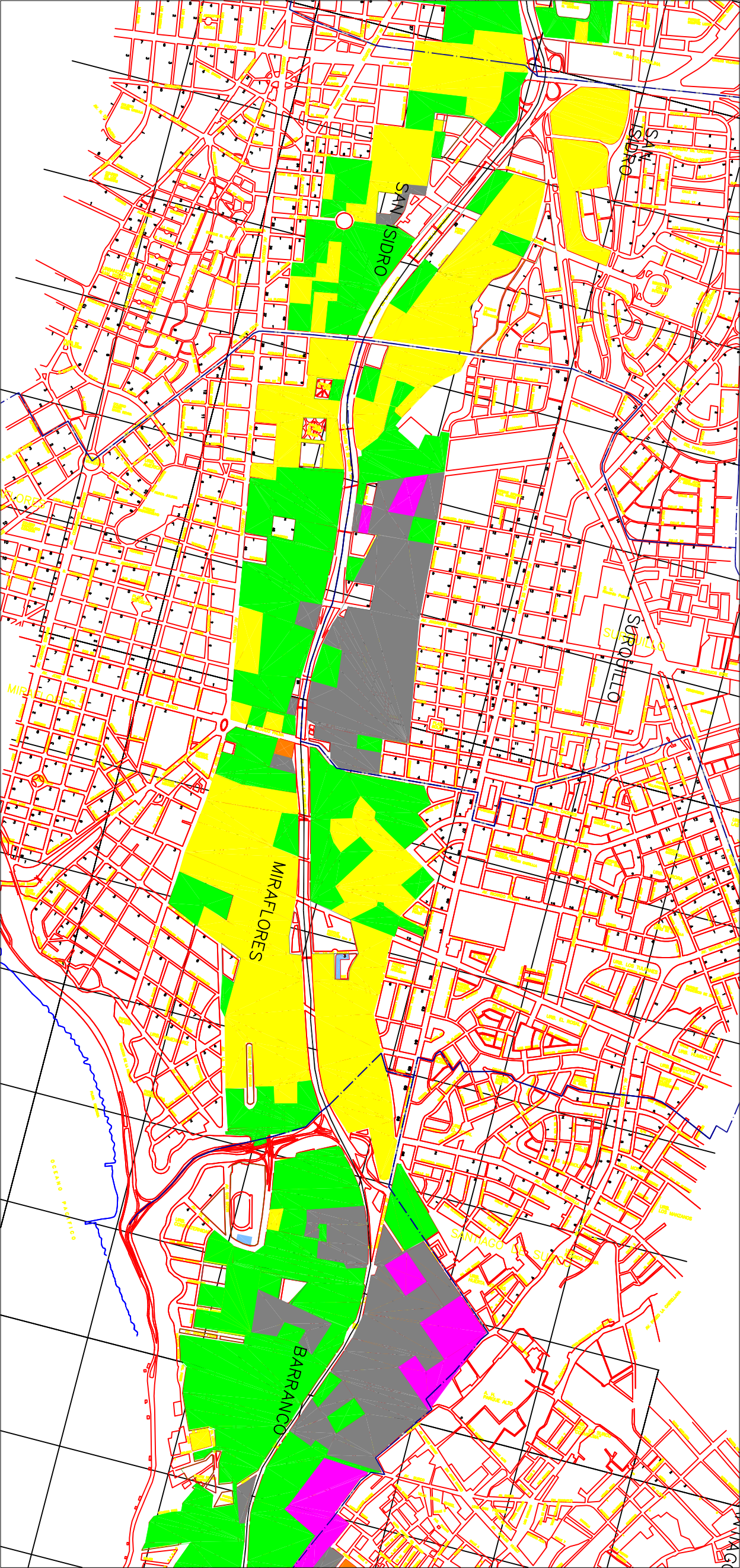




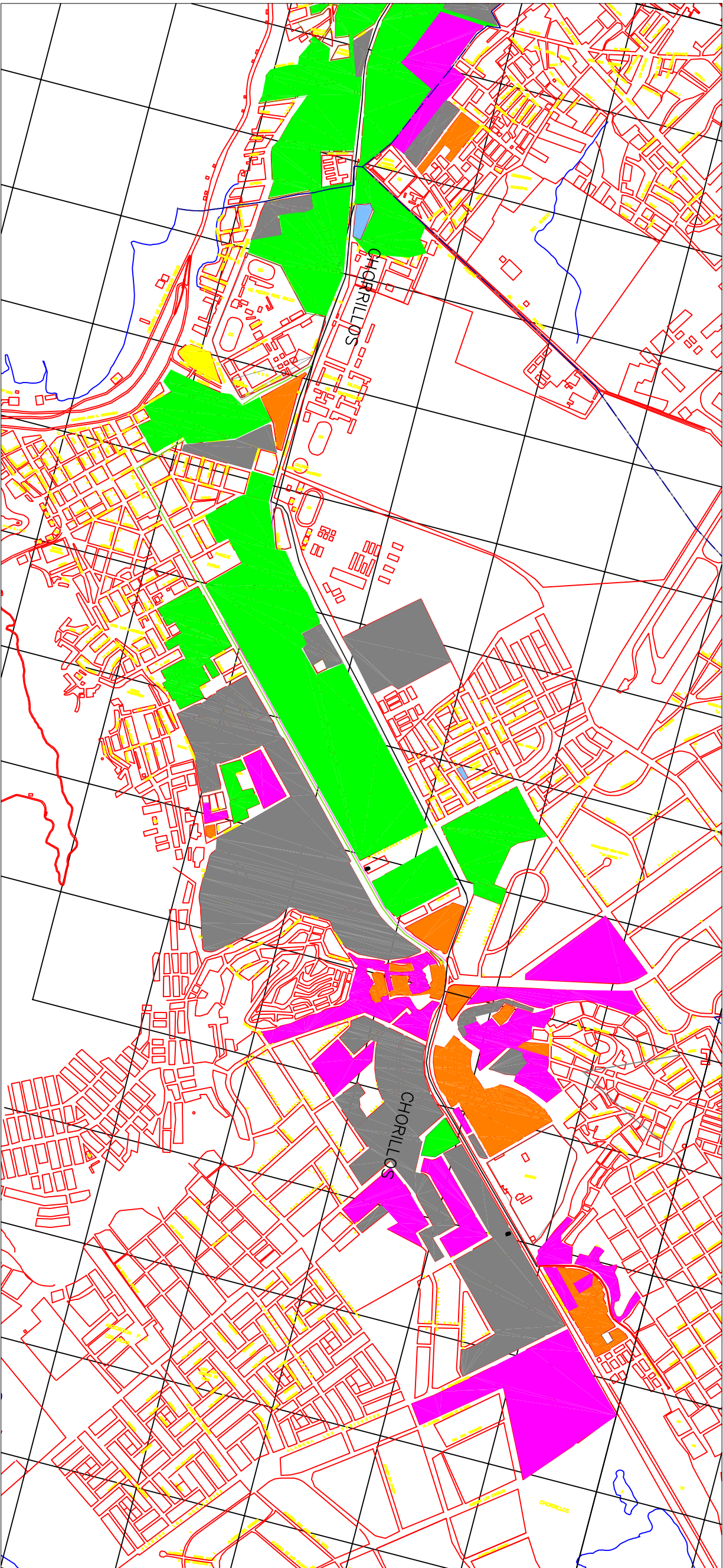
LEYENDA	
	ALTO
	MEDIA ALTO
	MEDIA
	MEDIA BAJO
	BAJO
	AREAS VERDES
	OTROS



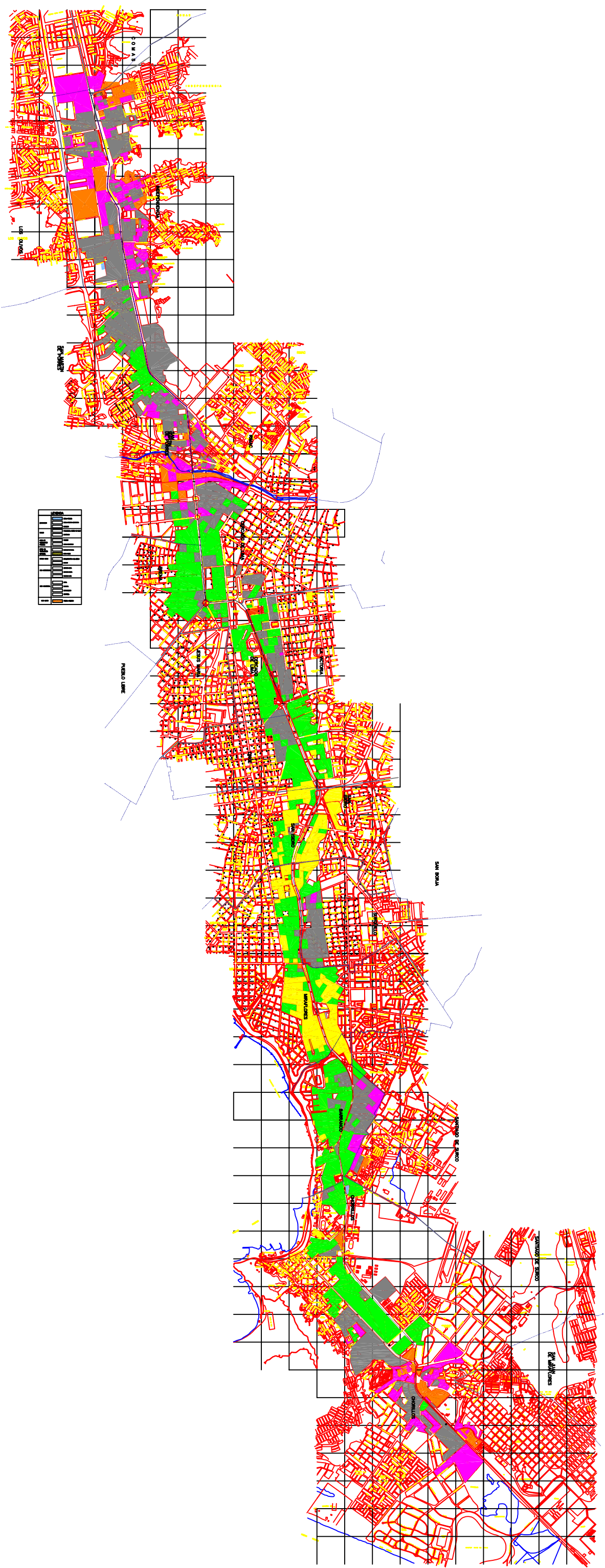
LEYENDA	
	ALTO
	MEDIA ALTO
	MEDIA
	MEDIA BAJO
	BAJO
	AREAS VERDES
	OTROS

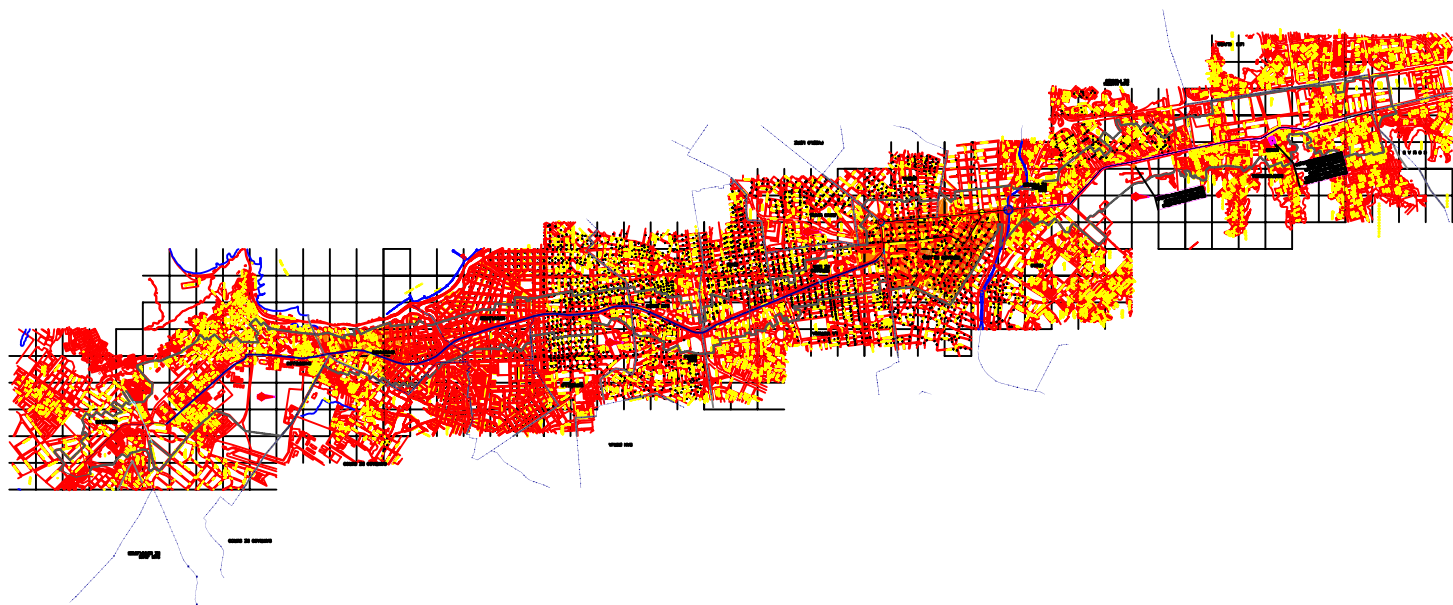


LEYENDA	
	ALTO
	MEDIA ALTO
	MEDIA
	MEDIA BAJO
	BAJO
	AREAS VERDES
	OTROS

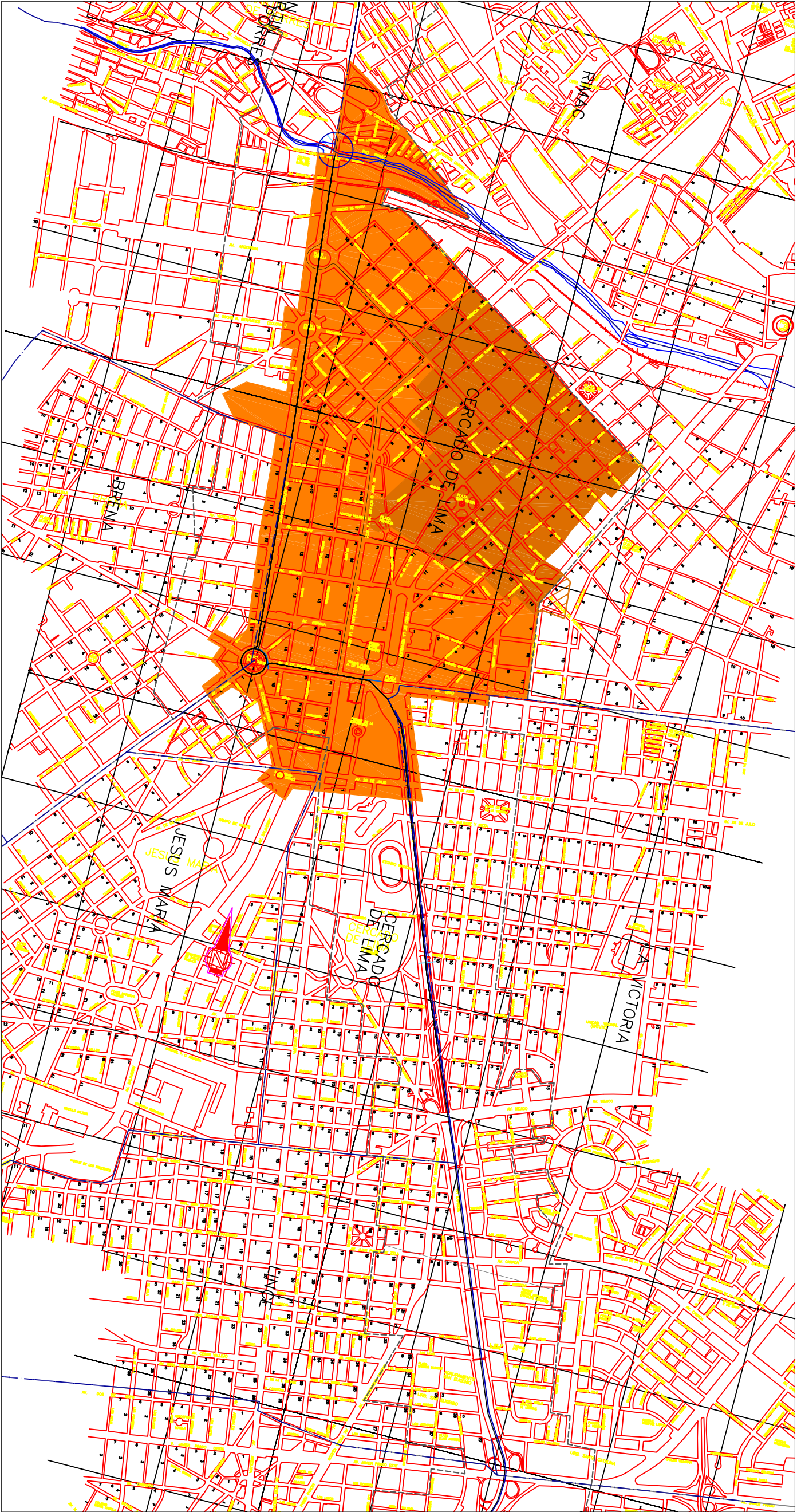


LEYENDA	
	ALTO
	MEDIA ALTO
	MEDIA
	MEDIA BAJO
	BAJO
	AREAS VERDES
	OTROS







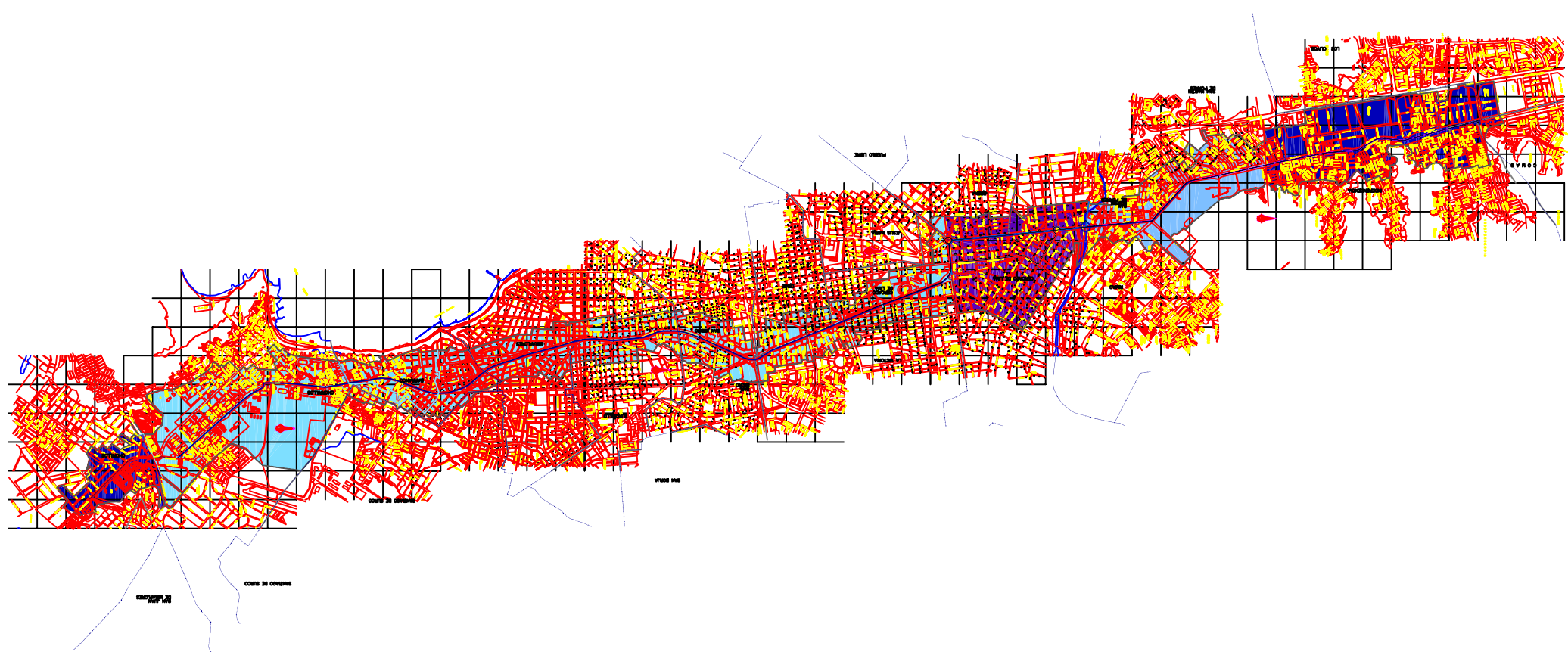


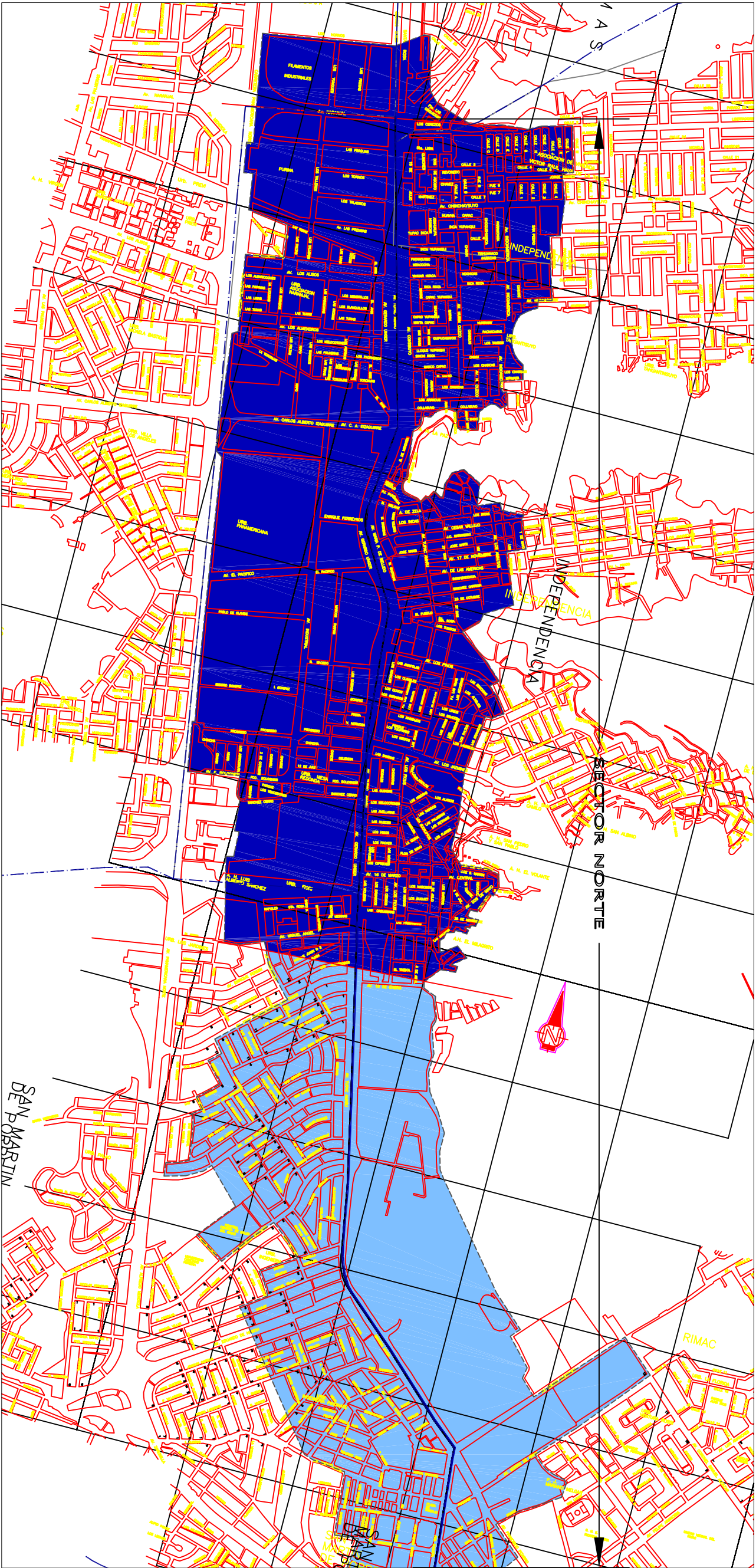
LEYENDA

	Centro Historico Patrimonio Cultural de la Humanidad Protegido por UNESCO (1991) INC
	Area Historico Arqueologica Protegida por el INC







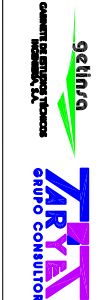


LEYENDA

	Areas con alta Vulnerabilidad Sismica
	Area con Altos Niveles de Contaminacion del Aire y Alta Vulnerabilidad Sismica
	Areas con Altos Niveles de Contaminacion del Aire y Altos Niveles de Ruidos con Alta Vulnerabilidad Sismica
	Areas con Alta Vulnerabilidad a la Contaminacion del agua subterranea y Altos Niveles de Contaminacion Del Aire y Alta Vulnerabilidad Sismica



MUNICIPALIDAD METROPOLITANA DE LIMA  
PROYECTO DE PREPARACION DEL PLAN DE INVERSIONES  
PARA EL TRANSPORTE METROPOLITANO DE LIMA  
PROTRANSPORTE DE LIMA



Ing. E. DERECHADOR  
Ing. E. DERECHADOR  
Ing. E. DERECHADOR  
Ing. E. DERECHADOR

Aprobado:

Nº	FECHA

REVISIONES

Nº	FECHA	DESCRIPCION

ESTUDIOS TÉCNICOS Y AMBIENTALES DEL CORREDOR  
SEGREGADO DE ALTA CAPACIDAD (COSAC I)  
Y SUS TERMINALES DE TRANSFERENCIA  
CONTRATO Nº 000-2003-1144-PROTRANSPORTE

SINTESIS DE RIESGOS DEL MEDIO FISICO

ESCALA: 1/20000  
FECHA: ENERO 2003  
7.8.1  
SINTESIS FISICA 01-04