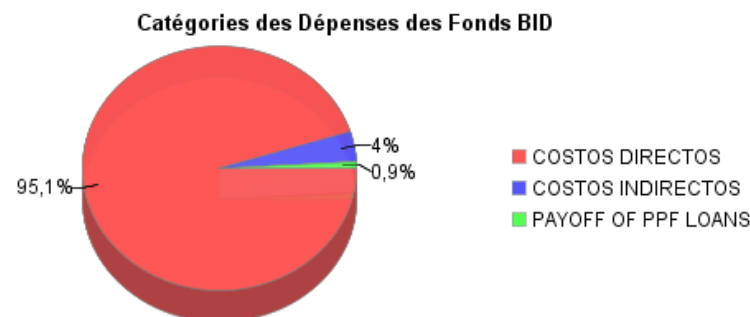
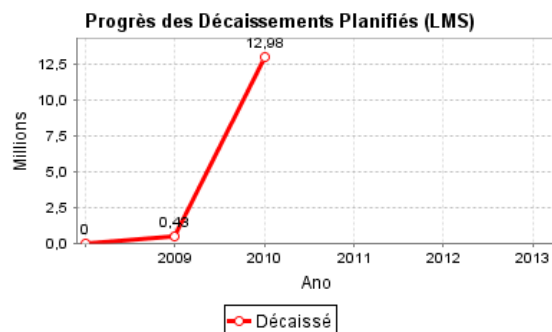
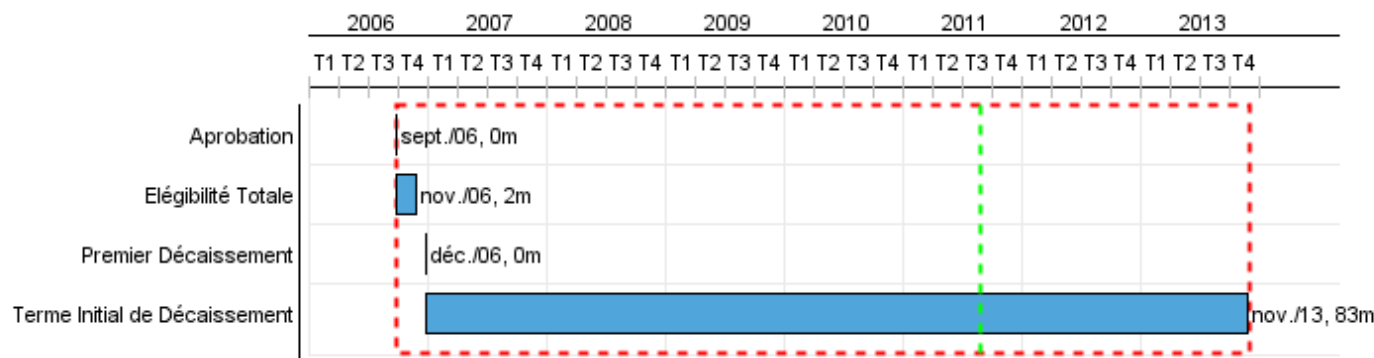


## Rapport Résumé

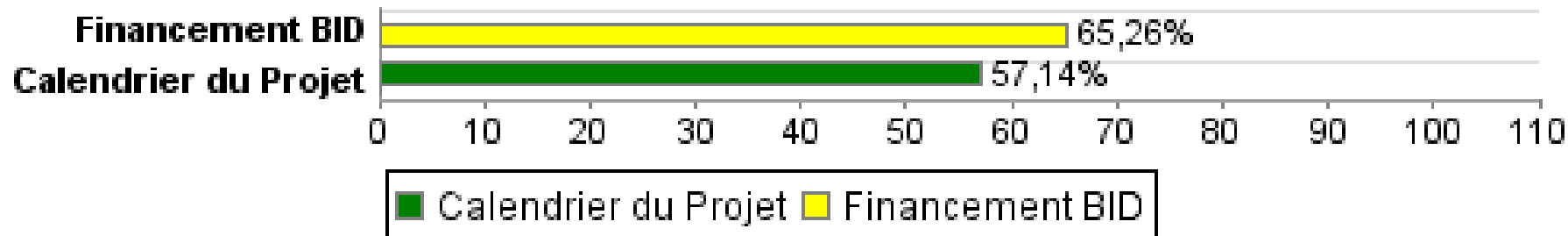
Données Générales		Fonds Disponibles (US\$)		Coût Total et Source de Financement	
Agence d' Exécution (EA):	COMISION NACIONAL DE ACTIVIDADES ESPACIALES				
Secteur:	SCIENCE AND TECHNOLOGY-APPLIED RESEARCH				
Numéro(s) de Prêt(s):	1777/OC-AR	Montant Courant Approuvé:	50.000.000,00	Initial BID:	50.000.000,00
Étape:	Approved	Montant Décaissé à ce Jour:	32.630.623,75	Courant BID:	50.000.000,00
Type d' Opération:	PDL - Performance Driven Loan	% Décaissé:	65,26	Pari Passu:	100,00
Opération(s) Connexe(s):		Solde:	17.369.376,25	Cofinancement/Pays:	100.000.000,00
Sous-Type de l'Opération:	PDL - Performance Driven Loan			Estimation Initiale:	150.000.000,00
				Période d'Amortissement (mois):	150

Catégorie d'Impact Environnemental et Social du Projet	Reformulation	Validation	
Catégorie d'Impact Environnemental et Social du Projet:	B ( ) Les objectifs du projet ont-ils été reformulés?	Validé par le Chef de Division:	Apr 12, 2011
		Validé par le Représentant:	Apr 26, 2011



**Progrès Cumulé à 2010**

## Progrès Cumulé



## Résultats

<b>Résultat:</b>	Servicios espaciales y capacidad científica y tecnológica para diseñar, construir y operar satélites avanzado de observación terrestre fortalecidos.
------------------	--

Indicateur	Unité de Mesure	Ligne de Base	Année Ligne de Base		2008	2010	2011	2013	Fin du Projet
Se prueba en el espacio el SAOCOM 1 y se confirma que tiene las capacidades para cumplir con los requisitos de la misión (ISTR 1)	Porcentaje de Avance		2006	P	20,00	40,00	60,00	100,00	100,00
				A	20,00	30,00			
Se prueba en el espacio el SAOCOM 2 y se confirma que tiene las capacidades para cumplir con los requisitos de la misión (ISTR 2)	Porcentaje de avance		2006	P	20,00	40,00	50,00	100,00	100,00
				A	20,00	30,00			

<b>Résultat:</b>	Capacidades nacionales en el nicho tecnológico de observación terrestre fortalecidas.
------------------	---

Indicateur	Unité de Mesure	Ligne de Base	Année Ligne de Base		2008	2010	2011	2013	Fin du Projet
Aplicaciones estratégicas operativas con datos SAOCOM.	Porcentaje de avance en las aplicaciones		2006	P	20,00	40,00	60,00	100,00	100,00
				A	20,00	30,00			

**Produites: Progrès Physique et Financier Annuel 2010**

Description	Unité de Mesure	Physique			
		Planifié	Réel	Unités Cumulées	Unités FDP
<b>Segmento satelital y terrestre</b>					
Segmento satelital y terrestre implementado	Informes de auditoría de desempeño aprobados	1,00	1,00		5,00
<b>Desarrollo de aplicaciones</b>					
Desarrollo de aplicaciones	Imagenes SAR y SAOCOM entregadas	30,00	1,00		60,00
<b>Costos indirectos</b>					