

## Informe Resumido

### Datos Básicos del Proyecto

Agencia Ejecutora (AE):	COMISION NACIONAL DE ACTIVIDADES ESPACIALES
Sector:	SCIENCE AND TECHNOLOGY-APPLIED RESEARCH
Número(s) de Préstamo:	1777/OC-AR
Etapas:	Approved
Tipo de Operación:	PDL - Préstamos por Resultados
Operación(es) Relacionada(s):	
Subtipo de Operación:	PDL - Préstamos por Resultados

### Fondos Disponibles (US\$)

Monto Aprobado Actual:	50.000.000,00
Monto Desembolsado a la fecha:	32.630.623,75
% Desembolsado:	65,26
Saldo:	17.369.376,25

### Costo total y Fuente

BID Original:	50.000.000,00
Actual BID:	50.000.000,00
Pari-passu:	100,00
Co-financiamiento/País:	100.000.000,00
Estimado Original:	150.000.000,00
Período de Amortización (meses):	150

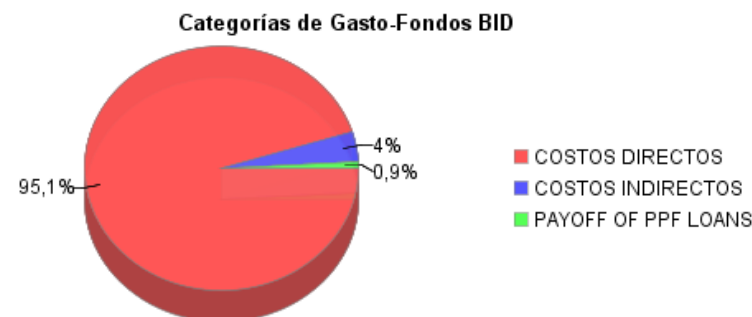
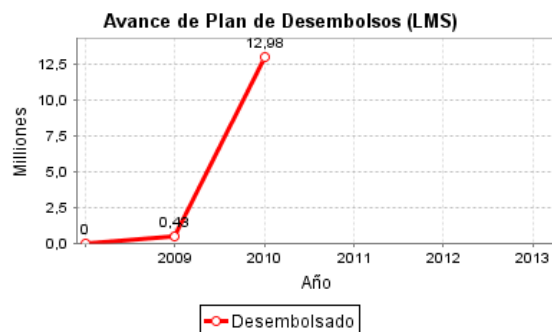
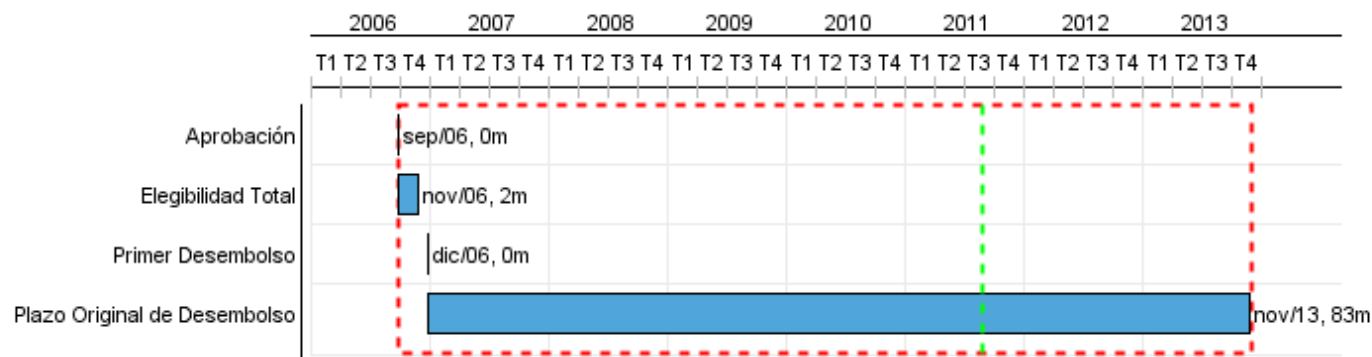
### Categoría de Impacto Ambiental y Social del Proyecto

### Reformulación

### Validación

Categoría de Impacto Ambiental y Social del Proyecto: B ( ) ¿El objetivo (s) del proyecto fue reformulado?

Validado por el Jefe de División: Apr 12, 2011  
Validado por Representante de País: Apr 26, 2011



**Progreso Acumulado al 2010**

## Progreso Acumulado



## Resultados

**Resultado:** Servicios espaciales y capacidad científica y tecnológica para diseñar, construir y operar satélites avanzados de observación terrestre fortalecidos.

Indicador	Unidad de Medida	Línea de base	Año Línea de base		2008	2010	2011	2013	Fin de Proyecto
Se prueba en el espacio el SAOCOM 1 y se confirma que tiene las capacidades para cumplir con los requisitos de la misión (ISTR 1)	Porcentaje de Avance		2006	P	20,00	40,00	60,00	100,00	100,00
				A	20,00	30,00			
Se prueba en el espacio el SAOCOM 2 y se confirma que tiene las capacidades para cumplir con los requisitos de la misión (ISTR 2)	Porcentaje de avance		2006	P	20,00	40,00	50,00	100,00	100,00
				A	20,00	30,00			

**Resultado:** Capacidades nacionales en el nicho tecnológico de observación terrestre fortalecidas.

Indicador	Unidad de Medida	Línea de base	Año Línea de base		2008	2010	2011	2013	Fin de Proyecto
Aplicaciones estratégicas operativas con datos SAOCOM.	Porcentaje de avance en las aplicaciones		2006	P	20,00	40,00	60,00	100,00	100,00
				A	20,00	30,00			

**Productos: Progreso Físico y Financiero Anual 2010**

Descripción	Unidad de medida	Físico			
		Planeado	Actual	Unidades Acumuladas	Unidades FDP
<b>Segmento satelital y terrestre</b>					
Segmento satelital y terrestre implementado	Informes de auditoría de desempeño aprobados	1,00	1,00		5,00
<b>Desarrollo de aplicaciones</b>					
Desarrollo de aplicaciones	Imagenes SAR y SAOCOM entregadas	30,00	1,00		60,00
<b>Costos indirectos</b>					