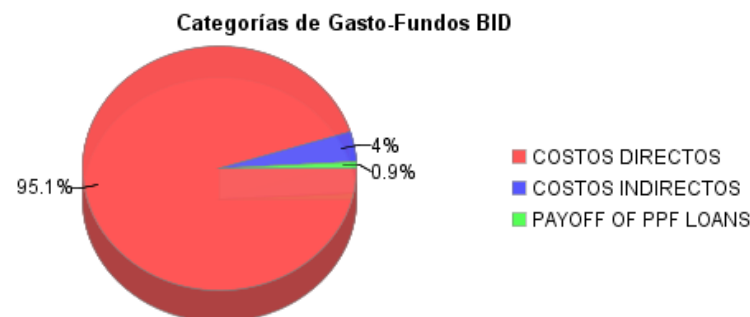
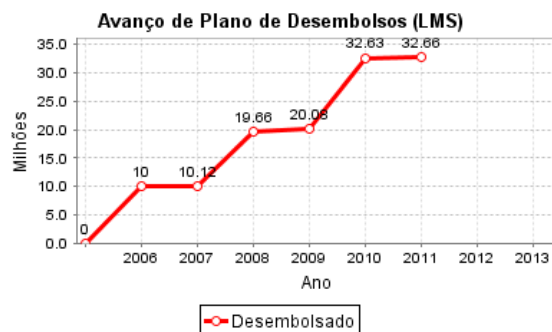
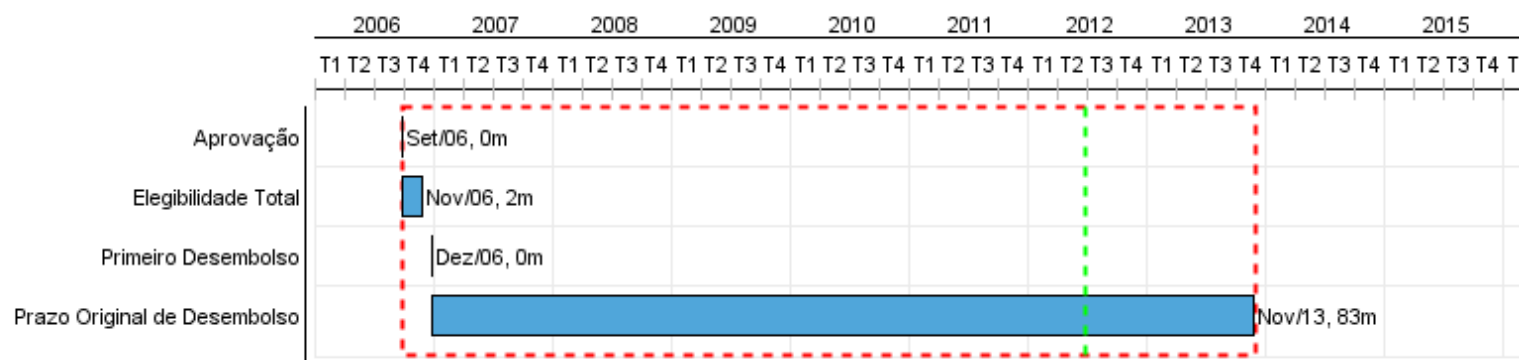


Relatório Resumido

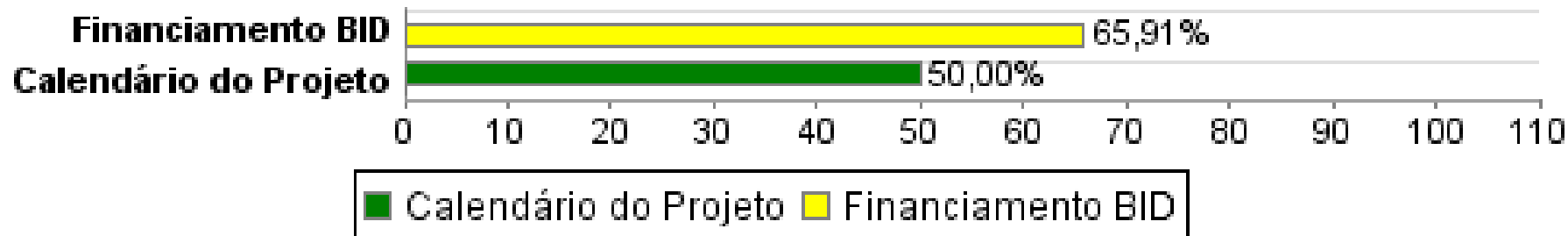
Dados Gerais		Fundos Disponíveis (US\$)		Custo Total e Fonte	
Executor:	COMISION NACIONAL DE ACTIVIDADES ESPACIALES				
Sector:	SCIENCE AND TECHNOLOGY-R&D AND INNOVATION FUNDING				
Número da Operação:	1777/OC-AR	Atual:	50.000.000,00	Original BID:	50.000.000,00
Estágio:	Approved	Desembolsado:	32.954.603,32	Corrente BID:	50.000.000,00
Tipo Operação:	PDL - Performance Driven Loan	% Desembolsado:	65,91	Pari-passu:	33,00
Operação Relacionada:		Saldo:	17.045.396,68	Cofinanciamento/País:	100.000.000,00
Subtipo de Operação:	PDL - Performance Driven Loan			Original Estimado:	150.000.000,00
				Período de Amortização (meses):	150

Categoria do impacto social	Reformulação	Validação
Categoria do impacto social:	C(R) () Os objetivos do projeto foram reformulados?	Validado pelo Chefe de Divisão: 25-abr-2012 Validado pelo Representante do País: 25-abr-2012



Progresso Acumulado até 2011

Progresso Acumulado



Resultados

Resultado: Capacidades para el diseño, construcción y operación de satélites de observación terrestre fortalecidas.

Indicador	Unidade Medida	Linha Base	Ano Linha Base		2013	Final do Projeto
Satélites operativos en el espacio	Satélites		2006	P A	2.00	2,00

Resultado: Capacidades nacionales en el nicho tecnológico de observación terrestre fortalecidas.

Indicador	Unidade Medida	Linha Base	Ano Linha Base		2013	Final do Projeto
Aplicaciones estratégicas operativas con datos de los satélites construidos en el programa.	Aplicaciones		2006	P A	3.00	3,00

Produtos: Progresso Físico e Financeiro Anual 2011

Descrição	Unidade de medida	Físico			
		Planejado	Atual	Unidades Acumuladas	Unidades FDP
Segmento satelital y terrestre					
Diseño preliminar de satélites y de infraestructura terrestre validados.	Informe				1,00
Diseño detallado validado.	Informe				1,00
Protomodelo de vuelo con revision preambiental realizada.	Informe				1,00
Satélite 1 construido según requisitos de la misión	Informe				1,00
Satélite 2 construido según requisitos de la misión.	Informe				1,00
Desarrollo de aplicaciones					
Aplicaciones estratégicas con diseño preliminar completado.	Aplicaciones				3,00
Plan de entrega de datos de instrumento aerotransportado (datos SAR) para desarrollo de aplicaciones completado.	Plan				1,00
Programa de anuncio de oportunidad diseñado.	Programa				1,00
Aplicaciones estratégicas pre-operativas con datos SAR	Aplicaciones	3,00	3,00		3,00
Imágenes entregadas a proyectos seleccionados en anuncio de oportunidad	Imágenes	30,00	30,00		60,00
Aplicaciones operativas utilizando datos SAR.	Aplicaciones				3,00
Mecanismo para comercializar y distribuir información satelital implementado	Mecanismo				1,00
Costos indirectos					