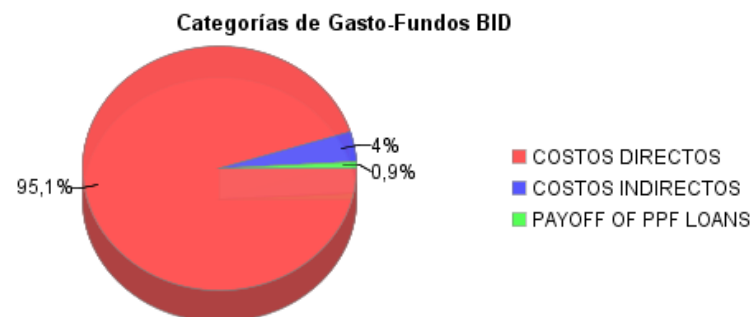
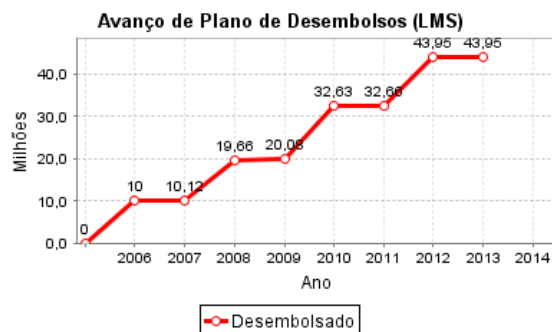
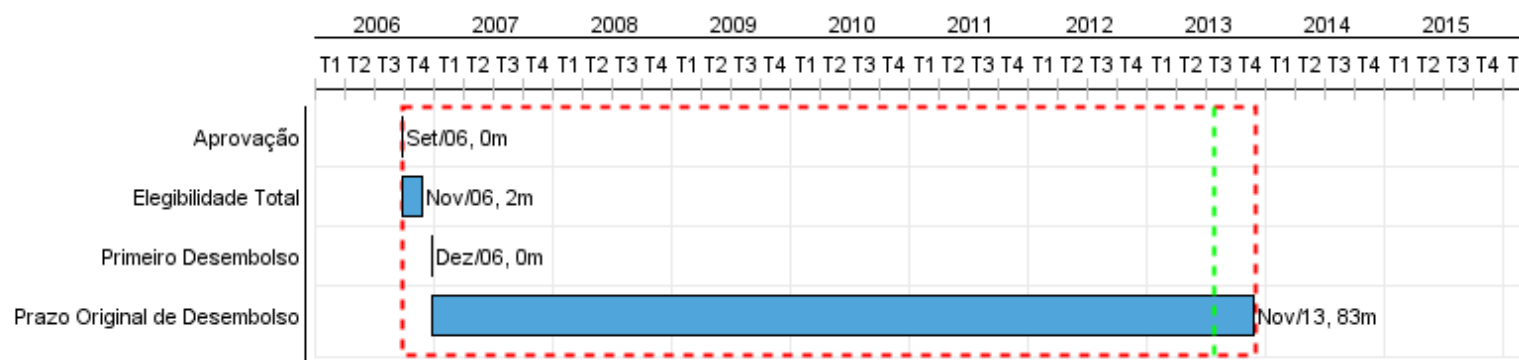


## Relatório Resumido

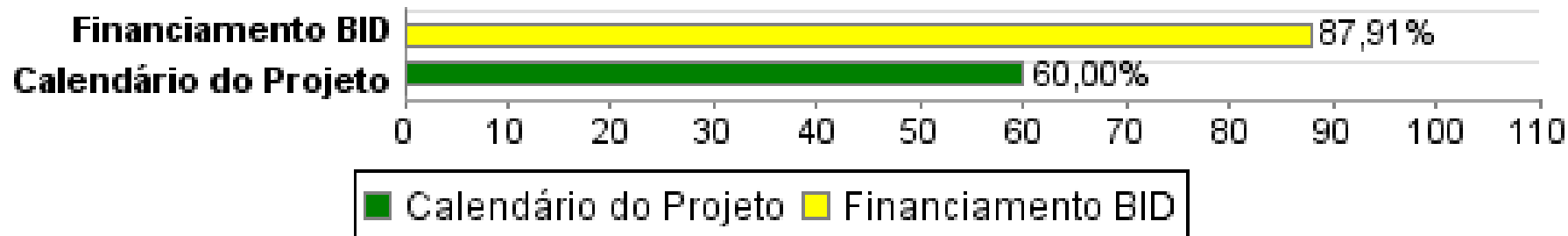
Dados Gerais		Fundos Disponíveis (US\$)		Custo Total e Fonte	
Executor:	COMISION NACIONAL DE ACTIVIDADES ESPACIALES				
Sector:	SCIENCE AND TECHNOLOGY-R&D AND INNOVATION FUNDING				
Número da Operação:	1777/OC-AR	Atual:	50.000.000,00	Original BID:	50.000.000,00
Estágio:	Approved	Desembolsado:	43.954.603,32	Corrente BID:	50.000.000,00
Tipo Operação:	PDL - Performance Driven Loan	% Desembolsado:	87,91	Pari-passu:	33,00
Operação Relacionada:		Saldo:	6.045.396,68	Cofinanciamento/País:	100.000.000,00
Subtipo de Operação:	PDL - Performance Driven Loan			Original Estimado:	150.000.000,00
				Período de Amortização (meses):	150

Categoria do impacto social	Reformulação	Validação
Categoria do impacto social:	C(R) ( ) Os objetivos do projeto foram reformulados?	Validado pelo Chefe de Divisão: 10-abr-2013 Validado pelo Representante do País: 11-abr-2013



**Progresso Acumulado até 2012**

## Progresso Acumulado



## Resultados

**Resultado:** Capacidades para el diseño, construcción y operación de satélites de observación terrestre fortalecidas.

Indicador	Unidade Medida	Linha Base	Ano Linha Base		2013	2016	Final do Projeto
Satélites operativos en el espacio	Satélites		2006	P A		2,00	2,00

**Resultado:** Capacidades nacionales en el nicho tecnológico de observación terrestre fortalecidas.

Indicador	Unidade Medida	Linha Base	Ano Linha Base		2013	2016	Final do Projeto
Aplicaciones estratégicas operativas con datos de los satélites construidos en el programa.	Aplicaciones		2006	P A		3,00	3,00

## Produtos: Progresso Físico e Financeiro Anual 2012

Descrição	Unidade de medida	Físico			
		Planejado	Atual	Unidades Acumuladas	Unidades FDP
<b>Segmento satelital y terrestre</b>					
Diseño preliminar de satélites y de infraestructura terrestre validados.	Informe				1,00
Diseño detallado validado.	Informe				1,00
Insumos y partes adquiridas para la construccion de los satelites	Informe	1,00	1,00		1,00
Modelos de calificación de los satélites construídos	Informe				1,00
Modelos de calificación ensayados exitosamente	Informe				1,00
<b>Desarrollo de aplicaciones</b>					
Aplicaciones estratégicas con diseño preliminar completado.	Aplicaciones				3,00
Plan de entrega de datos de instrumento aerotransportado (datos SAR) para desarrollo de aplicaciones completado.	Plan				1,00
Programa de anuncio de oportunidad diseñado.	Programa				1,00
Aplicaciones estratégicas pre-operativas con datos SAR	Aplicaciones				3,00
Imagenes entregadas a proyectos seleccionados en anuncio de oportunidad	Imagenes				60,00
Aplicaciones operativas utilizando datos SAR.	Aplicaciones	3,00	2,00		4,00
Proyectos seleccionados en anuncio de oportunidad concluidos y difundidos	proyectos				10,00
<b>Costos indirectos</b>					
Administración y auditoría	N/A				
Auditoría, imprevistos y administración	N/A				