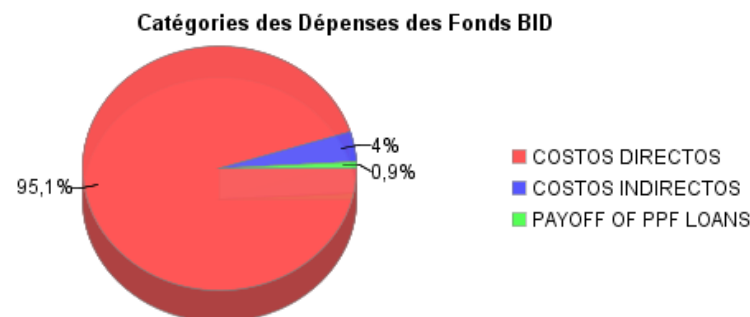
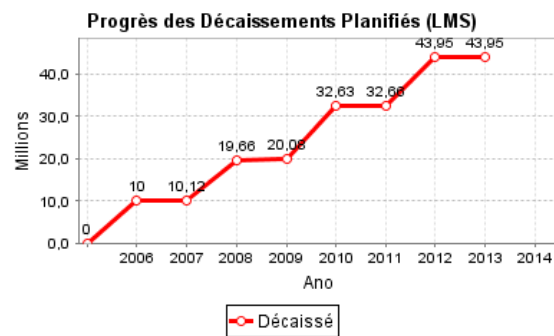
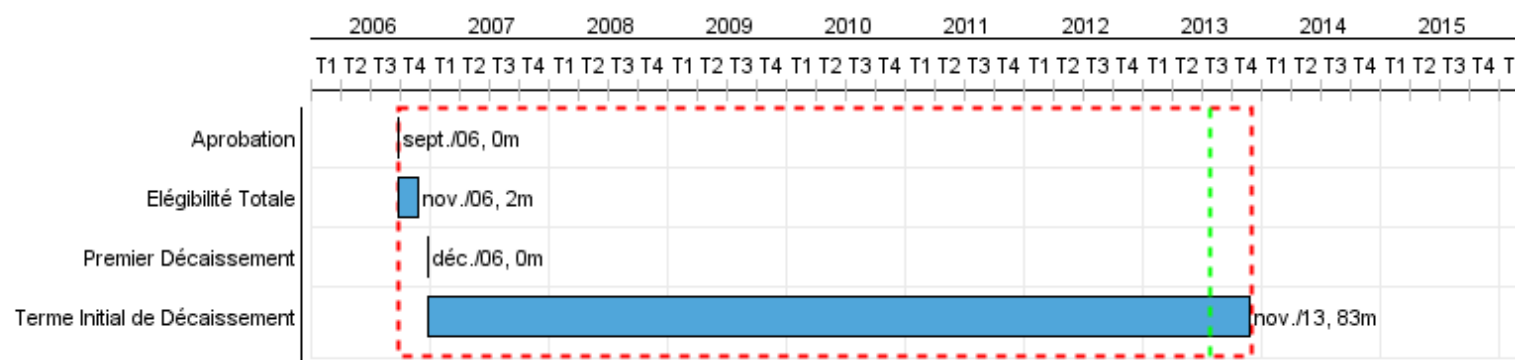


Rapport Résumé

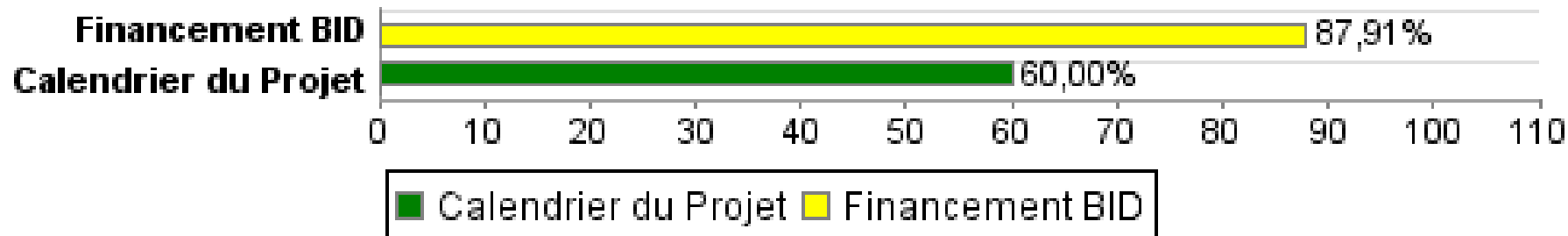
Données Générales		Fonds Disponibles (US\$)		Coût Total et Source de Financement	
Agence d' Exécution (EA):	COMISION NACIONAL DE ACTIVIDADES ESPACIALES				
Secteur:	SCIENCE AND TECHNOLOGY-R&D AND INNOVATION FUNDING				
Numéro(s) de Prêt(s):	1777/OC-AR	Montant Courant Approuvé:	50.000.000,00	Initial BID:	50.000.000,00
Étape:	Approved	Montant Décaissé à ce Jour:	43.954.603,32	Courant BID:	50.000.000,00
Type d' Opération:	PDL - Performance Driven Loan	% Décaissé:	87,91	Pari Passu:	33,00
Opération(s) Connexe(s):		Solde:	6.045.396,68	Cofinancement/Pays:	100.000.000,00
Sous-Type de l'Opération:	PDL - Performance Driven Loan			Estimation Initiale:	150.000.000,00
				Période d'Amortissement (mois):	150

Catégorie d'Impact Environnemental et Social du Projet	Reformulation	Validation
Catégorie d'Impact Environnemental et Social du Projet: C(R)	() Les objectifs du projet ont-ils été reformulés?	Validé par le Chef de Division: 10-abr-2013 Validé par le Représentant: 11-abr-2013



Progrès Cumulé à 2012

Progrès Cumulé



Résultats

Résultat: Capacidades para el diseño, construcción y operación de satélites de observación terrestre fortalecidas.

Indicateur	Unité de Mesure	Ligne de Base	Année Ligne de Base		2013	2016	Fin du Projet
Satélites operativos en el espacio	Satélites		2006	P A		2,00	2,00

Résultat: Capacidades nacionales en el nicho tecnológico de observación terrestre fortalecidas.

Indicateur	Unité de Mesure	Ligne de Base	Année Ligne de Base		2013	2016	Fin du Projet
Aplicaciones estratégicas operativas con datos de los satélites construidos en el programa.	Aplicaciones		2006	P A		3,00	3,00

Produites: Progrès Physique et Financier Annuel 2012

Description	Unité de Mesure	Physique			
		Planifié	Réel	Unités Cumulées	Unités FDP
Segmento satelital y terrestre					
Diseño preliminar de satélites y de infraestructura terrestre validados.	Informe				1,00
Diseño detallado validado.	Informe				1,00
Insumos y partes adquiridas para la construcción de los satélites	Informe	1,00	1,00		1,00
Modelos de calificación de los satélites construidos	Informe				1,00
Modelos de calificación ensayados exitosamente	Informe				1,00
Desarrollo de aplicaciones					
Aplicaciones estratégicas con diseño preliminar completado.	Aplicaciones				3,00
Plan de entrega de datos de instrumento aerotransportado (datos SAR) para desarrollo de aplicaciones completado.	Plan				1,00
Programa de anuncio de oportunidad diseñado.	Programa				1,00
Aplicaciones estratégicas pre-operativas con datos SAR	Aplicaciones				3,00
Imágenes entregadas a proyectos seleccionados en anuncio de oportunidad	Imágenes				60,00
Aplicaciones operativas utilizando datos SAR.	Aplicaciones	3,00	2,00		4,00
Proyectos seleccionados en anuncio de oportunidad concluidos y difundidos	proyectos				10,00
Costos indirectos					
Administración y auditoría	N/A				
Auditoría, imprevistos y administración	N/A				