

Anexo de Mapas:

CARACTERIZACIÓN (C)

- C-001 Mapa Base de la Cuenca del Arroyo Medrano
- C-002 Mapa Imagen Satelital de la Cuenca del Arroyo Medrano
- C-003 Mapa de Cuencas y Subcuencas Hidrográficas
- C-004 Mapa de Villas y Asentamientos Precarios
- C-005 Mapa de Puestos Policiales y Comisarías
- C-006 Mapa de Actividad Industrial
- C-007 Mapa de Actividad Comercial
- C-008 Mapa de Espacios Abiertos con Usos Diferenciados
- C-009 Mapa de Altura de las Edificaciones
- C-010 Mapa de Precios Promedio del Suelo (2015)
- C-011 Mapa de Precios Promedio del Suelo (2017)

AMBIENTAL (A)

- A-001 Mapa de Disposición de Residuos Sólidos Urbanos
- A-002 Mapa de Puntos Verdes

TOPOGRÁFICOS (T)

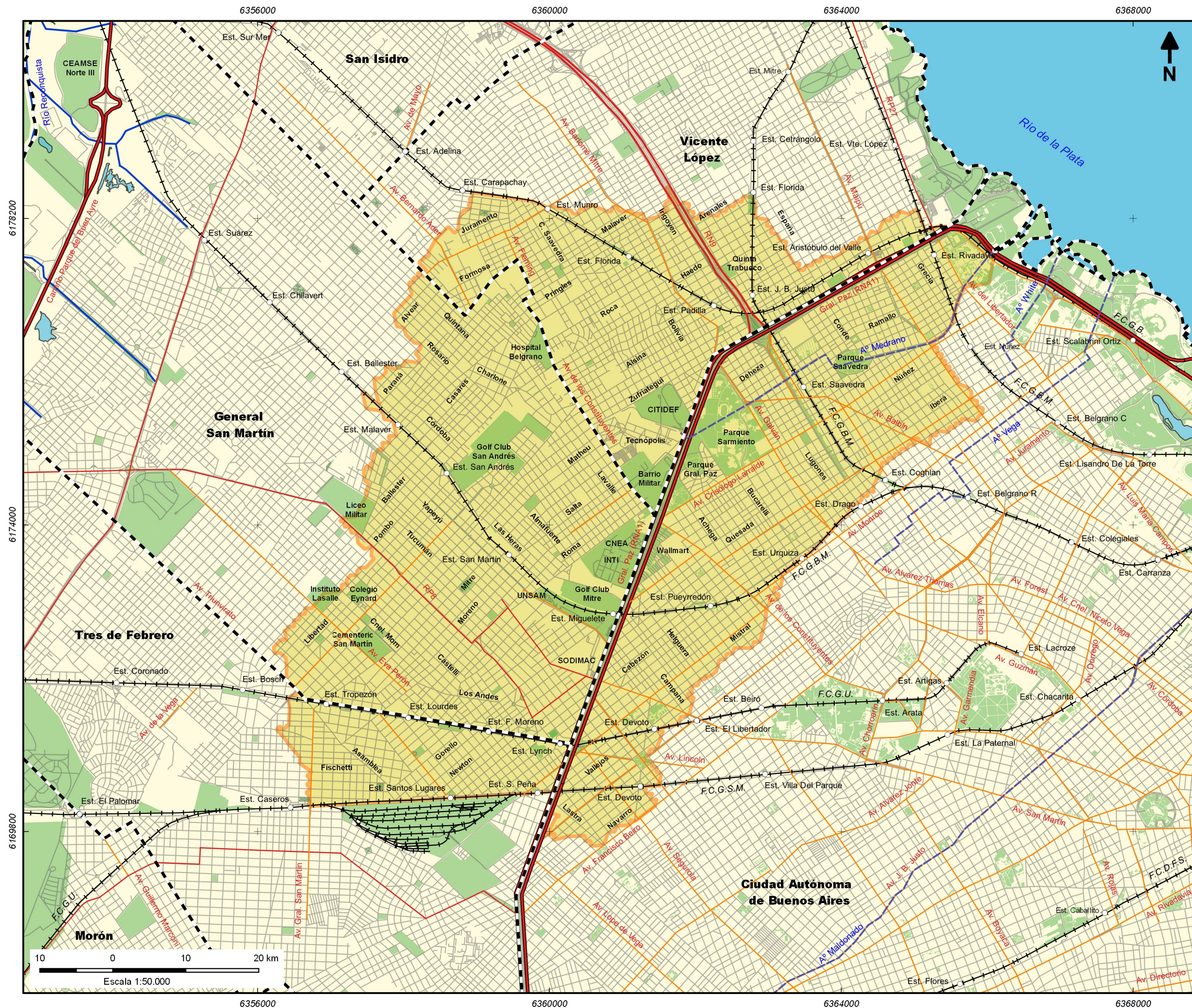
- T-001 Mapa Topográfico
- T-002 Mapa del Modelo Digital del Terreno

INDICADORES SOCIALES (IS)

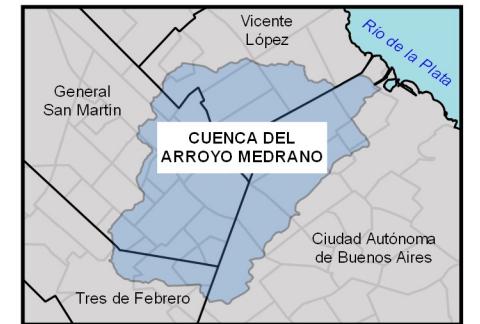
- IS-001 Mapa de Hogares con Necesidades Básicas Insatisfechas (%) por Radio Censal – Año 2010
- IS-002 Mapa de Densidad de Población por Radio Censal – Año 2010

SERVICIOS y EQUIPAMIENTO (SyE)

- SyE-001 Mapa de Prestación de Servicio de Cloacas
- SyE -002 Mapa de Prestación de Servicio de Agua Potable
- SyE -003 Mapa de Desagües Pluviales Existentes
- SyE -004 Mapa de Recorrido de Líneas de Colectivos
- SyE -005 Mapa de Medios de Transporte
- SyE -006 Mapa de Equipamiento de Salud
- SyE -007 Mapa de Equipamiento Recreativo al Aire Libre
- SyE -008 Mapa de Equipamiento Educativo



Plano de Ubicación:



Referencias

- Estación de Ferrocarril
- +— Red Ferroviaria
- Curso Entubado
- Red Hidrica
- Cuenca Arroyo Medrano
- Cuerpo de Agua
- Limite de Partido
- Espacio Verde
- Red Vial
 - Autopista
 - Ruta Nacional
 - Ruta Provincial
 - Avenida
 - Calle

Fuentes:

- Halcrow (2011) "Programa de Manejo Urbano Ambiental de la Cuenca del Río Reconquista"
- USIG (2017) "Datos SIG del Gobierno de la Ciudad de Buenos Aires"

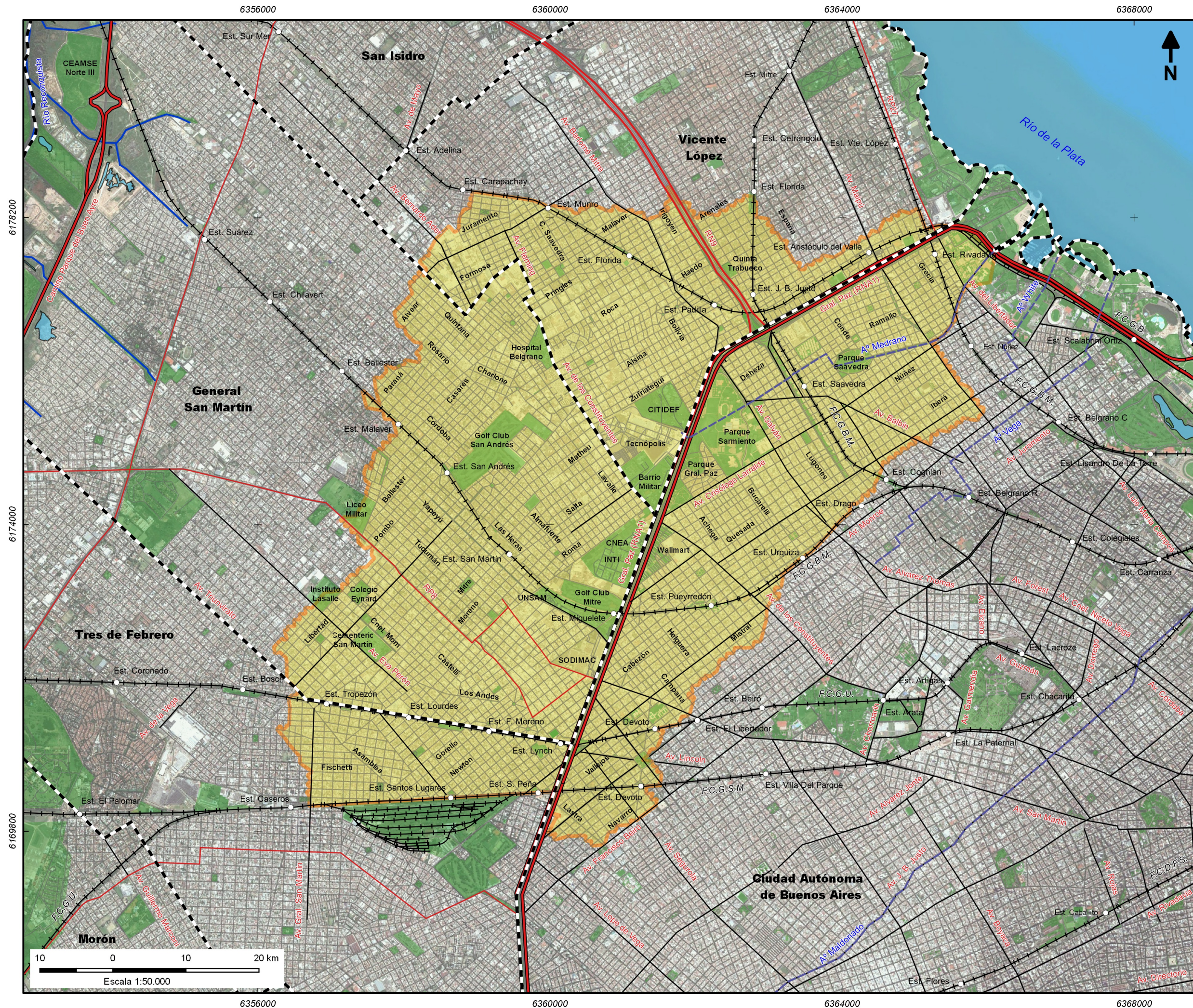
Plan Maestro de Drenaje Urbano de la Cuenca del Arroyo Medrano (PMDU)



MAPA N° C-001

MAPA BASE DE LA CUENCA
DEL ARROYO MEDRANO

Proyección: Posgar 2007 - Faja 6
 Tamaño Hoja: A3 Fecha: 01/07/2018



Plano de Ubicación:



Referencias

- Estación de Ferrocarril
- +— Red Ferroviaria
- Curso Entubado
- Red Hídrica
- Cuenca Arroyo Medrano
- Cuerpo de Agua
- Limite de Partido
- Espacio Verde
- Red Vial
 - Autopista
 - Ruta Nacional
 - Ruta Provincial
 - Avenida
 - Calle

Fuentes:

- Halcrow (2011) "Programa de Manejo Urbano Ambiental de la Cuenca del Río Reconquista"
- USIG (2017) "Datos SIG del Gobierno de la Ciudad de Buenos Aires"

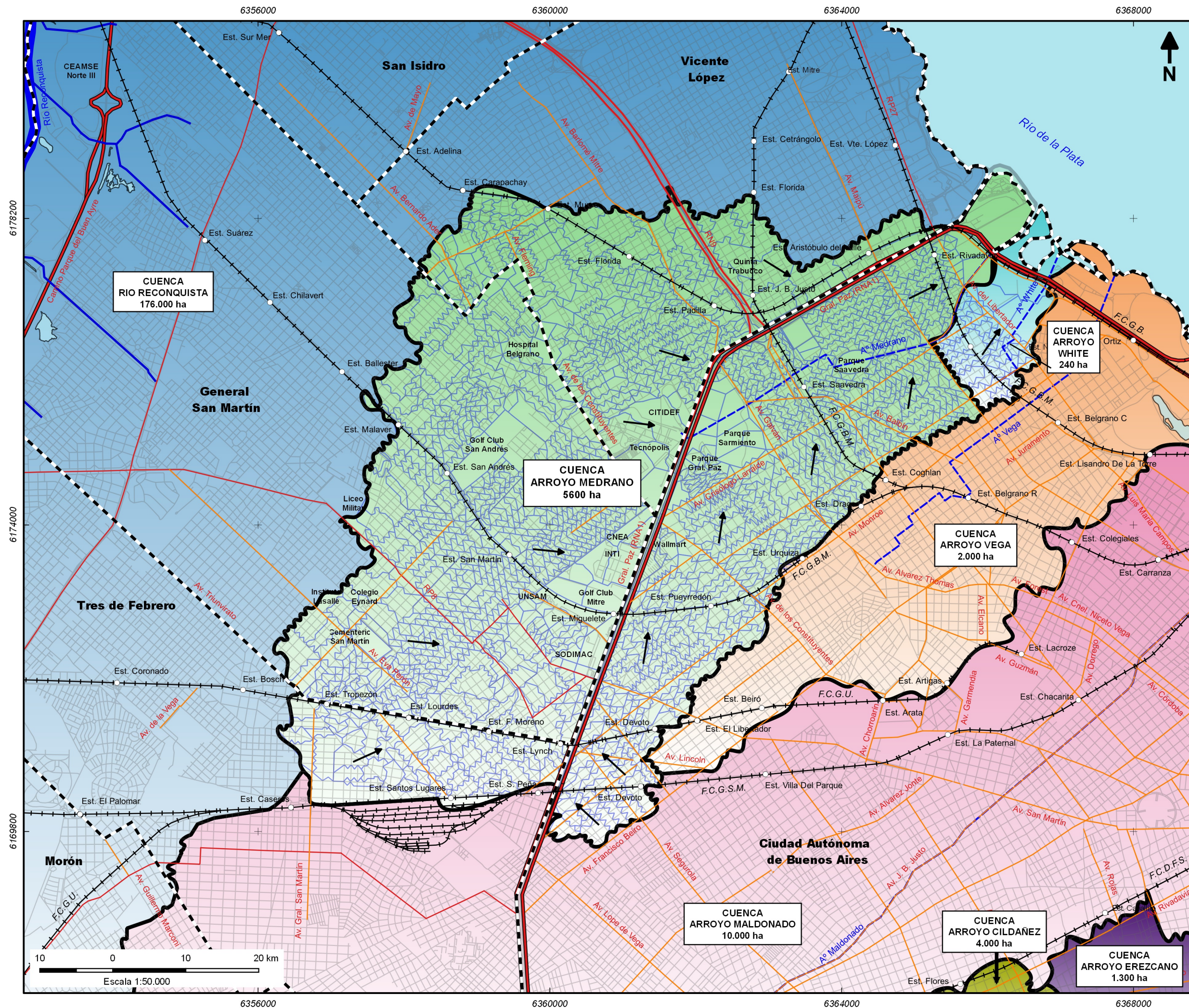
Plan Maestro de Drenaje Urbano de la Cuenca del Arroyo Medrano (PMDU)



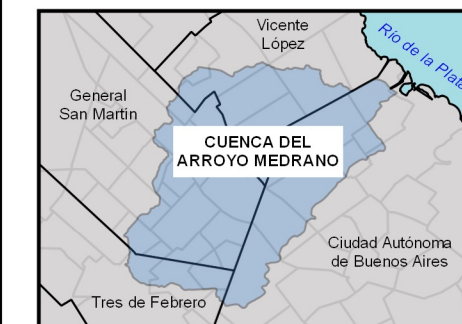
MAPA N° C-002

MAPA IMAGEN SATELITAL DE LA CUENCA DEL ARROYO MEDRANO

Proyección: Posgar 2007 - Faja 6
Tamaño Hoja: A3 Fecha: 01/07/2018



Plano de Ubicación:



Referencias

- Estación de Ferrocarril
- Red Ferroviaria
- Límite de Partido
- Red Vial
 - Autopista
 - Ruta Nacional
 - Ruta Provincial
 - Avenida
 - Calle
- Red Hídrica
 - Arroyo
 - Río Reconquista
 - Curso Entubado
 - Cuerpo de Agua
 - Subcuencas
 - Sentido de Escurrimiento

Cuencas

- Cuenca del Arroyo White
- Cuenca del Arroyo Vega
- Cuenca del Arroyo Maldonado
- Cuenca del Arroyo Medrano
- Cuenca del Arroyo Reconquista
- Cuenca del Arroyo Cildañez
- Cuenca del Arroyo Erezcano

Fuentes:

- Halcrow (2011) "Programa de Manejo Urbano Ambiental de la Cuenca del Río Reconquista"

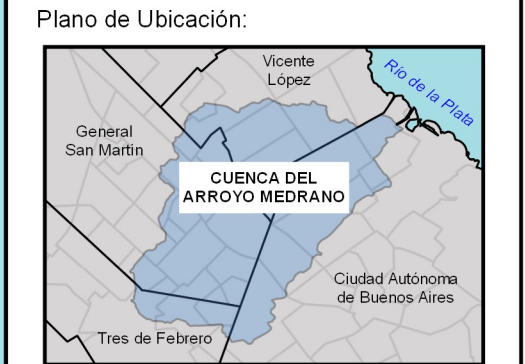
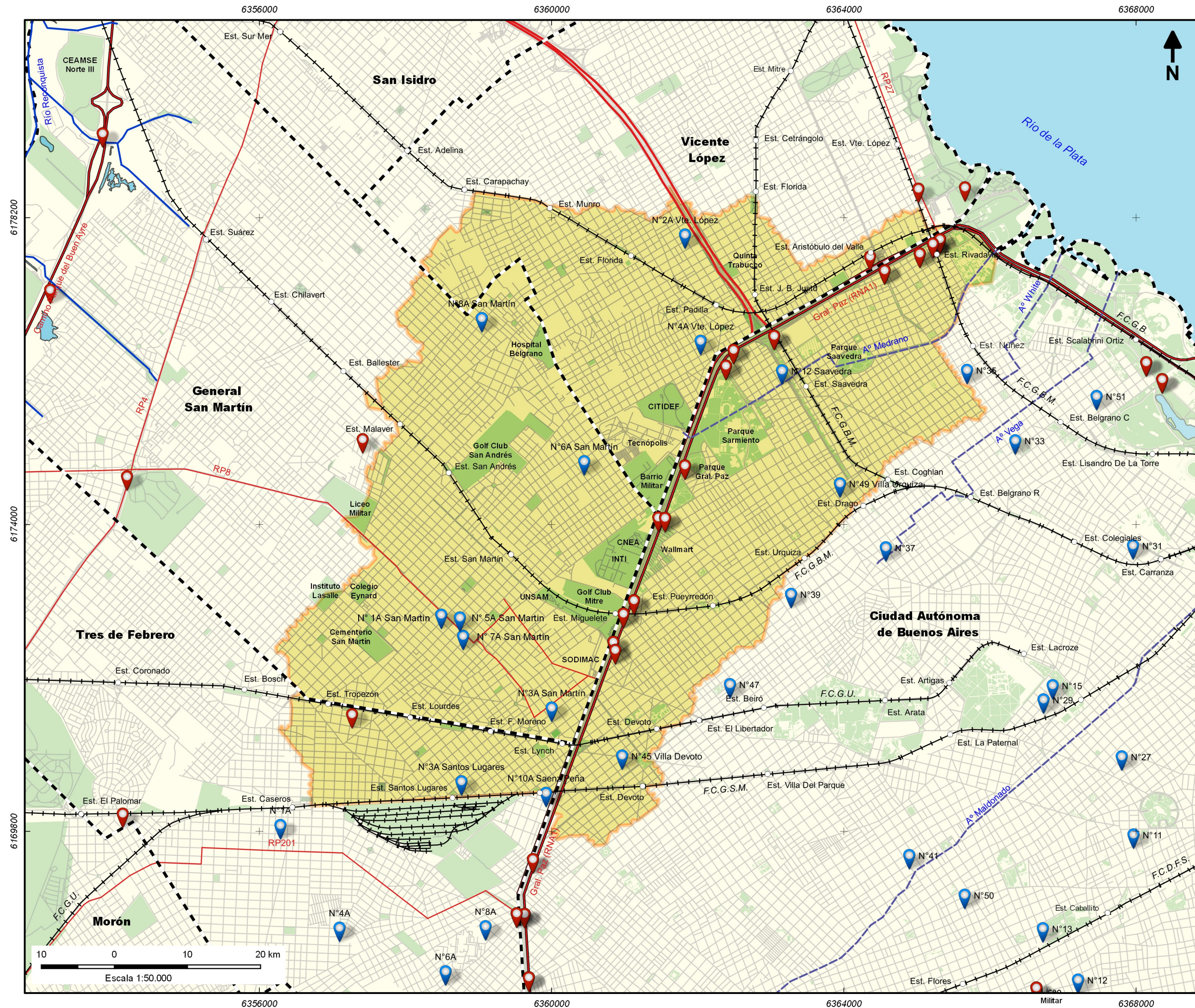
Plan Maestro de Drenaje Urbano de la Cuenca del Arroyo Medrano (PMDU)



MAPA N° C-003

MAPA DE CUENCAS Y SUBCUENCAS HIDROGRÁFICAS

Proyección: Posgar 2007 - Faja 6
Tamaño Hoja: A3 Fecha: 01/07/2018



- Referencias
- Estación de Ferrocarril
 - +— Red Ferroviaria
 - Curso Entubado
 - Red Hídrica
 - Cuenca Arroyo Medrano
 - Cuerpo de Agua
 - - - Límite de Partido
 - Espacio Verde
- Red Vial
- Autopista
 - Ruta Nacional
 - Ruta Provincial
 - Calle
- Establecimiento Policial
- Comisaría
 - Puesto Policial

Fuentes:

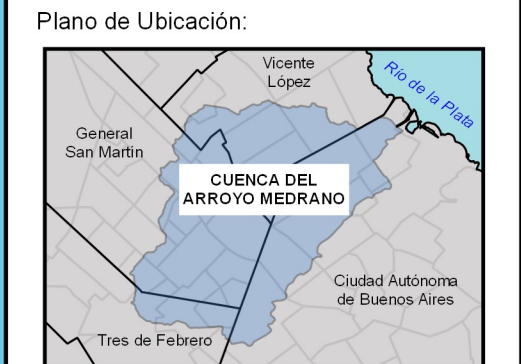
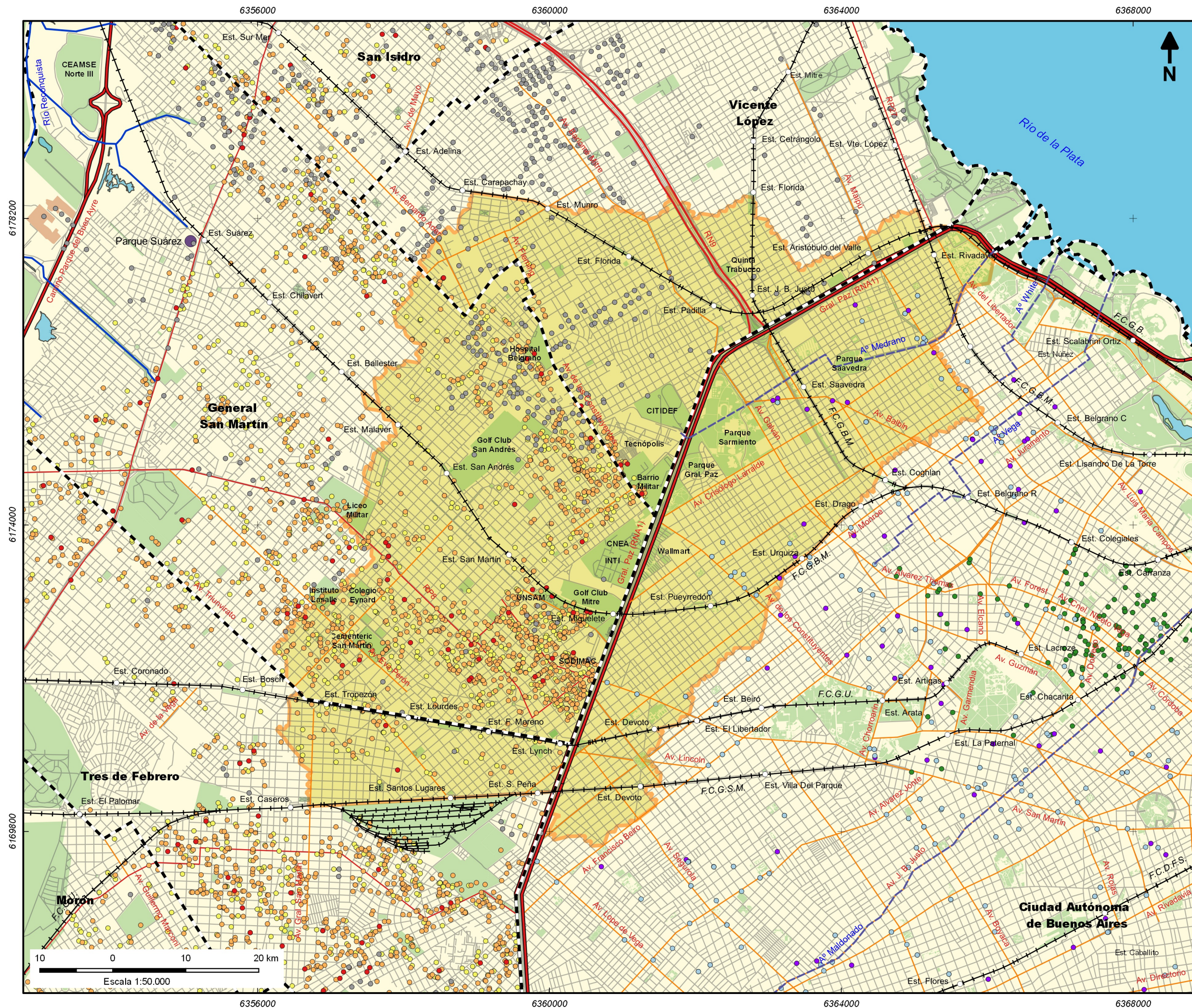
- Halcrow (2011) "Programa de Manejo Urbano Ambiental de la Cuenca del Río Reconquista"
- USIG (2017) "Datos SIG del Gobierno de la Ciudad de Buenos Aires"

**Plan Maestro de Drenaje Urbano
de la Cuenca del Arroyo Medrano
(PMDU)**



MAPA N° C-005
**MAPA DE PUESTOS POLICIALES
Y COMISARIAS**

Proyección: Posgar 2007 - Faja 6
Tamaño Hoja: A3 Fecha: 01/07/2018



- Referencias
- Estación de Ferrocarril
 - +— Red Ferroviaria
 - Curso Entubado
 - Red Hídrica
 - Cuenca Arroyo Medrano
 - Cuerpo de Agua
 - Limite de Partido
 - Espacio Verde
- Red Vial
- Autopista
 - Ruta Nacional
 - Ruta Provincial
 - Avenida
 - Calle
- Actividad Industrial
- Parque Industrial
- Industria por categoría OPDS - Pcia Bs. As.
- 1ra Categoría
 - 2da Categoría
 - 3ra Categoría
 - Sin categoría
 - Industria de extracción
- Empresa por rubro - CABA
- Empresa de Tanques de Agua
 - Empresa de Fumigación
 - Empresa Audiovisuales

Fuentes:

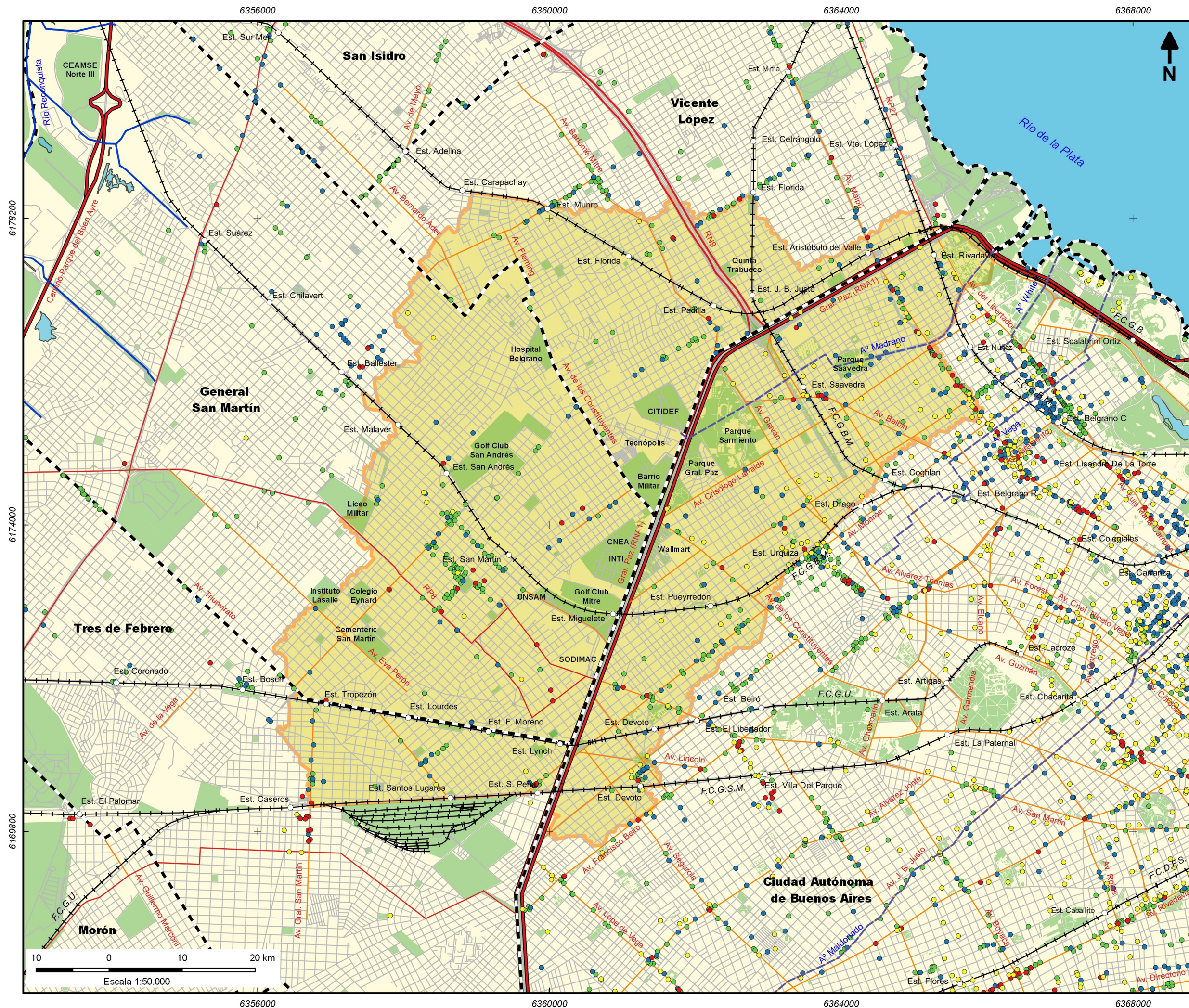
- OPDS (1998) "Datos de la Dirección de Ordenamiento Urbano y Territorial",
- USIG (2017) "Datos SIG del Gobierno de la Ciudad de Buenos Aires"

**Plan Maestro de Drenaje Urbano
de la Cuenca del Arroyo Medrano
(PMDU)**

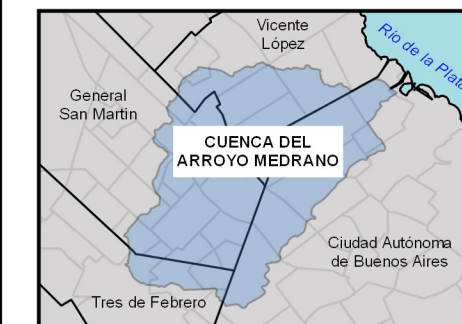


MAPA N° C-006
MAPA DE ACTIVIDAD INDUSTRIAL

Proyección: Posgar 2007 - Faja 6
Tamaño Hoja: A3 Fecha: 01/07/2018



Plano de Ubicación:



Referencias

- Estación de Ferrocarril
- +— Red Ferroviaria
- Curso Entubado
- Red Hídrica
- Cuenca Arroyo Medrano
- Cuerpo de Agua
- Limite de Partido

Red Vial

- Autopista
- Ruta Nacional
- Ruta Provincial
- Avenida
- Calle

Actividad Comercial

- Comercio
- Banco
- Gastronomía
- Espacio Cultural

Fuentes:

- USIG (2017) "Datos SIG del Gobierno de la Ciudad de Buenos Aires"
- Halcrow (2011) "Programa de Manejo Urbano Ambiental de la Cuenca del Río Reconquista"

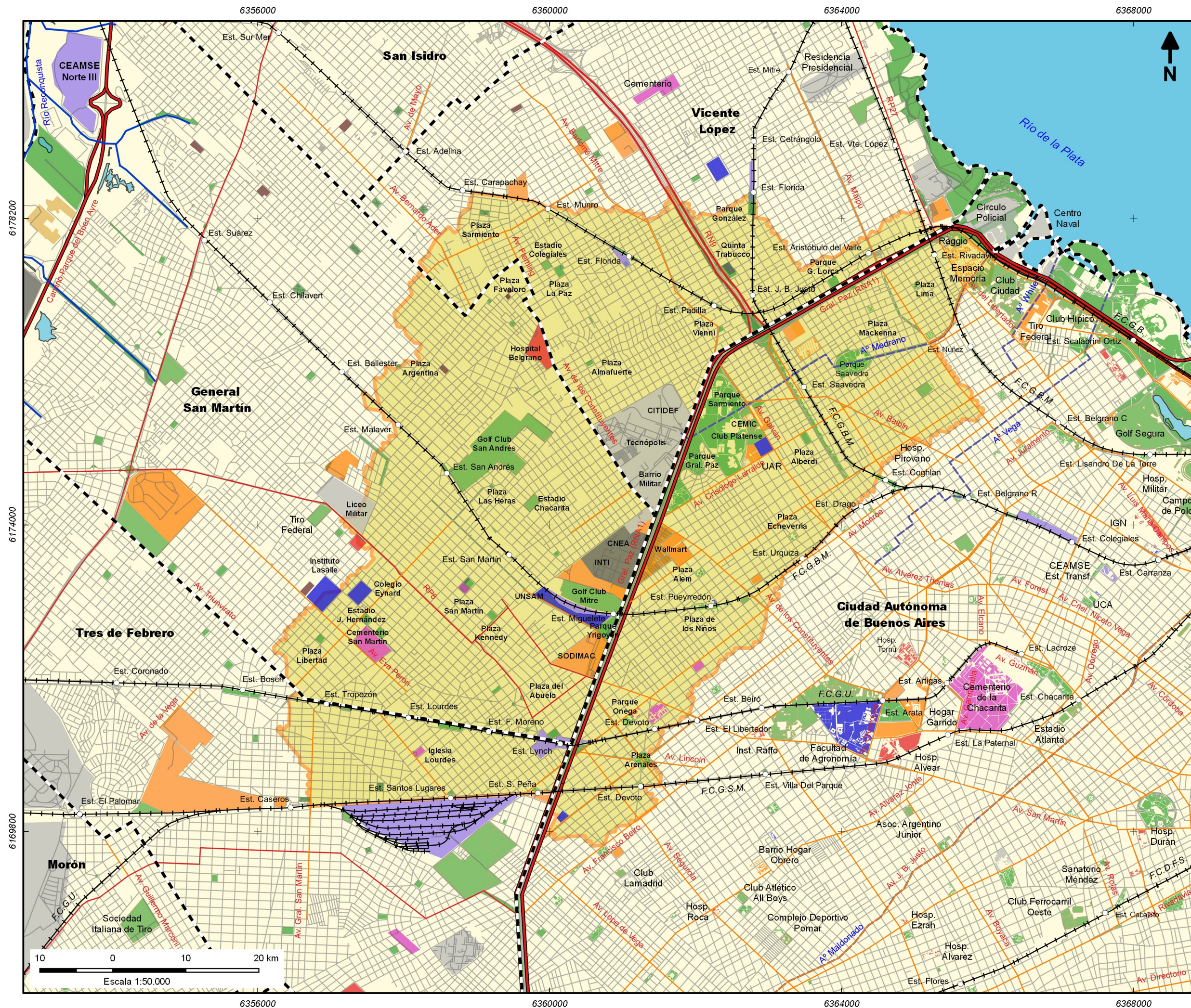
Plan Maestro de Drenaje Urbano de la Cuenca del Arroyo Medrano (PMDU)



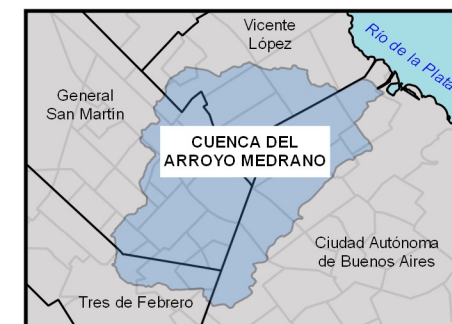
MAPA N° C-007

MAPA DE ACTIVIDAD COMERCIAL

Proyección: Posgar 2007 - Faja 6
Tamaño Hoja: A3 Fecha: 01/07/2018



Plano de Ubicación:



Referencias

- Estación de Ferrocarril
- +— Red Ferroviaria
- Curso Entubado
- Red Hídrica
- Cuenca Arroyo Medrano
- Cuerpo de Agua
- Limite de Partido
- Red Vial

- Autopista
- Ruta Nacional
- Ruta Provincial
- Avenida
- Calle

Espacio Abierto - Tipo de Uso

- Deportivo/Recreativo
- Gubernamental/Militar
- Salud
- Educativo
- Equipamiento/Transporte
- Comercial/Industrial
- Culto
- Institucional
- Extracción (cava y tosquera)
- Área Vacante (baldío)

Fuentes:
- USIG (2017) "Datos SIG del Gobierno de la Ciudad de Buenos Aires"
- Halcrow (2011) "Programa de Manejo Urbano Ambiental de la Cuenca del Río Reconquista"

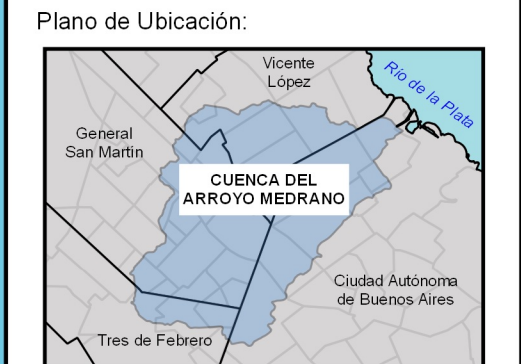
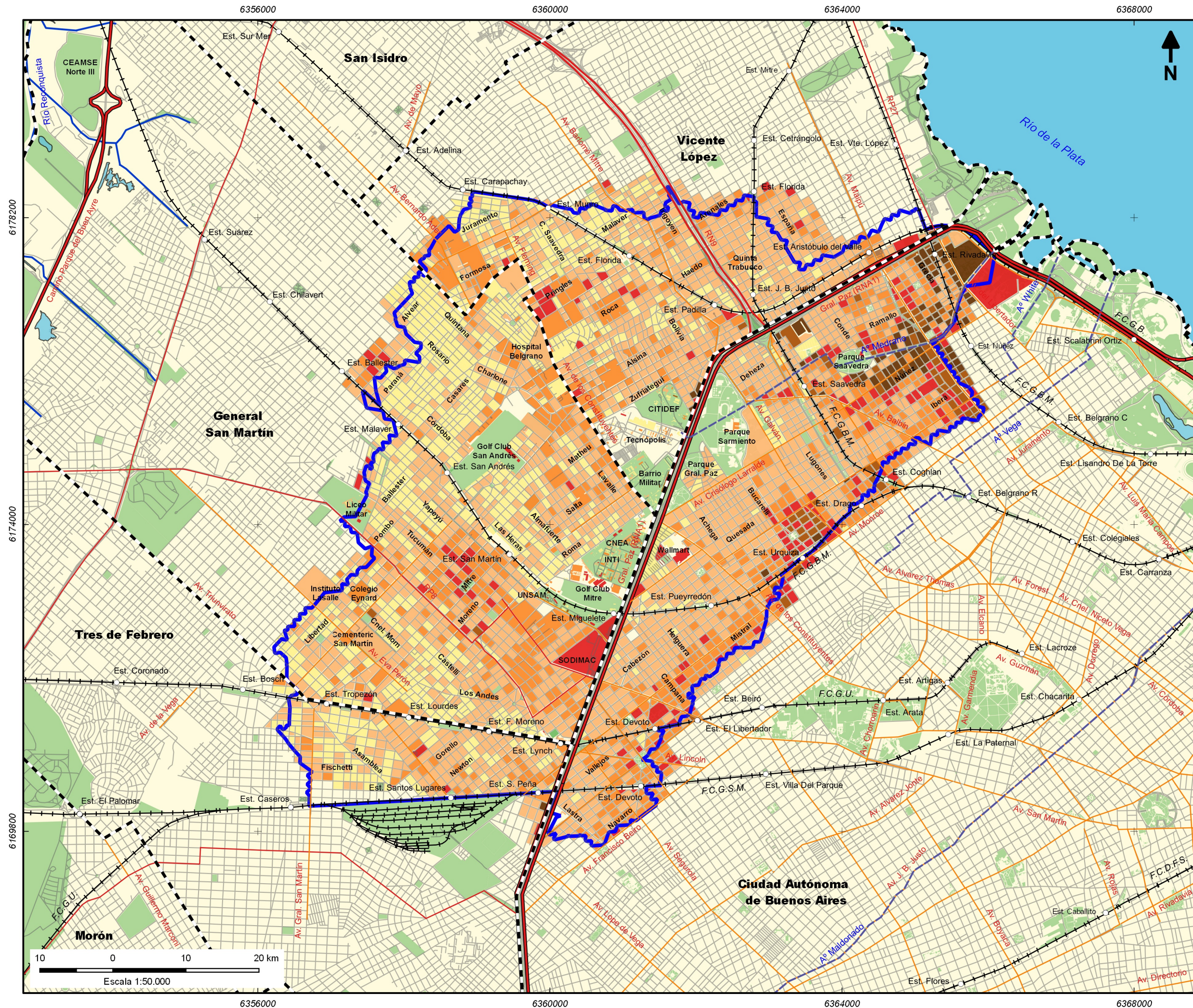
Plan Maestro de Drenaje Urbano de la Cuenca del Arroyo Medrano (PMDU)



MAPA N° C-008

MAPA DE ESPACIOS ABIERTOS CON USOS DIFERENCIADOS

Proyección: Posgar 2007 - Faja 6
Tamaño Hoja: A3 Fecha: 01/07/2018



Fuentes:

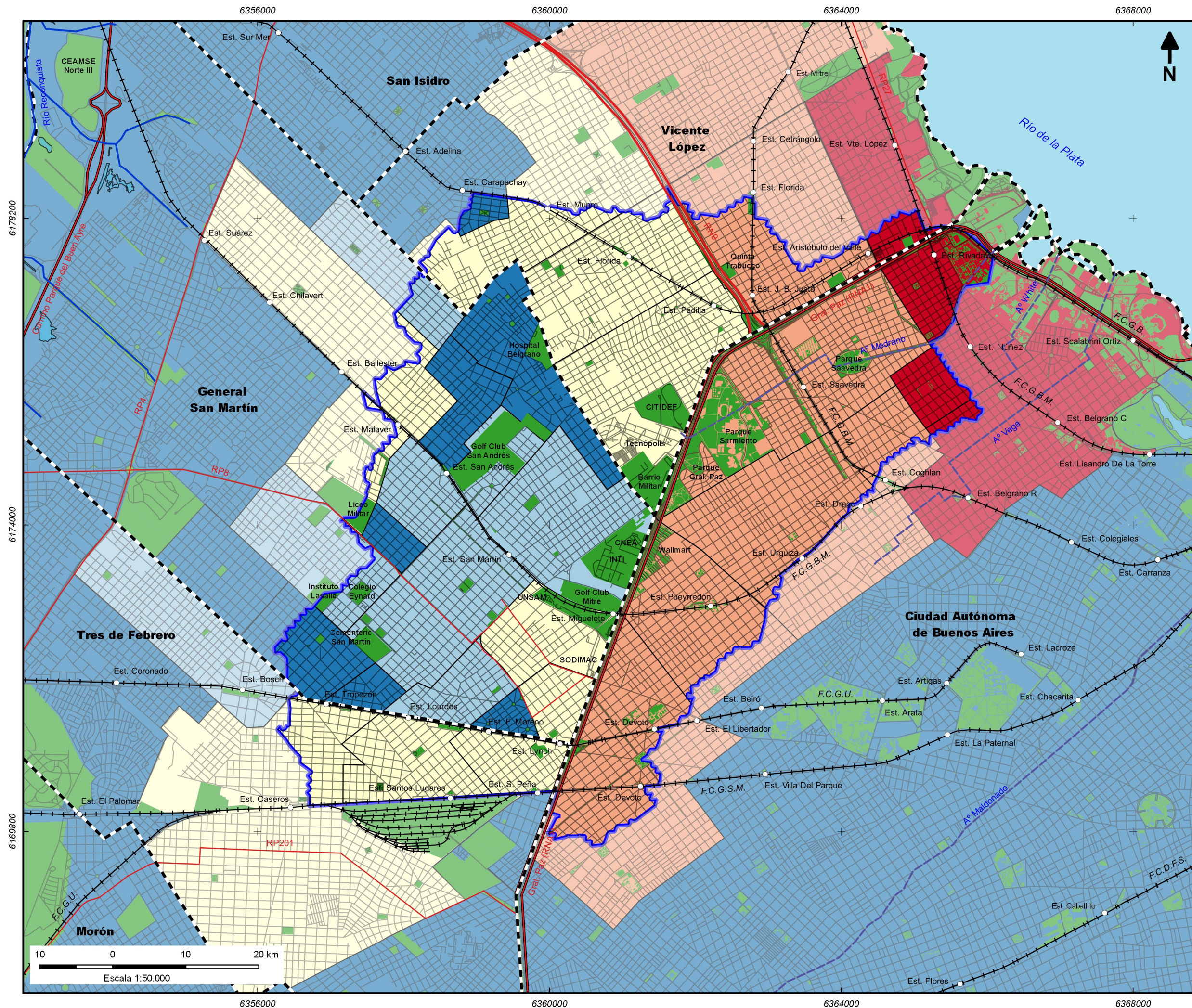
- Halcrow (2011) "Programa de Manejo Urbano Ambiental de la Cuenca del Río Reconquista"
- USIG (2017) "Datos SIG del Gobierno de la Ciudad de Buenos Aires"

Plan Maestro de Drenaje Urbano de la Cuenca del Arroyo Medrano (PMDU)

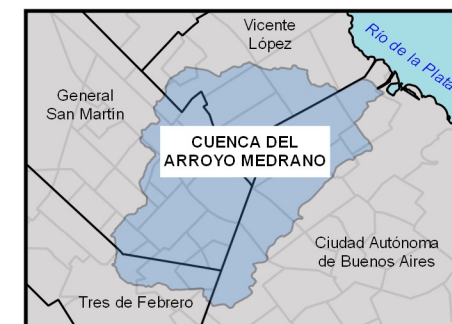


MAPA N° C-009
MAPA DE ALTURA DE LAS EDIFICACIONES

Proyección: Posgar 2007 - Faja 6
Tamaño Hoja: A3 Fecha: 01/07/2018



Plano de Ubicación:



Referencias

- Estación de Ferrocarril
- +— Red Ferroviaria
- Curso Entubado
- Red Hídrica
- Cuenca Arroyo Medrano
- Cuerpo de Agua
- - - Límite de Partido
- Espacio Verde

Red Vial

- Autopista
- Ruta Nacional
- Ruta Provincial
- Calle

Precio Promedio (2015)

- 0
- 1 - 500
- 501 - 1000
- 1001 - 1500
- > 1501

Fuentes:

- Halcrow (2011) "Programa de Manejo Urbano Ambiental de la Cuenca del Río Reconquista"
- USIG (2017) "Datos SIG del Gobierno de la Ciudad de Buenos Aires"
- CIPUV/DI TELLA (2015)

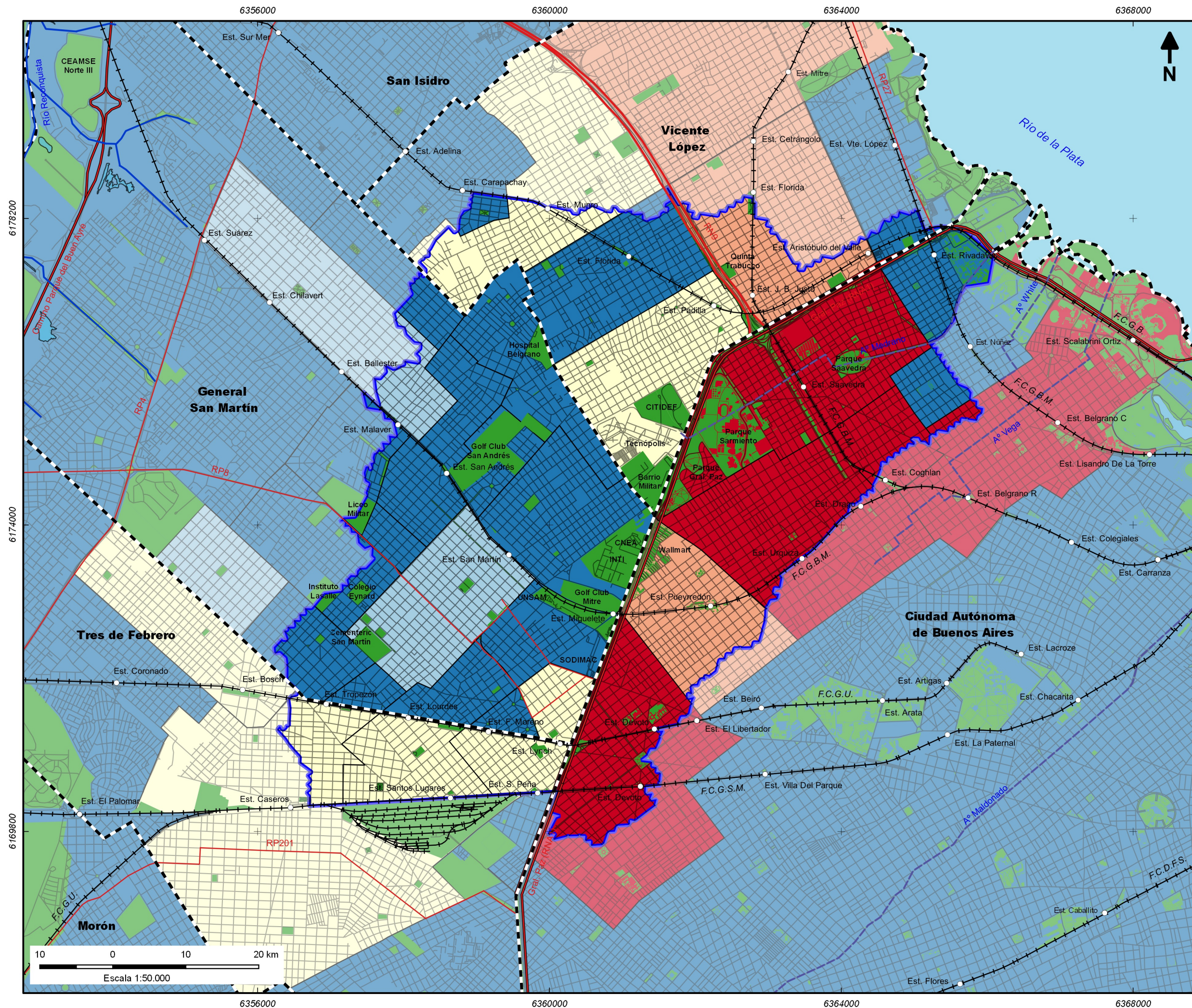
Plan Maestro de Drenaje Urbano de la Cuenca del Arroyo Medrano (PMDU)



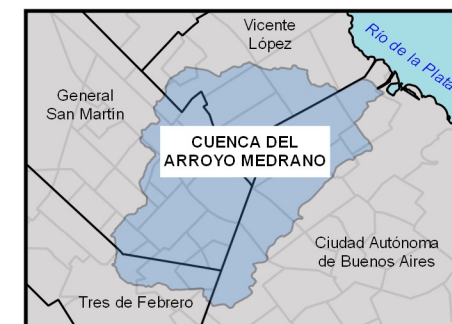
MAPA N° C-010

MAPA DE PRECIOS PROMEDIO DEL SUELO (2015)

Proyección: Posgar 2007 - Faja 6
Tamaño Hoja: A3 Fecha: 01/07/2018



Plano de Ubicación:



Referencias

- Estación de Ferrocarril
- +— Red Ferroviaria
- Curso Entubado
- Red Hídrica
- ▭ Cuenca Arroyo Medrano
- ▭ Cuerpo de Agua
- - - Límite de Partido
- ▭ Espacio Verde

Red Vial

- Autopista
- Ruta Nacional
- Ruta Provincial
- Calle

Precio Promedio (2017)

- 0
- 1 - 500
- 501 - 1000
- 1001 - 1500
- > 1501

Fuentes:

- Halcrow (2011) "Programa de Manejo Urbano Ambiental de la Cuenca del Río Reconquista"
- USIG (2017) "Datos SIG del Gobierno de la Ciudad de Buenos Aires"
- CIPUV/DI TELLA (2017)

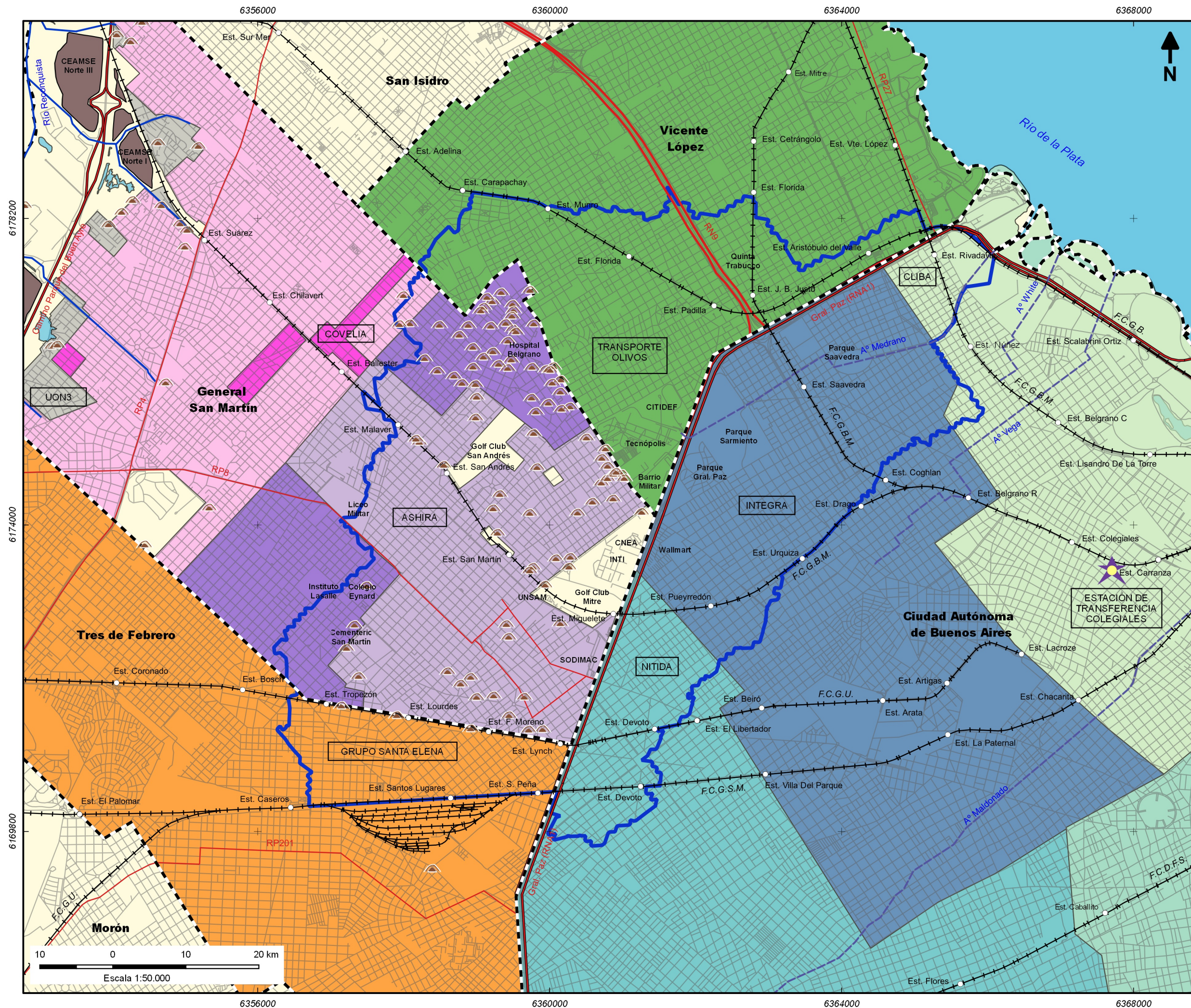
Plan Maestro de Drenaje Urbano de la Cuenca del Arroyo Medrano (PMDU)



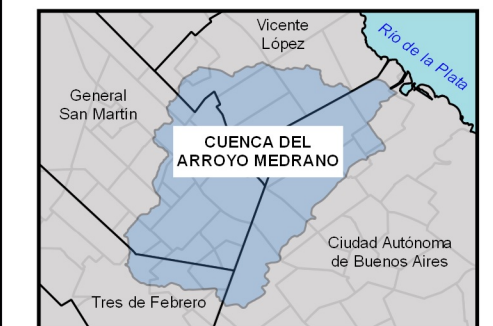
MAPA N° C-011

MAPA DE PRECIOS PROMEDIO DEL SUELO (2017)

Proyección: Posgar 2007 - Faja 6
Tamaño Hoja: A3 Fecha: 01/07/2018



Plano de Ubicación:



Referencias

- Estación de Ferrocarril
- +— Red Ferroviaria
- - - Curso Entubado
- Red Hídrica
- ▭ Cuenca Arroyo Medrano
- Cuerpo de Agua
- - - Limite de Partido
- ★ Estación de Transferencia

Centro de Disposición de Residuos

- Formal (CEAMSE)
- ▲ Informales

Empresas de Recolección (CABA)

- Zona 2 - CLIBA
- Zona 4 - NITIDA
- Zona 6 - INTEGRA

Empresas de Recolección (GSM)

- Horario Diurno - COVELIA
- Horario Nocturno - ASHIRA
- Horario Diurno - Covelia
- Horario Nocturno - Covelia
- Municipal (UON3)

Empresa de Recolección (Morón)

- GRUPO SANTA ELENA

Empresa de Recolección (Vte. López)

- TRANSPORTE OLIVOS

Fuentes:

- Halcrow (2011) "Programa de Manejo Urbano Ambiental de la Cuenca del Río Reconquista"
- USIG (2017) "Datos SIG del Gobierno de la Ciudad de Buenos Aires"

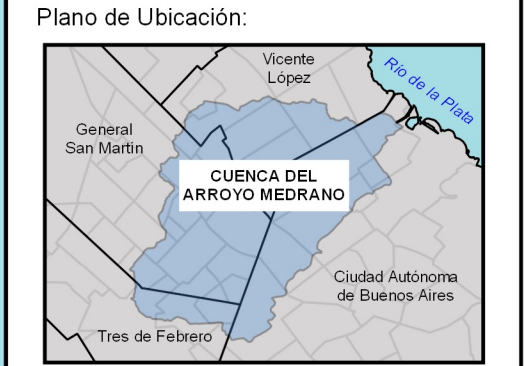
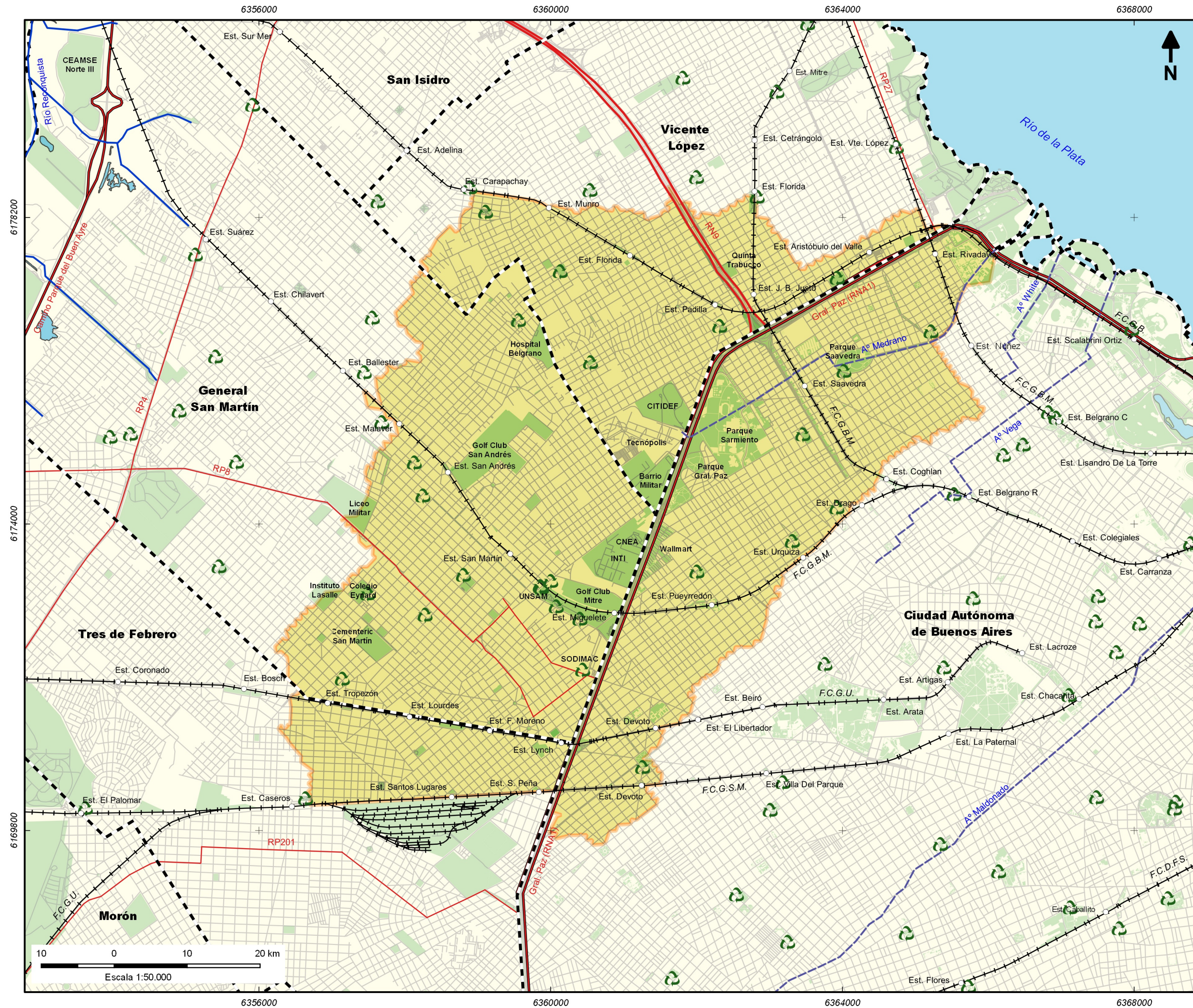
Plan Maestro de Drenaje Urbano de la Cuenca del Arroyo Medrano (PMDU)



MAPA N° A-001

MAPA DE DISPOSICIÓN DE RESIDUOS SÓLIDOS URBANOS

Proyección: Posgar 2007 - Faja 6
Tamaño Hoja: A3 Fecha: 01/07/2018



- Referencias
- Estación de Ferrocarril
 - +— Red Ferroviaria
 - Curso Entubado
 - Red Hídrica
 - Cuenca Arroyo Medrano
 - Cuerpo de Agua
 - - - Límite de Partido
 - Espacio Verde
- Red Vial
- Autopista
 - Ruta Nacional
 - Ruta Provincial
 - Calle
 - Puntos_Verdes

Fuentes:

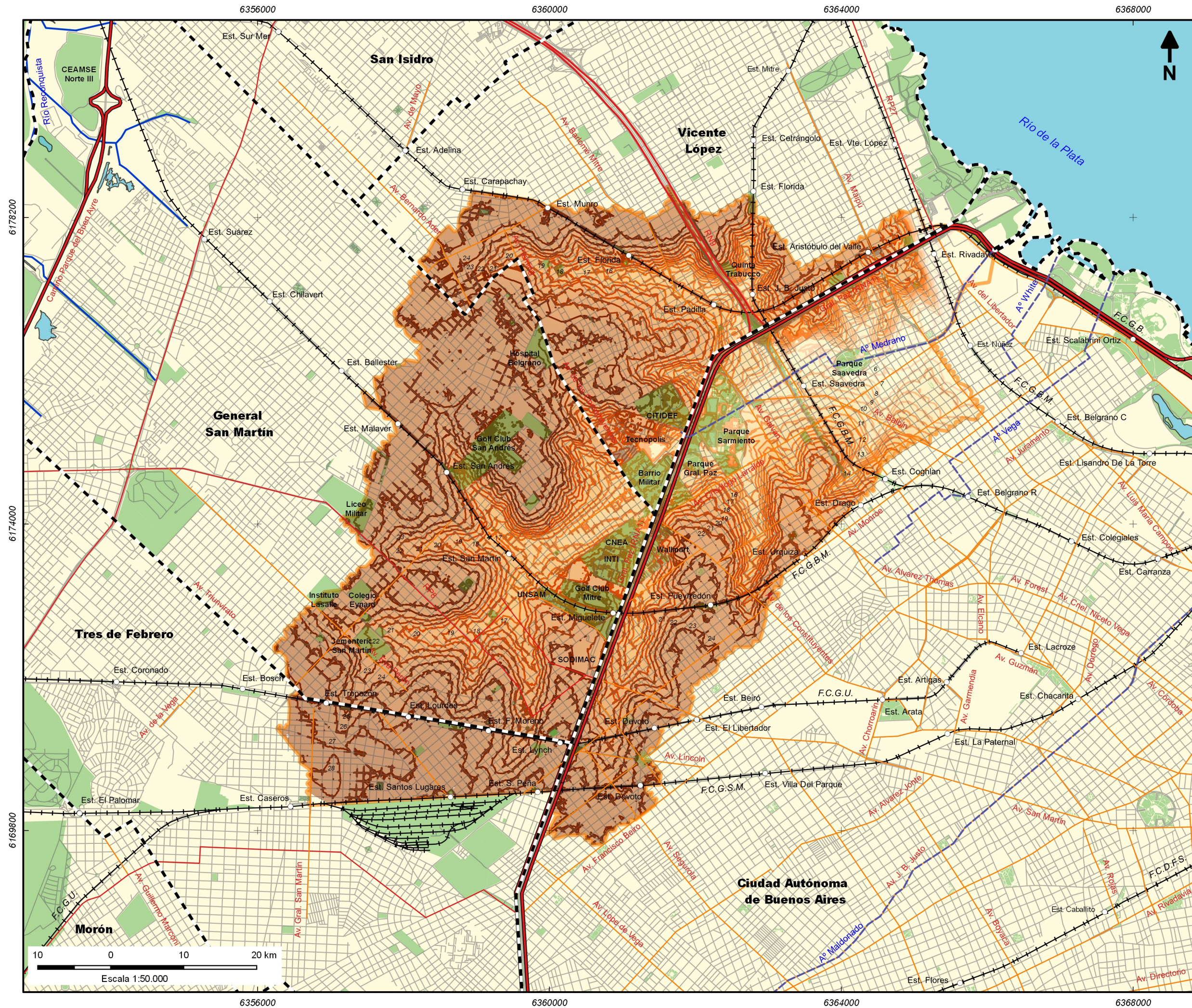
- Halcrow (2011) "Programa de Manejo Urbano Ambiental de la Cuenca del Río Reconquista"
- USIG (2017) "Datos SIG del Gobierno de la Ciudad de Buenos Aires"
- Información municipal, partidos de Tres de Febrero, Vte. López y Gral. San Martín (2017)

Plan Maestro de Drenaje Urbano de la Cuenca del Arroyo Medrano (PMDU)



MAPA N° A-002
MAPA DE PUNTOS VERDES

Proyección: Posgar 2007 - Faja 6
Tamaño Hoja: A3 Fecha: 01/07/2018



Plano de Ubicación:



Referencias

- Estación de Ferrocarril
- +— Red Ferroviaria
- Curso Entubado
- Red Hidrica
- Cuenca Arroyo Medrano
- Cuerpo de Agua
- Limite de Partido
- Espacio Verde

Red Vial

- Autopista
- Ruta Nacional
- Ruta Provincial
- Avenida
- Calle

MDT - Cota en metros:

- <5
- 10
- 15
- 20
- >25

Curva de Nivel (equidistancia 1 m)

- <2.5
- 2.5 - 5
- 5 - 7.5
- 7.5 - 10
- 10 - 12.5
- 12.5 - 15.0
- 15.0 - 17.5
- 17.5 - 20.0
- 20.0 - 22.5
- >22.5

Fuentes:

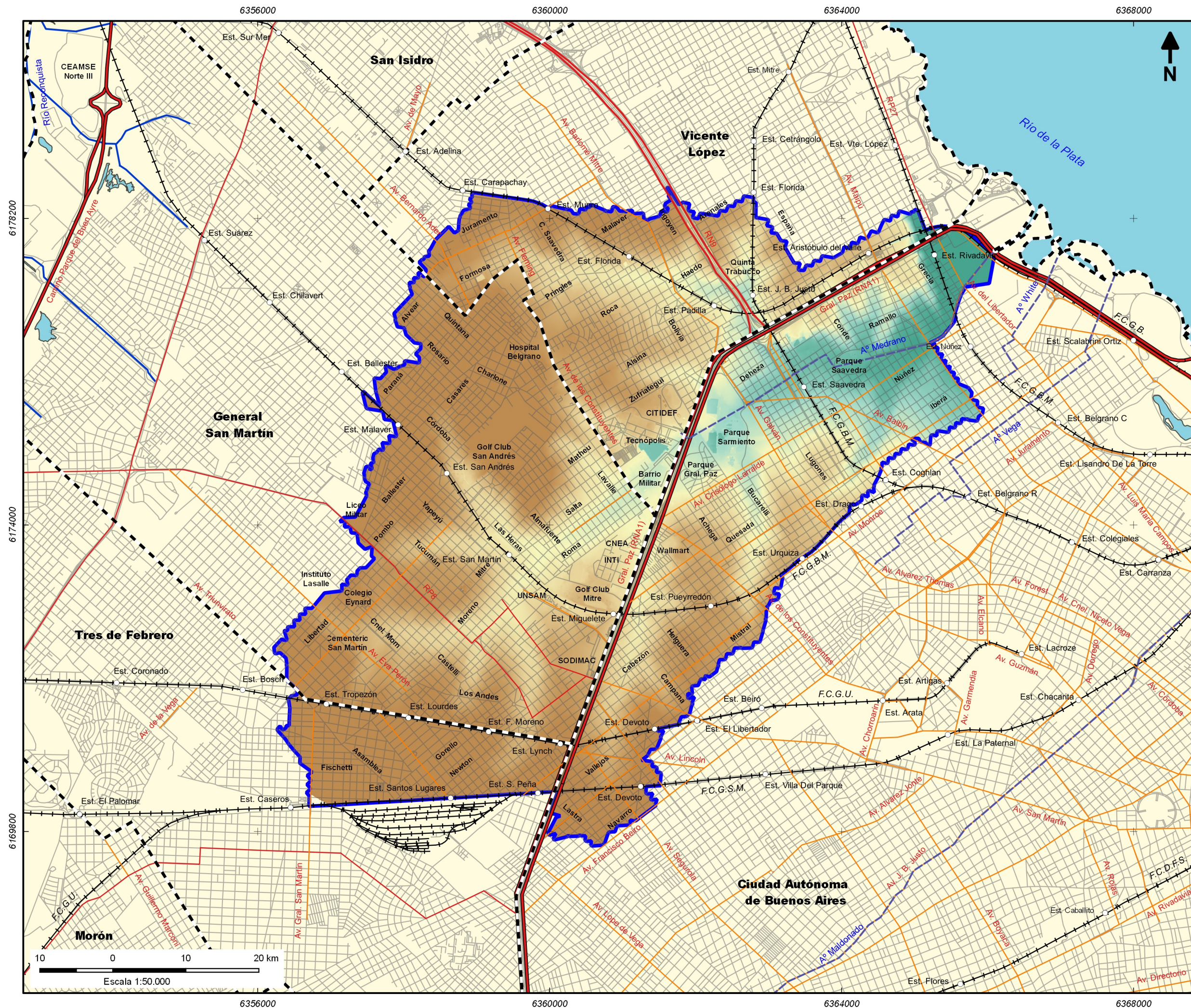
- Elaboración propia en base a Modelo Digital del Terreno. Revamiento LiDAR (Consular 2017)

Plan Maestro de Drenaje Urbano de la Cuenca del Arroyo Medrano (PMDU)

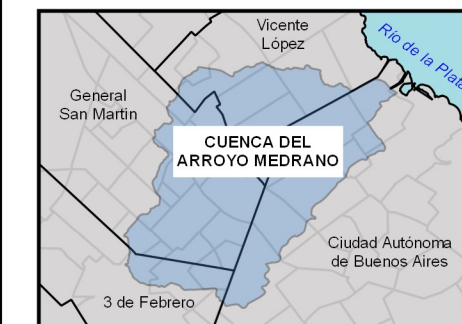


MAPA N° T-001
MAPA TOPOGRÁFICO

Proyección: Posgar 2007 - Faja 6
Tamaño Hoja: A3 Fecha: 01/07/2018



Plano de Ubicación:



Referencias

- Estaciones de Ferrocarril
- +— Red Ferroviaria
- Cursos Entubados
- Red Hidrica
- Cuenca Arroyo Medrano
- Cuerpos de Agua
- - - Limites de Partidos

Red Vial

- Autopistas
- Rutas Nacionales
- Rutas Provinciales
- Avenida
- Calles

MDT - Valores de cota del terreno (metros):

- <5
- 10
- 15
- 20
- >25

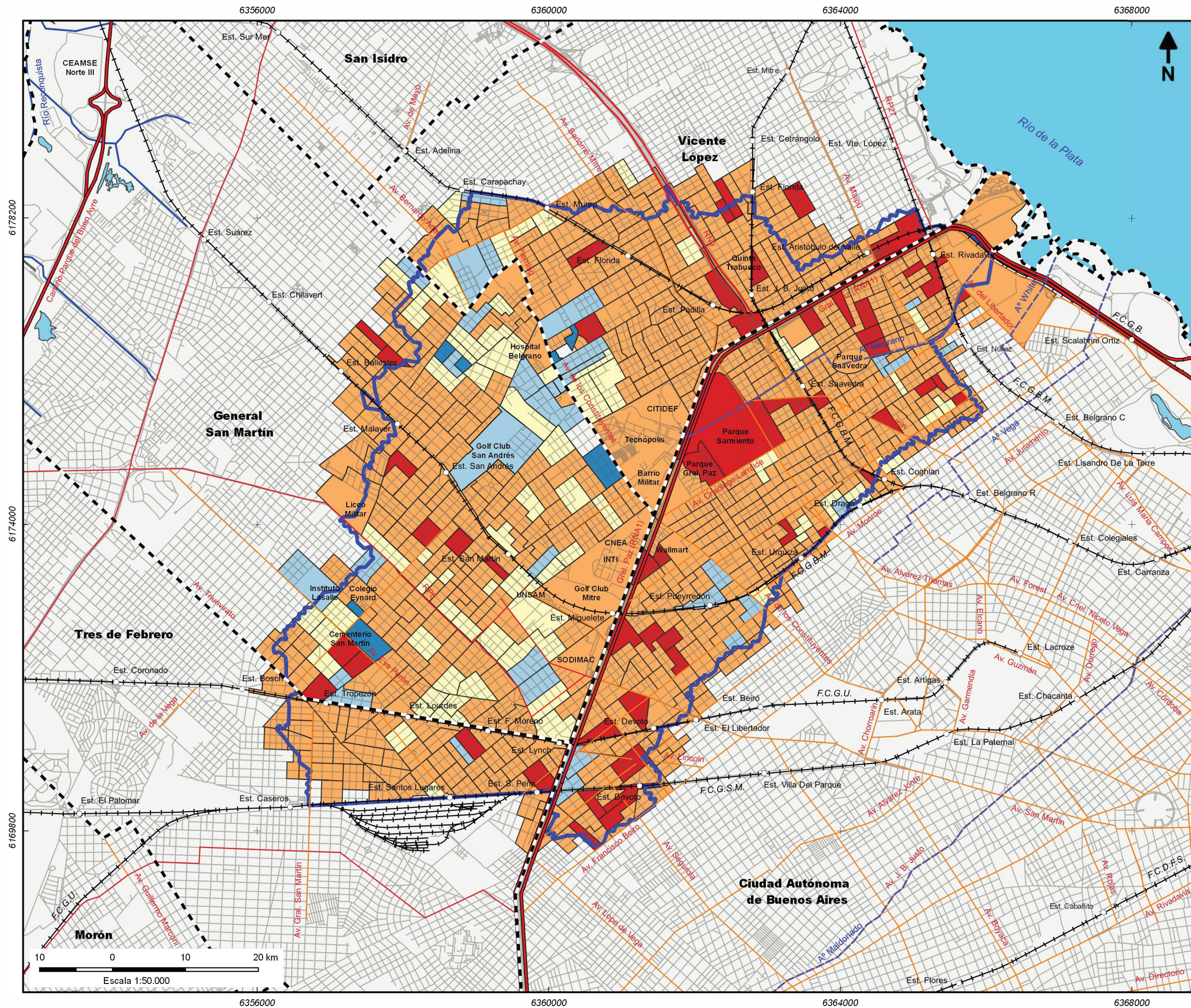
Fuentes:
- Consular (2017) Revamiento LiDAR.

Plan Maestro de Drenaje Urbano de la Cuenca del Arroyo Medrano (PMDU)

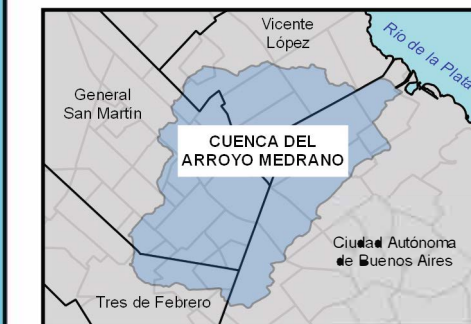


MAPA N° T-002 MAPA DEL MODELO DIGITAL DEL TERRENO

Proyección: Posgar 2007 - Faja 6
Tamaño Hoja: A3 Fecha: 01/07/2018



Plano de Ubicación:

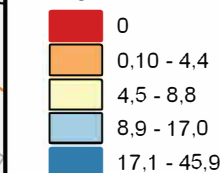


Referencias

- Estación de Ferrocarril
 - +— Red Ferroviaria
 - - - Curso Entubado
 - Red Hídrica
 - Cuenca Arroyo Medrano
 - Cuerpo de Agua
 - - - Limite de Partido
- Red Vial

- Autopista
- Ruta Nacional
- Ruta Provincial
- Avenida
- Calle

Hogares con NBI (%) - 2010



Fuentes:
- INDEC (2010) "Censo Nacional de Población, Vivienda y Hogares" Instituto de Estadísticas y Censo. Ministerio de Hacienda de la Nación.
- USIG (2017) "Datos SIG del Gobierno de la Ciudad de Buenos Aires"

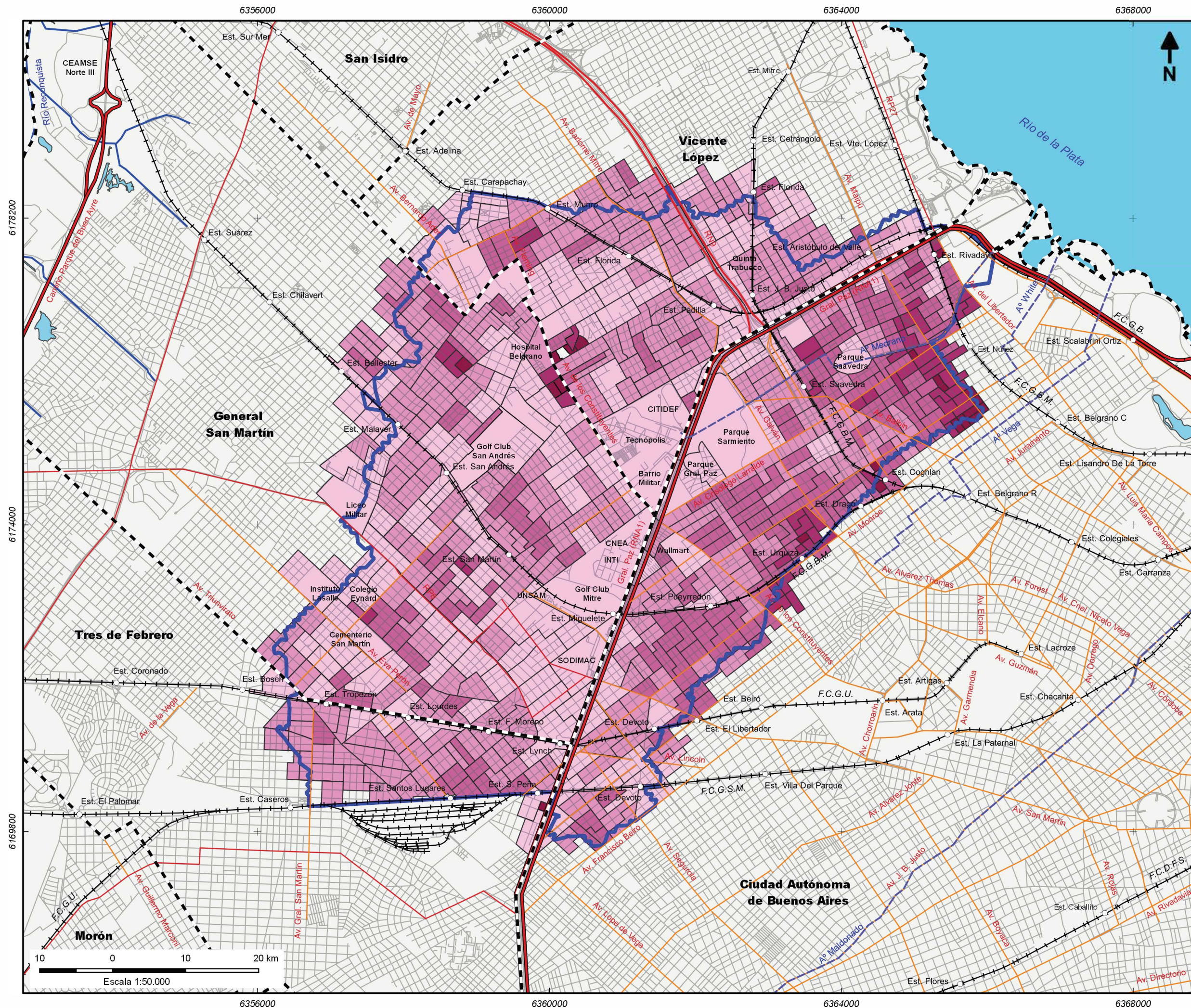
Plan Maestro de Drenaje Urbano de la Cuenca del Arroyo Medrano (PMDU)



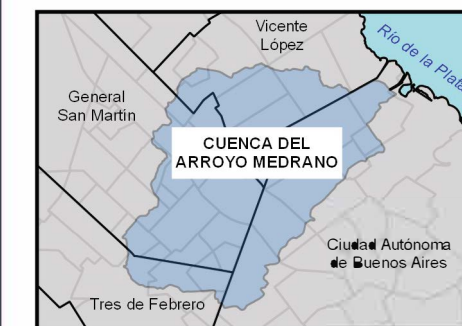
MAPA N° IS-001

MAPA DE HOGARES CON NBI (%)
POR RADIO CENSAL - AÑO 2010

Proyección: Posgar 2007 - Faja 6
Tamaño Hoja: A3 Fecha: 01/07/2018



Plano de Ubicación:



Referencias

- Estación de Ferrocarril
 - +— Red Ferroviaria
 - Curso Entubado
 - Red Hídrica
 - Cuenca Arroyo Medrano
 - Cuerpo de Agua
 - - - Límite de Partido
- Red Vial

- Autopista
- Ruta Nacional
- Ruta Provincial
- Avenida
- Calle

Densidad de Población (Hab/Ha) - 2010

- 3,7 - 76,4
- 76,5 - 125,0
- 125,1 - 217,6
- 217,7 - 365,6
- 365,7 - 870,8

Fuentes:

- INDEC (2010) "Censo Nacional de Población, Vivienda y Hogares" Instituto de Estadísticas y Censo. Ministerio de Hacienda de la Nación.
- USIG (2017) "Datos SIG del Gobierno de la Ciudad de Buenos Aires"

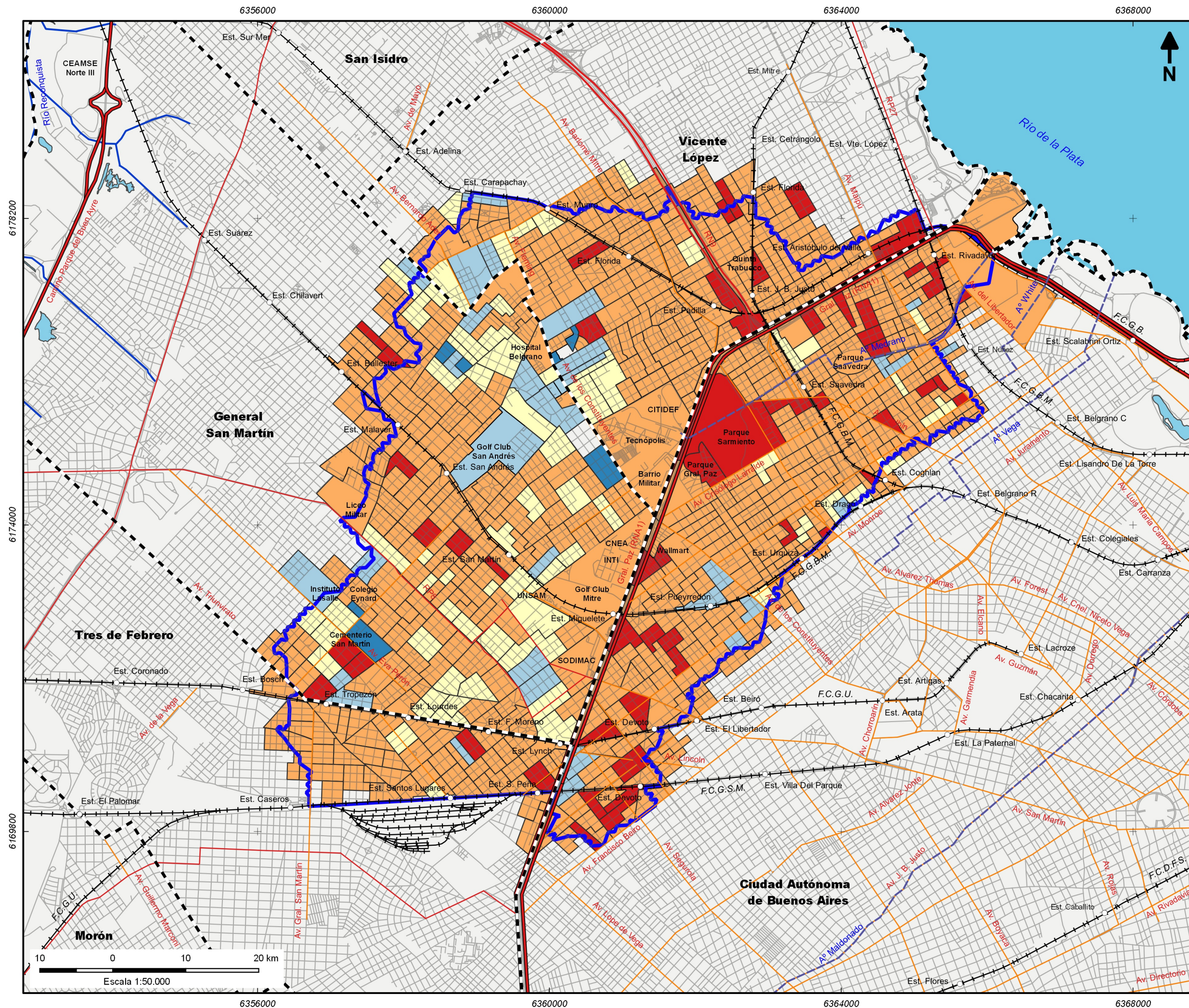
Plan Maestro de Drenaje Urbano de la Cuenca del Arroyo Medrano (PMDU)



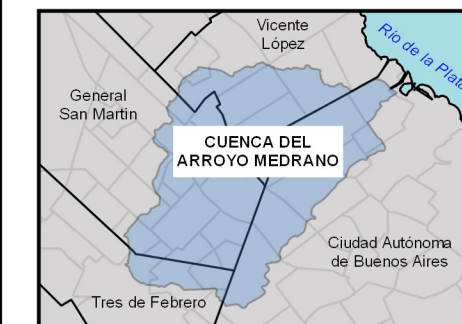
MAPA N° IS-002

MAPA DE DENSIDAD DE POBLACIÓN POR RADIO CENSAL - AÑO 2010

Proyección: Posgar 2007 - Faja 6
Tamaño Hoja: A3 Fecha: 26/03/2017



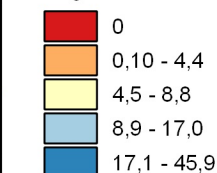
Plano de Ubicación:



Referencias

- Estación de Ferrocarril
 - +— Red Ferroviaria
 - - - Curso Entubado
 - Red Hídrica
 - Cuenca Arroyo Medrano
 - Cuerpo de Agua
 - - - Limite de Partido
- Red Vial
- Autopista
 - Ruta Nacional
 - Ruta Provincial
 - Avenida
 - Calle

Hogares con NBI (%) - 2010



Fuentes:
- INDEC (2010) "Censo Nacional de Población, Vivienda y Hogares" Instituto de Estadísticas y Censo. Ministerio de Hacienda de la Nación.
- USIG (2017) "Datos SIG del Gobierno de la Ciudad de Buenos Aires"

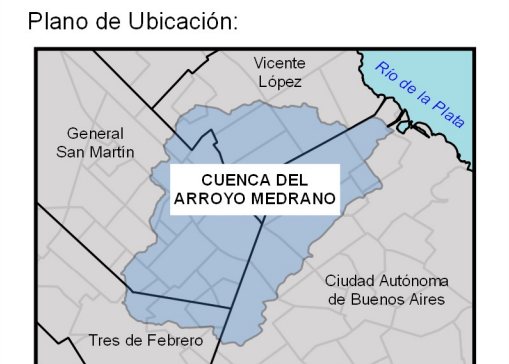
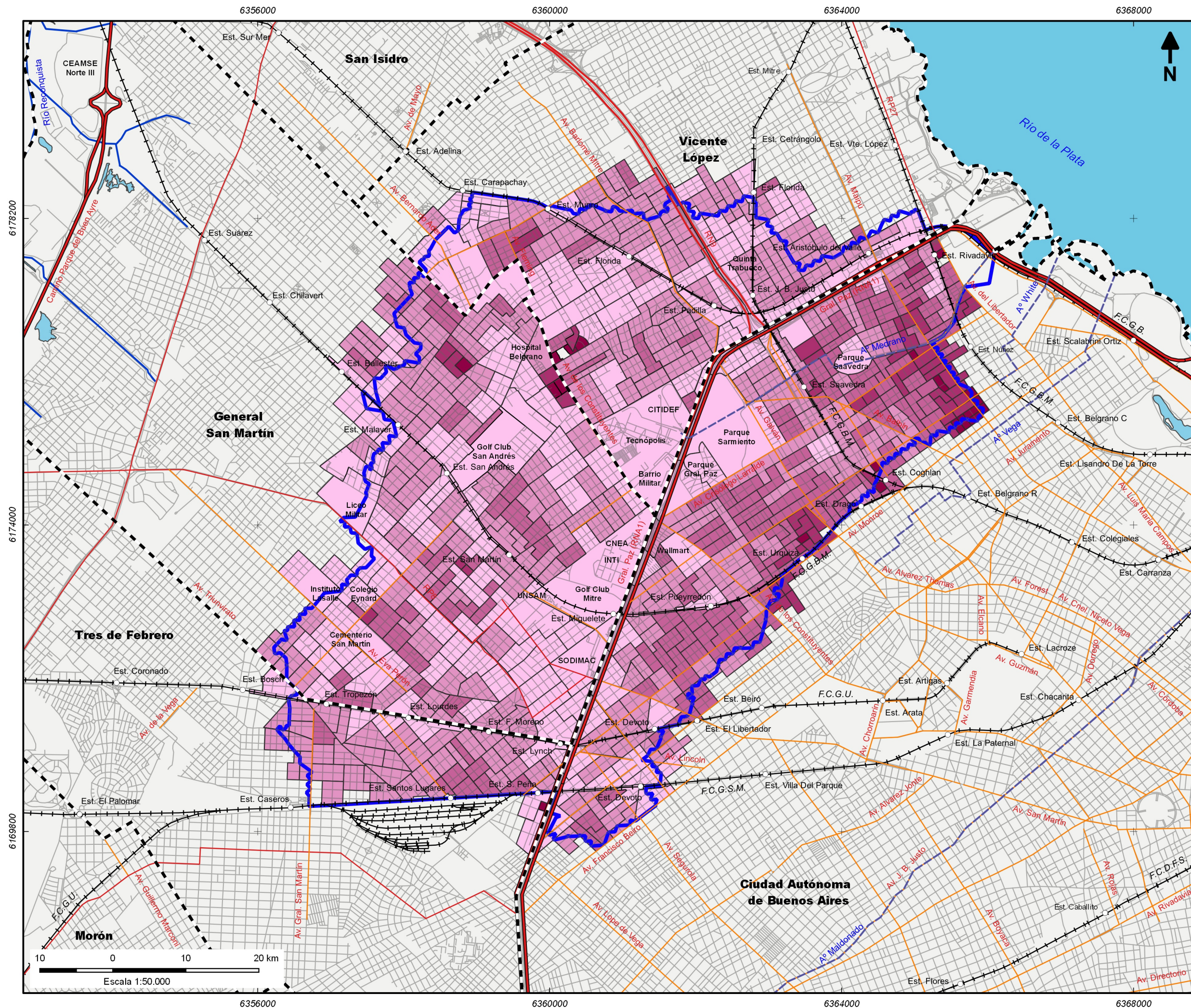
Plan Maestro de Drenaje Urbano de la Cuenca del Arroyo Medrano (PMDU)



MAPA N° IS-004

MAPA DE HOGARES CON NBI (%)
POR RADIO CENSAL - AÑO 2010

Proyección: Posgar 2007 - Faja 6
Tamaño Hoja: A3 Fecha: 01/07/2018



Fuentes:
- INDEC (2010) "Censo Nacional de Población, Vivienda y Hogares" Instituto de Estadísticas y Censo. Ministerio de Hacienda de la Nación.
- USIG (2017) "Datos SIG del Gobierno de la Ciudad de Buenos Aires"

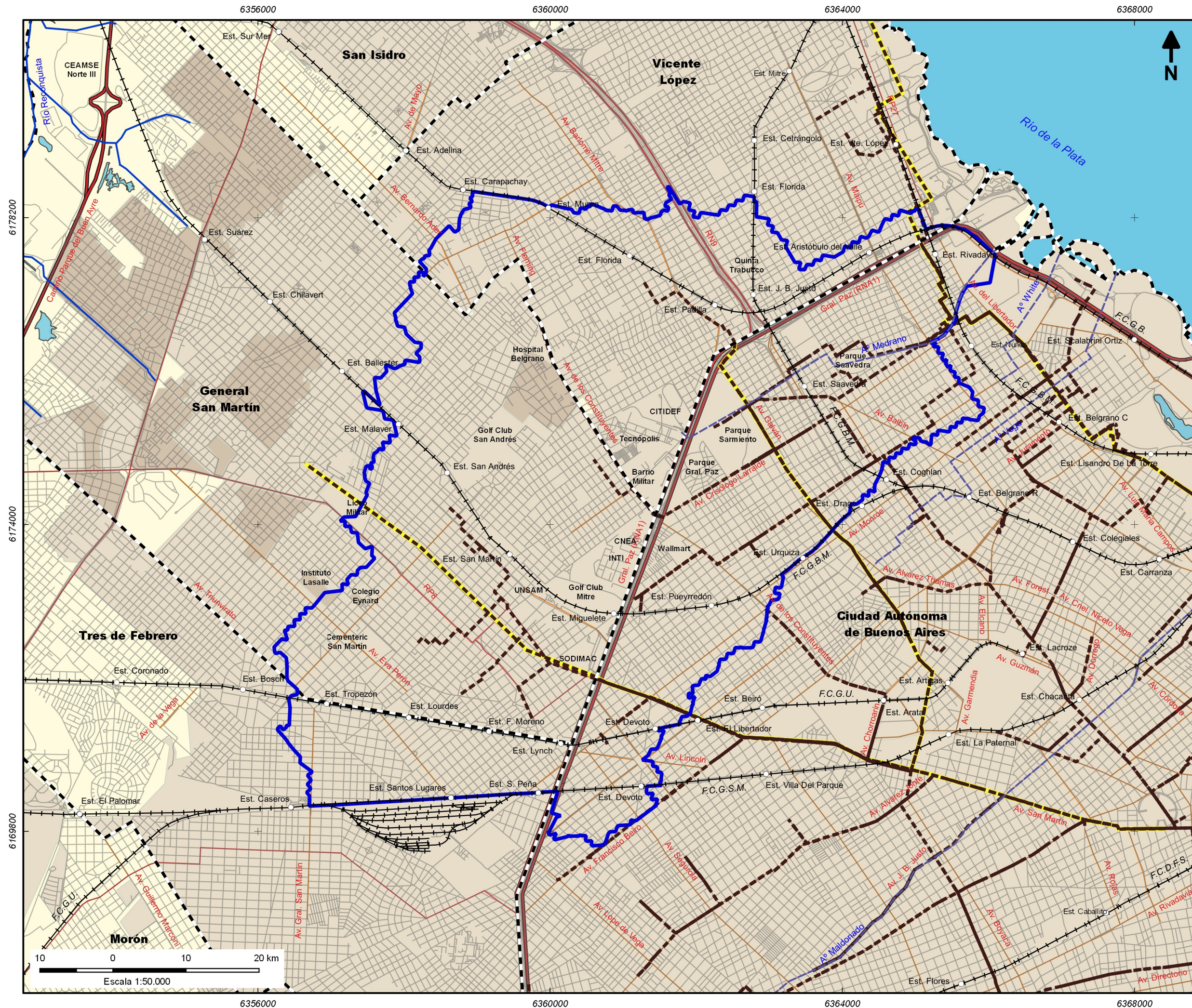
Plan Maestro de Drenaje Urbano de la Cuenca del Arroyo Medrano (PMDU)

BID Banco Interamericano de Desarrollo

ch2m

MAPA N° IS-005
MAPA DE DENSIDAD DE POBLACIÓN POR RADIO CENSAL - AÑO 2010

Proyección: Posgar 2007 - Faja 6
Tamaño Hoja: A3 Fecha: 26/03/2017



Plano de Ubicación:



Referencias

- Estación de Ferrocarril
- +— Red Ferroviaria
- - - Curso Entubado
- Red Hídrica
- ▭ Cuenca Arroyo Medrano
- Cuerpo de Agua
- - - Limite de Partido
- Red Vial
 - Autopista
 - Ruta Nacional
 - Ruta Provincial
 - Avenida
 - Calle
- Servicio de Cloaca
 - - - Red Cloacal
 - Cloaca Máxima
- Radio Servido (AYSA)
 - Área Servida en Expansión
 - Área Servida Actual

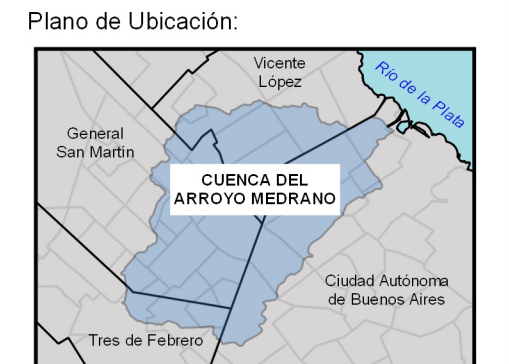
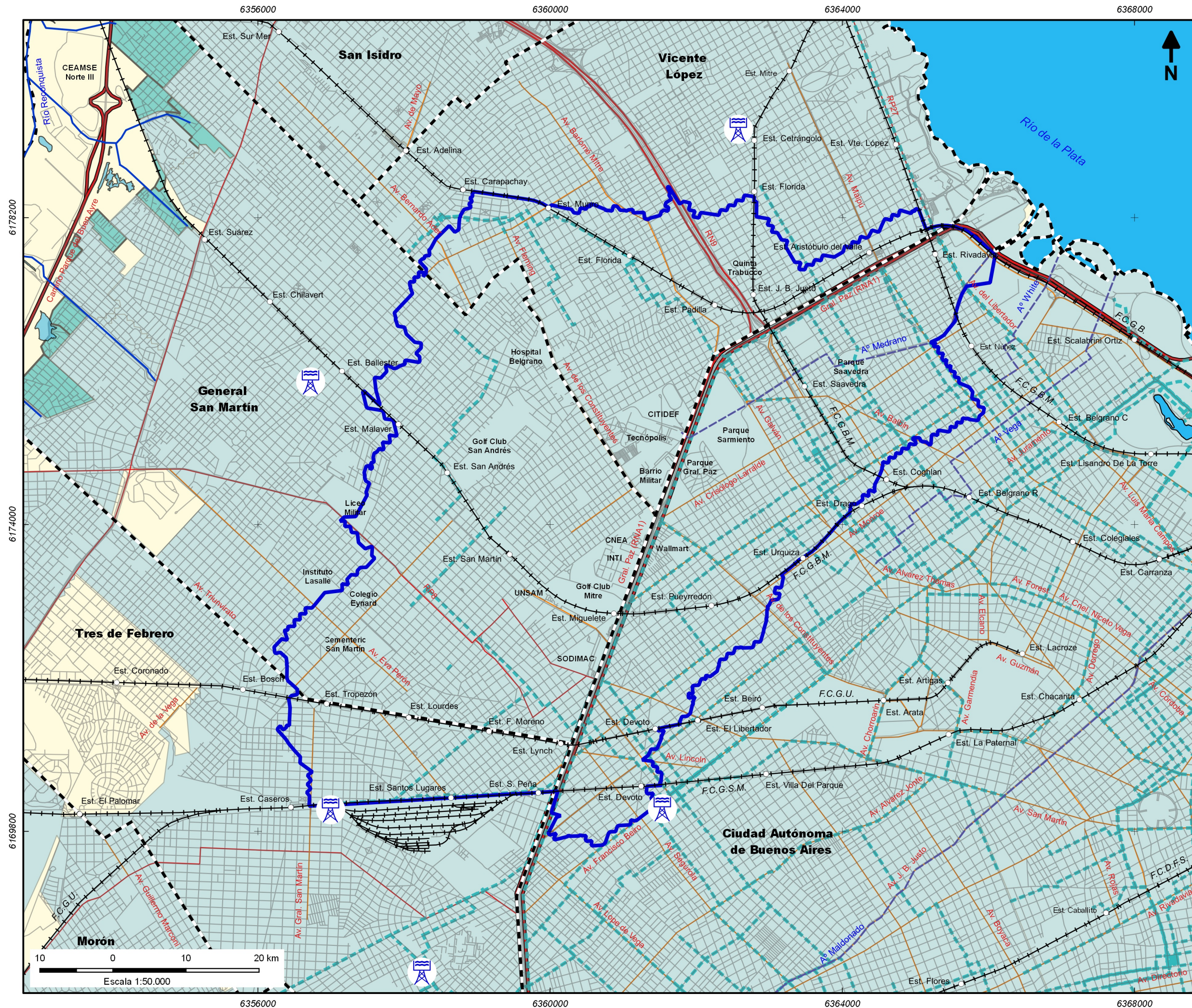
Fuentes:
- Halcrow (2011) "Programa de Manejo Urbano Ambiental de la Cuenca del Río Reconquista"
- Dirección de Planeamiento Urbano - Municipalidad de General San Martín (2014) "Mapa de Infraestructura de Cloacas"

Plan Maestro de Drenaje Urbano de la Cuenca del Arroyo Medrano (PMDU)



MAPA N° SyE-001
MAPA DE PRESTACIÓN DE SERVICIO DE CLOACAS

Proyección: Posgar 2007 - Faja 6
Tamaño Hoja: A3 Fecha: 01/07/2018



- Referencias
- Estación de Ferrocarril
 - +— Red Ferroviaria
 - - - Curso Entubado
 - Red Hídrica
 - ▭ Cuenca Arroyo Medrano
 - Cuerpo de Agua
 - - - Límite de Partido
- Red Vial
- Autopista
 - Ruta Nacional
 - Ruta Provincial
 - Avenida
 - Calle
- Servicio de Agua
- Tanque y Cisterna
 - Red de Agua
- Radio Servidos (AYSA)
- Área Servida en Expansión
 - Área Servida Actual

Fuentes:

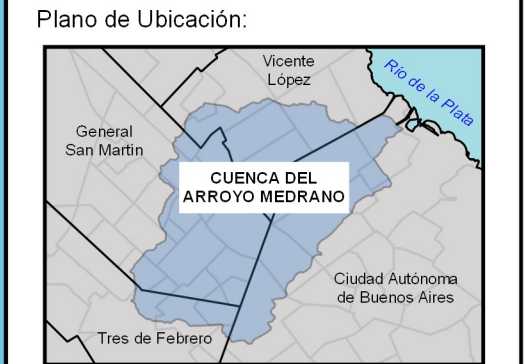
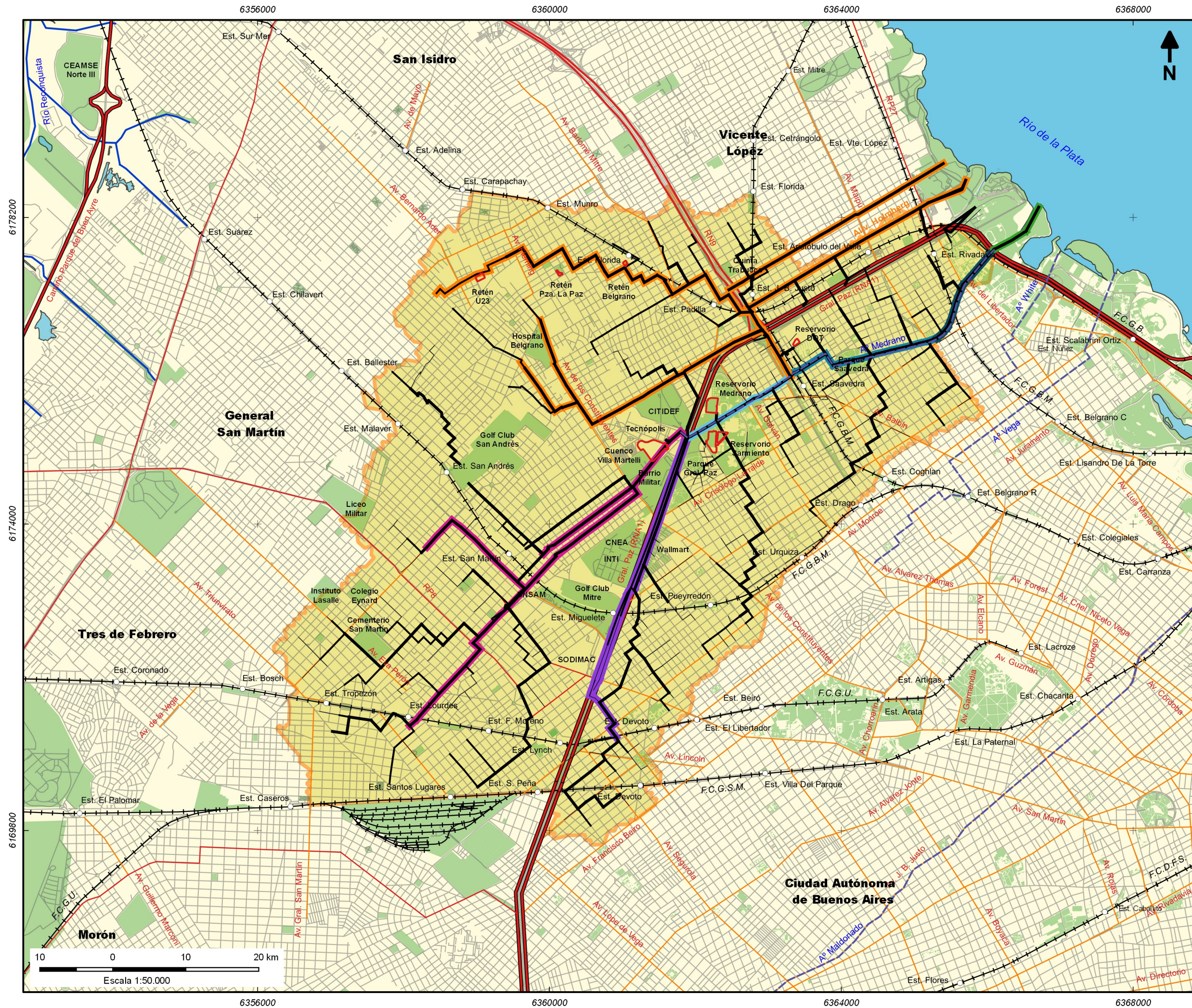
- Halcrow (2011) "Programa de Manejo Urbano Ambiental de la Cuenca del Río Reconquista"
- Municipalidad de General San Martín (2016) "Mapa de Infraestructura de Agua"
- Ministerio de Infraestructura del Gobierno de la Provincia - Geoinfra (2017) "Red de Agua"

**Plan Maestro de Drenaje Urbano
de la Cuenca del Arroyo Medrano
(PMDU)**



MAPA N° SyE-002
**MAPA DE PRESTACIÓN DE
SERVICIO DE AGUA POTABLE**

Proyección: Posgar 2007 - Faja 6
Tamaño Hoja: A3 Fecha: 01/07/2018



- Referencias
- Estación de Ferrocarril
 - +— Red Ferroviaria
 - Curso Entubado
 - Red Hídrica
 - Reservorios
 - Cuenca Arroyo Medrano
 - Cuerpo de Agua
 - Espacio Verde
- Red Vial
- Autopista
 - Ruta Nacional
 - Ruta Provincial
 - Avenida
 - Calle
- Ramales Troncales
- Entubamiento A. Medrano (tramo 1)
 - Entubamiento A. Medrano (tramo 2)
 - Entubamiento A. Medrano (tramo 3)
 - Entubamiento A. Medrano (desemb.)
 - Ramal Gral. Paz
 - Ramal Holmberg
 - Ramal Villa Maipú
- Diámetro de la Red
- 500 - 800
 - 801 - 1200
 - > 1201

Fuentes:

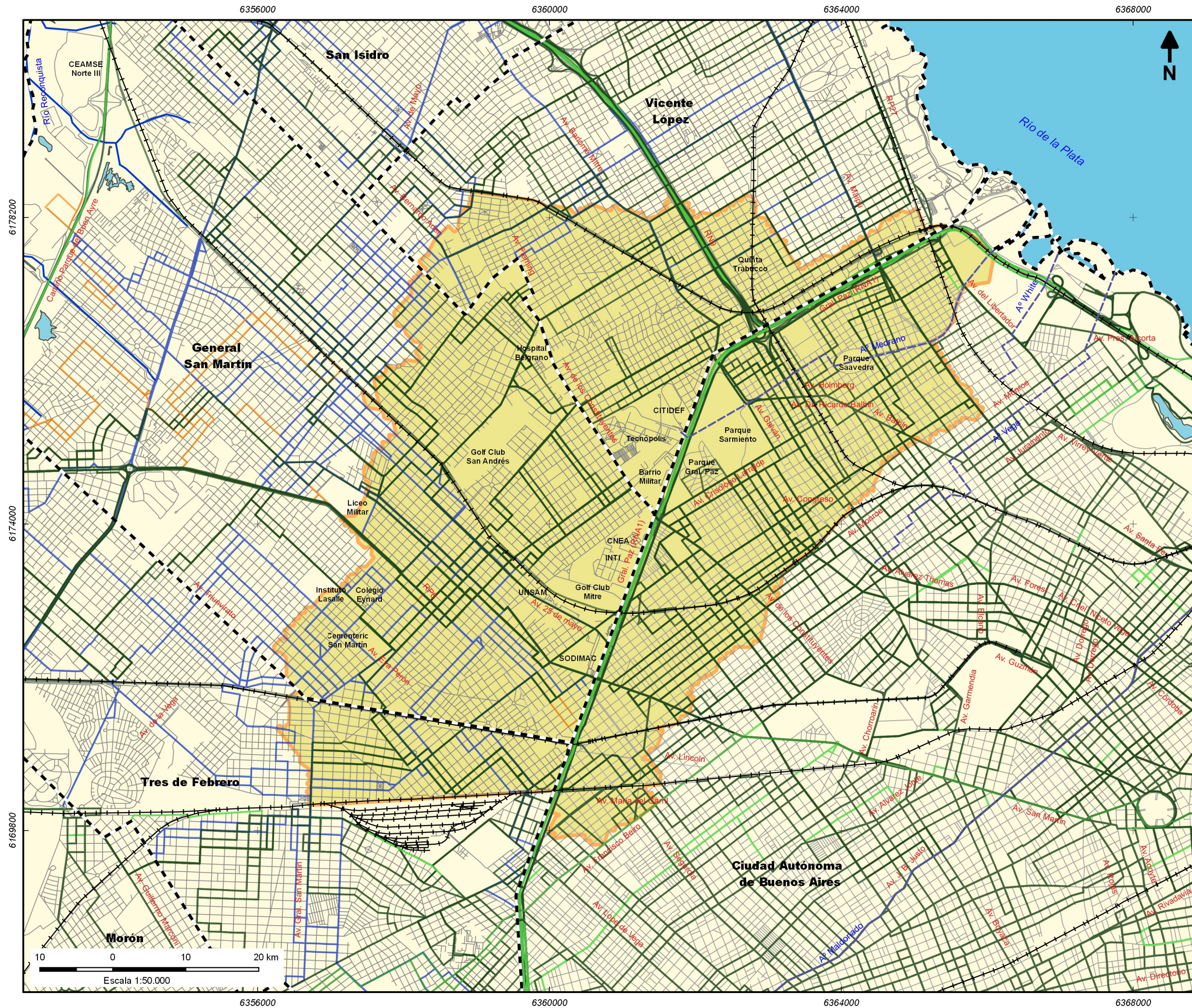
- Halcrow (2011) "Programa de Manejo Urbano Ambiental de la Cuenca del Río Reconquista"
- USIG (2017) "Datos SIG del Gobierno de la Ciudad de Buenos Aires"

**Plan Maestro de Drenaje Urbano
de la Cuenca del Arroyo Medrano
(PMDU)**



MAPA N° SyE-003
**MAPA DE RED DE DESAGÜES
PLUVIALES EXISTENTES Y OBRAS
EN EJECUCIÓN O ADJUDICADAS**

Proyección: Posgar 2007 - Faja 6
Tamaño Hoja: A3 Fecha: 01/07/2018



Plano de Ubicación:



Referencias

- Curso Entubado
- Red Hídrica
- Red Vial
- Cuenca Arroyo Medrano
- Cuerpo de Agua
- Límite de Partido
- Jurisdicción de Líneas:
 - Municipal
 - Provincial
 - Nacional

Fuentes:
- USIG (2017) "Datos SIG del Gobierno de la Ciudad de Buenos Aires"
- Municipalidad de General San Martín (2017) "Información vectorial de establecimientos de salud en el municipio"

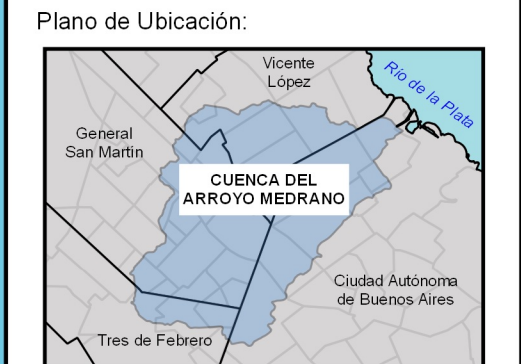
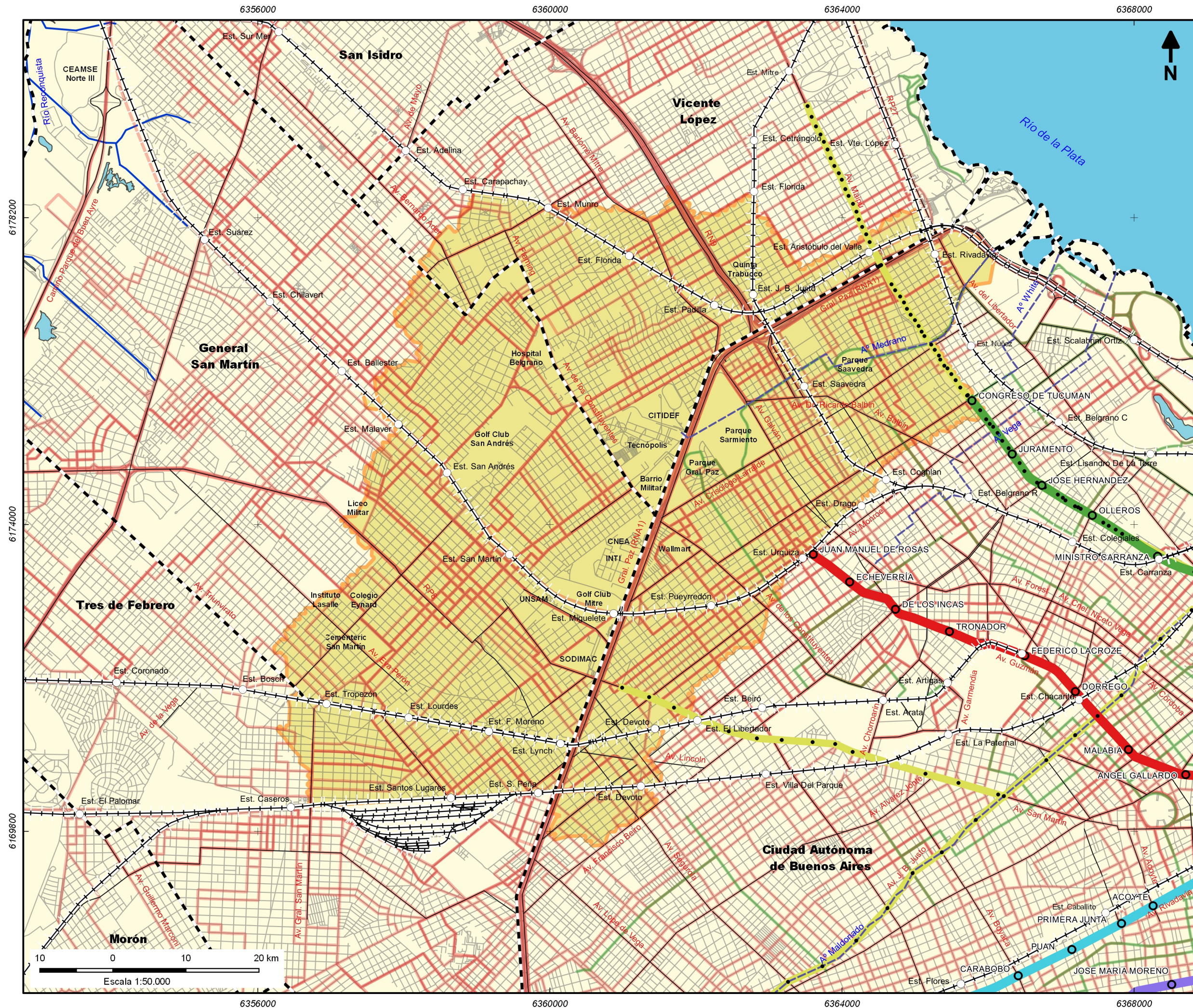
Plan Maestro de Drenaje Urbano de la Cuenca del Arroyo Medrano (PMDU)



MAPA N° SyE-004

MAPA DE RECORRIDO DE
LÍNEAS DE COLECTIVOS

Proyección: Posgar 2007 - Faja 6
Tamaño Hoja: A3 Fecha: 01/07/2018



- Referencias
- Red Hídrica
 - Curso Entubado
 - Red Vial Principal
 - Cuenca Arroyo Medrano
 - Cuerpo de Agua
 - Límite de Partido
- Medio de Transporte
- Recorrido de Colectivo
 - Recorrido de Ciclovía
- Ferrocarril
- Estación
 - Recorrido
- MetroBus
- Estaciones
 - Recorrido
- Subte
- Estación y Recorrido de la Línea
- Línea "A"
 - Línea "B"
 - Línea "D"
 - Línea "E"

Fuentes:

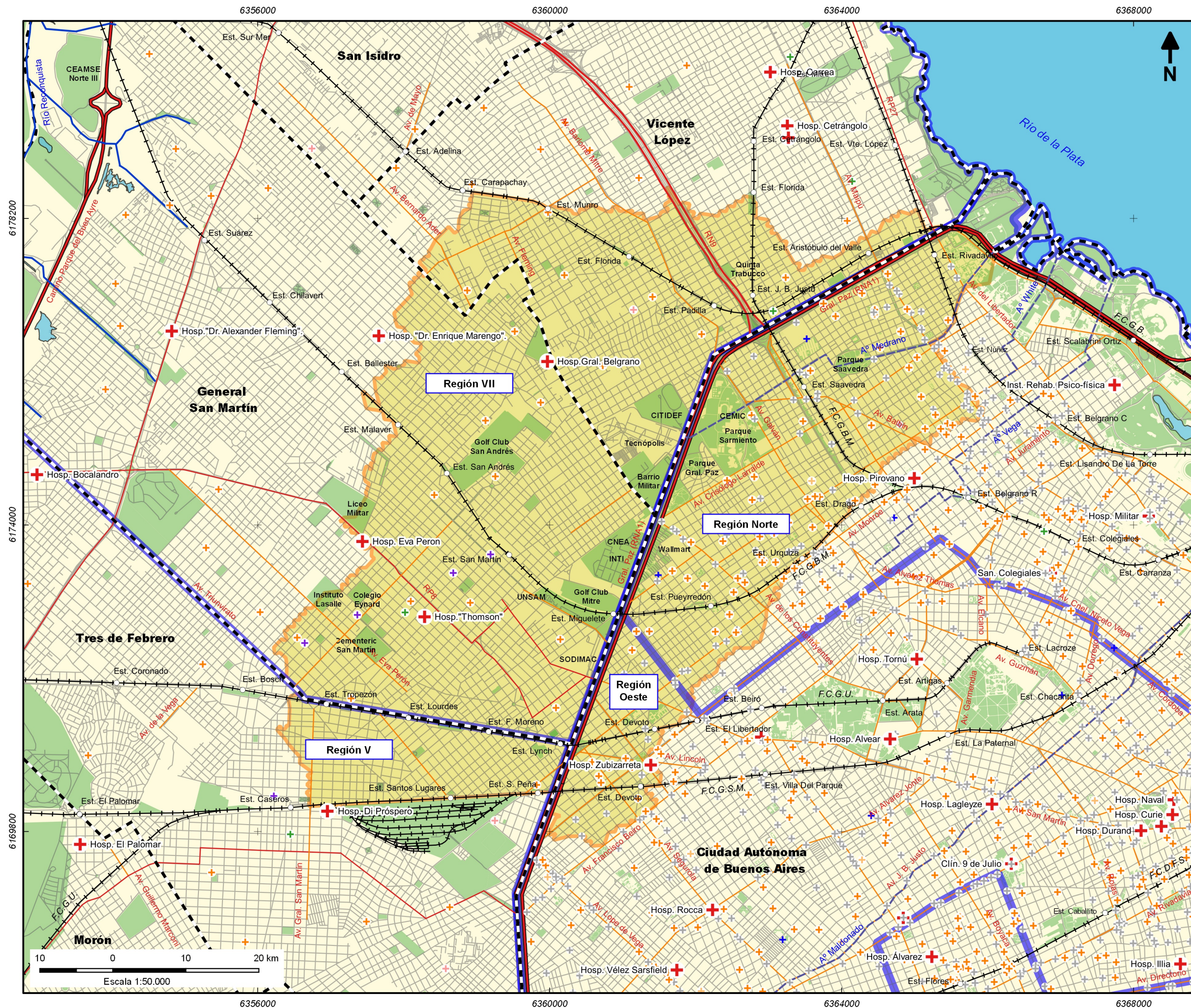
- USIG (2017) "Datos SIG del Gobierno de la Ciudad de Buenos Aires"
- Halcrow (2011) "Programa de Manejo Urbano Ambiental de la Cuenca del Río Reconquista"

Plan Maestro de Drenaje Urbano de la Cuenca del Arroyo Medrano (PMDU)

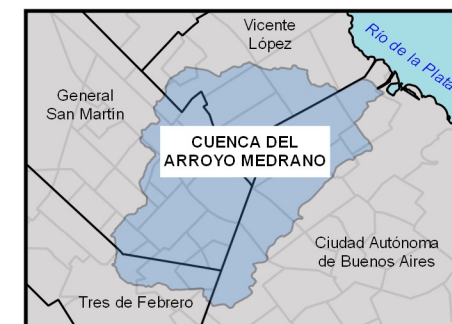


MAPA N° SyE-005
MAPA DE MEDIOS DE TRANSPORTE

Proyección: Posgar 2007 - Faja 6
Tamaño Hoja: A3
Fecha: 01/07/2018



Plano de Ubicación:



Referencias

- Estación de Ferrocarril
- +— Red Ferroviaria
- Curso Entubado
- Red Hídrica
- Cuenca Arroyo Medrano
- Cuerpo de Agua
- Limite de Partido
- Red Vial
 - Autopista
 - Ruta Nacional
 - Ruta Provincial
 - Avenida
 - Calle
- Infraestructura de Salud
 - + Hospital y Sanatorio
 - + Centro de Salud
 - + Centro de Salud Materno-Infantil
 - + Centro de Rehabilitación
 - + Centro de Zoonosis/Epidemiología
 - + Centro de Salud y Acción Comunitaria
 - + Farmacia
 - Regiones Sanitarias

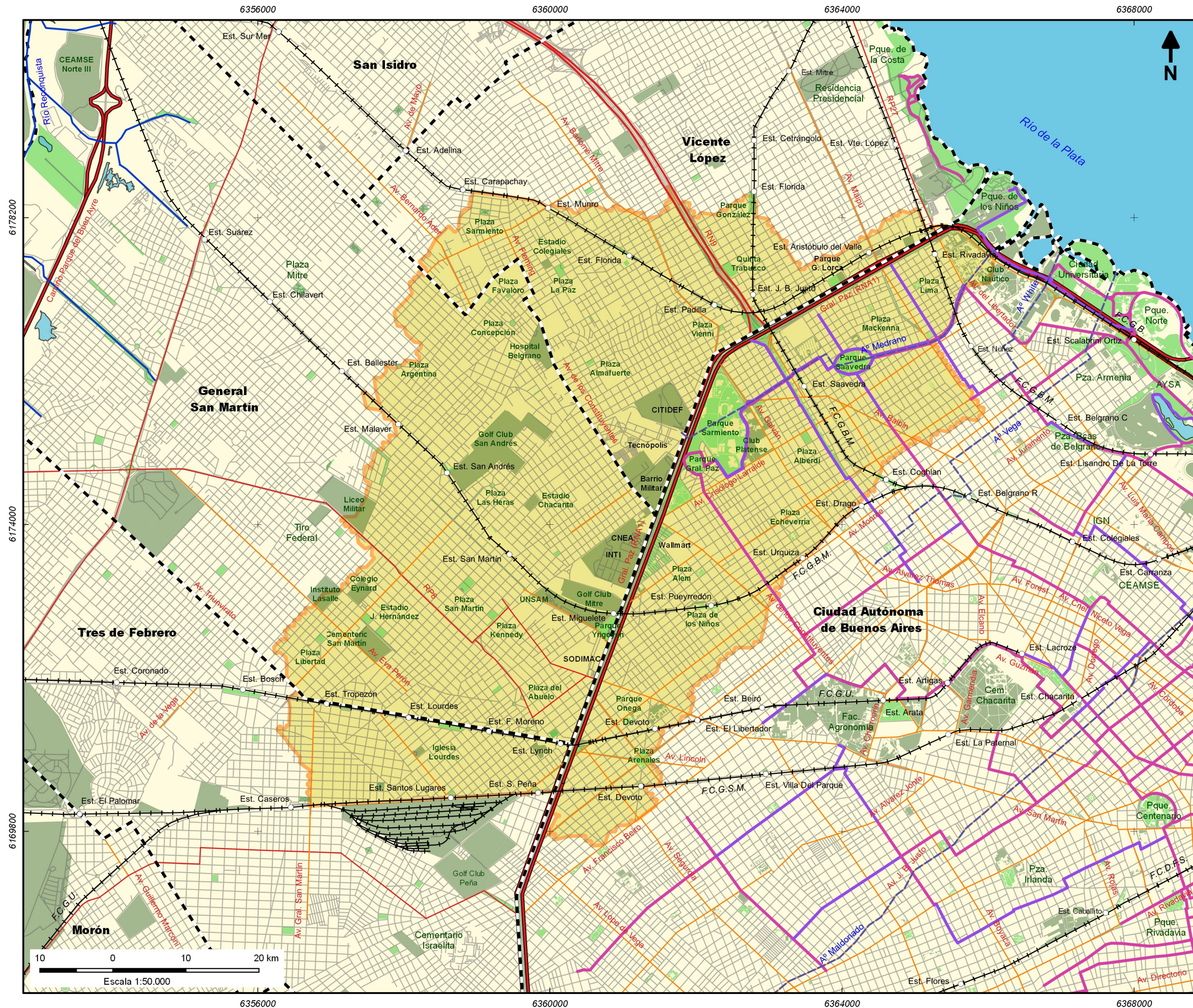
Fuentes:
- USIG (2017) "Datos SIG del Gobierno de la Ciudad de Buenos Aires"
- Halcrow (2011) "Programa de Manejo Urbano Ambiental de la Cuenca del Río Reconquista"
- Municipalidad de General San Martín (2017) "Información vectorial de establecimientos de salud en el municipio"

Plan Maestro de Drenaje Urbano de la Cuenca del Arroyo Medrano (PMDU)

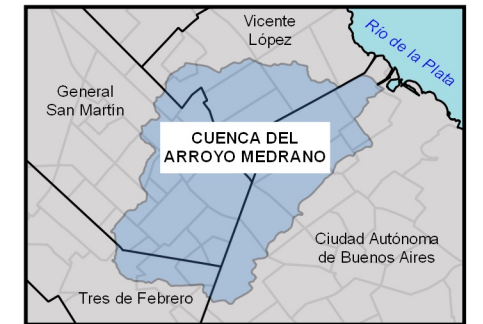


MAPA N° SyE-006
MAPA DE INFRAESTRUCTURA DE SALUD

Proyección: Posgar 2007 - Faja 6
Tamaño Hoja: A3 Fecha: 01/07/2017



Plano de Ubicación:



Referencias

- Estación de Ferrocarril
- +— Red Ferroviaria
- Curso Entubado
- Red Hídrica
- Cuenca Arroyo Medrano
- Cuerpo de Agua
- Limite de Partido
- Red Vial

- Autopista
- Ruta Nacional
- Ruta Provincial
- Avenida
- Calle

- #### Infraestructura Recreativa
- Espacio Verde Público
 - Espacio Verde Privado

- #### Bicisenda/Ciclovía
- Actual
 - Proyectada

Fuentes:

- USIG (2017) "Datos SIG del Gobierno de la Ciudad de Buenos Aires"
- Halcrow (2011) "Programa de Manejo Urbano Ambiental de la Cuenca del Río Reconquista"
- Municipalidad de General San Martín (2017) "Información vectorial de espacios verdes públicos"

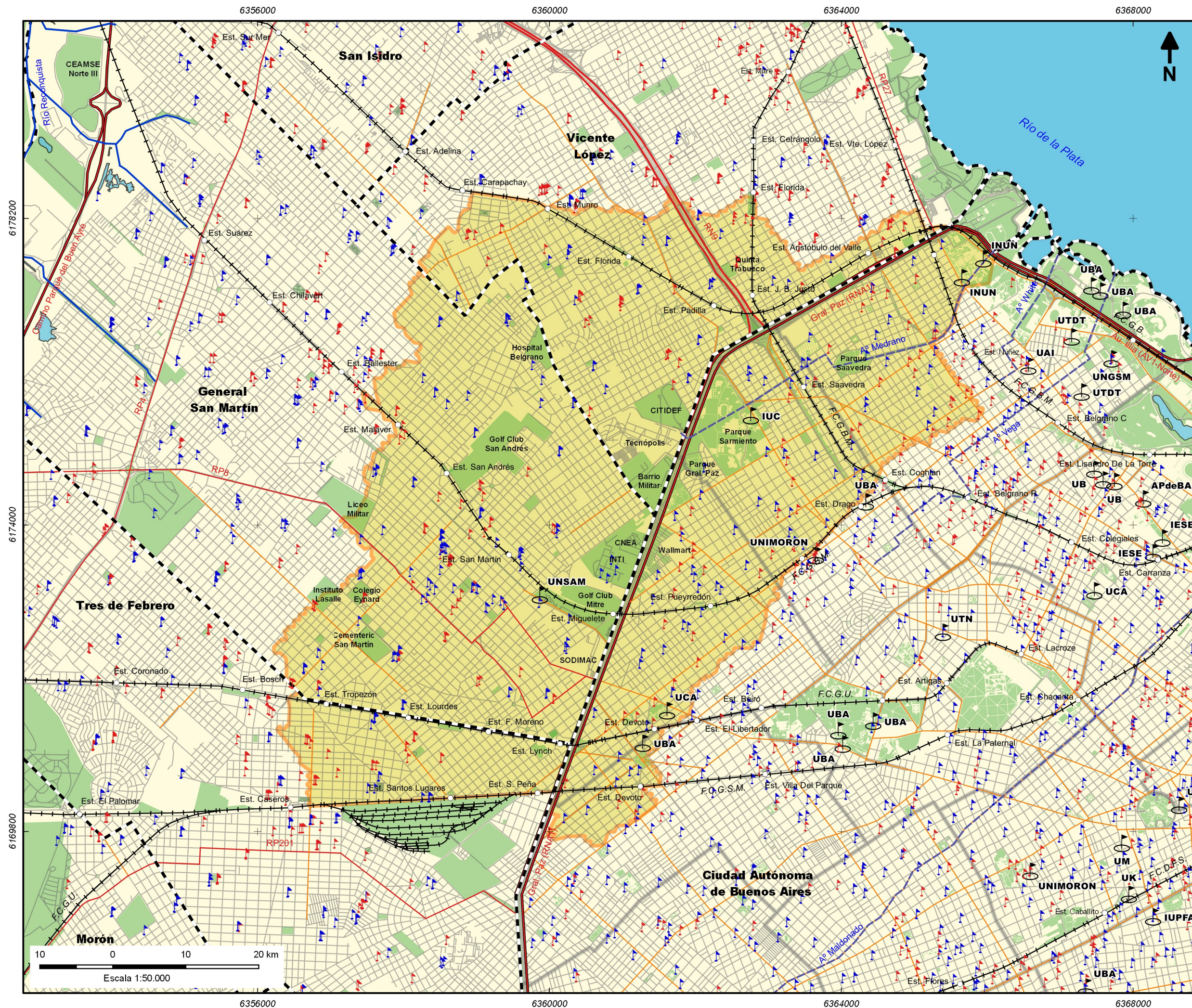
Plan Maestro de Drenaje Urbano de la Cuenca del Arroyo Medrano (PMDU)



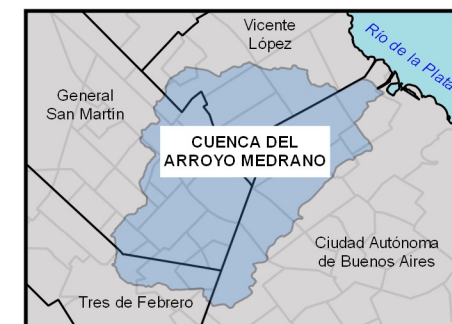
MAPA N° SyE-007

MAPA DE INFRAESTRUCTURA RECREATIVA AL AIRE LIBRE

Proyección: Posgar 2007 - Faja 6
Tamaño Hoja: A3 Fecha: 01/07/2018



Plano de Ubicación:



Referencias

- Estación de Ferrocarril
- +— Red Ferroviaria
- Curso Entubado
- Red Hídrica
- Cuenca Arroyo Medrano
- Cuerpo de Agua
- Limite de Partido
- Limite de Distrito Escolar
- Espacio Verde

Red Vial

- Autopista
- Ruta Nacional
- Ruta Provincial
- Avenida
- Calle

Infraestructura Educativa

- △ Privado
- △ Estatal
- Universidad

Fuentes:

- USIG (2017) "Datos SIG del Gobierno de la Ciudad de Buenos Aires"
- Halcrow (2011) "Programa de Manejo Urbano Ambiental de la Cuenca del Río Reconquista"
- Municipalidad de General San Martín (2017) "Información vectorial de establecimientos de salud en el municipio"

Plan Maestro de Drenaje Urbano de la Cuenca del Arroyo Medrano (PMDU)



MAPA N° SyE-008

MAPA DE INFRAESTRUCTURA EDUCATIVA

Proyección: Posgar 2007 - Faja 6
Tamaño Hoja: A3 Fecha: 01/07/2018