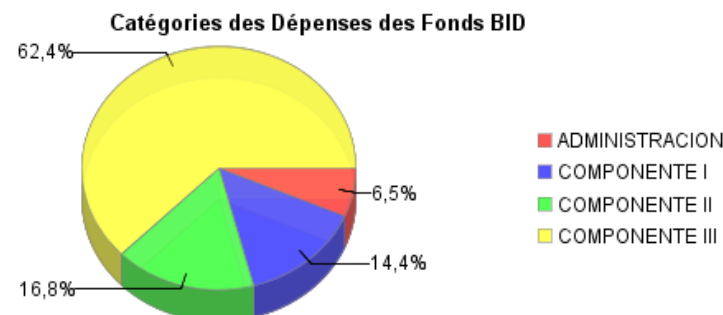
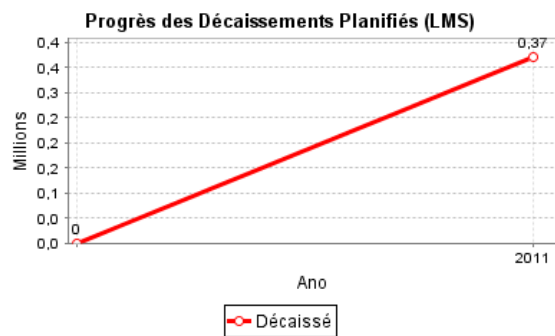
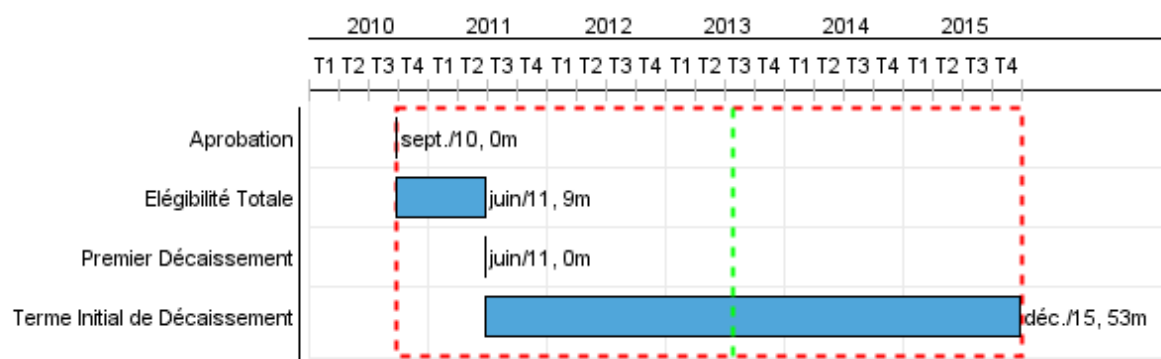


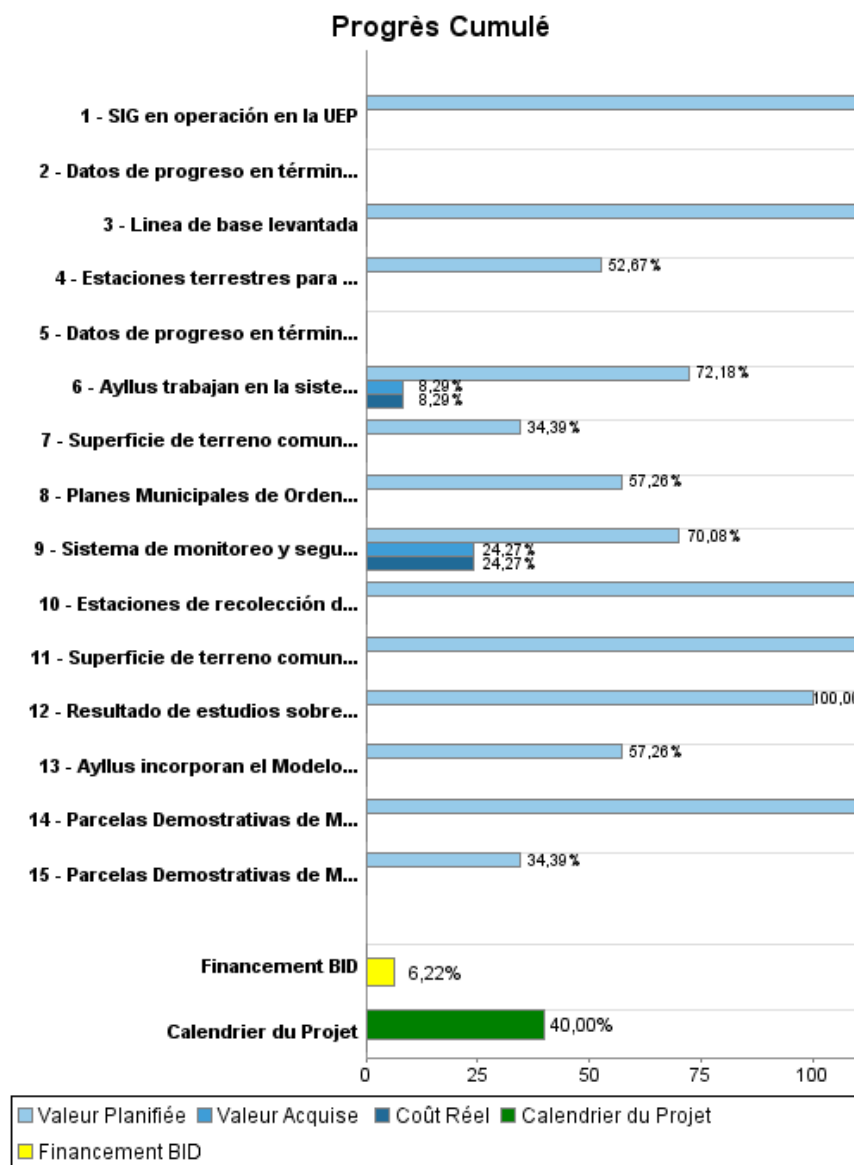
## Rapport Résumé

Données Générales		Fonds Disponibles (US\$)		Coût Total et Source de Financement	
Agence d' Exécution (EA):	MINISTERIO DE MEDIO AMBIENTE Y AGUA				
Secteur:	ENVIRONMENT AND NATURAL DISASTERS-COASTAL ZONE MANAGEMENT				
Numéro(s) de Prêt(s):	GRT/FM-12228-BO	Montant Courant Approuvé:	6.000.000,00	Initial BID:	6.000.000,00
Étape:	Approved	Montant Décaissé à ce Jour:	373.000,00	Courant BID:	6.000.000,00
Type d' Opération:	GEF - GEF	% Décaissé:	6,22	Pari Passu:	43,00
Opération(s) Connexe(s):	BO-T1122, BO-X1005, RG-P1400	Solde:	5.627.000,00	Cofinancement/Pays:	8.050.000,00
Sous-Type de l'Opération:	IGR - Investment Loans			Estimation Initiale:	14.050.000,00
				Période d'Amortissement (mois):	

Catégorie d'Impact Environnemental et Social du Projet	Reformulation	Validation
Catégorie d'Impact Environnemental et Social du Projet: Aucun	( ) Les objectifs du projet ont-ils été reformulés?	Validé par le Chef de Division:  Validé par le Représentant:



## Progrès Cumulé à 2012



## Résultats

<b>Résultat:</b>	En la producción y en la superficie bajo control de erosión, conservación de suelos y aguas, y con cultivos diversificados en las Parcelas Demostrativas de Manejo Integral (PDMI) se aplican las tecnologías tradicionales del modelo de gestión adaptativa de los Ayllus
------------------	--

Indicateur	Unité de Mesure	Ligne de Base	Année Ligne de Base		2015	Fin du Projet
Superficie de suelos erosionados que han recuperado profundidad de la capa de humus, contenido orgánico y retención de humedad a niveles normales para la zona, mediante la aplicación de tecnologías tradicionales de los Ayllus.	Hectárea			P A		
Producción de especies nativas de tubérculos, raíces, tunas y cactus, que hicieran parte de la dieta tradicional de la comunidades y que pueden mejorar la seguridad alimentaria local incrementada	kilo			P A		
Volumen de productos de intercambio en ferias generados en los 3 pisos ecológicos incrementado	Por definir			P A		
Comunidades de 12 Ayllus capacitadas sobre el valor ecológico de esas especies.	Comunidades			P A		
Material genético de especies arbustivas conservado en el Banco de Germoplasma	Especies			P A	1.400,00	1.400,00
Pastizales bajo sistema de rotación y descanso con uso sostenido garantizado a través del calendario agrícola de los Ayllus	Hectáreas			P A	2.000,00	2.000,00

<b>Résultat:</b>	Las estrategias de gestión adaptativa, utilizadas por los Ayllus, se incorporan en los Planes Municipales de Ordenamiento Territorial (PMOT), por solicitud de los Municipios
------------------	---

Indicateur	Unité de Mesure	Ligne de Base	Année Ligne de Base		2015	Fin du Projet
Planes Municipales de Ordenamiento Territorial (PMOTs) que incorporan estrategias de uso del territorio derivadas del modelo de gestión adaptativa de los Ayllus	Planes		2010	P A	6,00	6,00

<b>Résultat:</b>	Las familias utilizan las tecnologías tradicionales de los Ayllus para su sostenibilidad alimentaria y económica.
------------------	---

Indicateur	Unité de Mesure	Ligne de Base	Année Ligne de Base		2015	Fin du Projet
Familias de agricultores en la zona de las Parcelas Demostrativas de Manejo Integral (PDMI) que aplican las tecnologías que hacen parte del modelo de gestión adaptativa de los Ayllus en sus respectivos lotes	Familias			P A		
Familias en la zona general de intervención que aplican las tecnologías que hacen parte del modelo de gestión adaptativa de los Ayllus en sus respectivos lotes	Familias			P A		

**Produites: Progrès Physique et Financier Annuel 2012**

Description	Unité de Mesure	Physique				Financier			
		Planifié	Réel	Unités Cumulées	Unités FDP	Planifié	Réel	Coûts Cumulées	Coûts FDP
<b>Sistematización de Información y Monitoreo de los Recursos e Impacto de la Variación Climática.</b>									
Linea de base levantada	Informe				1,00	20.000,00			86.204,00
SIG en operación en la UEP	Sistema				1,00	27.662,00			67.662,00
Sistema de monitoreo y seguimiento en operación en la UEP	Sistema				1,00	27.200,00	51.653,61		212.817,00
Estaciones de recolección de datos implantadas	Estaciones				3,00	10.000,00			40.000,00
Estaciones terrestres para validación de instrumentos satelitales (Cambio Climático) instaladas	Estaciones				3,00	10.000,00			224.492,00
Datos de progreso en términos de conservación de suelos, agua, bio-diversidad y adaptación al cambio climático en terrenos comunales, recolectados	Hectarea				40,00				57.765,00
Datos de progreso en términos de conservación de suelos, agua, bio-diversidad y adaptación al cambio climático en parcelas demostrativas de manejo integral (PDMI), recolectados	Parcelas				40,00				57.765,00
Resultado de estudios sobre amenazas e indicadores para cambio climático completado, revisado y difundido	Estudio				1,00	10.000,00			40.000,00
Evaluación de medio Término Realizada	N/A								100.000,00
<b>Políticas de Fortalecimiento, Marco Regulatorio y Capacidades Locales para el Manejo de los EVA</b>									
Ayllus trabajan en la sistematización del Modelo de Gestión Adaptativa para convertirlo en insumo de los Planes de gestión Territorial Indígena (PGTI) y de los Planes Municipales de Ordenamiento Territorial (PMOT)	Ayllus				3,00	28.400,00	13.223,07		159.600,00
Ayllus incorporan el Modelo de gestión Adaptativa en sus Planes de gestión Territorial Indígena (PGTI)	Ayllus				12,00	20.000,00			438.290,00
Planes Municipales de Ordenamiento Territorial (PMOT) elaborados incorporando una selección de estrategias de gestión adaptativa derivada del modelo	Plan				6,00	20.000,00			438.290,00

## RAPPORT DE SUIVI

BO-X1001 - Sustainable Mgmt Highland Ecosystems, North Potosi  
2012 2º período con cierre al (7-mai-2013)

Banque Interaméricaine de Développement - BID

Bureau de la planification stratégique et de l'efficacité du développement  
Dernière Mise à Jour: 26/03/2013

Description	Unité de Mesure	Physique				Financier			
		Planifié	Réel	Unités Cumulées	Unités FDP	Planifié	Réel	Coûts Cumulées	Coûts FDP
<b>Mejores Prácticas y Tecnologías para la Conservación de la Agro-Biodiversidad y Restauración de EVA</b>									
Superficie de terreno comunal seleccionada para ser objeto de las actividades experimentales	Hectarea	10,00			40,00	32.187,00			98.384,00
Parcelas Demostrativas de Manejo Integral ( PDMI) seleccionadas para ser objeto de las actividades experimentales	Parcelas	10,00			40,00	32.187,00			98.384,00
Superficie de terreno comunal con estrategias de gestión adaptativa incorporada	Hectarea				40,00	65.520,00			1.792.027,00
Parcelas Demostrativas de Manejo Integral ( PDMI) con estrategias de gestión adaptativa del modelo incorporada	Parcelas				40,00	65.520,00			1.792.027,00
Promoción del uso de tecnologías tradicionales en otros proyectos	N/A								7.570.475,00
<b>Administración y Auditoría</b>									
Administración	N/A					106.883,00	54.670,98		675.820,00
Auditoría	N/A								100.000,00
<b>TOTAL</b>						<b>475.559,00</b>	<b>119.547,66</b>		<b>14.050.002,00</b>