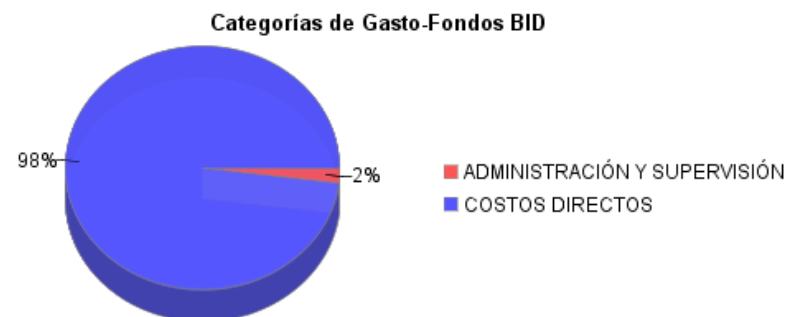
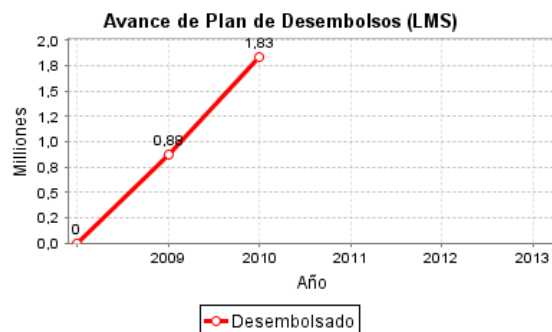
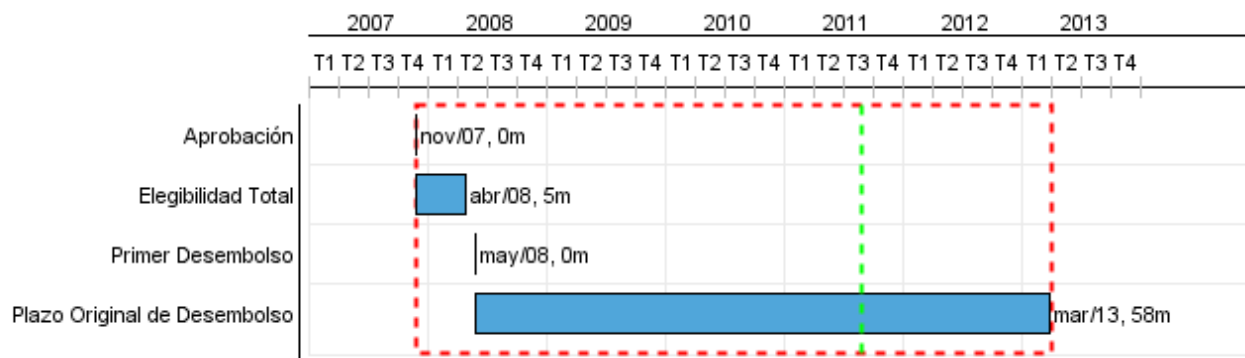


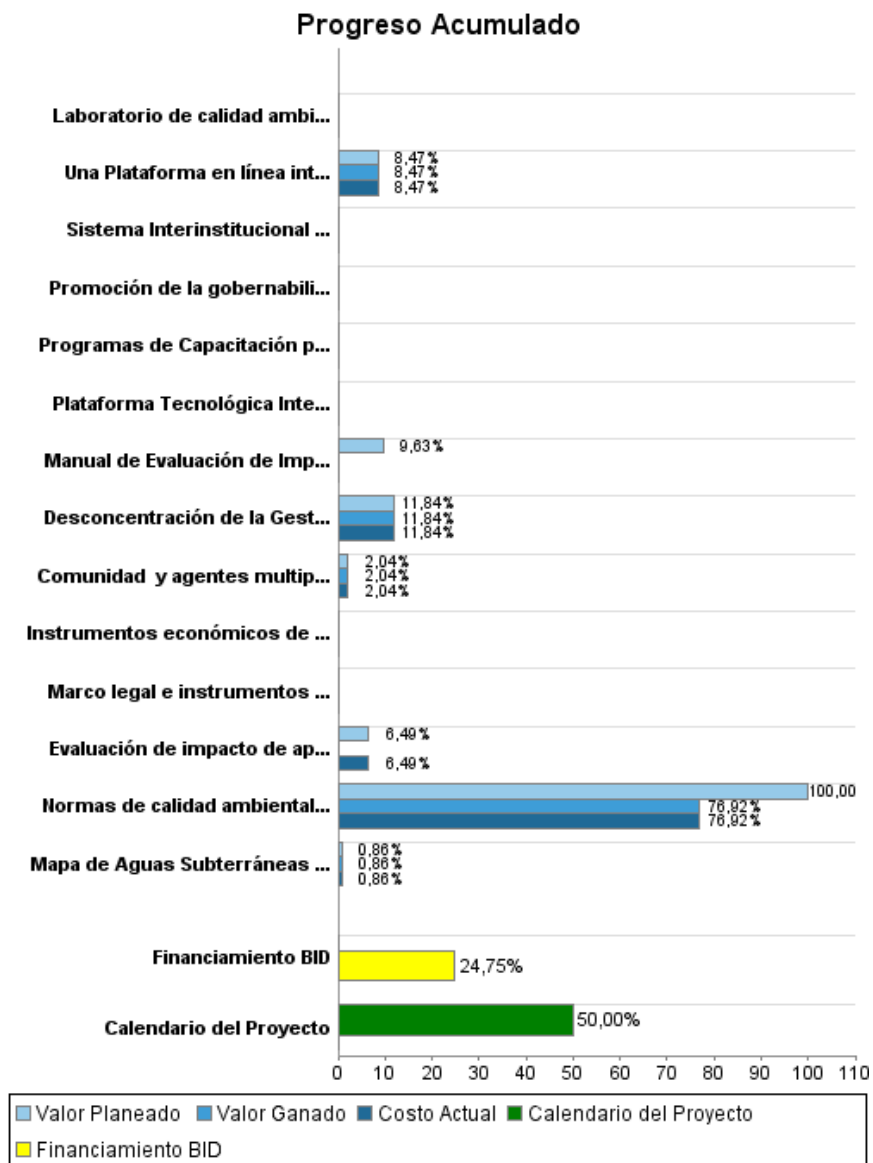
Informe Resumido

Datos Básicos del Proyecto		Fondos Disponibles (US\$)	Costo total y Fuente
Agencia Ejecutora (AE):	AUTORIDAD NACIONAL DEL AMBIENTE		
Sector:	ENVIRONMENT AND NATURAL DISASTERS-ENVIRONMENTAL PROGRAMS		
Número(s) de Préstamo:	1912/OC-PN	Monto Aprobado Actual:	10.000.000,00
Etapas:	Approved	Monto Desembolsado a la fecha:	2.475.103,79
Tipo de Operación:	INV - Inversión	% Desembolsado:	24,75
Operación(es) Relacionada(s):		Saldo:	7.524.896,21
Subtipo de Operación:	ESP - Inversión Específica		
		BID Original:	10.000.000,00
		Actual BID:	10.000.000,00
		Pari-passu:	61,85
		Co-financiamiento/País:	4.000.000,00
		Estimado Original:	14.000.000,00
		Período de Amortización (meses):	174

Categoría de Impacto Ambiental y Social del Proyecto	Reformulación	Validación
Categoría de Impacto Ambiental y Social del Proyecto: B	() ¿El objetivo (s) del proyecto fue reformulado?	Validado por el Jefe de División: Apr 8, 2011 Validado por Representante de País: Apr 11, 2011



Progreso Acumulado al 2010



Resultados

Resultado:	Al final del programa la ANAM cumple los plazos para procesar un EIA según los plazos establecidos por la normativa nacional
Supuestos:	Se mantiene la política de promover la descentralización de la gestión ambiental.

Indicador	Unidad de Medida	Línea de base	Año Línea de base		2012	Fin de Proyecto
Número de días promedio para procesar un licenciamiento ambiental (EIA) según la normativa nacional para la categorías I	días	20,50	2004	P A		10,00
Número de días promedio para procesar un licenciamiento ambiental (EIA) según la normativa nacional para la categorías II	días	60,60	2004	P A		45,00
Número de días promedio para procesar un licenciamiento ambiental (EIA) según la normativa nacional para la categorías III	días	86,92	2004	P A		65,00

Resultado:	Al final del programa las Oficinas Regionales de ANAM aumentan la eficiencia en la fiscalización a empresas para el cumplimiento de normativa ambiental
-------------------	---

Indicador	Unidad de Medida	Línea de base	Año Línea de base		2012	Fin de Proyecto
% de empresas que cumplen con la normativa ambiental (en base a EsIA aprobados)	% empresas	31,00	2008	P A		75,00

Resultado:	ANAM cuenta con información hídrica de las cuencas priorizadas
Supuestos:	no existe información de aguas subterráneas para la toma de decisiones

Indicador	Unidad de Medida	Línea de base	Año Línea de base		2012	Fin de Proyecto
Cuencas priorizadas estudiadas	Cuenca		2005	P A	10,00	10,00

Productos: Progreso Físico y Financiero Anual 2010

Descripción	Unidad de medida	Físico				Financiero			
		Planeado	Actual	Unidades Acumuladas	Unidades FDP	Planeado	Actual	Costos Acumulados	Costos FDP
Consolidación del Marco de Gestión Ambiental									
Normas de calidad ambiental elaborados	Documento				2,00	150.000,00			650.000,00
Laboratorio de calidad ambiental acreditado	Laboratorio				1,00				156.387,00
Marco legal e instrumentos de EAE establecidos	EAE				2,00				488.250,00
Manual de Evaluación de Impacto Ambiental y Guías de Buenas Prácticas Ambientales actualizados	Guía	1,00			5,00	100.000,00			1.038.268,00
Programas de Capacitación para el Fortalecimiento de la Gestión Ambiental realizados	eventos				4,00				496.000,00
Plataforma Tecnológica Integrada de Gestión de Procesos de Negocios implementado	sistema				1,00				950.000,00
Sistema Interinstitucional del Ambiente fortalecido	Personas capacitadas				100,00				160.000,00
Instrumentos económicos de incentivo a las inversiones ambientales impulsados	estudios				2,00				200.000,00
Fortalecimiento Estratégico Territorial									
Desconcentración de la Gestión Ambiental a nivel nacional, a través de la rehabilitación y equipamiento de las Oficinas Regionales de ANAM	Oficina Regional				6,00		21.368,00		2.217.745,00
Una Plataforma en línea integrada para la prestación de servicios de ANAM implementado	sistema				1,00		127.832,00		1.509.000,00
Comunidad y agentes multiplicadores de la gestión ambiental sensibilizados	personas				400,00		20.798,00		1.017.800,00
Gestión Integrada de Recursos Hídricos									
Mapa de Aguas Subterráneas en el arco seco elaborado	Mapa				1,00		9.400,00		1.095.579,00
Evaluación de impacto de aprovechamiento hídrico en cuencas prioritarias realizadas	Cuenca	5,00			10,00		136.068,00		2.096.052,00
Promoción de la gobernabilidad del agua en cuencas seleccionadas	Cuenca				3,00				475.000,00
Administración del Programa									
TOTAL						250.000,00	315.466,00		12.550.081,00