

Informe Resumido

Datos Básicos del Proyecto

Agencia Ejecutora (AE): MINISTERIO DE ECONOMIA Y FINANZAS
Sector: AGRICULTURE AND RURAL DEVELOPMENT-LAND ADMINISTRATION AND REGULATION
Número(s) de Préstamo: 1885/OC-PN;1885/OC-PN-1
Etapa: Approved
Tipo de Operación: INV - Inversión
Operación(es) Relacionada(s): PN-T1055
Subtipo de Operación: ESP - Inversión Específica

Fondos Disponibles (US\$)

Monto Aprobado Actual: 54.000.000,00
Monto Desembolsado a la fecha: 43.629.873,63
% Desembolsado: 80,80
Saldo: 10.370.126,37

Costo total y Fuente

BID Original: 81.000.000,00
Actual BID: 54.000.000,00
Pari-passu: 88,85
Co-financiamiento/País: 11.000.000,00
Estimado Original: 92.000.000,00
Período de Amortización (meses): 199

Categoría de Impacto Ambiental y Social del Proyecto

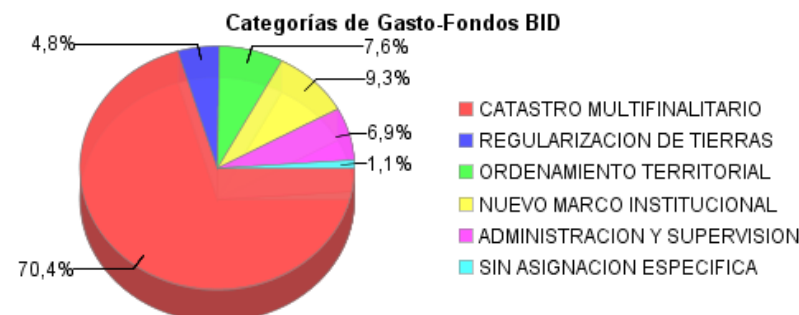
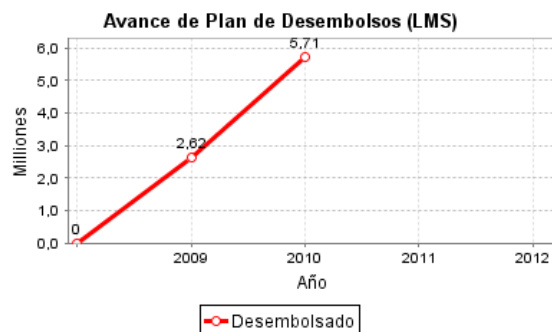
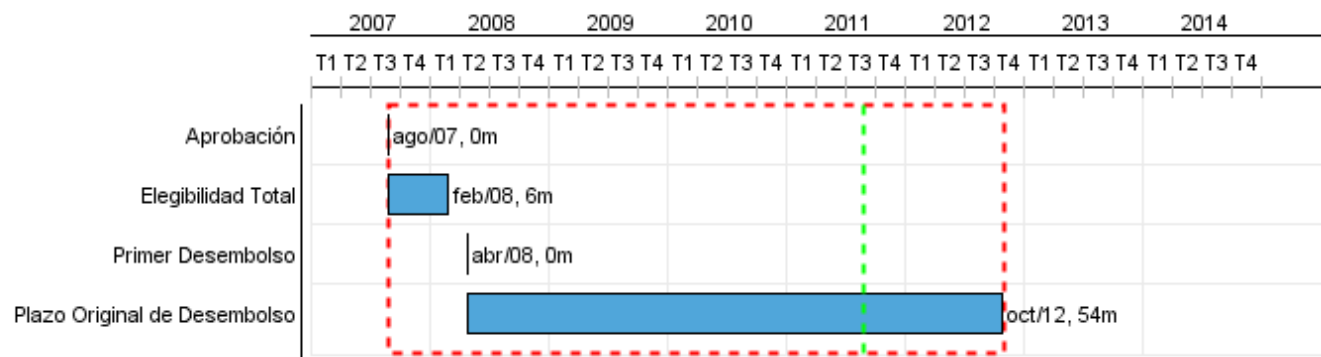
Categoría de Impacto Ambiental y Social del Proyecto:

Reformulación

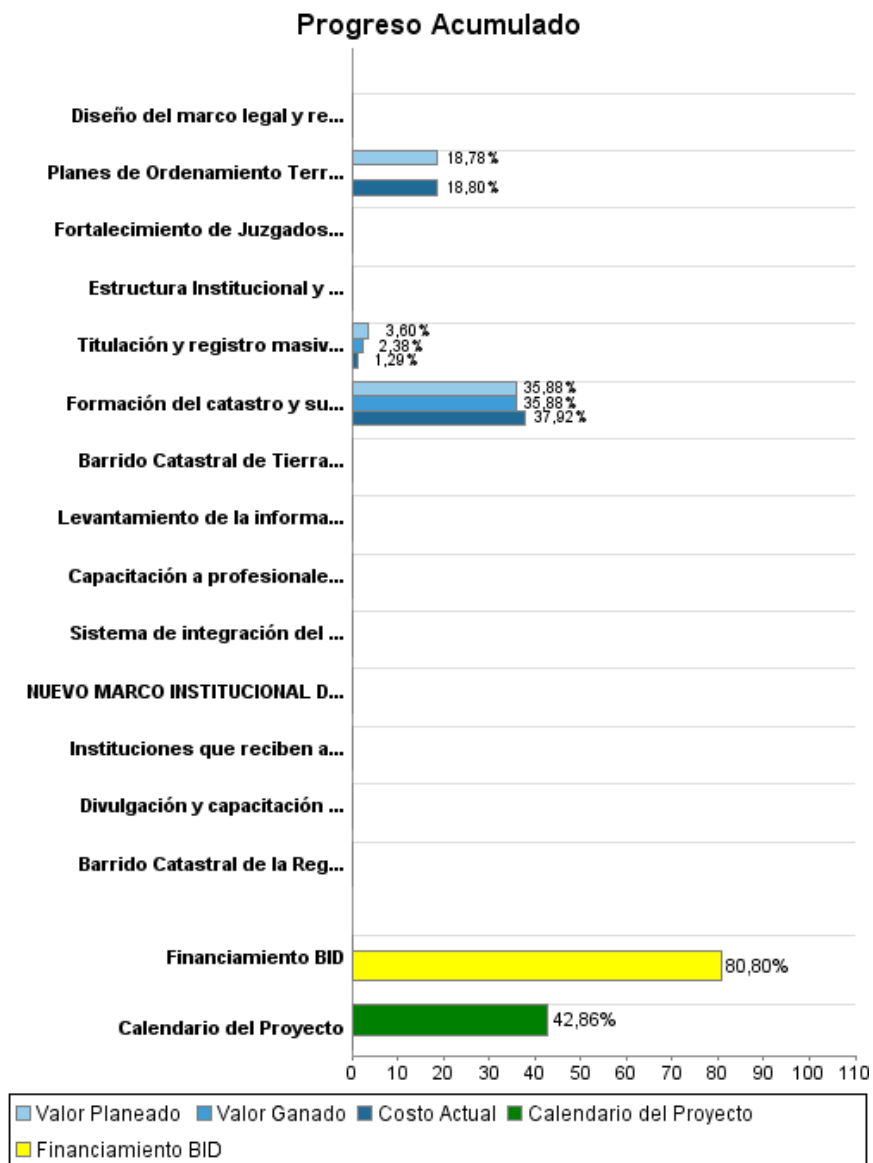
B () ¿El objetivo (s) del proyecto fue reformulado?

Validación

Validado por el Jefe de División: Apr 15, 2011
Validado por Representante de País: Apr 15, 2011



Progreso Acumulado al 2010



Resultados

Resultado: Resultado del proyecto anterior - sólo referencia, ya no es válido a partir del 2011

Indicador	Unidad de Medida	Línea de base	Año Línea de base		2009	2012	Fin de Proyecto
Sistema de informacion digital para administracion de la tierra	Numeros de predios en linea			P A	302.181,00	650.000,00	650.000,00
Seguridad jurídica de predios en la Región Metropolitana	Títulos Registrados	200.000,00		P A	232.000,00	265.000,00	265.000,00
Ingresos fiscales por concepto de impuesto predial	Milliones de Balboas	60.000.000,00		P A	75.000.000,00	90.000.000,00	90.000.000,00
Costo unitario para actualizar el catastro predial	Costo por parcela	250,00		P A	50,00	50,00	50,00

Resultado: Titulación y Regularización de predios a nivel urbano y rural integrados sistemáticamente al registro y avalúo masivo.

Indicador	Unidad de Medida	Línea de base	Año Línea de base		2009	2012	Fin de Proyecto
Títulos Inscritos en la sección de propiedad del Registro Público	título	96.000,00	2010	P A			110.000,00
Areas catastradas incorporadas a la economía nacional	millon de hectáreas	1.600.000,00	2010	P A			2.200.000,00

Productos: Progreso Físico y Financiero Anual 2010

Descripción	Unidad de medida	Físico				Financiero			
		Planeado	Actual	Unidades Acumuladas	Unidades FDP	Planeado	Actual	Costos Acumulados	Costos FDP
CATASTRO MULTIFINALITARIO									
Formación del catastro y su integración con otras bases públicas y privadas de información y creación de un sistema informático de vinculación con usuarios	Cobertura	50,00	50,00		100,00	3.174.000,00	3.669.000,00		24.217.000,00
REGULARIZACION DE TIERRAS									
Titulación y registro masivo de los predios de la RM, en condición de informalidad	Predios	400.000,00	265.000,00		265.000,00	90.000,00	32.329,00		2.500.000,00
ORDENAMIENTO TERRITORIAL									
Planes de Ordenamiento Territorial Municipal elaborados	POT	6,00			6,00	618.000,00	618.414,94		3.290.200,00
NUEVO MARCO INSTITUCIONAL DE ADMINISTRACION TERRITORIAL									
NUEVO MARCO INSTITUCIONAL DE ADMINISTRACION TERRITORIAL	marco institucional	1,00			1,00				3.500.000,00
ADMINISTRACION Y SUPERVISION 1885									
Catastro Multifinalitario									
Levantamiento de la información fotográfica digital de todo el área Metropolitana y Costa Arriba de Colón	Km				2.730,00				671.000,00
Sistema de integración del Catastro con otras Bases de Datos Públicas y Privadas y Avalúos Masivos diseñado e implementado	Sistema				1,00				2.740.771,00
Instituciones que reciben apoyo técnico y equipamiento tecnológico	número				6,00				1.006.790,00
Servicio de Regularización de Tierras									
Barrido Catastral de la Región Metropolitana	predio				450.000,00				1.000.000,00
Barrido Catastral de Tierras, Urbanas, Zonas Costeras e Insulares	has				600.000,00				5.446.592,00
Capacitación a profesionales de instituciones relacionadas con la Administración de Tierras	persona				1.000,00				11.042.338,00
Divulgación y capacitación de los beneficiarios y entregas de títulos	Evento				120,00				300.000,00
Ordenamiento Territorial Municipal									
Planes de Ordenamiento Territorial entregados a sus Municipios	Plan				9,00				937.542,00
Nuevo Marco Institucional de la Administración Territorial									
Diseño del marco legal y reglamentación de la Ley que crea la institución pertinente para la administración territorial	Documento				1,00				50.000,00

INFORME DE SEGUIMIENTO DE PROGRESO

PN-L1018 - Programa Nacional de Administración de Tierras
2010 2º período con cierre al (31-Mar-2011)

Banco Interamericano de Desarrollo - BID

Oficina de Planificación Estratégica y Efectividad en el Desarrollo
Última Actualización del PMR: 15/04/2011

Descripción	Unidad de medida	Físico				Financiero			
		Planeado	Actual	Unidades Acumuladas	Unidades FDP	Planeado	Actual	Costos Acumulados	Costos FDP
Estructura Institucional y preparación del Manual de Organización y Funciones de la ANATI elaborado	Documento				1,00				100.000,00
Fortalecimiento de Juzgados para la resolución de conflictos de tenencia de tierras	Juzgado				2,00				200.000,00
Administración y Supervisión									
TOTAL						3.882.000,00	4.319.743,94		57.002.233,00