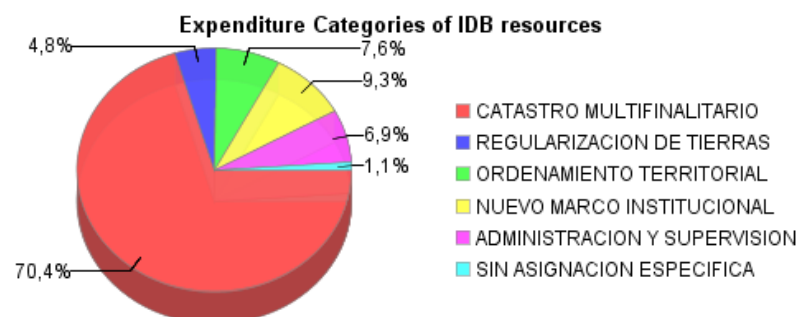
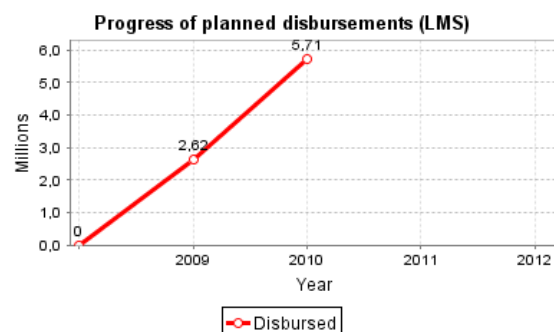
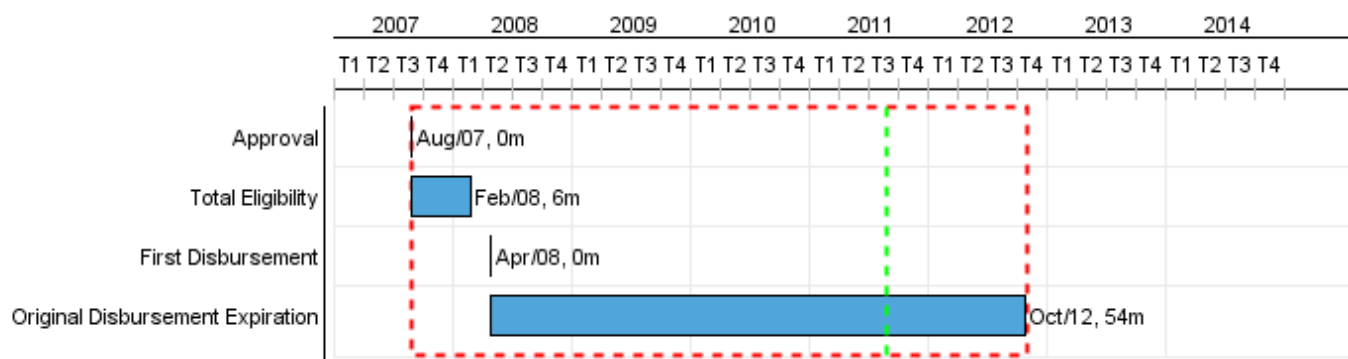


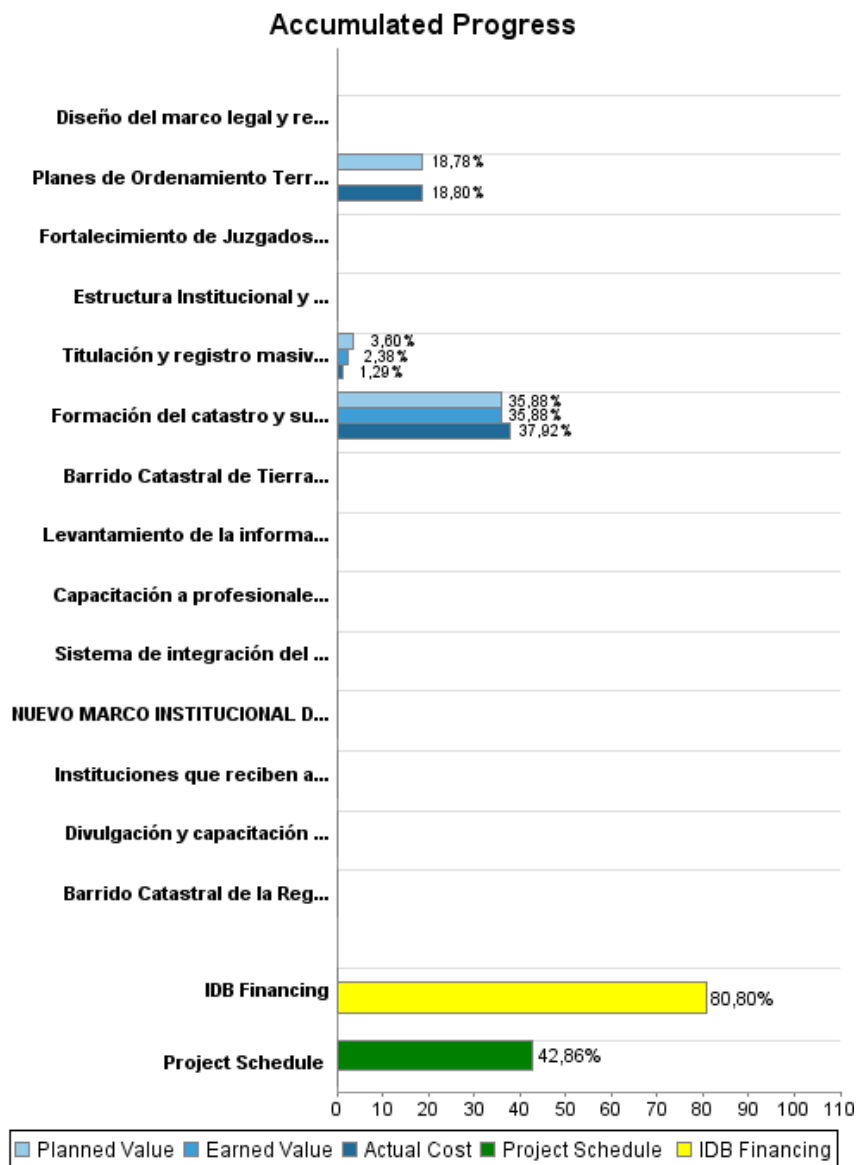
Summary Report

Basic Data		Available Funds (US\$)	Total Cost and Source
Executing Agency (EA):	MINISTERIO DE ECONOMIA Y FINANZAS		
Sector:	AGRICULTURE AND RURAL DEVELOPMENT-LAND ADMINISTRATION AND REGULATION		
Loan Number(s):	1885/OC-PN;1885/OC-PN-1	Current Approved Amount: 54.000.000,00	Original IDB: 81.000.000,00
Stage:	Approved	Disbursed Amount to Date: 43.629.873,63	Current IDB: 54.000.000,00
Operation Type:	INV - Investment	% Disbursed: 80,80	Pari-passu: 88,85
Related Operation(s):	PN-T1055	Balance: 10.370.126,37	Co-Financing/Country: 11.000.000,00
Operation Subtype:	ESP - Specific Investment Operation		Original Estimate: 92.000.000,00
			Amortization Period (months): 199

Project Environmental and Social Impact Category	Reformulation	Validation
Project Environmental and Social Impact Category: B	() Was the objective(s) of this project reformulated?	Validated by Division Chief: Apr 15, 2011 Validated by Country Representative: Apr 15, 2011



Accumulated Progress as of 2010



Outcomes

Outcome: Resultado del proyecto anterior - sólo referencia, ya no es válido a partir del 2011

Indicator	Unit of Measure	Baseline	Baseline Year		2009	2012	End of project
Sistema de informacion digital para administracion de la tierra	Numeros de predios en linea			P A	302.181,00	650.000,00	650.000,00
Seguridad jurídica de predios en la Región Metropolitana	Títulos Registrados	200.000,00		P A	232.000,00	265.000,00	265.000,00
Ingresos fiscales por concepto de impuesto predial	Milliones de Balboas	60.000.000,00		P A	75.000.000,00	90.000.000,00	90.000.000,00
Costo unitario para actualizar el catastro predial	Costo por parcela	250,00		P A	50,00	50,00	50,00

Outcome: Titulación y Regularización de predios a nivel urbano y rural integrados sistemáticamente al registro y avalúo masivo.

Indicator	Unit of Measure	Baseline	Baseline Year		2009	2012	End of project
Títulos Inscritos en la sección de propiedad del Registro Público	título	96.000,00	2010	P A			110.000,00
Areas catastradas incorporadas a la economía nacional	millon de hectáreas	1.600.000,00	2010	P A			2.200.000,00

Outputs: 2010 Annual Physical and Financial Progress 2010

Description	Unit of Measure	Physical				Financial			
		Planned	Actual	Accumulated units	EOP units	Planned	Actual	Accumulated costs	EOP costs
CATASTRO MULTIFINALITARIO									
Formación del catastro y su integración con otras bases públicas y privadas de información y creación de un sistema informático de vinculación con usuarios	Cobertura	50,00	50,00		100,00	3.174.000,00	3.669.000,00		24.217.000,00
REGULARIZACION DE TIERRAS									
Titulación y registro masivo de los predios de la RM, en condición de informalidad	Predios	400.000,00	265.000,00		265.000,00	90.000,00	32.329,00		2.500.000,00
ORDENAMIENTO TERRITORIAL									
Planes de Ordenamiento Territorial Municipal elaborados	POT	6,00			6,00	618.000,00	618.414,94		3.290.200,00
NUEVO MARCO INSTITUCIONAL DE ADMINISTRACION TERRITORIAL									
NUEVO MARCO INSTITUCIONAL DE ADMINISTRACION TERRITORIAL	marco institucional	1,00			1,00				3.500.000,00
ADMINISTRACION Y SUPERVISION 1885									
Catastro Multifinalitario									
Levantamiento de la información fotográfica digital de todo el área Metropolitana y Costa Arriba de Colón	Km				2.730,00				671.000,00
Sistema de integración del Catastro con otras Bases de Datos Públicas y Privadas y Avalúos Masivos diseñado e implementado	Sistema				1,00				2.740.771,00
Instituciones que reciben apoyo técnico y equipamiento tecnológico	número				6,00				1.006.790,00
Servicio de Regularización de Tierras									
Barrido Catastral de la Región Metropolitana	predio				450.000,00				1.000.000,00
Barrido Catastral de Tierras, Urbanas, Zonas Costeras e Insulares	has				600.000,00				5.446.592,00
Capacitación a profesionales de instituciones relacionadas con la Administración de Tierras	persona				1.000,00				11.042.338,00
Divulgación y capacitación de los beneficiarios y entregas de títulos	Evento				120,00				300.000,00
Ordenamiento Territorial Municipal									
Planes de Ordenamiento Territorial entregados a sus Municipios	Plan				9,00				937.542,00
Nuevo Marco Institucional de la Administración Territorial									
Diseño del marco legal y reglamentación de la Ley que crea la institución pertinente para la administración territorial	Documento				1,00				50.000,00

PROGRESS MONITORING REPORT

PN-L1018 - National Land Management Program
2010 2º period with closure up to(31-Mar-2011)

Inter-American Development Bank - IDB

Office of Strategic Planning and Development Effectiveness

Last Update: 15/04/2011

Description	Unit of Measure	Physical				Financial			
		Planned	Actual	Accumulated units	EOP units	Planned	Actual	Accumulated costs	EOP costs
Estructura Institucional y preparación del Manual de Organización y Funciones de la ANATI elaborado	Documento				1,00				100.000,00
Fortalecimiento de Juzgados para la resolución de conflictos de tenencia de tierras	Juzgado				2,00				200.000,00
Administración y Supervisión									
TOTAL						3.882.000,00	4.319.743,94		57.002.233,00