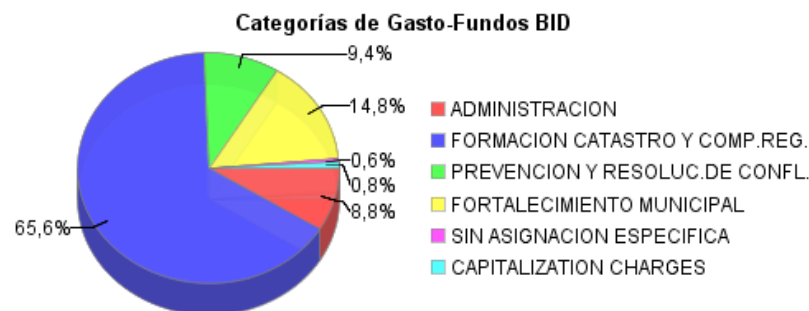
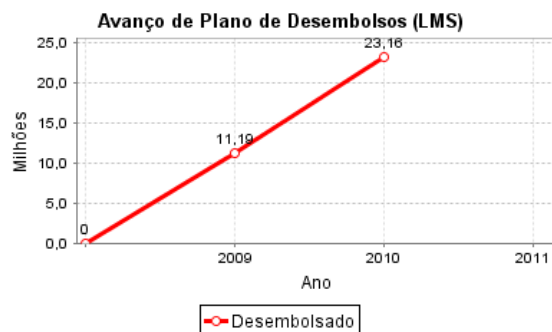
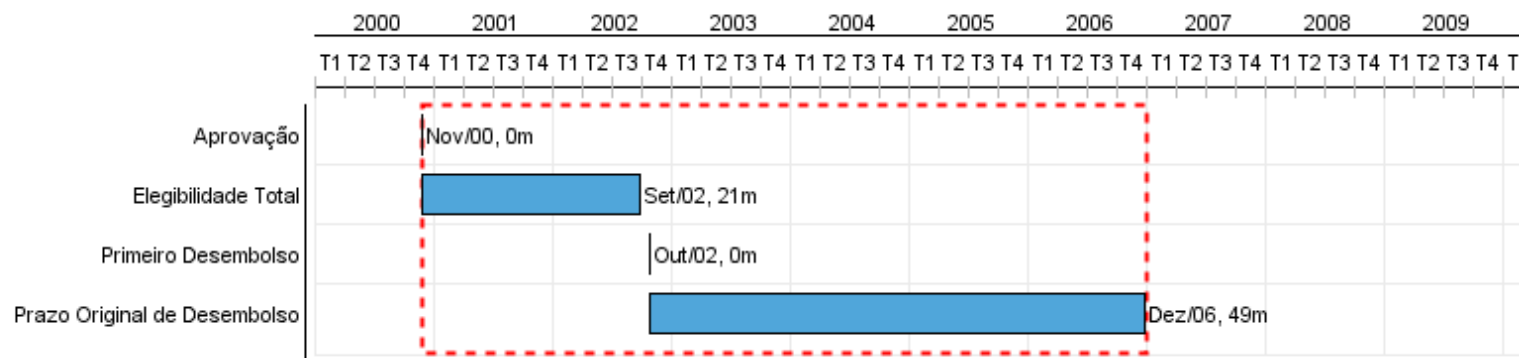


Relatório Resumido

Dados Gerais		Fundos Disponíveis (US\$)		Custo Total e Fonte	
Executor:	MINISTERIO DE HACIENDA				
Sector:	REFORM / MODERNIZATION OF THE STATE-REFORM AND PUBLIC SECTOR SUPPORT				
Número da Operação:	1284/OC-CR	Atual:	65.000.000,00	Original BID:	65.000.000,00
Estágio:	Approved	Desembolsado:	45.304.278,24	Corrente BID:	65.000.000,00
Tipo Operação:	INV - Investimento	% Desembolsado:	69,70	Pari-passu:	85,72
Operação Relacionada:	TC9811151	Saldo:	19.695.721,76	Cofinanciamento/País:	27.000.000,00
Subtipo de Operação:	ESP - Specific Investment Operation			Original Estimado:	92.000.000,00
				Período de Amortização (meses):	162

Categoria do impacto social	Reformulação	Validação
Categoria do impacto social:	B () Os objetivos do projeto foram reformulados?	Validado pelo Chefe de Divisão: Apr 15, 2011 Validado pelo Representante do País: Apr 20, 2011



Progresso Acumulado até 2010



Resultados

Resultado: Seguridad jurídica de la propiedad inmueble en Costa Rica mejorada.

Indicador	Unidade Medida	Linha Base	Ano Linha Base		2009	2010	2011	2012	Final do Projeto
predios con expediente catastral/registraral unificado respecto al universo predial	%		2002	P A	16,40	40,00 40,60	53,00		100,00

Resultado: El Estado inicia regularización de Areas Bajo Regímenes Especiales (ABRE)

Indicador	Unidade Medida	Linha Base	Ano Linha Base		2009	2010	2011	2012	Final do Projeto
Territorios ABRE con propuestas de regularización catastral/registraral	territorios		2002	P A		40,00 53,00	50,00	55,00	0,00

Resultado: Gobiernos locales cuentan con instrumentos para mejorar su gestión

Indicador	Unidade Medida	Linha Base	Ano Linha Base		2009	2010	2011	2012	Final do Projeto
Plataformas de valores actualizadas e implementadas	plataformas		2002	P A		24,00	6,00	51,00	81,00

Produtos: Progresso Físico e Financeiro Anual 2010

Descrição	Unidade de medida	Físico				Financeiro			
		Planejado	Atual	Unidades Acumuladas	Unidades FDP	Planejado	Atual	Custos Acumulados	Custos FDP
Componente II: Sistema de Resolución Alternativa de Conflictos (RAC) en Operación y Áreas bajo Regímenes Especiales debidamente Registradas y Catastradas.									
Levantamientos situacionales completados	territorios		44,00		56,00				
Levantamiento catastral completado	territorios				9,00				
Zona Marítimo Terrestre demarcada	unidades de territorio				24,00				
Centros de resolución de conflictos instalados	centros				3,00				
PLanes de ordenamiento costerio entregados a municipalidades	propuestas				16,00				
Componente I: Formación del Catastro Nacional de la Propiedad Inmueble y su Compatibilización con el Registro.									
Producción cartográfica escala 1:5000 y 1:100 completadas	km2	10.150,00	3.923,00		46.270,00				
Levantamiento catastral completado	expedientes	420.000,00	209.000,00		850.000,00				
Diseño del Sistema de Registro Inmobiliario concluido	sistema				1,00				
Implementación del Sistema de Registro Inmobiliario concluido	sistema				1,00				
Diseño e implementación del Sistema Nacional de Información Territorial	sistema				1,00				
Instalación de estaciones de georeferenciación concluida	estaciones				8,00				
Componente III: Municipalidades Fortalecidas en las Áreas de Recaudo Fiscal, Planificación de las Inversiones y Ordenamiento Territorial.									
Plataformas de valores actualizadas	plataforma de valores				81,00				
Sistema Tributario Municipal instalado y en funcionamiento	municipalidades				40,00				
Planes reguladores elaborados y/o actualizados	propuestas				12,00				
Sistema de interconexión municipal concluido	municipalidades				61,00				
Funcionarios municipales capacitados en administración catastral	funcionarios municipales				890,00				
TOTAL									