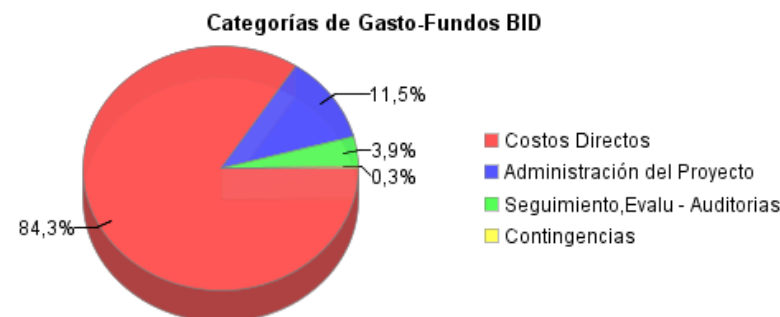
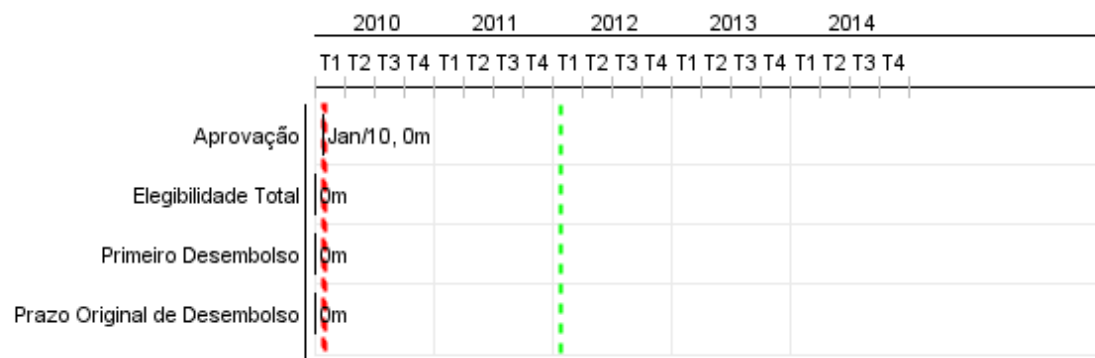


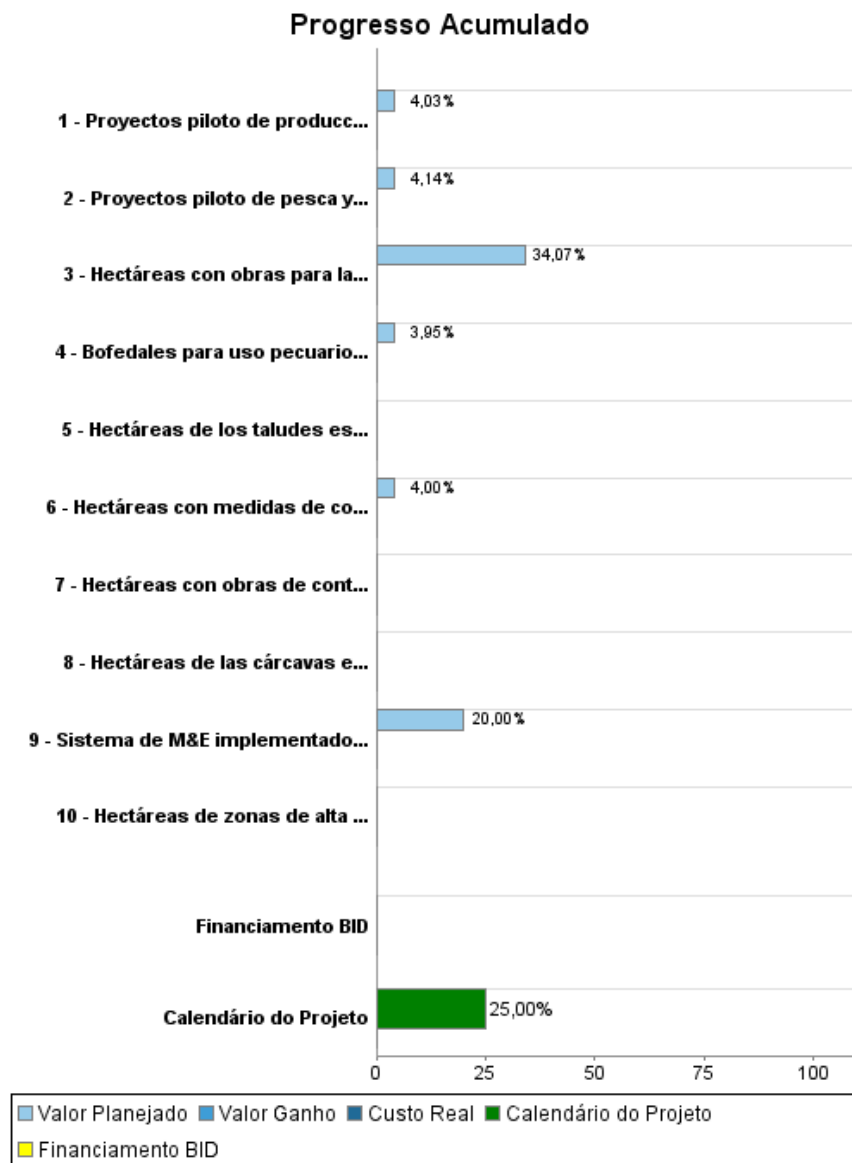
## Relatório Resumido

Dados Gerais	Fundos Disponíveis (US\$)	Custo Total e Fonte
Executor: Empresa Masicuni		
Sector: ENVIRONMENT AND NATURAL DISASTERS-ENVIRONMENTAL PROGRAMS		
Número da Operação: 2241/BL-BO	Atual: 5.000.000,00	Original BID: 5.000.000,00
Estágio: Approved	Desembolsado:	Corrente BID: 5.000.000,00
Tipo Operação: INV - Investimento	% Desembolsado:	Pari-passu: 100,00
Operação Relacionada: RG-P1400, BO-T1144	Saldo: 5.000.000,00	Cofinanciamento/País:
Subtipo de Operação: ESP - Specific Investment Operation		Original Estimado: 5.000.000,00
		Período de Amortização (meses): 282

Categoria do impacto social	Reformulação	Validação
Categoria do impacto social: C	( ) Os objetivos do projeto foram reformulados?	Validado pelo Chefe de Divisão: Sep 20, 2011 Validado pelo Representante do País: Sep 30, 2011



## Progresso Acumulado até 2011



## Resultados

**Resultado:** Conservación de la Cuenca del Misisuni mejorada

Indicador	Unidade Medida	Linha Base	Ano Linha Base		2013	2014	Final do Projeto
Porcentaje del área de la cuenca con medidas de conservación de suelos	Porcentaje		2009	P A	7,50	15,00	15,00

**Resultado:** Manejo sostenible de la cuenca mejorado

Indicador	Unidade Medida	Linha Base	Ano Linha Base		2013	2014	Final do Projeto
Comunidades que cuentan con proyectos económicos piloto que promueven la conservación de suelos y aguas en 50% de las áreas productivas que manejan.	Comunidades		2009	P A	2,00	8,00	8,00
Hogares que han incorporado nuevas actividades productivas	%		2009	P A	5,00	10,00	10,00

**Resultado:** Acceso de agricultores a mejores servicios e inversiones agrícolas incrementado

Indicador	Unidade Medida	Linha Base	Ano Linha Base		2013	2014	Final do Projeto
Agricultores(as) que se beneficiaron de los proyectos apoyados por el Proyecto	Agricultores		2009	P A	700,00		1.400,00

**Resultado:** Protección de la Cuenca del Misisuni mejorada

Indicador	Unidade Medida	Linha Base	Ano Linha Base		2013	2014	Final do Projeto
Porcentaje del área de la cuenca con medidas de regulación del agua de escurrentía.	Porcentaje		2009	P A	7,50	15,00	15,00

## Produtos: Progresso Físico e Financeiro Anual 2011

Descrição	Unidade de medida	Físico				Financeiro			
		Planejado	Atual	Unidades Acumuladas	Unidades FDP	Planejado	Atual	Custos Acumulados	Custos FDP
<b>Obras de conservación y protección de la cuenca</b>									
Hectáreas de las cárcavas estabilizadas	ha				358,00				285.711,00
Hectáreas de los taludes estabilizadas	ha				28,00				653.906,00
Hectáreas con obras para la protección y recuperación de áreas degradadas construidas	ha				115,00	62.000,00			182.000,00
Hectáreas con obras de control hidráulico para el manejo de agua de escorrentía construidas	ha				73,30				346.002,00
<b>Obras de protección de hábitats prioritarios</b>									
Hectáreas de zonas de alta pendiente, plantadas con especies de Khiswara, Khewiña y Thola	ha				100,00				150.000,00
<b>Medidas de conservación de suelos y aguas</b>									
Hectáreas con medidas de conservación de suelos y aguas aplicadas	ha				145,00	36.000,00			900.000,00
<b>Recuperación de bofedales</b>									
Bofedales para uso pecuario y agrícola recuperados	bofedal				2,00	30.000,00			760.000,00
<b>Pesca y piscicultura</b>									
Proyectos piloto de pesca y piscicultura ejecutados y en operación	proyecto				2,00	12.000,00			290.000,00
<b>Carpas solares</b>									
Proyectos piloto de producción de hortalizas en carpas solares ejecutados y en operación	proyecto				3,00	26.000,00			645.000,00
<b>Apoyo institucional a la Empresa Misicuni para la ejecución del Programa</b>									
<b>Auditoría externa, monitoreo y evaluación</b>									
Sistema de M&E implementado y operando	sistema				1,00	31.400,00			157.000,00
<b>Imprevistos</b>									
<b>TOTAL</b>						<b>197.400,00</b>			<b>4.369.619,00</b>