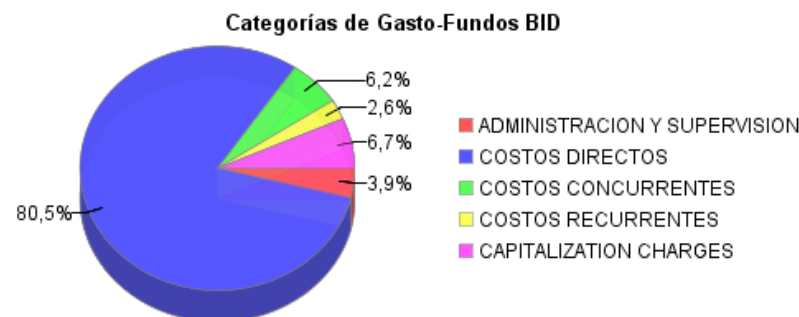
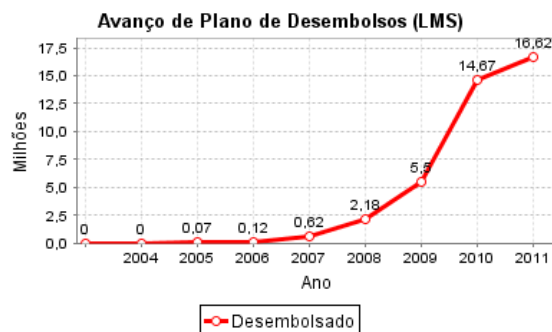
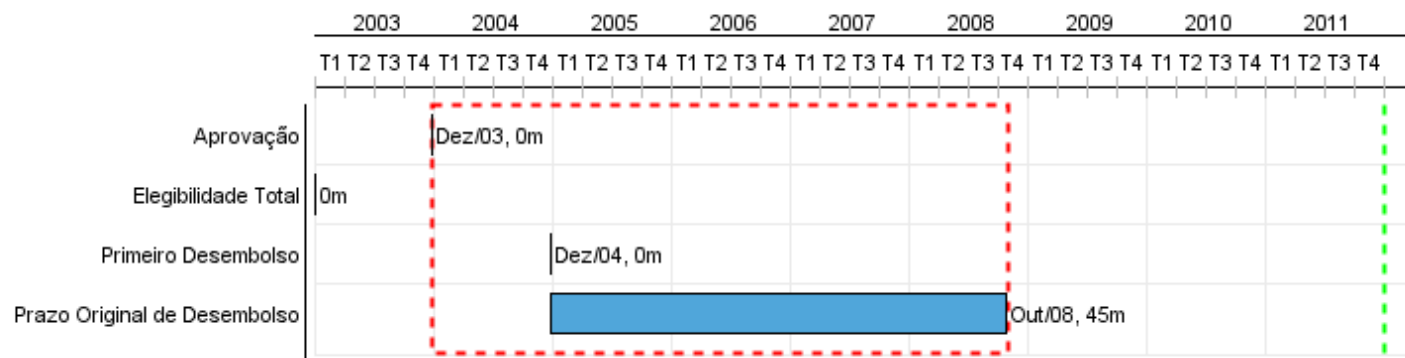


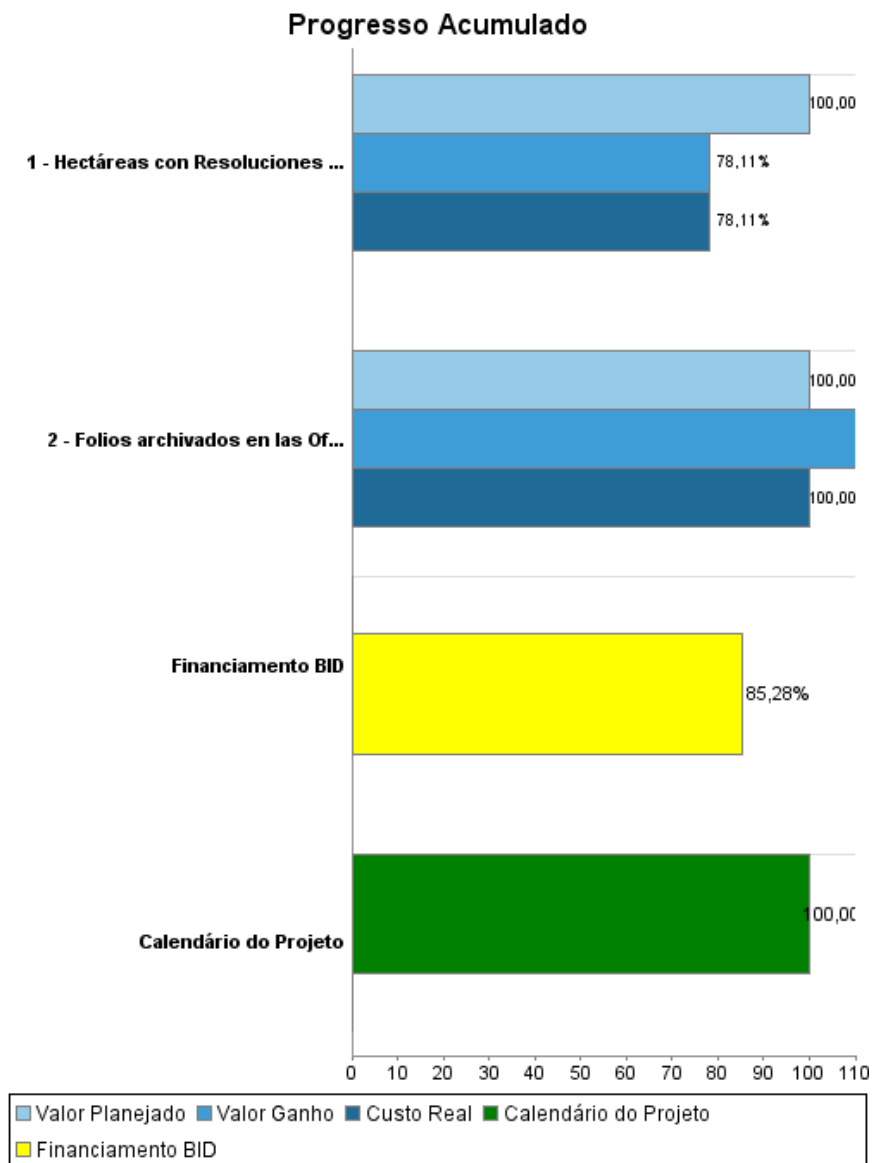
Relatório Resumido

Dados Gerais	Fundos Disponíveis (US\$)	Custo Total e Fonte
Executor: Instituto Nacional de Reforma Agraria		
Sector: AGRICULTURE AND RURAL DEVELOPMENT-LAND ADMINISTRATION AND REGULATION		
Número da Operação: 1512/SF-BO	Atual: 19.496.000,00	Original BID: 22.000.000,00
Estágio: Approved	Desembolsado: 16.626.603,37	Corrente BID: 19.496.000,00
Tipo Operação: INV - Investimento	% Desembolsado: 85,28	Pari-passu: 88,00
Operação Relacionada:	Saldo: 2.869.396,63	Cofinanciamento/País: 3.000.000,00
Subtipo de Operação: ESP - Specific Investment Operation		Original Estimado: 25.000.000,00
		Período de Amortização (meses): 354

Categoria do impacto social	Reformulação	Validação
Categoria do impacto social: C(R)	() Os objetivos do projeto foram reformulados?	Validado pelo Chefe de Divisão: Sep 21, 2011 Validado pelo Representante do País: Sep 30, 2011



Progresso Acumulado até 2011



Resultados

Resultado: Seguridad jurídica de los predios rurales mejorada.

Indicador	Unidade Medida	Linha Base	Ano Linha Base		2009	2010	2011	Final do Projeto
Derechos propietarios (títulos) rurales inscritos en las Oficinas de Derechos Reales (DDRR).	Titulos		2008	P		4.235,00	3.000,00	129.100,00
				A	4.060,00	4.235,00		

Resultado: Acceso a la información catastral mejorado

Indicador	Unidade Medida	Linha Base	Ano Linha Base		2009	2010	2011	Final do Projeto
Oficinas del Instituto Nacional de Reforma Agraria (INRA) interconectadas	Oficinas		2008	P		2,00		9,00
				A	7,00	1,00		

Resultado: Seguridad de la base de datos mejorada

Indicador	Unidade Medida	Linha Base	Ano Linha Base		2009	2010	2011	Final do Projeto
Expedientes y planos catastrales digitalizados e incorporados al SIST.	Expedientes		2008	P		30.100,00		87.100,00
				A	55.764,00	30.100,00		

Produtos: Progresso Físico e Financeiro Anual 2011

Descrição	Unidade de medida	Físico				Financeiro			
		Planejado	Atual	Unidades Acumuladas	Unidades FDP	Planejado	Atual	Custos Acumulados	Custos FDP
Regularización y perfeccionamiento de los derechos de la propiedad agraria									
Hectáreas con Resoluciones Finales de Saneamiento emitidas en 19 municipios de Santa Cruz, Beni, Cochabamba y/o La Paz.	Ha		239.150,00		7.000.000,00	4.527.400,00	1.996.475,50		11.563.010,00
Consolidación y bases técnicas para el mantenimiento del Catastro Legal									
Folios archivados en las Oficinas de Derechos Reales (DDRR) digitalizados e indexados.	Folios				12.396.674,00				2.048.320,00
TOTAL						4.527.400,00	1.996.475,50		13.611.330,00