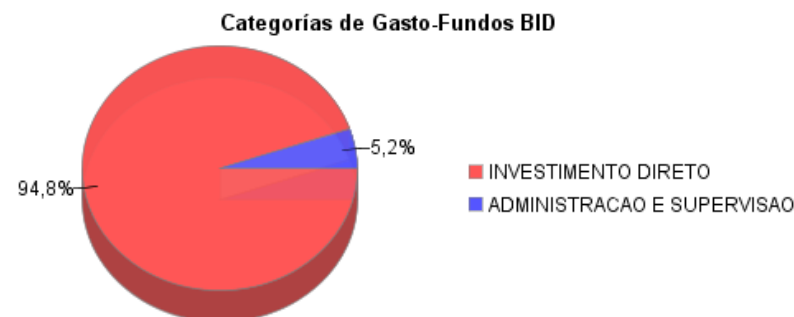
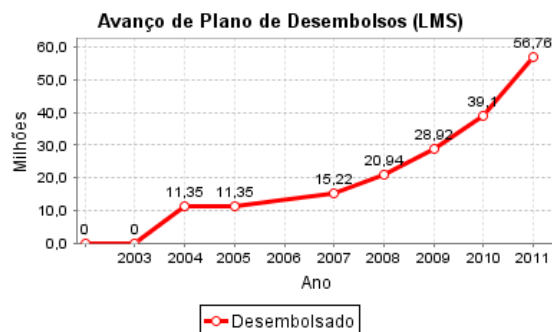
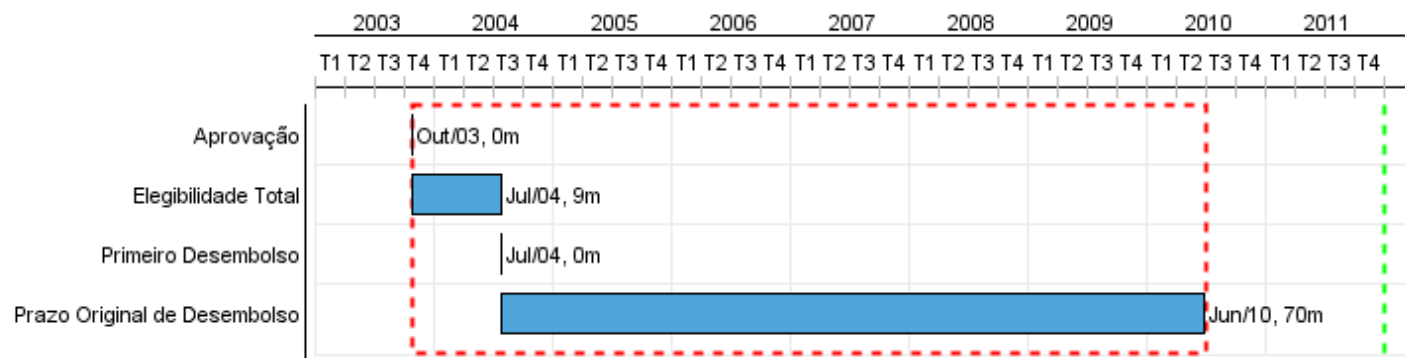


## Relatório Resumido

Dados Gerais	Fundos Disponíveis (US\$)	Custo Total e Fonte
Executor: Empresa Municipal de Urbanizacion		
Sector: URBAN DEVELOPMENT AND HOUSING-INTEGRATED URBAN DEVELOPMENT		
Número da Operação: 1479/OC-BR	Atual: 100.400.000,00	Original BID: 100.400.000,00
Estágio: Approved	Desembolsado: 56.543.395,33	Corrente BID: 100.400.000,00
Tipo Operação: INV - Investimento	% Desembolsado: 56,32	Pari-passu: 60,00
Operação Relacionada: BR-T1004	Saldo: 43.856.604,67	Cofinanciamento/País: 100.800.000,00
Subtipo de Operação: ESP - Specific Investment Operation		Original Estimado: 201.200.000,00
		Período de Amortização (meses): 222

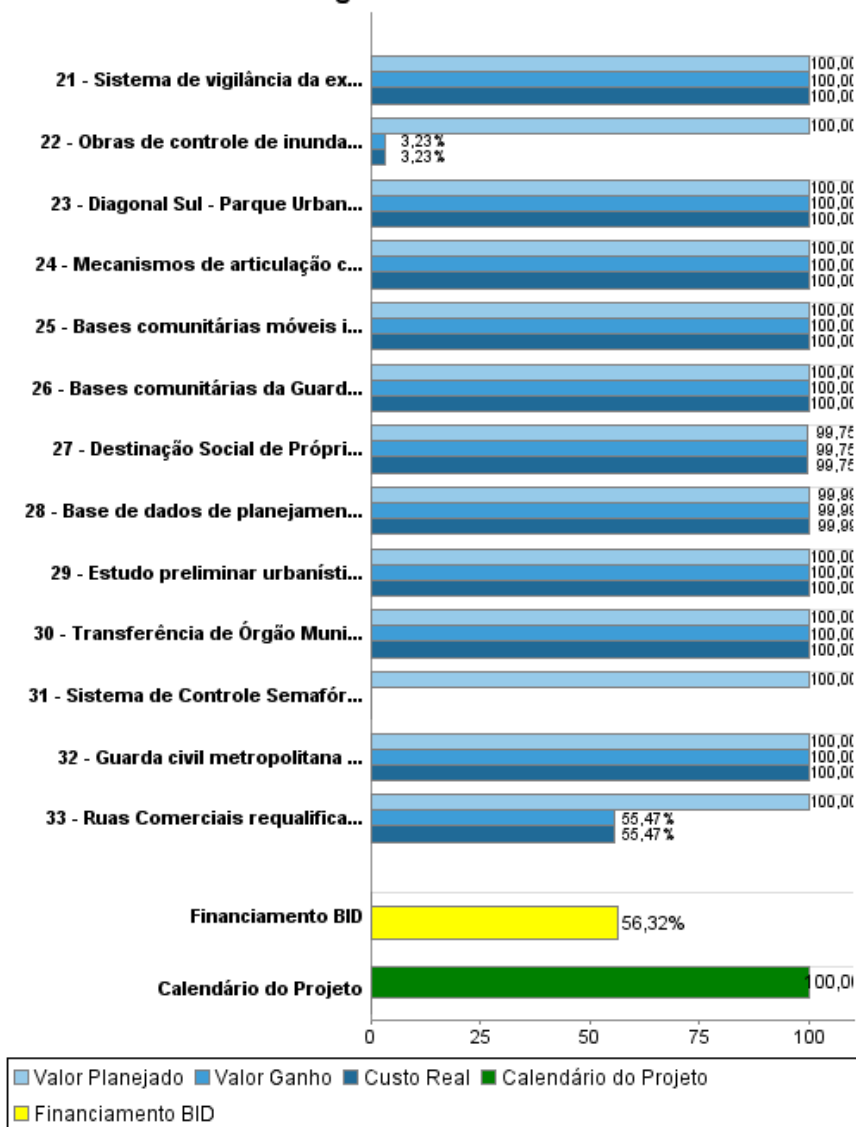
Categoria do impacto social	Reformulação	Validação
Categoria do impacto social: B(R)	( ) Os objetivos do projeto foram reformulados?	Validado pelo Chefe de Divisão: Sep 26, 2011 Validado pelo Representante do País: Sep 28, 2011



## Progresso Acumulado até 2011



## Progresso Acumulado



## Resultados

**Resultado:** Variação positiva no valor de mercado dos imóveis residenciais e não residenciais.

Indicador	Unidade Medida	Linha Base	Ano Linha Base		2004	2005	2006	2007	2008	Acumulado 2009 - 2011	Final do Projeto
Variação da razão do valor de mercado dos imóveis residenciais e não residenciais na área central maior ou igual ao restante da cidade.	%	21,00	2004	P A						1,00	22,00

**Resultado:** Variação positiva da superfície aprovada para construção e reforma de imóveis residenciais e não residenciais

Indicador	Unidade Medida	Linha Base	Ano Linha Base		2004	2005	2006	2007	2008	Acumulado 2009 - 2011	Final do Projeto
Área aprovada de reforma de imóveis na área central	%	13,00	2004	P A							14,00

**Resultado:** Melhoria das condições de segurança na área central

Indicador	Unidade Medida	Linha Base	Ano Linha Base		2004	2005	2006	2007	2008	Acumulado 2009 - 2011	Final do Projeto
Percepção da população sobre segurança, durante o dia, na área central	unidade	3,00	2004	P A							4,00

**Resultado:** Melhoria da qualidade do ambiente urbano na área central

Indicador	Unidade Medida	Linha Base	Ano Linha Base		2004	2005	2006	2007	2008	Acumulado 2009 - 2011	Final do Projeto
Opinião pública positiva com relação ao ambiente urbano dos trabalhadores na área central	unidade	90,00	2004	P A							91,00
Frequência mensal da Biblioteca circulante	pessoas	9.447,00	2007	P A							11.464,00

**Resultado:** Redução do tempo de percurso no trecho dá contra-rótula.

Indicador	Unidade Medida	Linha Base	Ano Linha Base		2004	2005	2006	2007	2008	Acumulado 2009 - 2011	Final do Projeto
Tempo de percurso	minutos	10,00	2008	P A							8,00
Aumento de cruzamentos monitorados por sistema na área da contra-rótula	cruzamentos	55,00	2010	P A							185,00

**Resultado:** Melhoria da capacidade institucional dos órgãos da Prefeitura

# RELATÓRIO DE MONITOREIO DE PROGRESSO

BR0391 - Downtown São Paulo Rehabilitation Procentro  
2011 1º período com fechamento em (30-Set-2011)

Banco Interamericano de Desenvolvimento - IDB  
Escritório de Planejamento Estratégico e Efetividade no Desenvolvimento  
Última Atualização do PMR: 23/09/2011

Indicador	Unidade Medida	Linha Base	Ano Linha Base		2004	2005	2006	2007	2008	Acumulado 2009 - 2011	Final do Projeto
Órgãos beneficiados por ações de fortalecimento institucional	órgãos		2003	P		3,00		1,00	1,00		5,00
				A							

## Produtos: Progresso Físico e Financeiro Anual 2011

Descrição	Unidade de medida	Físico				Financeiro			
		Planejado	Atual	Unidades Acumuladas	Unidades FDP	Planejado	Atual	Custos Acumulados	Custos FDP
<b>1- REVERSÃO DA DESVALORIZAÇÃO IMOBILIÁRIA E RECUPERAÇÃO DA FUNÇÃO RESIDENCIAL</b>									
Estudos urbanísticos especiais concluídos.	Estudo				4,00				399.959,57
Diagonal Sul - Parque Urbano (perímetro estrito).	Obra				1,00				1.668.423,70
Produção e manutenção de Unidades para Locação Social.	Unidade Habitacional				623,00	800.000,00	119.855,43		7.911.026,65
Perímetro de Reabilitação Integrada Habitat (PRIH) projetado.	PRIH				1,00				10.706,76
<b>2- TRANSFORMAÇÃO DO PERFIL ECONÔMICO E SOCIAL</b>									
Mecanismos de articulação com o setor privado definidos.	Estudo				3,00				114.256,56
Bases comunitárias da Guarda Civil implantadas.	Base				8,00				594.693,32
Guarda civil metropolitana equipada para ocupar espaços públicos em caráter preventivo .	Pessoa				300,00				4.002,87
Bases comunitárias móveis implantadas.	Unidade				3,00				206.009,73
Conhecimento da Realidade (levantamento, censo , avaliação e pesquisa na área de inclusão social).	Estudo				3,00				522.859,42
Presença social nas ruas com bases de apoio.	Agente				200,00				3.157.993,95
Destinação Social de Próprios Municipais desativados.	Prédio				3,00				892.197,64
Central de Atendimento de Emergência reaparelhada e capacitada (CAPE).	%				100,00				475.598,02
Requalificação de espaço para a rede de proteção social.	Abrigo				1,00	2.432,00			231.899,82
Sistema de vigilância da exclusão social, monitoramento de riscos sociais e defesa de mínimos sociais (SIVIMAS).	Sistema				1,00				82.158,62
<b>3- RECUPERAÇÃO DO AMBIENTE URBANO</b>									
Espaço público na área Central requalificado.	Obra				15,00				1.989.182,66
Praças reurbanizadas.	Praça	1,00			3,00	19.769.686,00	1.466.669,66		24.687.408,18

Descrição	Unidade de medida	Físico				Financeiro			
		Planejado	Atual	Unidades Acumuladas	Unidades FDP	Planejado	Atual	Custos Acumulados	Custos FDP
Ruas Comerciais requalificadas: 1ª Obra: Av. Cásper Líbero, D. de Caxias, Ipiranga, Rio Bco., Sen. Queirós, Pça Alfredo Issa, Ruas Benéfico, Portuguesa, Cel. Batista, do Seminário, do Triunfo, dos Gusmões, dos Protestantes, Gal. Couto Magalhães, Pça Gen. Osório, Ruas Mauá, Stª Efigênia, Vitória, Washington; 2ª Obra R. Gasômetro.	Obra				2,00	9.886.712,00	3.274.890,72		14.848.437,37
Vila Economizadora com solução de microdrenagem implantada.	Projeto				1,00				23.531,76
Mercado Municipal reformado.	Obra				1,00				6.967.014,06
Biblioteca Mário de Andrade e anexo reformados.	Prédio				2,00	2.262.057,00	1.715.023,08		14.128.986,83
Teatro Municipal com fachada recuperada e palco atualizado tecnologicamente.	Obra				2,00	8.315.857,00	7.356.251,34		14.064.611,97
Casas históricas recuperadas.	Obra				2,00	1.014.443,00	995.335,47		2.709.582,13
Obras de controle de inundações concluídas.	Obra	1,00			2,00	72.720.170,00			75.148.596,27
<b>4- TRANSPORTE E CIRCULAÇÃO</b>									
Base de dados de planejamento do sistema de informação do transporte público avaliada.	Estudo				1,00				7.375,37
Aspectos urbanísticos e de circulação na área central analisados.	Estudo				1,00				67.492,56
Sistema de Controle Semafórico em tempo real implantado na região central.	Sistema	1,00			1,00	6.827.957,00			6.827.956,99
Projeto funcional da rótula central elaborado.	Projeto				1,00				769.605,00
<b>5- FORTALECIMENTO INSTITUCIONAL DO MUNICÍPIO</b>									
Modernização tecnológica da EMURB.	Software				42,00				671.346,26
Estudo preliminar urbanístico (Diagonal Sul) concluído.	Estudo				1,00				37.715,82
Mapeamento da Infraestrutura Urbana.	Mapeamento				1,00				42.741,03
Plano Diretor de Arborização de vias públicas da área central implantado.	Plano	1,00			1,00	512.419,00			512.418,62
Transferência de Órgão Municipal para o Centro promovido.	Órgão				3,00				1.324.247,05
Servidores municipais capacitados.	Pessoa				901,00				294.017,08
<b>ADMINISTRAÇÃO E SUPERVISÃO</b>									
<b>TOTAL</b>						<b>122.111.733,00</b>	<b>14.928.025,70</b>		<b>181.394.053,64</b>