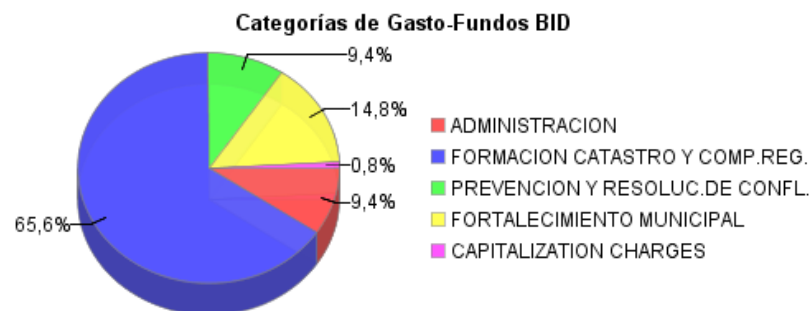
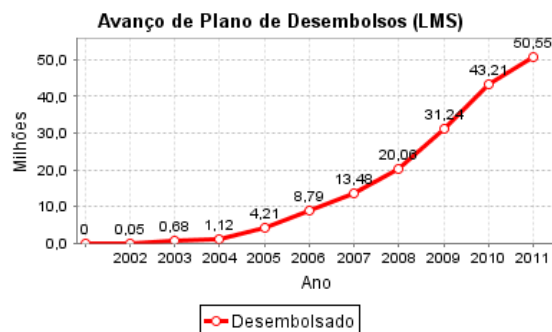
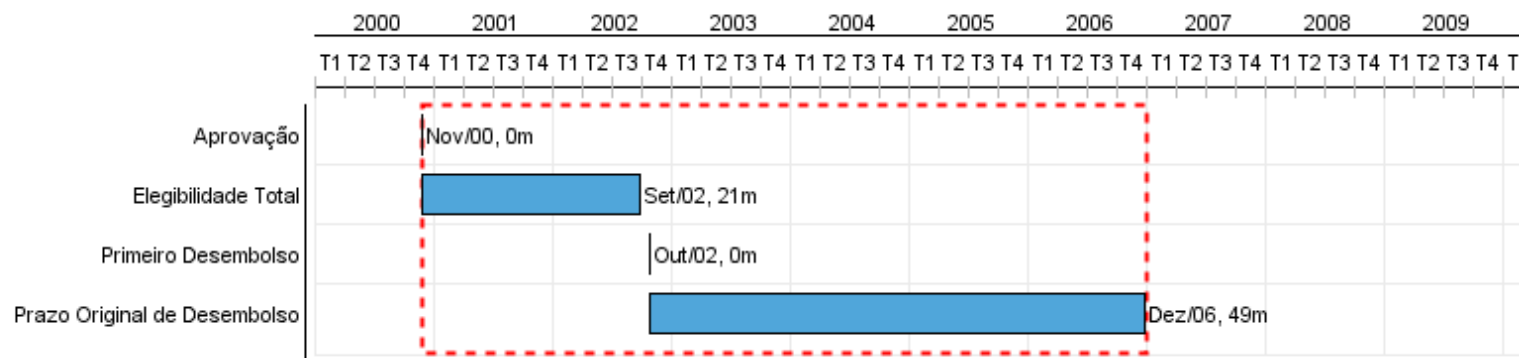


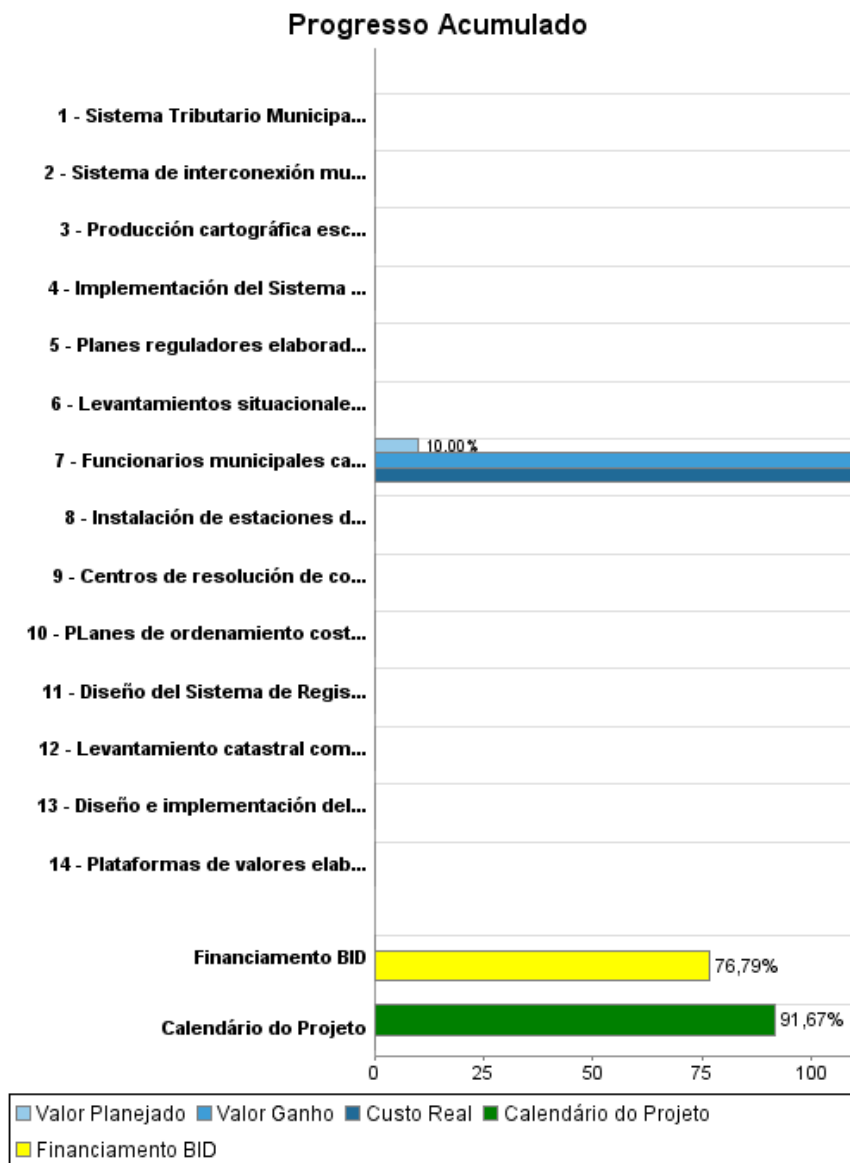
## Relatório Resumido

Dados Gerais	Fundos Disponíveis (US\$)	Custo Total e Fonte
Executor: MINISTERIO DE HACIENDA		
Sector: REFORM / MODERNIZATION OF THE STATE-REFORM AND PUBLIC SECTOR SUPPORT		
Número da Operação: 1284/OC-CR	Atual: 65.000.000,00	Original BID: 65.000.000,00
Estágio: Approved	Desembolsado: 49.911.139,82	Corrente BID: 65.000.000,00
Tipo Operação: INV - Investimento	% Desembolsado: 76,79	Pari-passu: 71,00
Operação Relacionada: TC9811151	Saldo: 15.088.860,18	Cofinanciamento/País: 27.000.000,00
Subtipo de Operação: ESP - Specific Investment Operation		Original Estimado: 92.000.000,00
		Período de Amortização (meses): 162

Categoria do impacto social	Reformulação	Validação
Categoria do impacto social: C(R)	( ) Os objetivos do projeto foram reformulados?	Validado pelo Chefe de Divisão: Oct 21, 2011 Validado pelo Representante do País: Nov 7, 2011



## Progresso Acumulado até 2011



## Resultados

**Resultado:** Seguridad jurídica de la propiedad inmueble en Costa Rica mejorada.

Indicador	Unidade Medida	Linha Base	Ano Linha Base		2009	2010	2011	2012	Final do Projeto
Predios con expediente catastral/registral unificado respecto al universo predial	%		2002	P	29,00	50,00	76,00	100,00	100,00
				A	16,00	41,00			

**Resultado:** El Estado inicia regularización de Areas Bajo Regímenes Especiales (ABRE)

Indicador	Unidade Medida	Linha Base	Ano Linha Base		2009	2010	2011	2012	Final do Projeto
Territorios ABRE con propuestas de regularización catastral/registral	territorios		2002	P	20,00	25,00	30,00	5,00	80,00
				A	25,00	22,00			

**Resultado:** Gobiernos locales cuentan con instrumentos para mejorar su gestión

Indicador	Unidade Medida	Linha Base	Ano Linha Base		2009	2010	2011	2012	Final do Projeto
Plataformas de valores elaboradas	plataformas		2002	P					81,00
				A	53,00	15,00			

## Produtos: Progresso Físico e Financeiro Anual 2011

Descrição	Unidade de medida	Físico				Financeiro			
		Planejado	Atual	Unidades Acumuladas	Unidades FDP	Planejado	Atual	Custos Acumulados	Custos FDP
<b>Componente II: Regularización de derechos relacionados con la propiedad inmueble en ABRE</b>									
Levantamientos situacionales completados	territorios	12,00			56,00	203.295,00			
Centros de resolución de conflictos instalados	centros		3,00		3,00		159.346,73		
PLanes de ordenamiento costero entregados a municipalidades	propuestas	16,00			16,00	345.000,00			
<b>Componente I: Formación del Catastro Nacional de la Propiedad Inmueble y su Compatibilización con el Registro.</b>									
Producción cartográfica escala 1:5000 y 1:100 completadas	km2				46.270,00				
Levantamiento catastral completado	expedientes	165.000,00			850.000,00	4.413.981,00			
Diseño del Sistema de Registro Inmobiliario concluido	sistema				1,00				
Implementación del Sistema de Registro Inmobiliario concluido	sistema				1,00	500.000,00			
Diseño e implementación del Sistema Nacional de Información Territorial	sistema	1,00			1,00	348.837,00			
Instalación de estaciones de georeferenciación concluida	estaciones				8,00				
<b>Componente III: Fortalecimiento municipal en el uso de la información catastral</b>									
Plataformas de valores elaboradas	plataforma de valores		68,00		81,00		2.788.781,41		
Sistema Tributario Municipal instalado y en funcionamiento	municipalidades	40,00	15,00		40,00	837.000,00	2.458.800,00		
Planes reguladores elaborados y/o actualizados	propuestas	11,00	12,00		12,00	857.800,00	81.458.796,00		
Sistema de interconexión municipal concluido	municipalidades	61,00	9,00		61,00	700.000,00	48.800,00		
Funcionarios municipales capacitados en administración catastral	funcionarios municipales		125,00		890,00	19.000,00	255.500,00		190.000,00
<b>TOTAL</b>						<b>8.224.913,00</b>	<b>87.170.024,14</b>		<b>190.000,00</b>