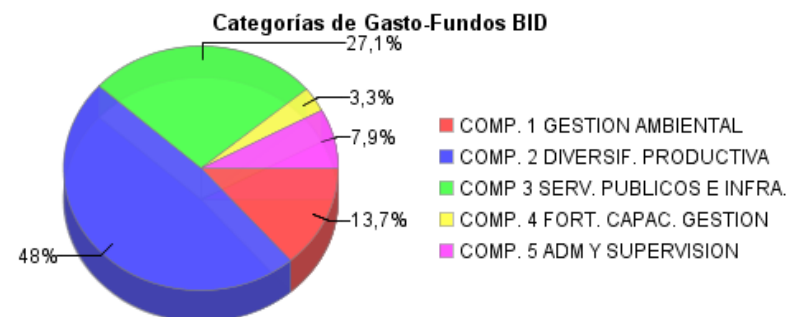
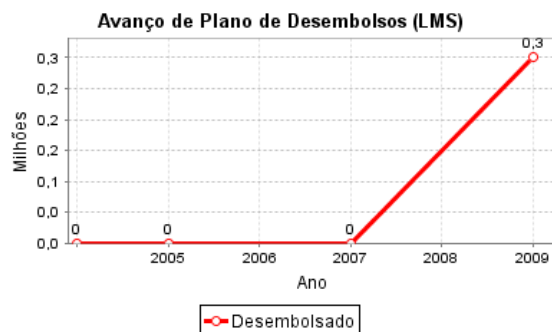
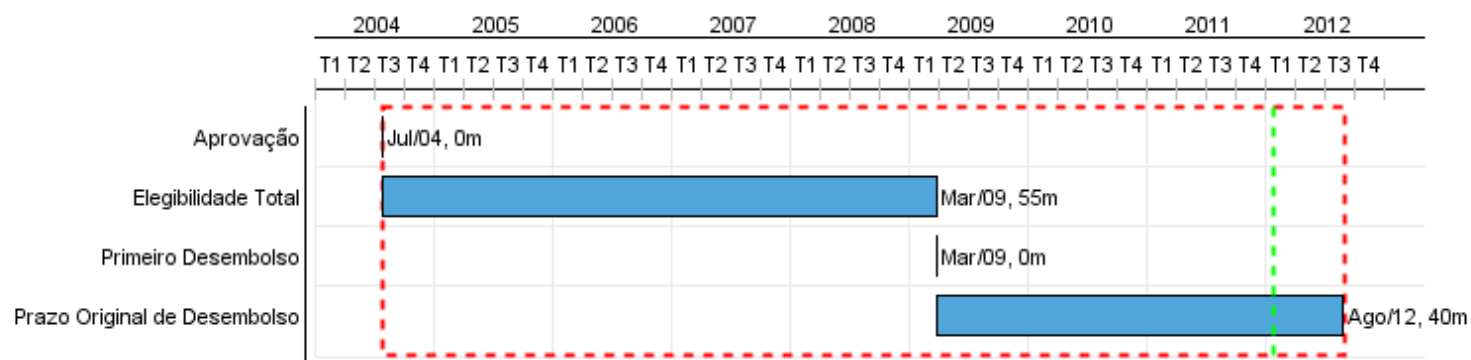


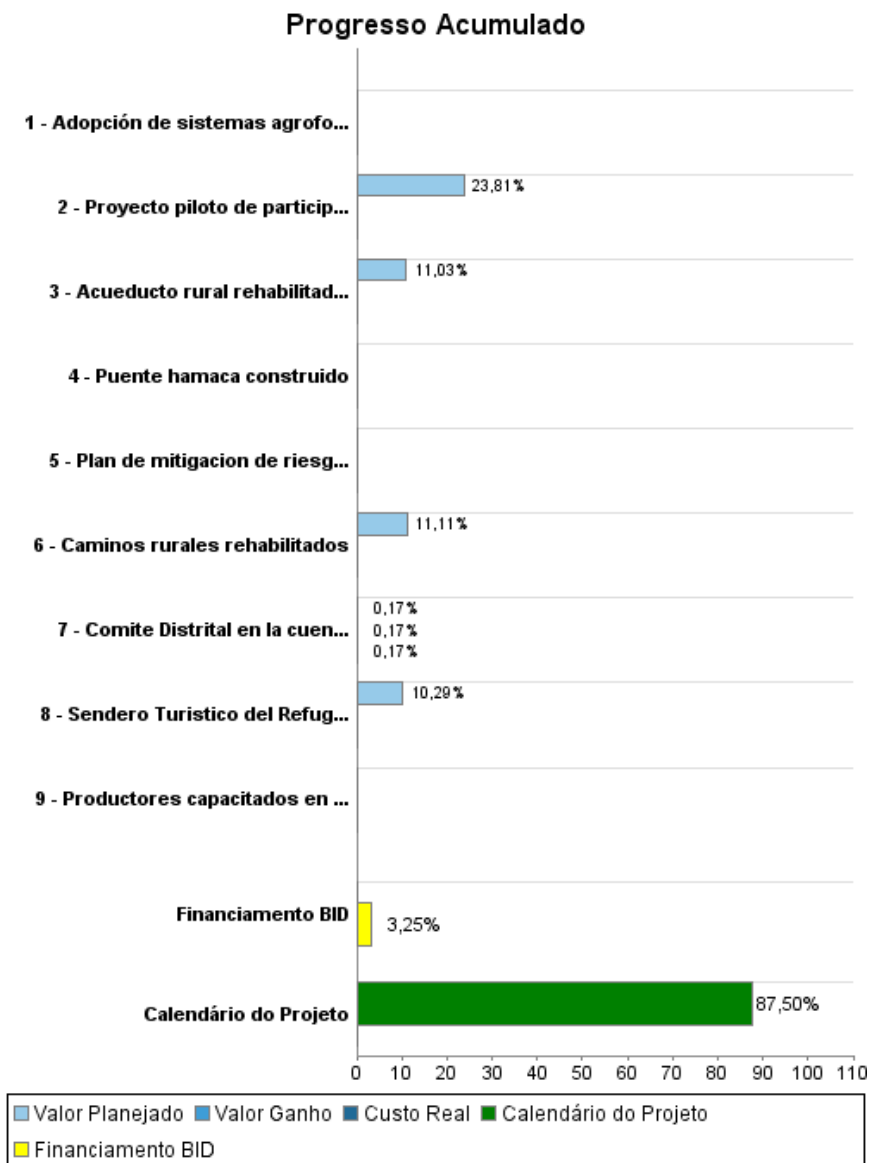
Relatório Resumido

Dados Gerais		Fundos Disponíveis (US\$)		Custo Total e Fonte	
Executor:	MINISTERIO DE PLANIFICACION NACIONAL Y POLÍTICA ECONOMICA				
Setor:	WATER AND SANITATION				
Número da Operação:	1566/OC-CR	Atual:	9.220.000,00	Original BID:	9.220.000,00
Estágio:	Approved	Desembolsado:	300.000,00	Corrente BID:	9.220.000,00
Tipo Operação:	INV - Investimento	% Desembolsado:	3,25	Pari-passu:	90,00
Operação Relacionada:		Saldo:	8.920.000,00	Cofinanciamento/País:	2.780.000,00
Subtipo de Operação:	ESP - Specific Investment Operation			Original Estimado:	12.000.000,00
				Período de Amortização (meses):	150

Categoria do impacto social	Reformulação	Validação
Categoria do impacto social:	C(R) () Os objetivos do projeto foram reformulados?	Validado pelo Chefe de Divisão: Sep 22, 2011 Validado pelo Representante do País: Nov 7, 2011



Progresso Acumulado até 2011



Resultados

Resultado: Estructura productiva diversificada garantizando la sostenibilidad y el aumento del ingreso.

Indicador	Unidade Medida	Linha Base	Ano Linha Base		2009	2010	2011	2012	2013	Final do Projeto
Porcentaje poblacion ocupada en agricultura.	%	81,00	2004	P	81,00	81,00	81,00	81,00	81,00	81,00
				A	81,00	81,00				
Tasa de cobertura forestal	%	75,00	2004	P	75,00	75,00	73,00	73,00	73,00	73,00
				A	75,00	75,00				
Produccion de platano	cajas por hectarea por año	588,00	2004	P	588,00	588,00	588,00	588,00	700,00	700,00
				A	588,00	588,00				

Resultado: Niveles de cobertura de servicios basicos.

Indicador	Unidade Medida	Linha Base	Ano Linha Base		2009	2010	2011	2012	2013	Final do Projeto
Porcentaje poblacion sin acceso a agua potable en la cuenca alta	%	83,00	2004	P	83,00	83,00	83,00	65,00	45,00	45,00
				A	83,00	83,00				
Porcentaje poblacion sin acceso a agua potable en la cuenca media	%	47,00	2004	P	47,00	47,00	47,00	42,00	35,00	35,00
				A	47,00	47,00				
Porcentaje poblacion sin acceso a agua potable en la cuenca baja	%	13,00	2004	P	13,00	13,00	13,00	12,00	11,00	11,00
				A	13,00	13,00				
Hogares con acceso al sistema de agua construido/ rehabilitado por el Programa	Hogares		2004	P				600,00	1.400,00	1.400,00
				A						

Resultado: Acceso a transporte mejorado.

Indicador	Unidade Medida	Linha Base	Ano Linha Base		2009	2010	2011	2012	2013	Final do Projeto
Cambio porcentual en tiempos de transporte.	%		2004	P				10,00	20,00	20,00
				A						

Produtos: Progresso Físico e Financeiro Anual 2011

Descrição	Unidade de medida	Físico				Financeiro			
		Planejado	Atual	Unidades Acumuladas	Unidades FDP	Planejado	Atual	Custos Acumulados	Custos FDP
1. Gestión Ambiental, Manejo de los Recursos Naturales y Reducción de la Vulnerabilidad									
Sendero Turístico del Refugio de Vida Silvestre Gandoca Manzanillo completado.	sendero				1,00	70.000,00			680.000,00
Proyecto piloto de participación comunitaria en protección Parque Internacional La Amistad completado.	proyecto				1,00	50.000,00			210.000,00
Plan de mitigación de riesgos implementados	plan				3,00				550.000,00
2. Diversificación Productiva.									
Adopción de sistemas agroforestales o cultivos no tradicionales	hectarea				500,00				4.200.000,00
Productores capacitados en diversificación productiva y ambientalmente sostenible.	productor				300,00				630.000,00
3- Servicios públicos e infraestructura básica.									
Puente hamaca construido	puente hamaca				1,00				100.000,00
Caminos rurales rehabilitados	km				30,00	150.000,00			1.350.000,00
Acueducto rural rehabilitado y/o construido	acueducto				10,00	150.000,00			1.360.000,00
4- Fortalecimiento de la Capacidad de Gestión.									
Comite Distrital en la cuenca del rio sixaola creado y operativo	comite				3,00				460.000,00
Otros costos adicionales									
Costos financieros									
TOTAL						420.000,00			9.540.000,00