

Relatório Resumido

Dados Gerais

Executor:	MINISTERIO DE HACIENDA
Sector:	AGRICULTURE AND RURAL DEVELOPMENT-LAND ADMINISTRATION AND REGULATION
Número da Operação:	1448/OC-PR;1448/OC-PR-CPS
Estágio:	Approved
Tipo Operação:	INV - Investimento
Operação Relacionada:	
Subtipo de Operação:	ESP - Specific Investment Operation

Fundos Disponíveis (US\$)

Atual:	9.000.000,00
Desembolsado:	8.035.929,81
% Desembolsado:	89,29
Saldo:	964.070,19

Custo Total e Fonte

Original BID:	18.000.000,00
Corrente BID:	9.000.000,00
Pari-passu:	90,00
Cofinanciamento/País:	1.000.000,00
Original Estimado:	19.000.000,00
Período de Amortização (meses):	168

Categoria do impacto social

Categoria do impacto social:

C(R)

Reformulação

() Os objetivos do projeto foram reformulados?

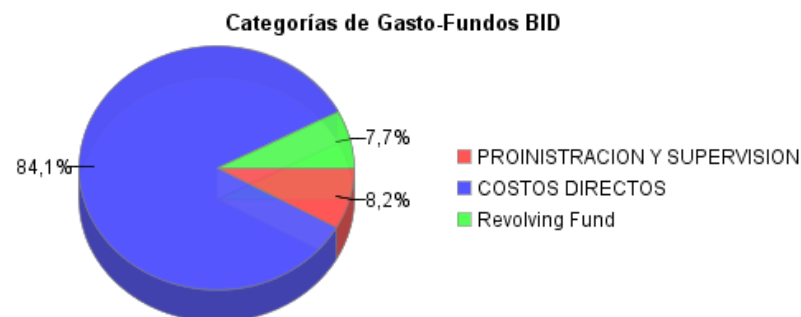
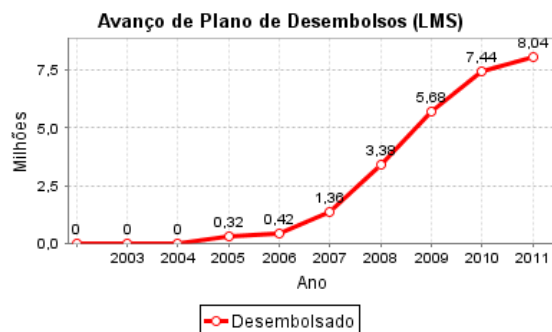
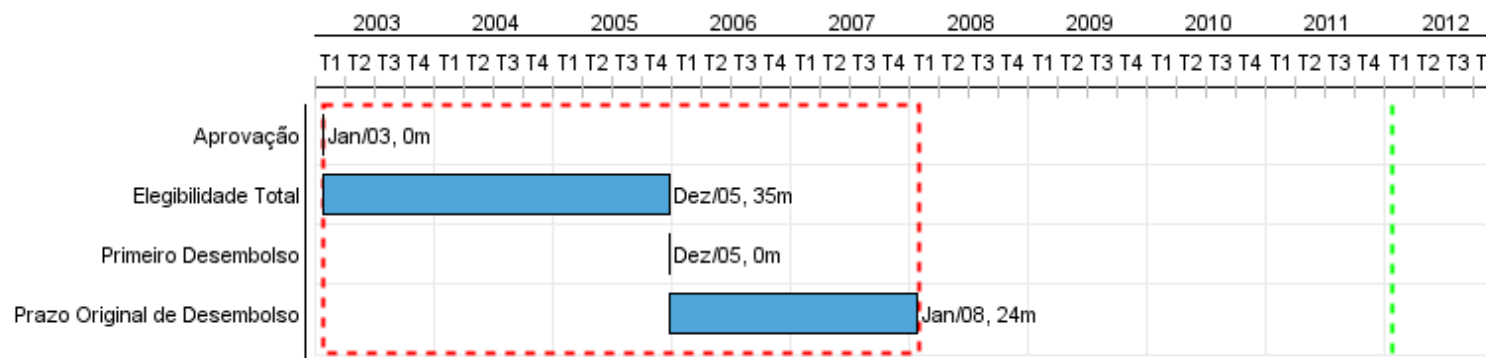
Validação

Validado pelo Chefe de Divisão:

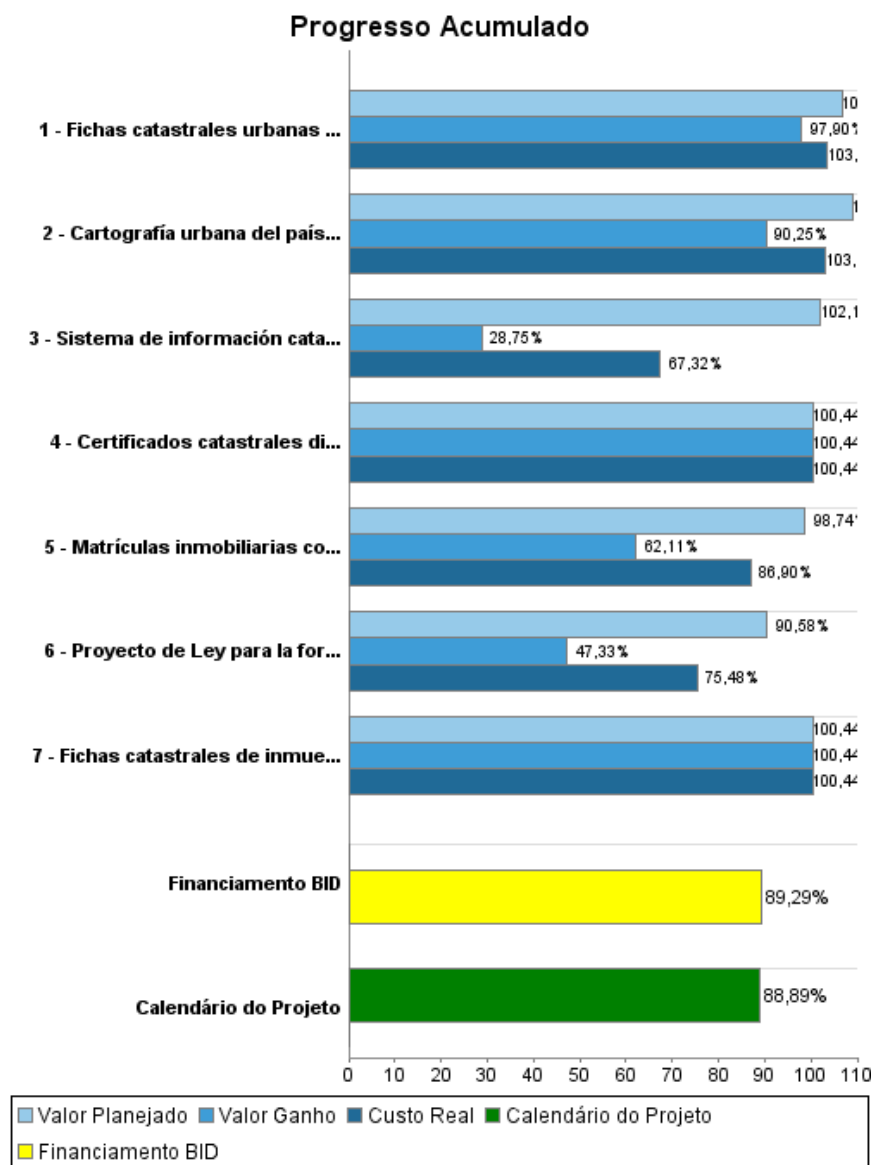
Sep 23, 2011

Validado pelo Representante do País:

Oct 20, 2011



Progresso Acumulado até 2011



Resultados

Resultado:	La administración de las tierras en el país es mejorada.
-------------------	--

Indicador	Unidade Medida	Linha Base	Ano Linha Base		2007	2008	2009	2010	Final do Projeto
Entradas procesadas por registrador en la Dirección General de los Registros Públicos (DGRP)	Entradas	6,00	2005	P			24,00	24,00	24,00
				A			20,00	20,00	
Oficinas conjuntas de DGRP y Servicio Nacional de Catastro (SNC) en capitales de Alto Paraná, Itapúa y Caaguazú operando.	Oficinas		2005	P	1,00	2,00	3,00	3,00	3,00
				A			2,00	3,00	
Manual de normas de gestión administrativa de DGRP implantado	Manual		2005	P			1,00	1,00	1,00
				A			1,00	1,00	
Manual normas y procedimientos para la formación y actualización catastral funcionando	Manual		2005	P			1,00	1,00	1,00
				A			1,00	1,00	
Registro habilitante de agrimensores implantado	Registro		2005	P			1,00	1,00	1,00
				A					

Produtos: Progresso Físico e Financeiro Anual 2011

Descrição	Unidade de medida	Físico				Financeiro			
		Planejado	Atual	Unidades Acumuladas	Unidades FDP	Planejado	Atual	Custos Acumulados	Custos FDP
Establecimiento del marco legal y bases técnicas para la formación del catastro registral.									
Proyecto de Ley para la formación de un Catastro Registral presentado al Poder Legislativo.	Proyecto de Ley	1,00	1,00		1,00	40.000,00			265.000,00
Sistema de información catastral y registral vinculadas mediante tecnología informática, funcionando.	Sistema	1,00			1,00	1.080.000,00			3.100.000,00
Modernización del sistema de registro.									
Matrículas inmobiliarias convertidas a formato digital.	Matrículas inmobiliarias	438.000,00	40.000,00		1.194.000,00	442.000,00	92.000,00		2.955.000,00
Modernización del sistema de catastro.									
Fichas catastrales urbanas convertidas a formato digital.	Fichas catastrales	17.000,00	3.000,00		1.500.000,00	30.000,00	15.000,00		473.000,00
Fichas catastrales de inmuebles rurales convertidas a formato digital.	Fichas catastrales				744.000,00				473.000,00
Cartografía urbana del país convertida a formato digital.	Parcelas vectorizadas	63.000,00	20.000,00		1.370.000,00	40.000,00	13.000,00		472.000,00
Certificados catastrales digitalizados.	Certificados escaneados				462.000,00				472.000,00
Administracion									
TOTAL						1.632.000,00	120.000,00		8.210.000,00