

## Rapport Résumé

### Données Générales

Agence d' Exécution (EA): Instituto Nacional de Reforma Agraria  
Secteur: AGRICULTURE AND RURAL DEVELOPMENT-LAND  
Numéro(s) de Prêt(s): 1512/SF-BO  
Étape: Approved  
Type d' Opération: INV - Investissement  
Opération(s) Connexe(s):  
Sous-Type de l'Opération: ESP - Specific Investment Operation

### Fonds Disponibles (US\$)

#### ADMINISTRATION AND REGULATION

Montant Courant Approuvé: 19.496.000,00  
Montant Décaissé à ce Jour: 16.626.603,37  
% Décaissé: 85,28  
Solde: 2.869.396,63

### Coût Total et Source de Financement

Initial BID: 22.000.000,00  
Courant BID: 19.496.000,00  
Pari Passu: 88,00  
Cofinancement/Pays: 3.000.000,00  
Estimation Initiale: 25.000.000,00  
Période d'Amortissement (mois): 354

### Catégorie d'Impact Environnemental et Social du Projet

### Reformulation

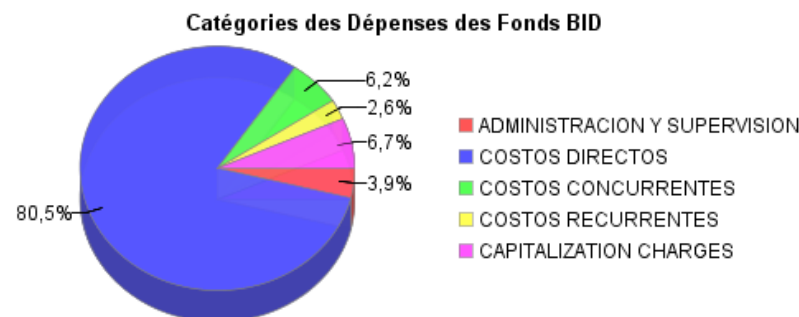
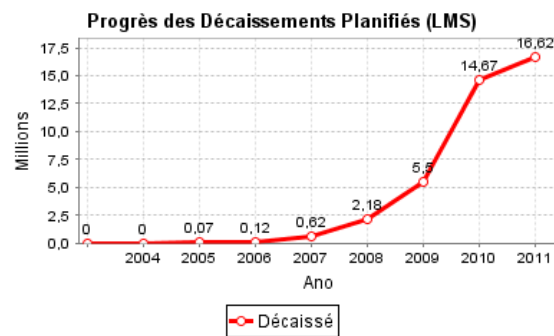
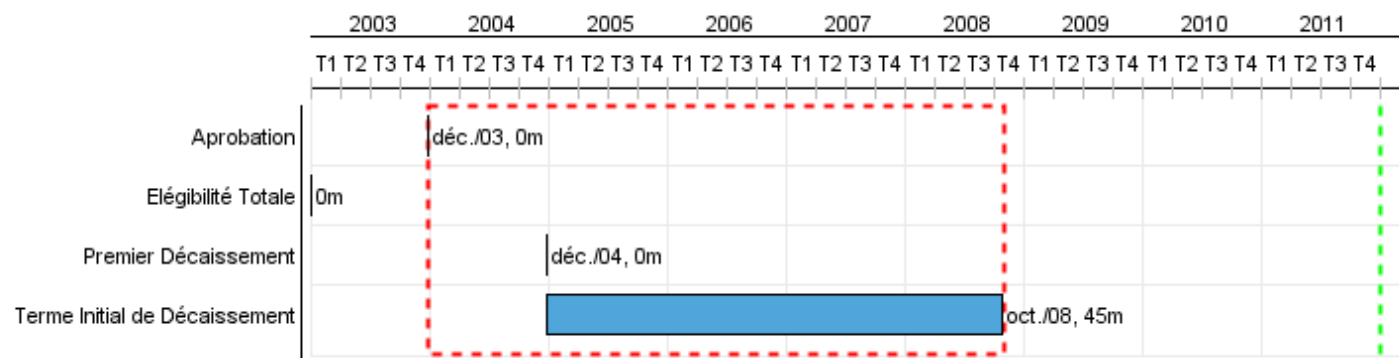
### Validation

Catégorie d'Impact Environnemental et Social du Projet: C(R)

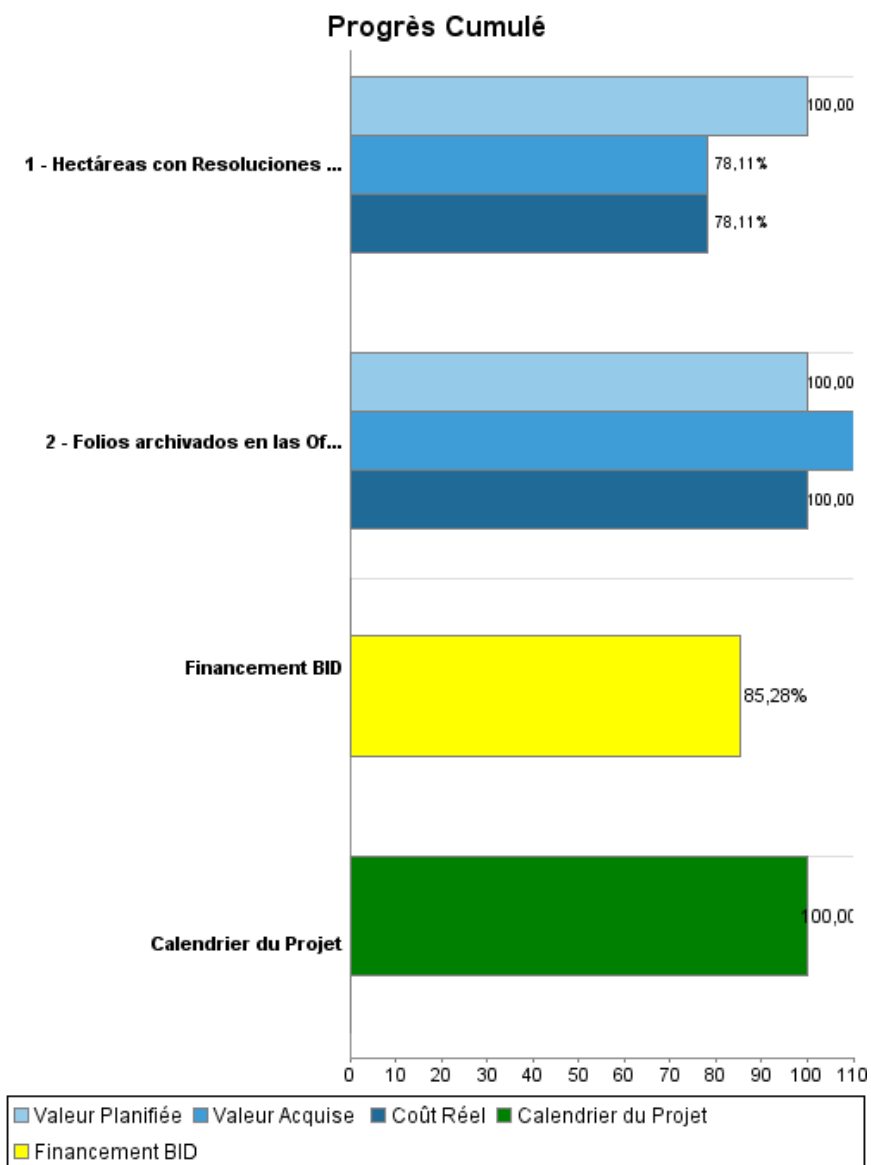
( ) Les objectifs du projet ont-ils été reformulés?

Validé par le Chef de Division: Sep 21, 2011

Validé par le Représentant: Sep 30, 2011



## Progrès Cumulé à 2011



## Résultats

<b>Résultat:</b>	Seguridad jurídica de los predios rurales mejorada.
------------------	---

Indicateur	Unité de Mesure	Ligne de Base	Année Ligne de Base		2009	2010	2011	Fin du Projet
Derechos propietarios (títulos) rurales inscritos en las Oficinas de Derechos Reales ( DDDR).	Titulos		2008	P		4.235,00	3.000,00	129.100,00
				A	4.060,00	4.235,00		

<b>Résultat:</b>	Acceso a la información catastral mejorado
------------------	--

Indicateur	Unité de Mesure	Ligne de Base	Année Ligne de Base		2009	2010	2011	Fin du Projet
Oficinas del Instituto Nacional de Reforma Agraria (INRA) interconectadas	Oficinas		2008	P		2,00		9,00
				A	7,00	1,00		

<b>Résultat:</b>	Seguridad de la base de datos mejorada
------------------	--

Indicateur	Unité de Mesure	Ligne de Base	Année Ligne de Base		2009	2010	2011	Fin du Projet
Expedientes y planos catastrales digitalizados e incorporados al SIST.	Expedientes		2008	P		30.100,00		87.100,00
				A	55.764,00	30.100,00		

**Produites: Progrès Physique et Financier Annuel 2011**

Description	Unité de Mesure	Physique				Financier			
		Planifié	Réel	Unités Cumulées	Unités FDP	Planifié	Réel	Coûts Cumulées	Coûts FDP
<b>Regularización y perfeccionamiento de los derechos de la propiedad agraria</b>									
Hectáreas con Resoluciones Finales de Saneamiento emitidas en 19 municipios de Santa Cruz, Beni, Cochabamba y/o La Paz.	Ha		239.150,00		7.000.000,00	4.527.400,00	1.996.475,50		11.563.010,00
<b>Consolidación y bases técnicas para el mantenimiento del Catastro Legal</b>									
Folios archivados en las Oficinas de Derechos Reales (DDRR) digitalizados e indexados.	Folios				12.396.674,00				2.048.320,00
<b>TOTAL</b>						<b>4.527.400,00</b>	<b>1.996.475,50</b>		<b>13.611.330,00</b>