

Rapport Résumé

Données Générales

Agence d' Exécution (EA): Ministério do Desenvolvimento Agrário
Secteur: AGRICULTURE AND RURAL DEVELOPMENT-LAND ADMINISTRATION AND REGULATION
Numéro(s) de Prêt(s): 1633/OC-BR
Étape: Approved
Type d' Opération: INV - Investissement
Opération(s) Connexe(s):
Sous-Type de l'Opération: ESP - Specific Investment Operation

Fonds Disponibles (US\$)

ADMINISTRATION AND REGULATION

Montant Courant Approuvé: 10.800.000,00
Montant Décaissé à ce Jour: 1.919.008,18
% Décaissé: 17,77
Solde: 8.880.991,82

Coût Total et Source de Financement

Initial BID: 10.800.000,00
Courant BID: 10.800.000,00
Pari Passu: 60,00
Cofinancement/Pays: 7.200.000,00
Estimation Initiale: 18.000.000,00
Période d'Amortissement (mois): 198

Catégorie d'Impact Environnemental et Social du Projet

Reformulation

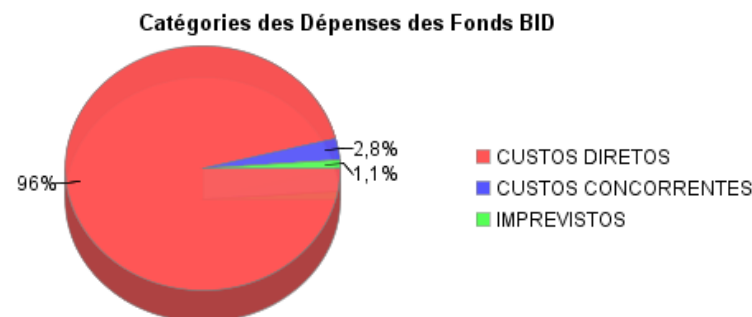
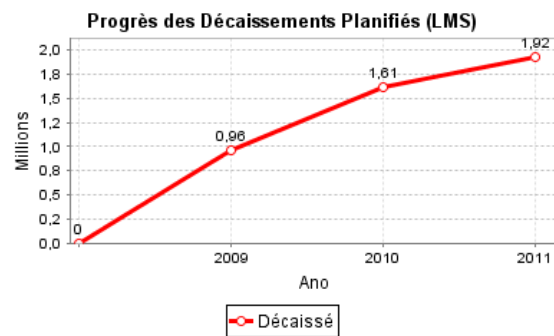
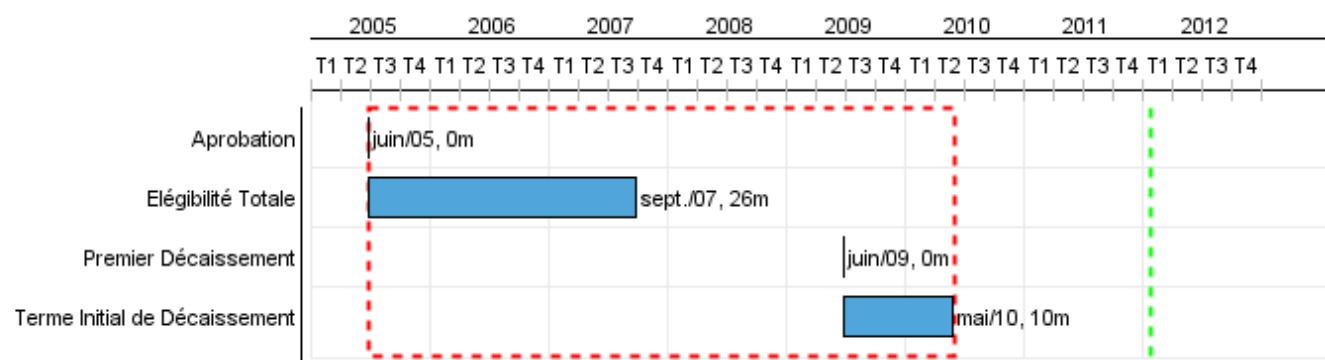
Validation

Catégorie d'Impact Environnemental et Social du Projet: C(R)

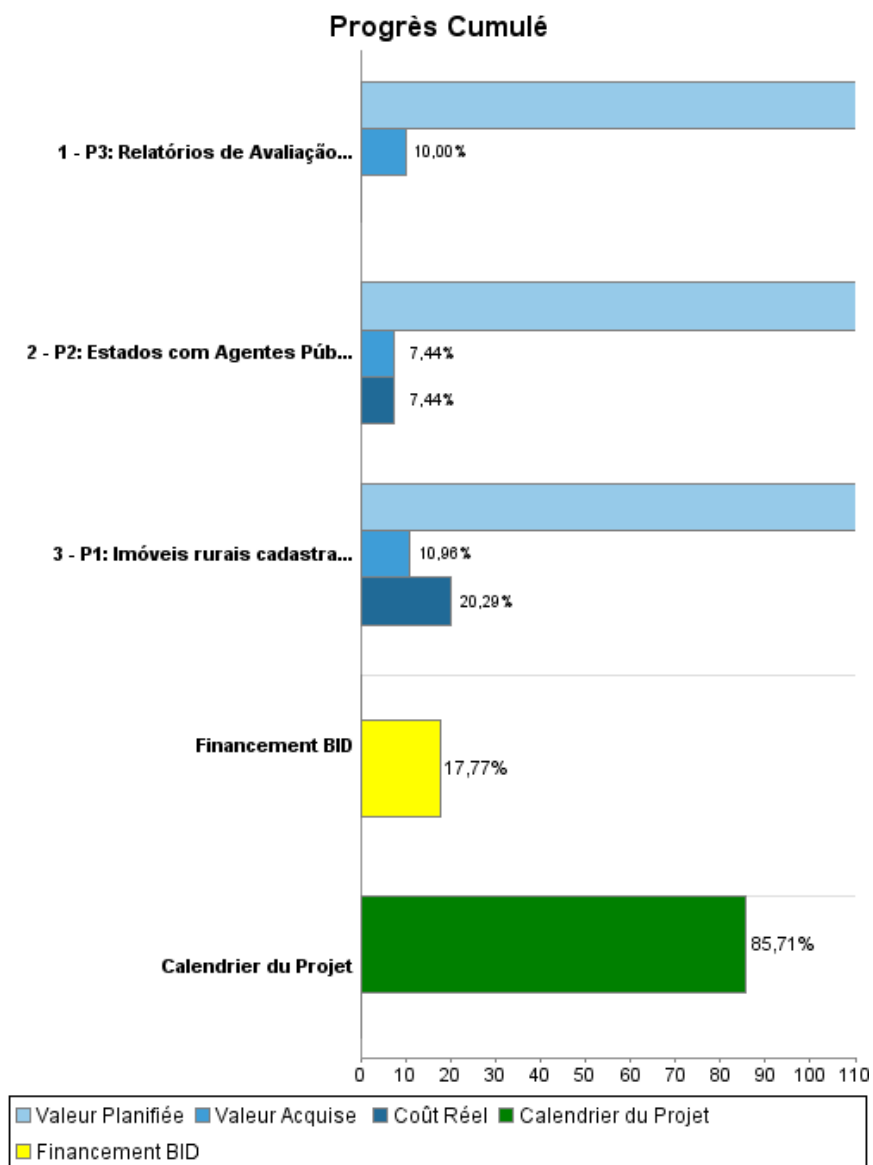
() Les objectifs du projet ont-ils été reformulés?

Validé par le Chef de Division: Sep 20, 2011

Validé par le Représentant: Sep 28, 2011



Progrès Cumulé à 2011



Résultats

Résultat:	Processo de regularização de Terras do Governo do Brasil modernizado.
------------------	---

Indicateur	Unité de Mesure	Ligne de Base	Année Ligne de Base		2012	Fin du Projet
Malha fundiária por município.	Município	0,01	2007	P A	80,00	80,00
Imóveis rurais de pequenos produtores atendidos no programa.	%	0,01	2007	P A	100,00	100,00

Résultat:	Sistema de Regularização de Terras Nacional viabilizado.
------------------	--

Indicateur	Unité de Mesure	Ligne de Base	Année Ligne de Base		2012	Fin du Projet
Informações da malha fundiária detalhada por estado sistematizada	%	0,01	2007	P A	100,00	100,00

Produites: Progrès Physique et Financier Annuel 2011

Description	Unité de Mesure	Physique				Financier			
		Planifié	Réel	Unités Cumulées	Unités FDP	Planifié	Réel	Coûts Cumulées	Coûts FDP
COMPONENTE 01: Cadastro de Terras e Regularização Fundiária									
P1: Imóveis rurais cadastrados com técnicas de geoprocessamento.	Imóveis Cadastrados	65.781,00	4.051,00		144.000,00	5.865.000,00	533.000,00		14.047.000,00
COMPONENTE 02: Fortalecimento Institucional									
P2: Estados com Agentes Públicos da área de cadatro de terras, fortalecido	Estados		0,01		5,00	878.000,00	0,01		1.896.000,00
COMPONENTE 03: Sistema de Gestão e Avaliações Intermediária e Final									
P3: Relatórios de Avaliação E Linha de Base elaborados	Relatórios		0,01		3,00	120.000,00	0,01		240.000,00
COMPONENTE 04: Outros									
TOTAL						6.863.000,00	533.000,02		16.183.000,00