

## Rapport Résumé

### Données Générales

Agence d' Exécution (EA): MINISTERIO DE RECURSOS NATURALES  
Secteur: AGRICULTURE AND RURAL DEVELOPMENT-LAND  
Numéro(s) de Prêt(s): 2208/OC-BL  
Étape: Approved  
Type d' Opération: INV - Investissement  
Opération(s) Connexe(s): BL-P1024  
Sous-Type de l'Opération: ESP - Specific Investment Operation

### Fonds Disponibles (US\$)

ADMINISTRATION AND REGULATION  
Montant Courant Approuvé: 2.500.000,00  
Montant Décaissé à ce Jour: 978.900,00  
% Décaissé: 39,16  
Solde: 1.521.100,00

### Coût Total et Source de Financement

Initial BID: 2.500.000,00  
Courant BID: 2.500.000,00  
Pari Passu: 92,00  
Cofinancement/Pays: 229.000,00  
Estimation Initiale: 2.729.000,00  
Période d'Amortissement (mois): 252

### Catégorie d'Impact Environnemental et Social du Projet

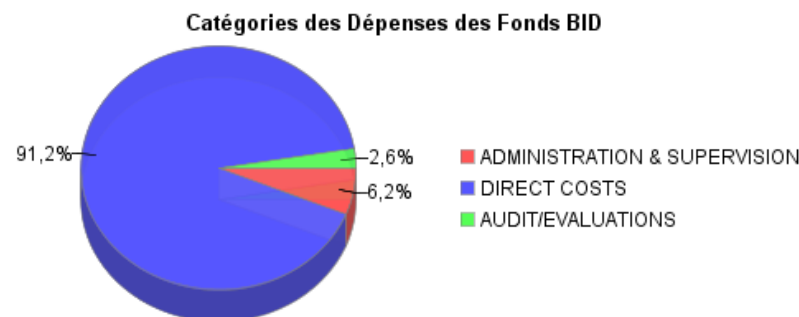
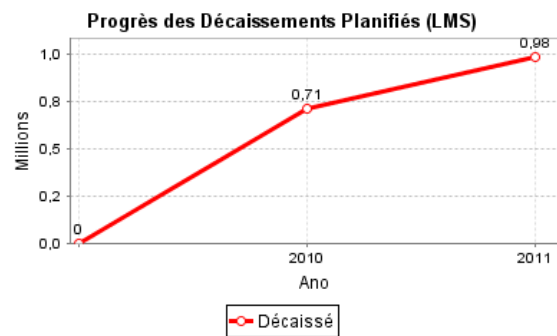
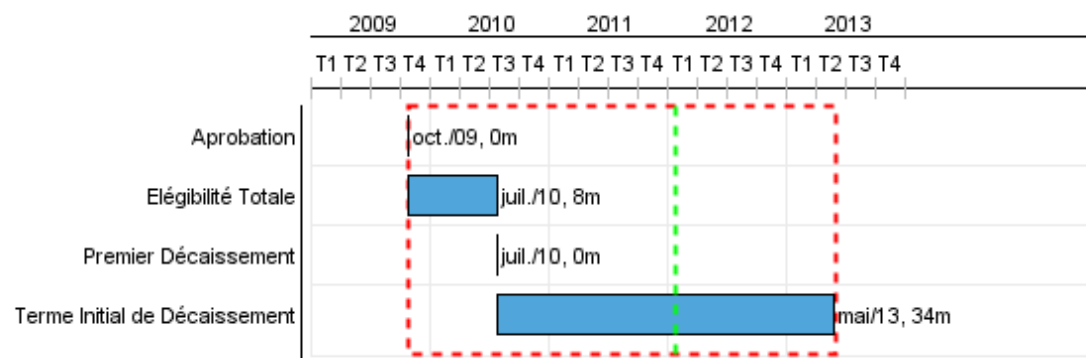
### Reformulation

### Validation

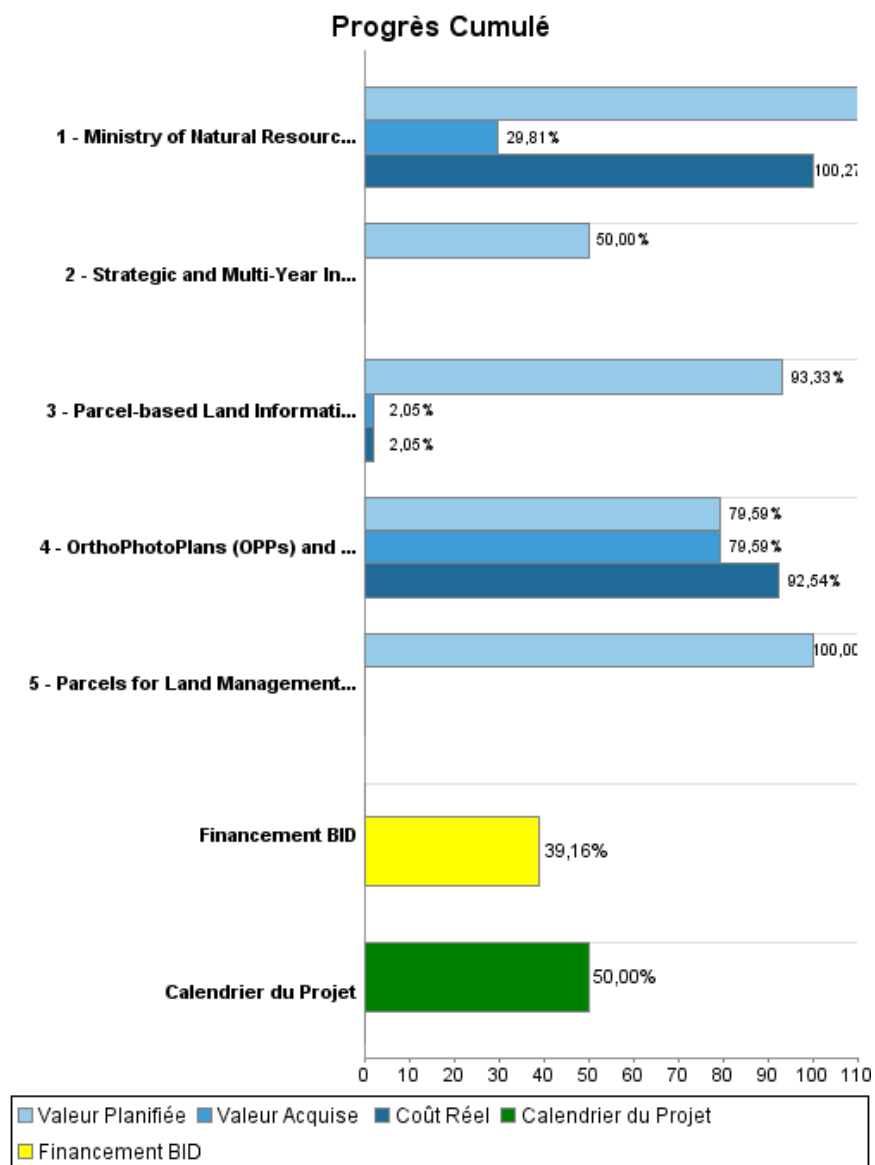
Catégorie d'Impact Environnemental et Social du Projet: C ( ) Les objectifs du projet ont-ils été reformulés?

Validé par le Chef de Division: Sep 30, 2011

Validé par le Représentant: Sep 30, 2011



## Progrès Cumulé à 2011



## Résultats

<b>Résultat:</b>	Quality of Land Management Services improved country-wide
<b>Observações:</b>	System does not allow link to country strategy

Indicateur	Unité de Mesure	Ligne de Base	Année Ligne de Base		Fin du Projet
Average time in days to register property transaction in Land Registry	Working days	39,00	2009	P A	10,00
Average time to add a parcel or complete a parcel mutation in the Survey & Mapping Section	Working days	28,00	2009	P A	10,00
Out-of-district customer transactions for National Estates conducted at District Offices	%		2009	P A	70,00
Tax Roles digitized increased	%	20,00	2009	P A	60,00

**Produites: Progrès Physique et Financier Annuel 2011**

Description	Unité de Mesure	Physique				Financier			
		Planifié	Réel	Unités Cumulées	Unités FDP	Planifié	Réel	Coûts Cumulées	Coûts FDP
<b>Expansion of the parcel-based Land Information System (LIS)</b>									
Parcel-based Land Information System (LIS) installed in all sections of the Central Office of the Department of Land and Surveys and District Offices	Sections/ Districts	4,00			13,00	1.160.150,00			1.481.000,00
<b>Improvement of urban land information</b>									
Parcels for Land Management Program II towns entered into cadastre module	Parcels remediated				25.000,00	45.000,00			45.000,00
OrthoPhotoPlans (OPPs) and Compilation Plans (CPs) in 5 urban areas and Registry Index Maps (RIMs) in Placencia urban area created	OPPs/CPs/ RIMs	5,00	5,00		40,00	290.500,00	337.756,00		365.000,00
<b>Support for the provision of modern land management services</b>									
Ministry of Natural Resources and Environment facilities fully refurbished	Facilities	1,00	1,00		1,00	218.000,00	220.000,00		731.282,00
Strategic and Multi-Year Investment Plan for improving land tenure and modernizing land management services country-wide ready	Plan endorsed by MNRE				1,00	15.000,00			30.000,00
<b>Administration, Evaluation, Audit</b>									
<b>TOTAL</b>						<b>1.728.650,00</b>	<b>557.756,00</b>		<b>2.652.282,00</b>