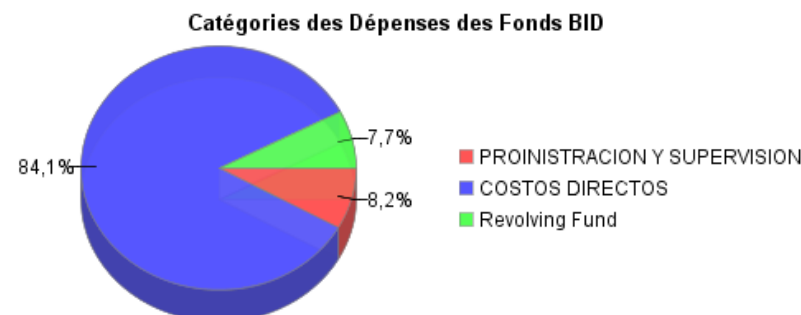
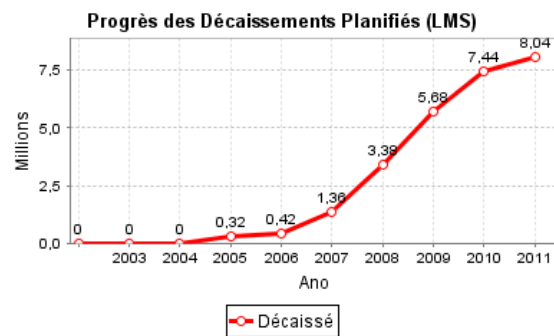
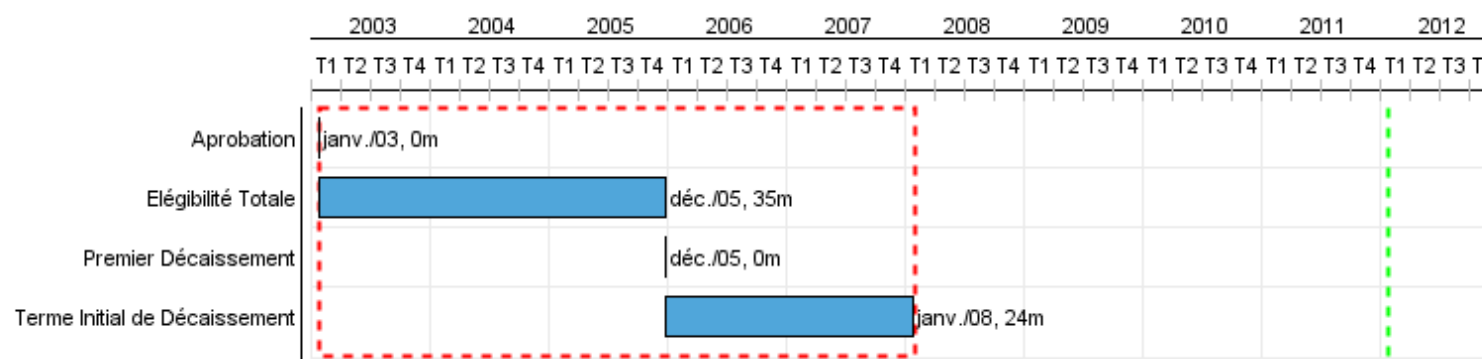


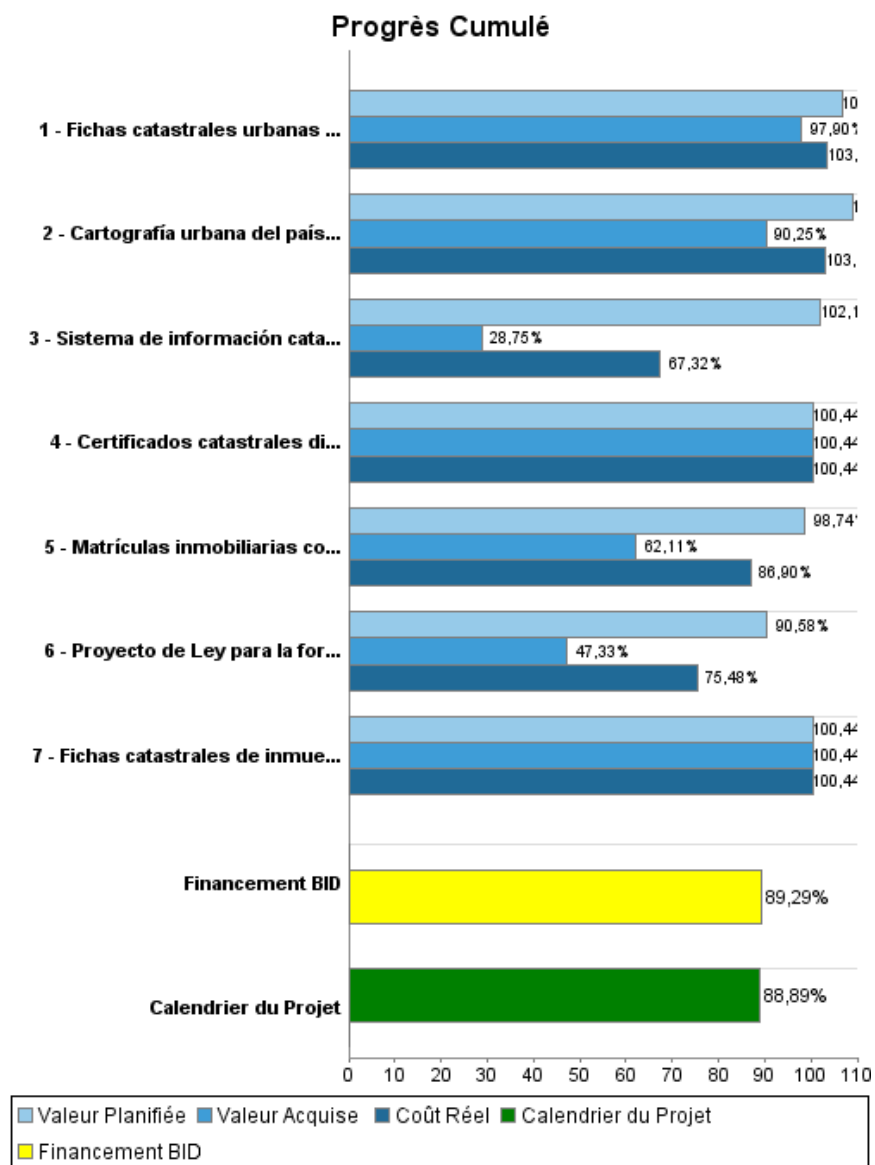
## Rapport Résumé

Données Générales		Fonds Disponibles (US\$)		Coût Total et Source de Financement	
Agence d' Exécution (EA):	MINISTERIO DE HACIENDA				
Secteur:	AGRICULTURE AND RURAL DEVELOPMENT-LAND	ADMINISTRATION AND REGULATION			
Numéro(s) de Prêt(s):	1448/OC-PR;1448/OC-PR-CPS	Montant Courant Approuvé:	9.000.000,00	Initial BID:	18.000.000,00
Étape:	Approved	Montant Décaissé à ce Jour:	8.035.929,81	Courant BID:	9.000.000,00
Type d' Opération:	INV - Investissement	% Décaissé:	89,29	Pari Passu:	90,00
Opération(s) Connexe(s):		Solde:	964.070,19	Cofinancement/Pays:	1.000.000,00
Sous-Type de l'Opération:	ESP - Specific Investment Operation			Estimation Initiale:	19.000.000,00
				Période d'Amortissement (mois):	168

Catégorie d'Impact Environnemental et Social du Projet	Reformulation	Validation
Catégorie d'Impact Environnemental et Social du Projet: C(R)	( ) Les objectifs du projet ont-ils été reformulés?	Validé par le Chef de Division: Sep 23, 2011 Validé par le Représentant: Oct 20, 2011



## Progrès Cumulé à 2011



## Résultats

<b>Résultat:</b>	La administración de las tierras en el país es mejorada.
------------------	--

Indicateur	Unité de Mesure	Ligne de Base	Année Ligne de Base		2007	2008	2009	2010	Fin du Projet
Entradas procesadas por registrador en la Dirección General de los Registros Públicos (DGRP)	Entradas	6,00	2005	P			24,00	24,00	24,00
				A			20,00	20,00	
Oficinas conjuntas de DGRP y Servicio Nacional de Catastro (SNC) en capitales de Alto Paraná, Itapúa y Caaguazú operando.	Oficinas		2005	P	1,00	2,00	3,00	3,00	3,00
				A			2,00	3,00	
Manual de normas de gestión administrativa de DGRP implantado	Manual		2005	P			1,00	1,00	1,00
				A			1,00	1,00	
Manual normas y procedimientos para la formación y actualización catastral funcionando	Manual		2005	P			1,00	1,00	1,00
				A			1,00	1,00	
Registro habilitante de agrimensores implantado	Registro		2005	P			1,00	1,00	1,00
				A					

## Produites: Progrès Physique et Financier Annuel 2011

Description	Unité de Mesure	Physique				Financier			
		Planifié	Réel	Unités Cumulées	Unités FDP	Planifié	Réel	Coûts Cumulées	Coûts FDP
<b>Establecimiento del marco legal y bases técnicas para la formación del catastro registral.</b>									
Proyecto de Ley para la formación de un Catastro Registral presentado al Poder Legislativo.	Proyecto de Ley	1,00	1,00		1,00	40.000,00			265.000,00
Sistema de información catastral y registral vinculadas mediante tecnología informática, funcionando.	Sistema	1,00			1,00	1.080.000,00			3.100.000,00
<b>Modernización del sistema de registro.</b>									
Matrículas inmobiliarias convertidas a formato digital.	Matrículas inmobiliarias	438.000,00	40.000,00		1.194.000,00	442.000,00	92.000,00		2.955.000,00
<b>Modernización del sistema de catastro.</b>									
Fichas catastrales urbanas convertidas a formato digital.	Fichas catastrales	17.000,00	3.000,00		1.500.000,00	30.000,00	15.000,00		473.000,00
Fichas catastrales de inmuebles rurales convertidas a formato digital.	Fichas catastrales				744.000,00				473.000,00
Cartografía urbana del país convertida a formato digital.	Parcelas vectorizadas	63.000,00	20.000,00		1.370.000,00	40.000,00	13.000,00		472.000,00
Certificados catastrales digitalizados.	Certificados escaneados				462.000,00				472.000,00
<b>Administracion</b>									
<b>TOTAL</b>						<b>1.632.000,00</b>	<b>120.000,00</b>		<b>8.210.000,00</b>