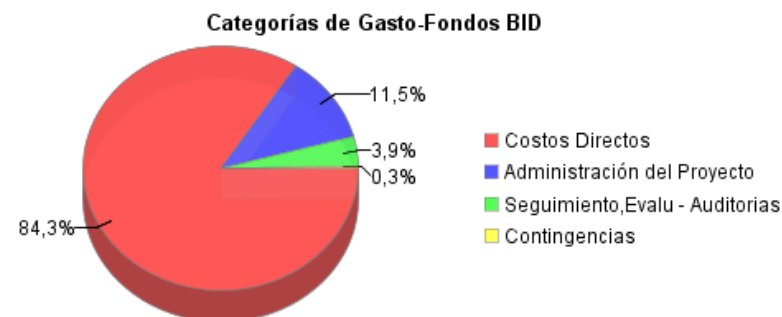
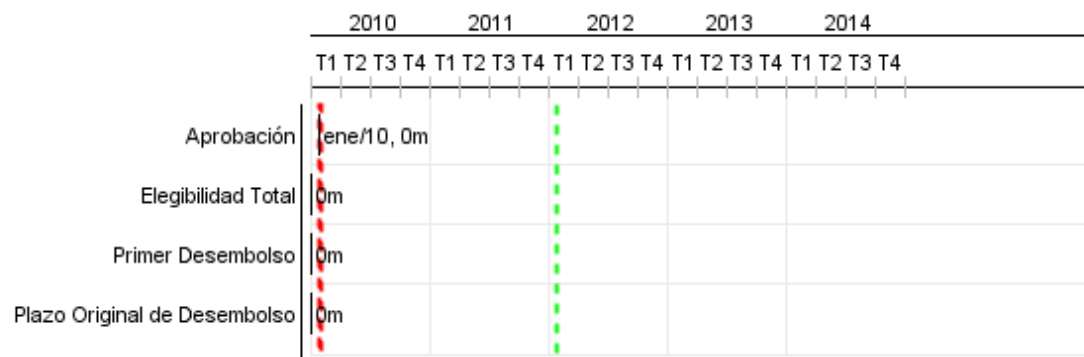


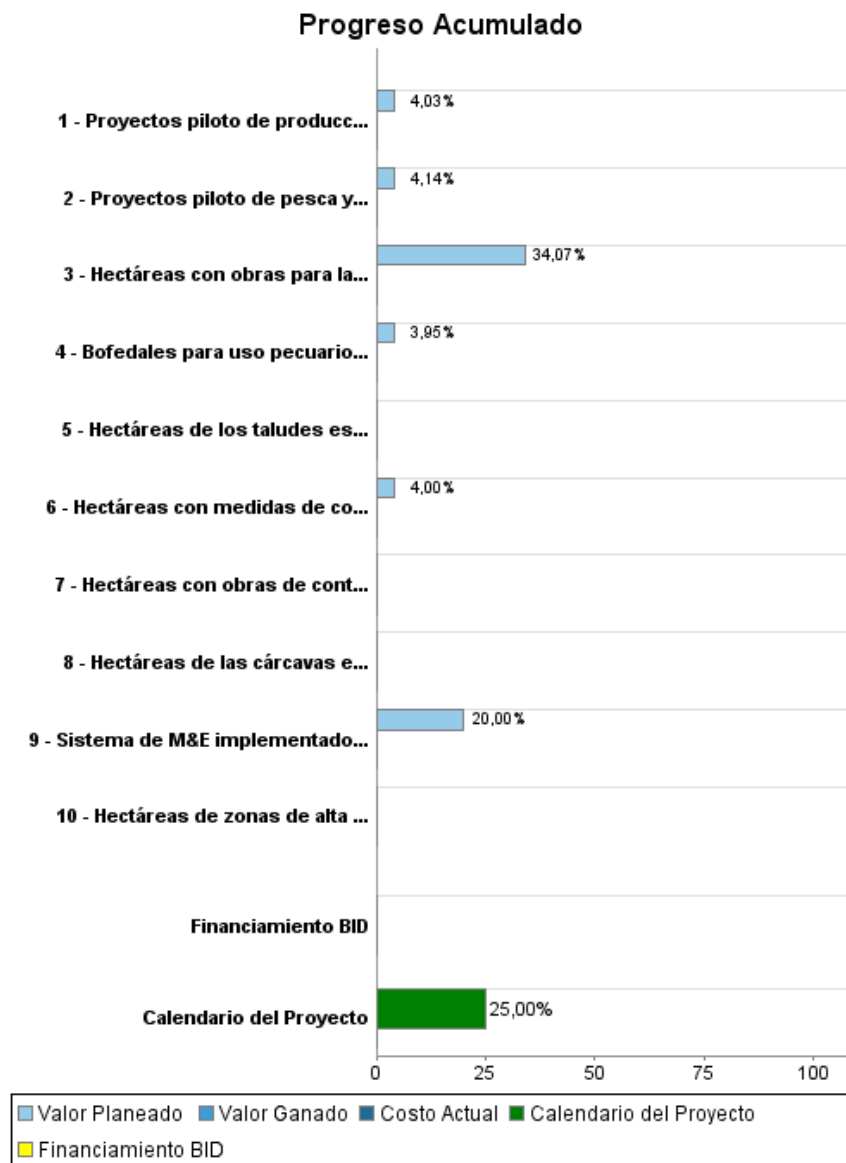
Informe Resumido

Datos Básicos del Proyecto		Fondos Disponibles (US\$)	Costo total y Fuente
Agencia Ejecutora (AE):	Empresa Misicuni		
Sector:	ENVIRONMENT AND NATURAL DISASTERS-ENVIRONMENTAL PROGRAMS		
Número(s) de Préstamo:	2241/BL-BO	Monto Aprobado Actual: 5.000.000,00	BID Original: 5.000.000,00
Etapas:	Approved	Monto Desembolsado a la fecha:	Actual BID: 5.000.000,00
Tipo de Operación:	INV - Inversión	% Desembolsado:	Pari-passu: 100,00
Operación(es) Relacionada(s):	RG-P1400, BO-T1144	Saldo: 5.000.000,00	Co-financiamiento/País:
Subtipo de Operación:	ESP - Inversión Específica		Estimado Original: 5.000.000,00
			Período de Amortización (meses): 282

Categoría de Impacto Ambiental y Social del Proyecto	Reformulación	Validación
Categoría de Impacto Ambiental y Social del Proyecto: C	() ¿El objetivo (s) del proyecto fue reformulado?	Validado por el Jefe de División: Sep 20, 2011 Validado por Representante de País: Sep 30, 2011



Progreso Acumulado al 2011



Resultados

Resultado: Conservación de la Cuenca del Misicuni mejorada

Indicador	Unidad de Medida	Línea de base	Año Línea de base		2013	2014	Fin de Proyecto
Porcentaje del área de la cuenca con medidas de conservación de suelos	Porcentaje		2009	P A	7,50	15,00	15,00

Resultado: Manejo sostenible de la cuenca mejorado

Indicador	Unidad de Medida	Línea de base	Año Línea de base		2013	2014	Fin de Proyecto
Comunidades que cuentan con proyectos económicos piloto que promueven la conservación de suelos y aguas en 50% de las áreas productivas que manejan.	Comunidades		2009	P A	2,00	8,00	8,00
Hogares que han incorporado nuevas actividades productivas	%		2009	P A	5,00	10,00	10,00

Resultado: Acceso de agricultores a mejores servicios e inversiones agrícolas incrementado

Indicador	Unidad de Medida	Línea de base	Año Línea de base		2013	2014	Fin de Proyecto
Agricultores(as) que se beneficiaron de los proyectos apoyados por el Proyecto	Agricultores		2009	P A	700,00		1.400,00

Resultado: Protección de la Cuenca del Misicuni mejorada

Indicador	Unidad de Medida	Línea de base	Año Línea de base		2013	2014	Fin de Proyecto
Porcentaje del área de la cuenca con medidas de regulación del agua de escorrentía.	Porcentaje		2009	P A	7,50	15,00	15,00

Productos: Progreso Físico y Financiero Anual 2011

Descripción	Unidad de medida	Físico				Financiero			
		Planeado	Actual	Unidades Acumuladas	Unidades FDP	Planeado	Actual	Costos Acumulados	Costos FDP
Obras de conservación y protección de la cuenca									
Hectáreas de las cárcavas estabilizadas	ha				358,00				285.711,00
Hectáreas de los taludes estabilizadas	ha				28,00				653.906,00
Hectáreas con obras para la protección y recuperación de áreas degradadas construidas	ha				115,00	62.000,00			182.000,00
Hectáreas con obras de control hidráulico para el manejo de agua de escorrentía construidas	ha				73,30				346.002,00
Obras de protección de hábitats prioritarios									
Hectáreas de zonas de alta pendiente, plantadas con especies de Khiswara, Khewiña y Thola	ha				100,00				150.000,00
Medidas de conservación de suelos y aguas									
Hectáreas con medidas de conservación de suelos y aguas aplicadas	ha				145,00	36.000,00			900.000,00
Recuperación de bofedales									
Bofedales para uso pecuario y agrícola recuperados	bofedal				2,00	30.000,00			760.000,00
Pesca y piscicultura									
Proyectos piloto de pesca y piscicultura ejecutados y en operación	proyecto				2,00	12.000,00			290.000,00
Carpas solares									
Proyectos piloto de producción de hortalizas en carpas solares ejecutados y en operación	proyecto				3,00	26.000,00			645.000,00
Apoyo institucional a la Empresa Misicuni para la ejecución del Programa									
Auditoría externa, monitoreo y evaluación									
Sistema de M&E implementado y operando	sistema				1,00	31.400,00			157.000,00
Imprevistos									
TOTAL						197.400,00			4.369.619,00