

Informe Resumido

Datos Básicos del Proyecto

Agencia Ejecutora (AE): Instituto Nacional de Reforma Agraria
Sector: AGRICULTURE AND RURAL DEVELOPMENT-LAND
Número(s) de Préstamo: 1512/SF-BO
Etapas: Approved
Tipo de Operación: INV - Inversión
Operación(es) Relacionada(s):
Subtipo de Operación: ESP - Inversión Específica

Fondos Disponibles (US\$)

Monto Aprobado Actual: 19.496.000,00
Monto Desembolsado a la fecha: 16.626.603,37
% Desembolsado: 85,28
Saldo: 2.869.396,63

Costo total y Fuente

BID Original: 22.000.000,00
Actual BID: 19.496.000,00
Pari-passu: 88,00
Co-financiamiento/País: 3.000.000,00
Estimado Original: 25.000.000,00
Período de Amortización (meses): 354

Categoría de Impacto Ambiental y Social del Proyecto

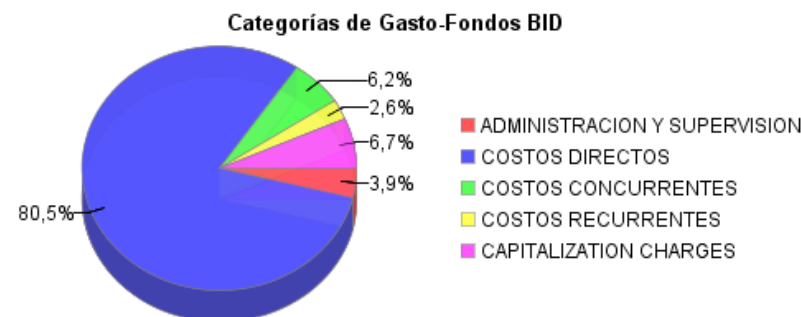
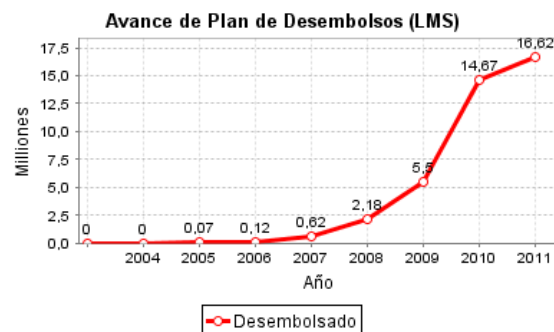
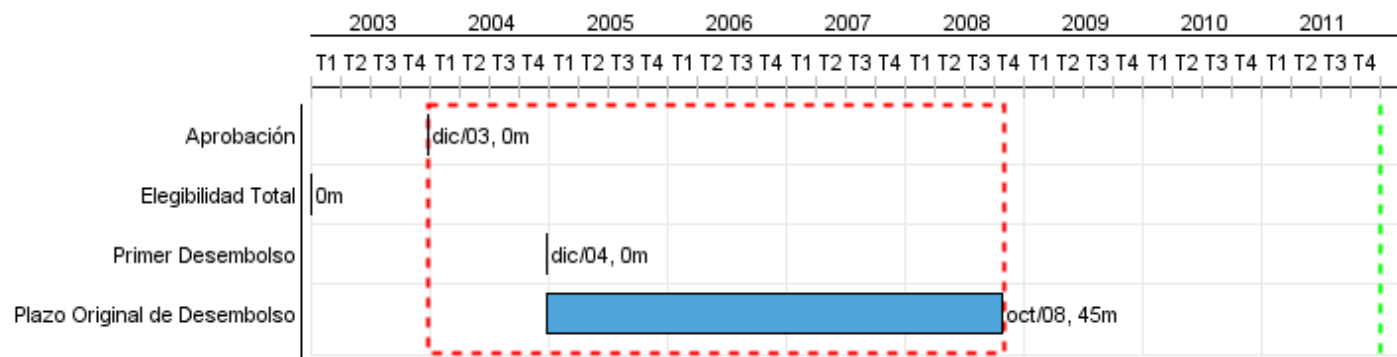
Categoría de Impacto Ambiental y Social del Proyecto: C(R)

Reformulación

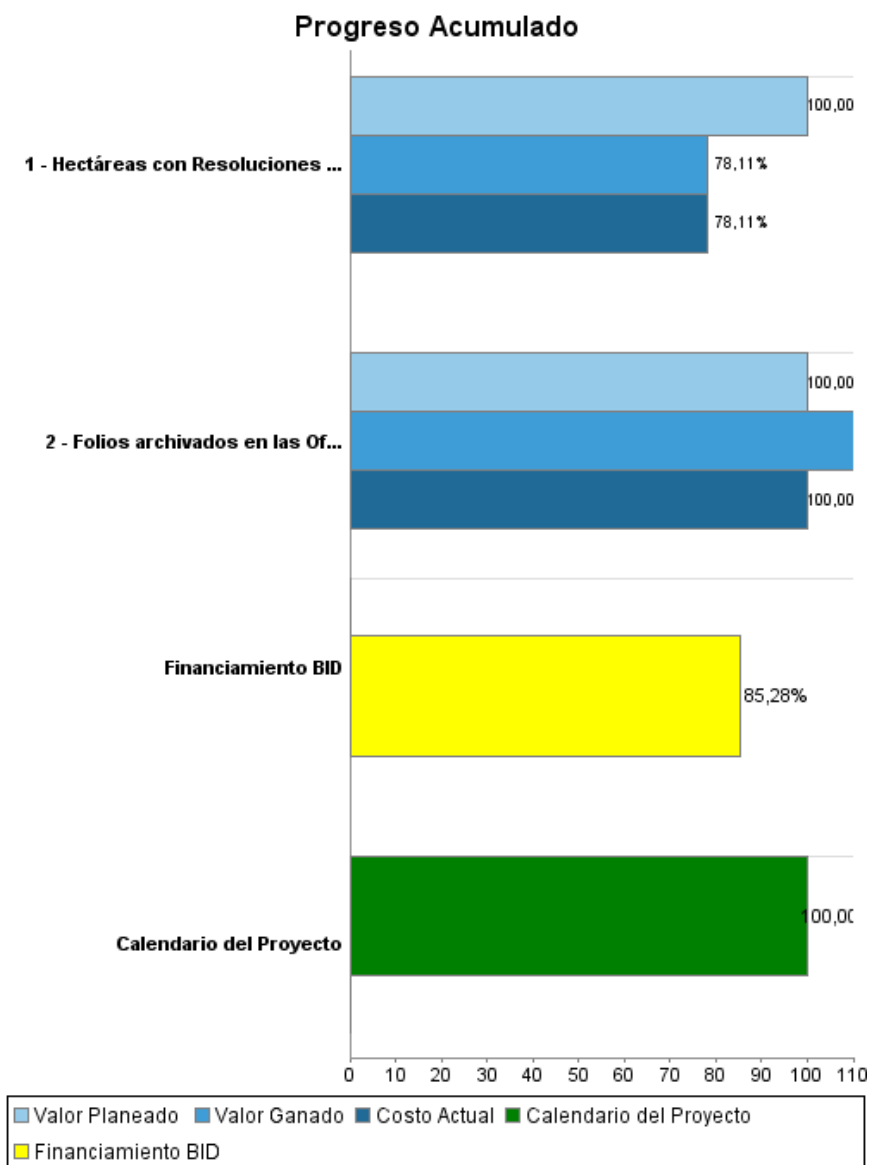
() ¿El objetivo (s) del proyecto fue reformulado?

Validación

Validado por el Jefe de División: Sep 21, 2011
Validado por Representante de País: Sep 30, 2011



Progreso Acumulado al 2011



Resultados

Resultado: Seguridad jurídica de los predios rurales mejorada.

Indicador	Unidad de Medida	Línea de base	Año Línea de base		2009	2010	2011	Fin de Proyecto
Derechos propietarios (títulos) rurales inscritos en las Oficinas de Derechos Reales (DDRR).	Titulos		2008	P		4.235,00	3.000,00	129.100,00
				A	4.060,00	4.235,00		

Resultado: Acceso a la información catastral mejorado

Indicador	Unidad de Medida	Línea de base	Año Línea de base		2009	2010	2011	Fin de Proyecto
Oficinas del Instituto Nacional de Reforma Agraria (INRA) interconectadas	Oficinas		2008	P		2,00		9,00
				A	7,00	1,00		

Resultado: Seguridad de la base de datos mejorada

Indicador	Unidad de Medida	Línea de base	Año Línea de base		2009	2010	2011	Fin de Proyecto
Expedientes y planos catastrales digitalizados e incorporados al SIST.	Expedientes		2008	P		30.100,00		87.100,00
				A	55.764,00	30.100,00		

Productos: Progreso Físico y Financiero Anual 2011

Descripción	Unidad de medida	Físico				Financiero			
		Planeado	Actual	Unidades Acumuladas	Unidades FDP	Planeado	Actual	Costos Acumulados	Costos FDP
Regularización y perfeccionamiento de los derechos de la propiedad agraria									
Hectáreas con Resoluciones Finales de Saneamiento emitidas en 19 municipios de Santa Cruz, Beni, Cochabamba y/o La Paz.	Ha		239.150,00		7.000.000,00	4.527.400,00	1.996.475,50		11.563.010,00
Consolidación y bases técnicas para el mantenimiento del Catastro Legal									
Folios archivados en las Oficinas de Derechos Reales (DDRR) digitalizados e indexados.	Folios				12.396.674,00				2.048.320,00
TOTAL						4.527.400,00	1.996.475,50		13.611.330,00