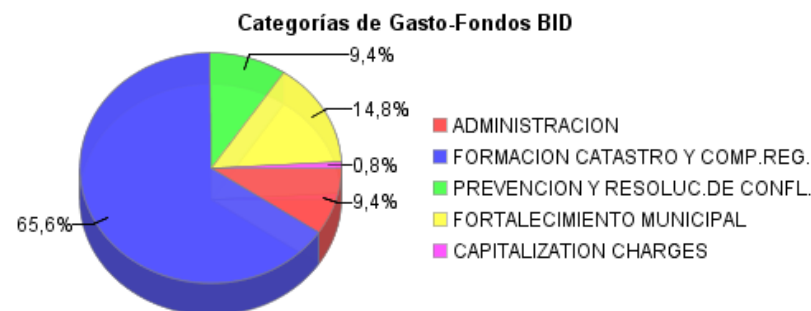
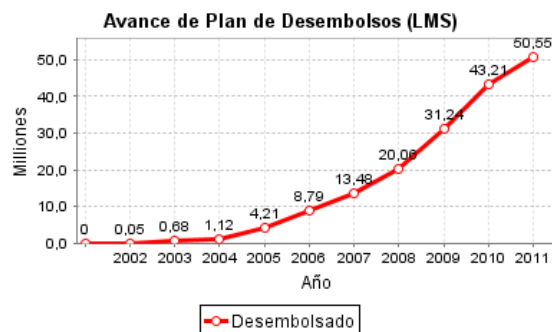
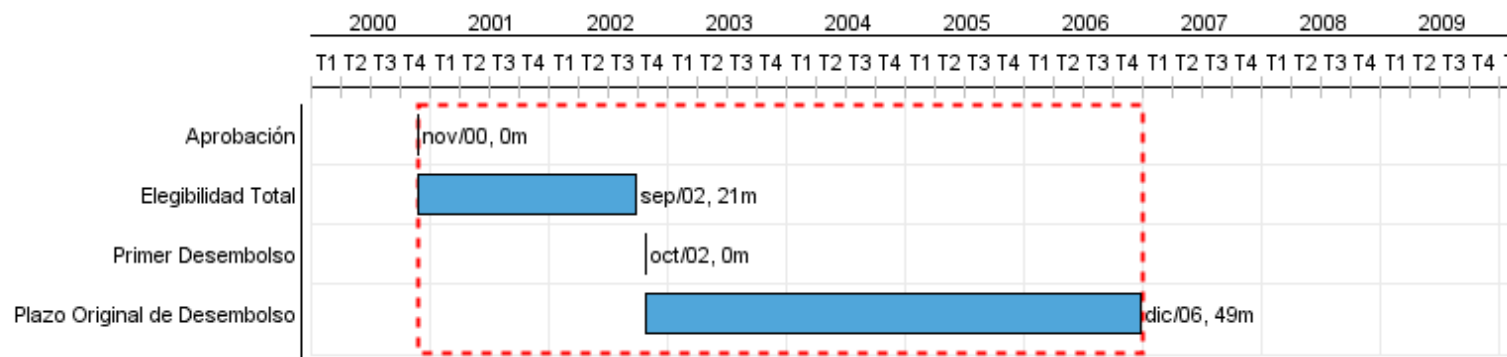


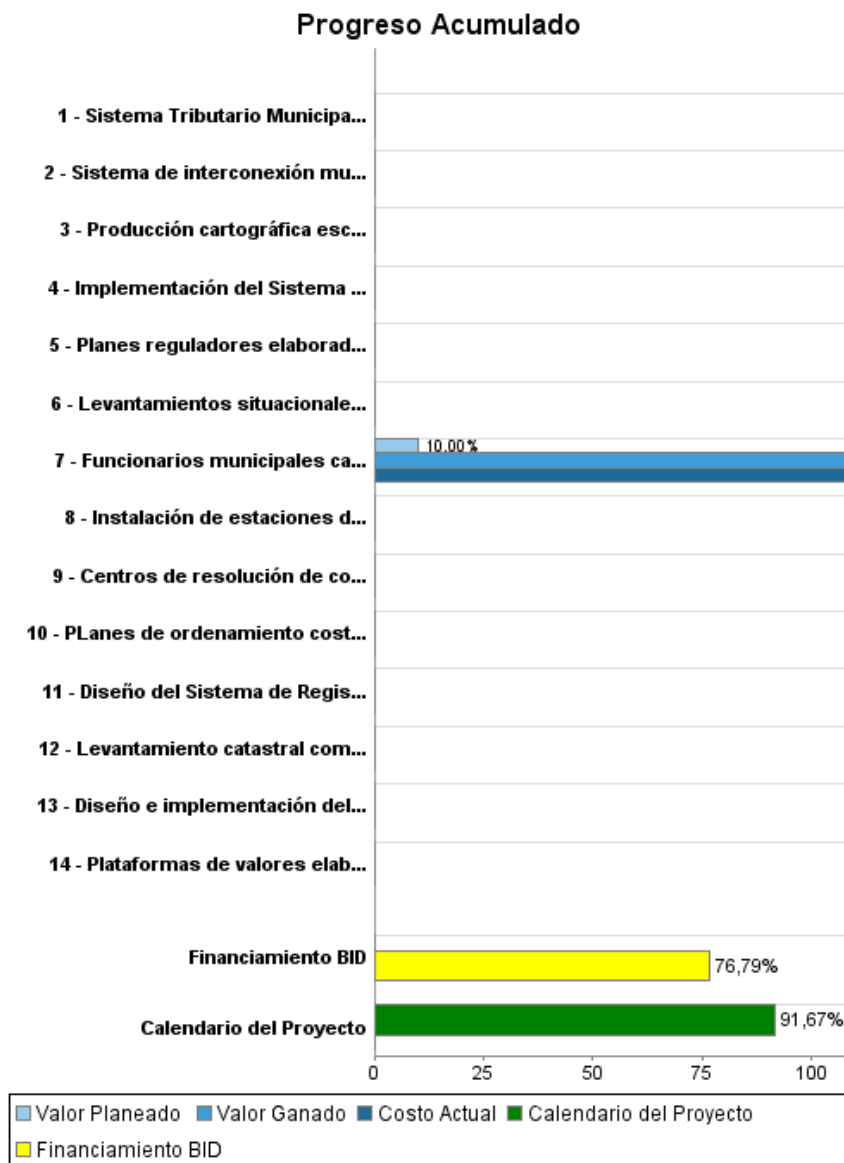
Informe Resumido

Datos Básicos del Proyecto		Fondos Disponibles (US\$)	Costo total y Fuente
Agencia Ejecutora (AE):	MINISTERIO DE HACIENDA		
Sector:	REFORM / MODERNIZATION OF THE STATE-REFORM AND PUBLIC SECTOR SUPPORT		
Número(s) de Préstamo:	1284/OC-CR	Monto Aprobado Actual:	65.000.000,00
Etapas:	Approved	Monto Desembolsado a la fecha:	49.911.139,82
Tipo de Operación:	INV - Inversión	% Desembolsado:	76,79
Operación(es) Relacionada(s):	TC9811151	Saldo:	15.088.860,18
Subtipo de Operación:	ESP - Inversión Específica		
		BID Original:	65.000.000,00
		Actual BID:	65.000.000,00
		Pari-passu:	71,00
		Co-financiamiento/País:	27.000.000,00
		Estimado Original:	92.000.000,00
		Período de Amortización (meses):	162

Categoría de Impacto Ambiental y Social del Proyecto	Reformulación	Validación
Categoría de Impacto Ambiental y Social del Proyecto: C(R)	() ¿El objetivo (s) del proyecto fue reformulado?	Validado por el Jefe de División: Oct 21, 2011 Validado por Representante de País: Nov 7, 2011



Progreso Acumulado al 2011



Resultados

Resultado: Seguridad jurídica de la propiedad inmueble en Costa Rica mejorada.

Indicador	Unidad de Medida	Línea de base	Año Línea de base		2009	2010	2011	2012	Fin de Proyecto
Predios con expediente catastral/registrar unificado respecto al universo predial	%		2002	P	29,00	50,00	76,00	100,00	100,00
				A	16,00	41,00			

Resultado: El Estado inicia regularización de Areas Bajo Regímenes Especiales (ABRE)

Indicador	Unidad de Medida	Línea de base	Año Línea de base		2009	2010	2011	2012	Fin de Proyecto
Territorios ABRE con propuestas de regularización catastral/registrar	territorios		2002	P	20,00	25,00	30,00	5,00	80,00
				A	25,00	22,00			

Resultado: Gobiernos locales cuentan con instrumentos para mejorar su gestión

Indicador	Unidad de Medida	Línea de base	Año Línea de base		2009	2010	2011	2012	Fin de Proyecto
Plataformas de valores elaboradas	plataformas		2002	P					81,00
				A	53,00	15,00			

Productos: Progreso Físico y Financiero Anual 2011

Descripción	Unidad de medida	Físico				Financiero			
		Planeado	Actual	Unidades Acumuladas	Unidades FDP	Planeado	Actual	Costos Acumulados	Costos FDP
Componente II: Regularización de derechos relacionados con la propiedad inmueble en ABRE									
Levantamientos situacionales completados	territorios	12,00			56,00	203.295,00			
Centros de resolución de conflictos instalados	centros		3,00		3,00		159.346,73		
PLanes de ordenamiento costero entregados a municipalidades	propuestas	16,00			16,00	345.000,00			
Componente I: Formación del Catastro Nacional de la Propiedad Inmueble y su Compatibilización con el Registro.									
Producción cartográfica escala 1:5000 y 1:100 completadas	km2				46.270,00				
Levantamiento catastral completado	expedientes	165.000,00			850.000,00	4.413.981,00			
Diseño del Sistema de Registro Inmobiliario concluido	sistema				1,00				
Implementación del Sistema de Registro Inmobiliario concluido	sistema				1,00	500.000,00			
Diseño e implementación del Sistema Nacional de Información Territorial	sistema	1,00			1,00	348.837,00			
Instalación de estaciones de georeferenciación concluida	estaciones				8,00				
Componente III: Fortalecimiento municipal en el uso de la información catastral									
Plataformas de valores elaboradas	plataforma de valores		68,00		81,00		2.788.781,41		
Sistema Tributario Municipal instalado y en funcionamiento	municipalidades	40,00	15,00		40,00	837.000,00	2.458.800,00		
Planes reguladores elaborados y/o actualizados	propuestas	11,00	12,00		12,00	857.800,00	81.458.796,00		
Sistema de interconexión municipal concluido	municipalidades	61,00	9,00		61,00	700.000,00	48.800,00		
Funcionarios municipales capacitados en administración catastral	funcionarios municipales		125,00		890,00	19.000,00	255.500,00		190.000,00
TOTAL						8.224.913,00	87.170.024,14		190.000,00