

Informe Resumido

Datos Básicos del Proyecto

Agencia Ejecutora (AE): MINISTERIO DE HACIENDA
Sector: AGRICULTURE AND RURAL DEVELOPMENT-LAND
Número(s) de Préstamo: 1448/OC-PR;1448/OC-PR-CPS
Etapas: Approved
Tipo de Operación: INV - Inversión
Operación(es) Relacionada(s):
Subtipo de Operación: ESP - Inversión Específica

Fondos Disponibles (US\$)

ADMINISTRATION AND REGULATION
Monto Aprobado Actual: 9.000.000,00
Monto Desembolsado a la fecha: 8.035.929,81
% Desembolsado: 89,29
Saldo: 964.070,19

Costo total y Fuente

BID Original: 18.000.000,00
Actual BID: 9.000.000,00
Pari-passu: 90,00
Co-financiamiento/País: 1.000.000,00
Estimado Original: 19.000.000,00
Período de Amortización (meses): 168

Categoría de Impacto Ambiental y Social del Proyecto

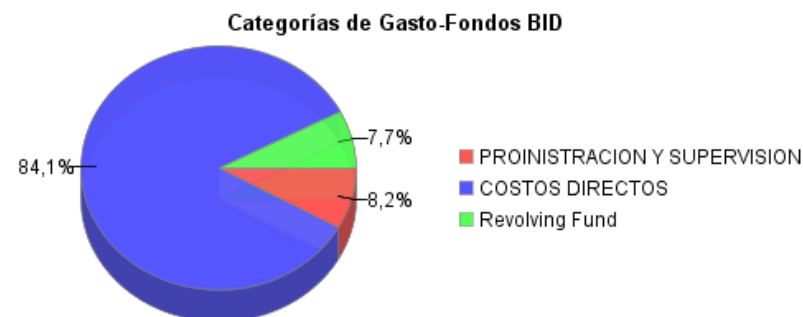
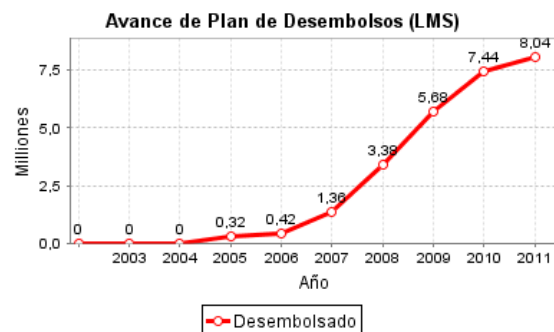
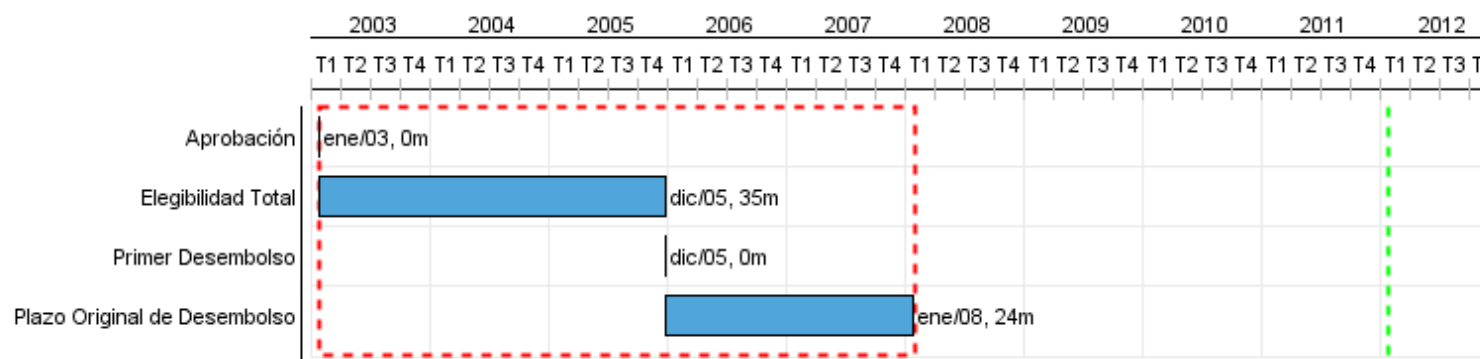
Categoría de Impacto Ambiental y Social del Proyecto: C(R)

Reformulación

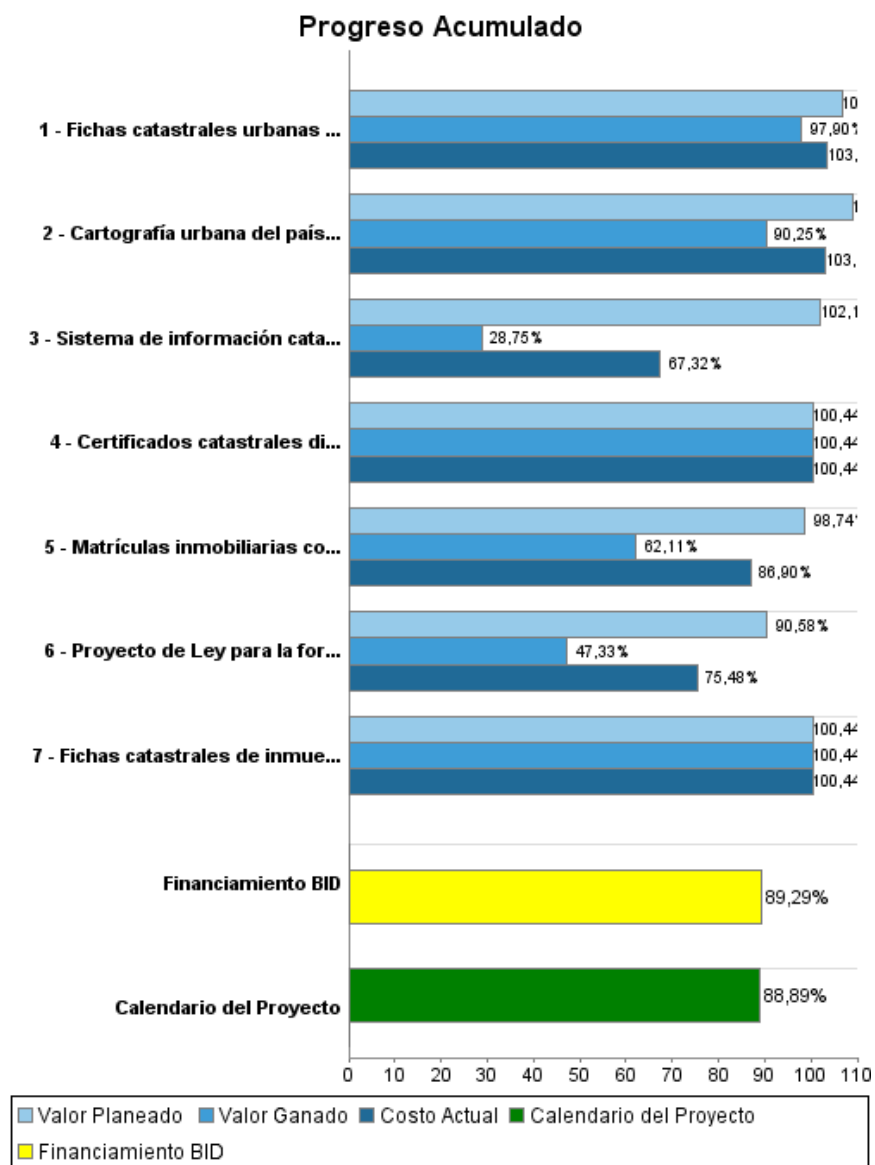
() ¿El objetivo (s) del proyecto fue reformulado?

Validación

Validado por el Jefe de División: Sep 23, 2011
Validado por Representante de País: Oct 20, 2011



Progreso Acumulado al 2011



Resultados

Resultado:	La administración de las tierras en el país es mejorada.
-------------------	--

Indicador	Unidad de Medida	Línea de base	Año Línea de base		2007	2008	2009	2010	Fin de Proyecto
Entradas procesadas por registrador en la Dirección General de los Registros Públicos (DGRP)	Entradas	6,00	2005	P			24,00	24,00	24,00
				A			20,00	20,00	
Oficinas conjuntas de DGRP y Servicio Nacional de Catastro (SNC) en capitales de Alto Paraná, Itapúa y Caaguazú operando.	Oficinas		2005	P	1,00	2,00	3,00	3,00	3,00
				A			2,00	3,00	
Manual de normas de gestión administrativa de DGRP implantado	Manual		2005	P			1,00	1,00	1,00
				A			1,00	1,00	
Manual normas y procedimientos para la formación y actualización catastral funcionando	Manual		2005	P			1,00	1,00	1,00
				A			1,00	1,00	
Registro habilitante de agrimensores implantado	Registro		2005	P			1,00	1,00	1,00
				A					

Productos: Progreso Físico y Financiero Anual 2011

Descripción	Unidad de medida	Físico				Financiero			
		Planeado	Actual	Unidades Acumuladas	Unidades FDP	Planeado	Actual	Costos Acumulados	Costos FDP
Establecimiento del marco legal y bases técnicas para la formación del catastro registral.									
Proyecto de Ley para la formación de un Catastro Registral presentado al Poder Legislativo.	Proyecto de Ley	1,00	1,00		1,00	40.000,00			265.000,00
Sistema de información catastral y registral vinculadas mediante tecnología informática, funcionando.	Sistema	1,00			1,00	1.080.000,00			3.100.000,00
Modernización del sistema de registro.									
Matrículas inmobiliarias convertidas a formato digital.	Matrículas inmobiliarias	438.000,00	40.000,00		1.194.000,00	442.000,00	92.000,00		2.955.000,00
Modernización del sistema de catastro.									
Fichas catastrales urbanas convertidas a formato digital.	Fichas catastrales	17.000,00	3.000,00		1.500.000,00	30.000,00	15.000,00		473.000,00
Fichas catastrales de inmuebles rurales convertidas a formato digital.	Fichas catastrales				744.000,00				473.000,00
Cartografía urbana del país convertida a formato digital.	Parcelas vectorizadas	63.000,00	20.000,00		1.370.000,00	40.000,00	13.000,00		472.000,00
Certificados catastrales digitalizados.	Certificados escaneados				462.000,00				472.000,00
Administración									
TOTAL						1.632.000,00	120.000,00		8.210.000,00