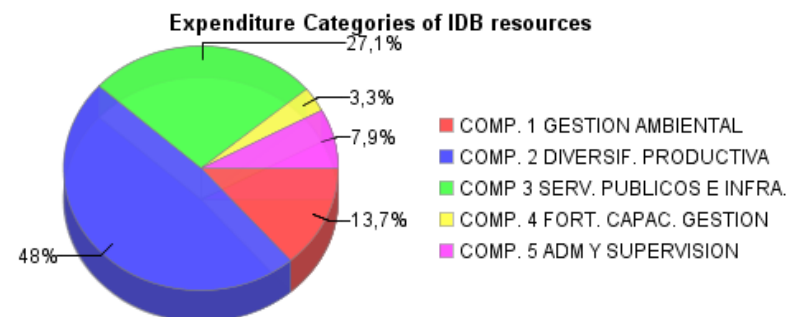
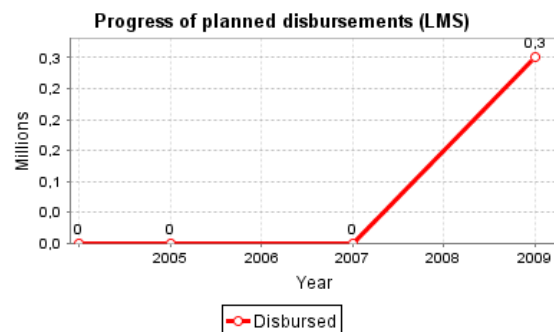
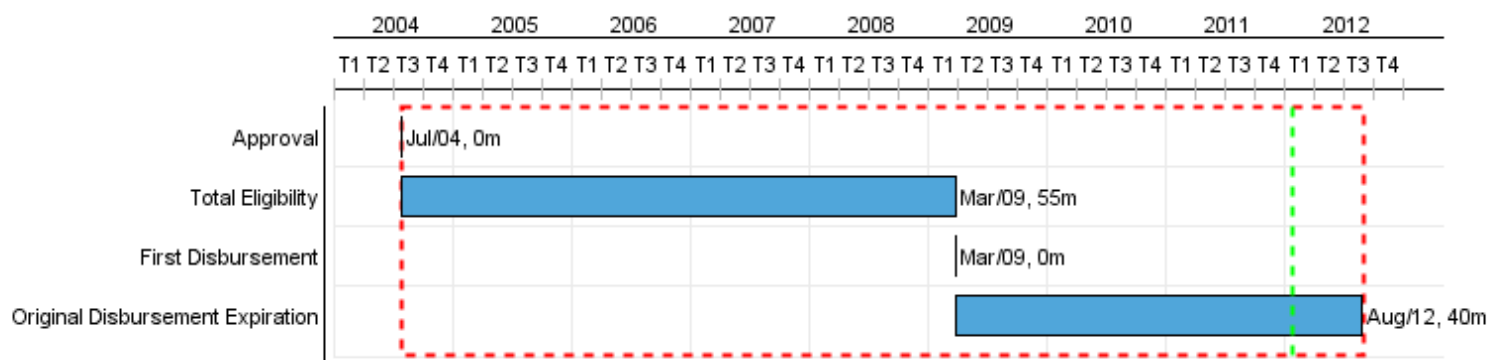


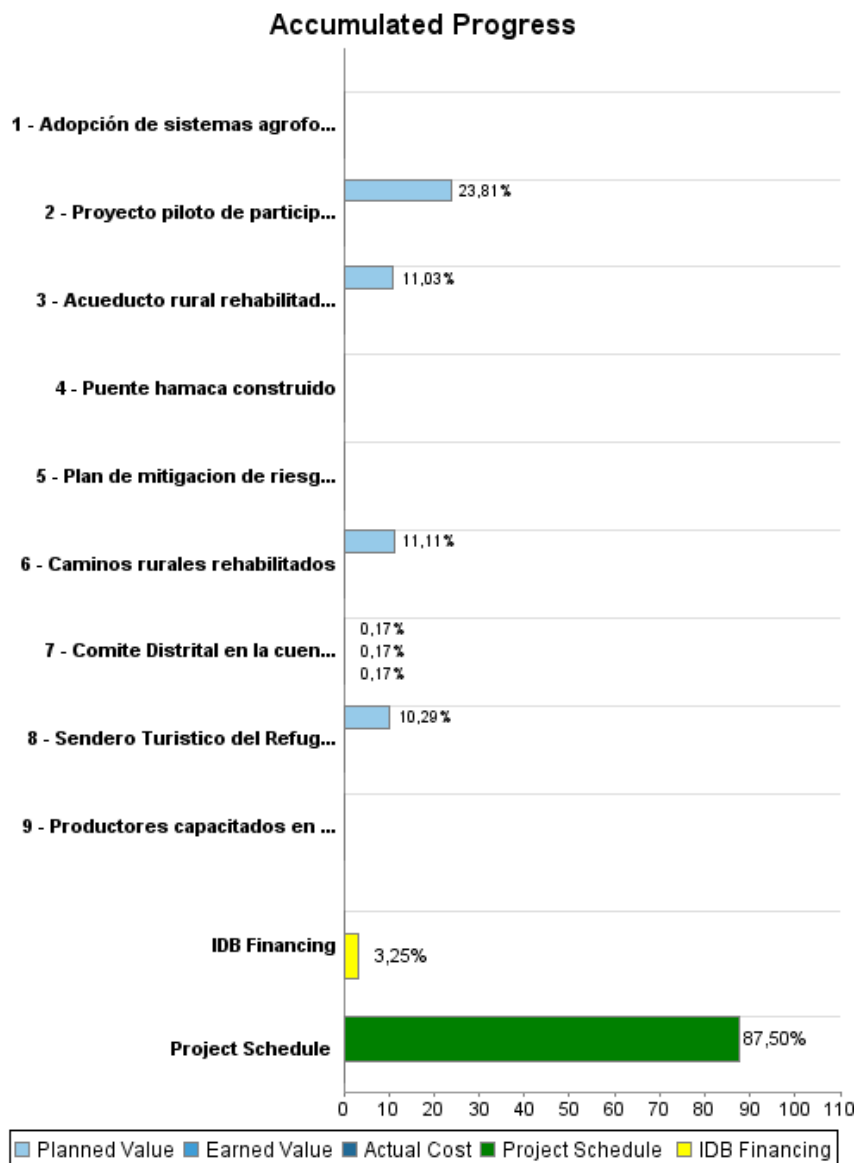
Summary Report

Basic Data		Available Funds (US\$)		Total Cost and Source	
Executing Agency (EA):	MINISTERIO DE PLANIFICACION NACIONAL Y POLITICA ECONOMICA				
Sector:	WATER AND SANITATION				
Loan Number(s):	1566/OC-CR	Current Approved Amount:	9.220.000,00	Original IDB:	9.220.000,00
Stage:	Approved	Disbursed Amount to Date:	300.000,00	Current IDB:	9.220.000,00
Operation Type:	INV - Investment	% Disbursed:	3,25	Pari-passu:	90,00
Related Operation(s):		Balance:	8.920.000,00	Co-Financing/Country:	2.780.000,00
Operation Subtype:	ESP - Specific Investment Operation			Original Estimate:	12.000.000,00
				Amortization Period (months):	150

Project Environmental and Social Impact Category	Reformulation	Validation
Project Environmental and Social Impact Category: C(R)	() Was the objective(s) of this project reformulated?	Validated by Division Chief: Sep 22, 2011 Validated by Country Representative: Nov 7, 2011



Accumulated Progress as of 2011



Outcomes

Outcome: Estructura productiva diversificada garantizando la sostenibilidad y el aumento del ingreso.

Indicator	Unit of Measure	Baseline	Baseline Year		2009	2010	2011	2012	2013	End of project
Porcentaje poblacion ocupada en agricultura.	%	81,00	2004	P	81,00	81,00	81,00	81,00	81,00	81,00
				A	81,00	81,00				
Tasa de cobertura forestal	%	75,00	2004	P	75,00	75,00	73,00	73,00	73,00	73,00
				A	75,00	75,00				
Produccion de platano	cajas por hectarea por año	588,00	2004	P	588,00	588,00	588,00	588,00	700,00	700,00
				A	588,00	588,00				

Outcome: Niveles de cobertura de servicios basicos.

Indicator	Unit of Measure	Baseline	Baseline Year		2009	2010	2011	2012	2013	End of project
Porcentaje poblacion sin acceso a agua potable en la cuenca alta	%	83,00	2004	P	83,00	83,00	83,00	65,00	45,00	45,00
				A	83,00	83,00				
Porcentaje poblacion sin acceso a agua potable en la cuenca media	%	47,00	2004	P	47,00	47,00	47,00	42,00	35,00	35,00
				A	47,00	47,00				
Porcentaje poblacion sin acceso a agua potable en la cuenca baja	%	13,00	2004	P	13,00	13,00	13,00	12,00	11,00	11,00
				A	13,00	13,00				
Hogares con acceso al sistema de agua construido/ rehabilitado por el Programa	Hogares		2004	P				600,00	1.400,00	1.400,00
				A						

Outcome: Acceso a transporte mejorado.

Indicator	Unit of Measure	Baseline	Baseline Year		2009	2010	2011	2012	2013	End of project
Cambio porcentual en tiempos de transporte.	%		2004	P				10,00	20,00	20,00
				A						

Outputs: Annual Physical and Financial Progress 2011

Description	Unit of Measure	Physical				Financial			
		Planned	Actual	Accumulated units	EOP units	Planned	Actual	Accumulated costs	EOP costs
1. Gestión Ambiental, Manejo de los Recursos Naturales y Reducción de la Vulnerabilidad									
Sendero Turístico del Refugio de Vida Silvestre Gandoca Manzanillo completado.	sendero				1,00	70.000,00			680.000,00
Proyecto piloto de participación comunitaria en protección Parque Internacional La Amistad completado.	proyecto				1,00	50.000,00			210.000,00
Plan de mitigación de riesgos implementados	plan				3,00				550.000,00
2. Diversificación Productiva.									
Adopción de sistemas agroforestales o cultivos no tradicionales	hectarea				500,00				4.200.000,00
Productores capacitados en diversificación productiva y ambientalmente sostenible.	productor				300,00				630.000,00
3- Servicios públicos e infraestructura básica.									
Puente hamaca construido	puente hamaca				1,00				100.000,00
Caminos rurales rehabilitados	km				30,00	150.000,00			1.350.000,00
Acueducto rural rehabilitado y/o construido	acueducto				10,00	150.000,00			1.360.000,00
4- Fortalecimiento de la Capacidad de Gestión.									
Comite Distrital en la cuenca del rio sixaola creado y operativo	comite				3,00				460.000,00
Otros costos adicionales									
Costos financieros									
TOTAL						420.000,00			9.540.000,00