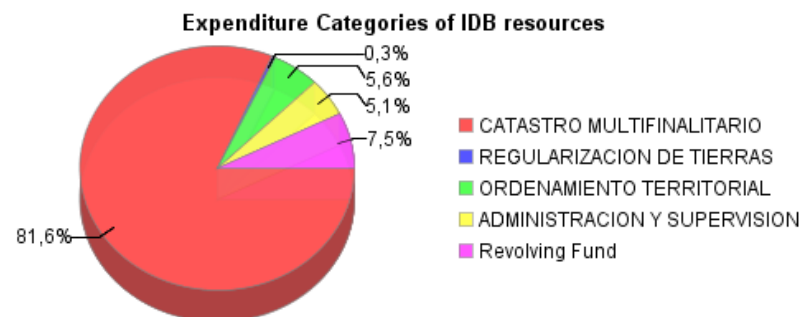
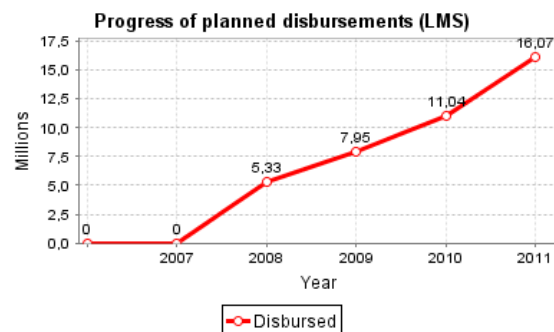
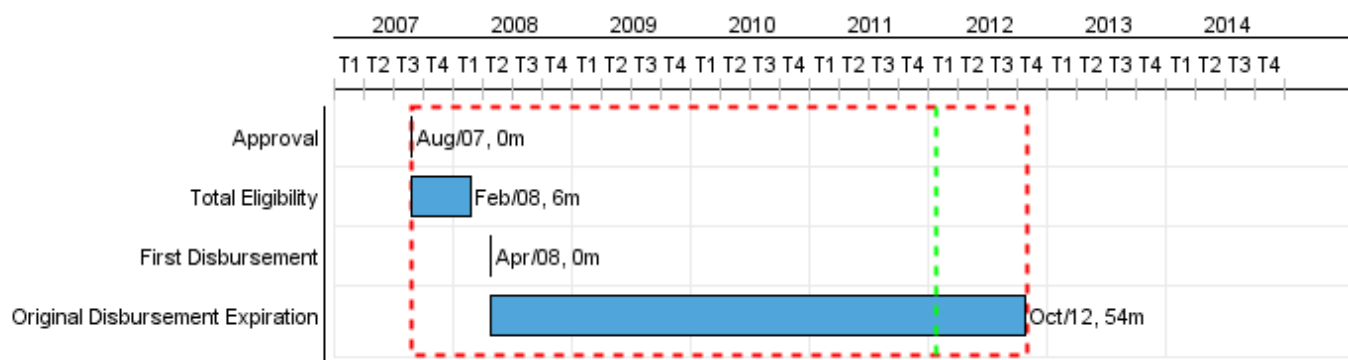


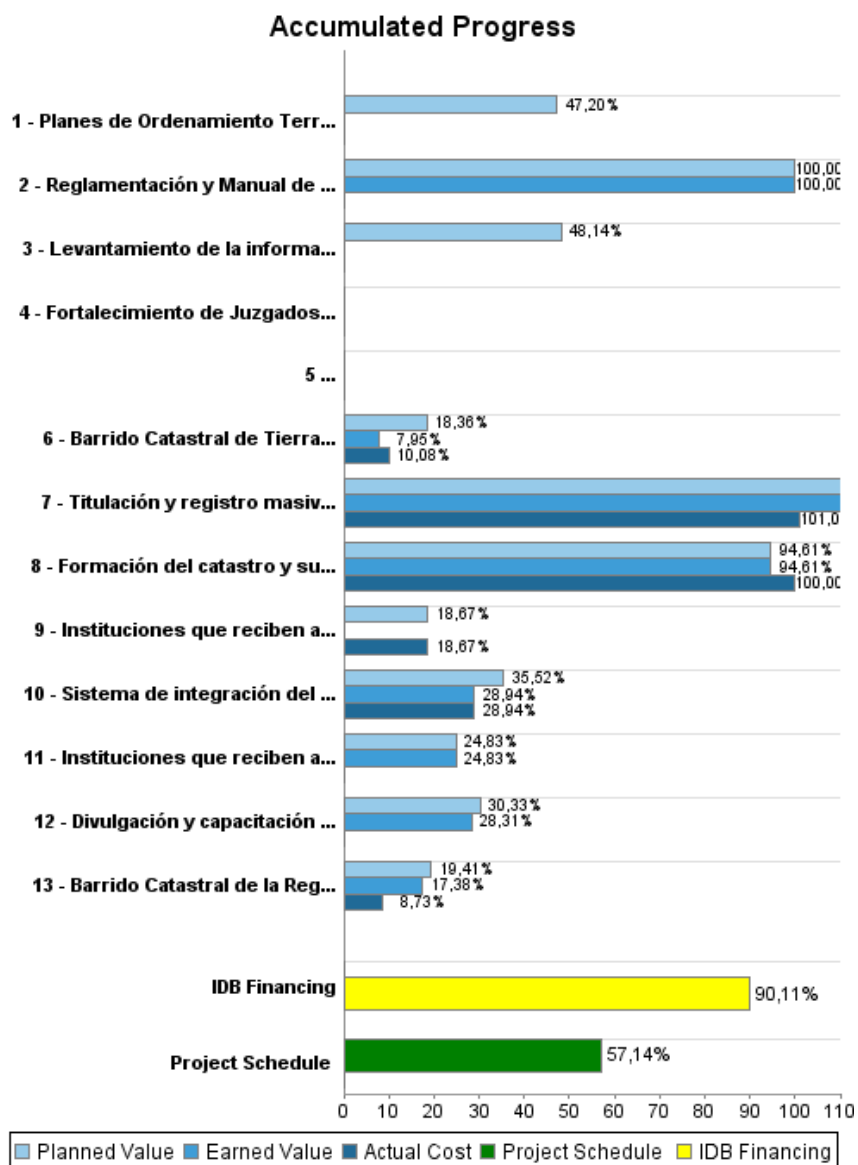
Summary Report

Basic Data		Available Funds (US\$)		Total Cost and Source	
Executing Agency (EA):	MINISTERIO DE ECONOMIA Y FINANZAS	ADMINISTRATION AND REGULATION			
Sector:	AGRICULTURE AND RURAL DEVELOPMENT-LAND				
Loan Number(s):	1885/OC-PN;1885/OC-PN-1	Current Approved Amount:	54.000.000,00	Original IDB:	81.000.000,00
Stage:	Approved	Disbursed Amount to Date:	48.659.199,85	Current IDB:	54.000.000,00
Operation Type:	INV - Investment	% Disbursed:	90,11	Pari-passu:	71,00
Related Operation(s):	PN-T1055	Balance:	5.340.800,15	Co-Financing/Country:	11.000.000,00
Operation Subtype:	ESP - Specific Investment Operation			Original Estimate:	92.000.000,00
				Amortization Period (months):	199

Project Environmental and Social Impact Category	Reformulation	Validation
Project Environmental and Social Impact Category: C	() Was the objective(s) of this project reformulated?	Validated by Division Chief: Sep 15, 2011 Validated by Country Representative: Oct 13, 2011



Accumulated Progress as of 2011



Outcomes

Outcome:	Titulación y Regularización de predios a nivel urbano y rural integrados sistemáticamente al registro y avalúo masivo.
-----------------	--

Indicator	Unit of Measure	Baseline	Baseline Year		End of project
Títulos Inscritos en la sección de propiedad del Registro Público	título	96.000,00	2010	P A	110.000,00

Outputs: Annual Physical and Financial Progress 2011

Description	Unit of Measure	Physical				Financial			
		Planned	Actual	Accumulated units	EOP units	Planned	Actual	Accumulated costs	EOP costs
CATASTRO MULTIFINALITARIO									
Formación del catastro y su integración con otras bases públicas y privadas de información y creación de un sistema informático de vinculación con usuarios	Cobertura				100,00				9.183.000,00
REGULARIZACION DE TIERRAS									
Titulación y registro masivo de los predios de la RM, en condición de informalidad	Predios				265.000,00				32.000,00
ORDENAMIENTO TERRITORIAL									
Planes de ordenamiento territorial elaborados municipal	Plan								618.000,00
NUEVO MARCO INSTITUCIONAL DE ADMINISTRACION TERRITORIAL									
ADMINISTRACION Y SUPERVISION 1885									
Catastro Multifinalitario									
Levantamiento de la información fotográfica digital de todo el área Metropolitana y Costa Arriba de Colón	Km				819,00	323.000,00			671.000,00
Sistema de integración del Catastro con otras Bases de Datos Públicas y Privadas y Avalúos Masivos diseñado e implementado	Sistema				1,00	1.080.000,00	880.000,00		3.040.771,00
Instituciones que reciben apoyo técnico y equipamiento tecnológico	Institución	3,00	3,00		6,00	250.000,00			1.006.790,00
Servicio de Regularización de Tierras									
Barrido Catastral de la Región Metropolitana	predio	48.355,00	43.317,00		158.355,00	2.300.000,00	1.035.000,00		11.852.552,00
Barrido Catastral de Tierras, Urbanas, Zonas Costeras e Insulares	has	150.000,00	64.989,00		600.000,00	1.000.000,00	549.000,00		5.446.592,00
Instituciones que reciben apoyo técnico y equipamiento tecnológico	Institución	1,00			3,00	400.000,00	400.000,00		2.142.337,00
Divulgación y capacitación de los beneficiarios y entregas de títulos	Evento	30,00	28,00		200,00	91.000,00			300.000,00
Ordenamiento Territorial Municipal									
Planes de Ordenamiento Territorial entregados a sus Municipios	Plan	6,00			9,00	400.000,00			847.542,00
Nuevo Marco Institucional de la Administración Territorial									
Reglamentación y Manual de Organización y Funciones de la ANATI	Documento	1,00	1,00		1,00	50.000,00			50.000,00
Manuales operativos de campo para el catastro	Documento				1,00				50.000,00

PROGRESS MONITORING REPORT

PN-L1018 - National Land Management Program
2011 1st period with closure up to (30-Sep-2011)

Inter-American Development Bank - IDB

Office of Strategic Planning and Development Effectiveness

Last Update: 15/09/2011

Description	Unit of Measure	Physical				Financial			
		Planned	Actual	Accumulated units	EOP units	Planned	Actual	Accumulated costs	EOP costs
Fortalecimiento de Juzgados para la resolución de conflictos de tenencia de tierras	Juzgado				2,00				325.000,00
Administración y Supervisión									
TOTAL						5.894.000,00	2.864.000,00		35.565.584,00