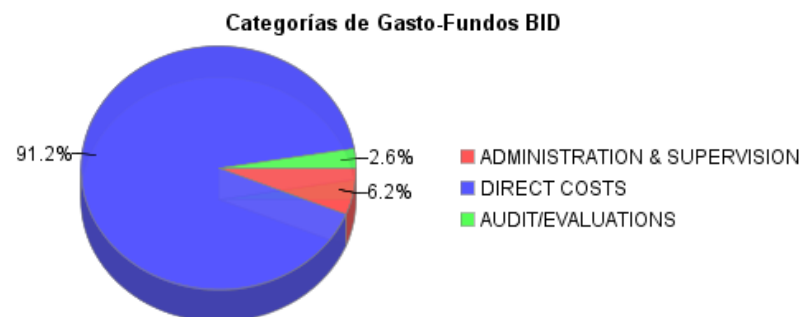
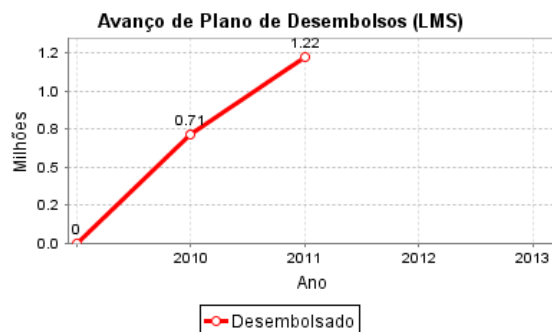
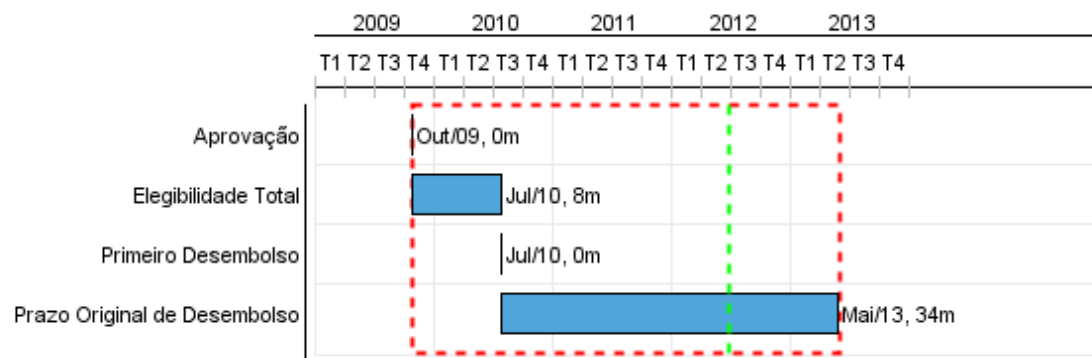


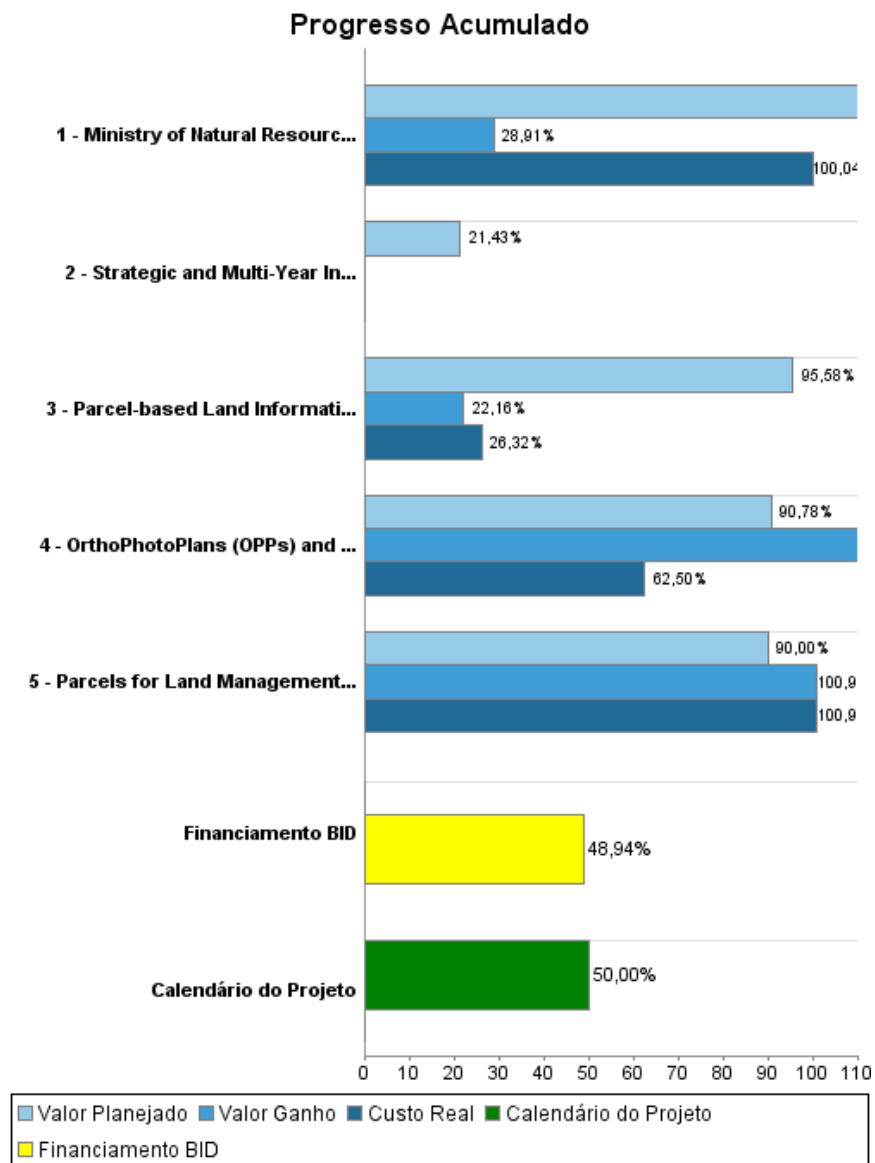
Relatório Resumido

Dados Gerais	Fundos Disponíveis (US\$)	Custo Total e Fonte
Executor: MINISTERIO DE RECURSOS NATUREALES		
Sector: AGRICULTURE AND RURAL DEVELOPMENT-LAND ADMINISTRATION AND MANAGEMENT		
Número da Operação: 2208/OC-BL	Atual: 2.500.000,00	Original BID: 2.500.000,00
Estágio: Approved	Desembolsado: 1.223.458,70	Corrente BID: 2.500.000,00
Tipo Operação: INV - Investimento	% Desembolsado: 48,94	Pari-passu: 92,00
Operação Relacionada: BL-P1024	Saldo: 1.276.541,30	Cofinanciamento/País: 229.000,00
Subtipo de Operação: ESP - Specific Investment Operation		Original Estimado: 2.729.000,00
		Período de Amortização (meses): 252

Categoria do impacto social	Reformulação	Validação
Categoria do impacto social: Nenhum	() Os objetivos do projeto foram reformulados?	Validado pelo Chefe de Divisão: 24-abr-2012 Validado pelo Representante do País: 25-abr-2012



Progresso Acumulado até 2011



Resultados

Resultado:	Quality of Land Management Services improved country-wide
-------------------	---

Indicador	Unidade Medida	Linha Base	Ano Linha Base		Final do Projeto
Average time to register property transaction in Land Registry	Working days	39.00	2009	P A	10,00
Average time to add a parcel or complete a parcel mutation in the Survey & Mapping Section	Working days	28.00	2009	P A	10,00
Out-of-district customer transactions for National Estates conducted at District Offices	%		2009	P A	70,00
Tax Roles digitized	%	20.00	2009	P A	60,00

Produtos: Progresso Físico e Financeiro Anual 2011

Descrição	Unidade de medida	Físico				Financeiro			
		Planejado	Atual	Unidades Acumuladas	Unidades FDP	Planejado	Atual	Custos Acumulados	Custos FDP
Expansion of the parcel-based Land Information System (LIS)									
Parcel-based Land Information System (LIS) installed in all sections of the Central Office of the Department of Land and Surveys and District Offices	Sections/ Districts	4,00	1,00		10,00	1.160.150,00	350.220,00		1.446.000,00
Improvement of urban land information									
Parcels for Land Management Program II towns entered into cadastre module	parcels				25.000,00	45.000,00	50.490,00		50.000,00
OrthoPhotoPlans (OPPs) and Compilation Plans (CPs) in 5 urban areas and Registry Index Maps (RIMs) in Placencia urban area created	OPPs/CPs/ RIMs	5,00	15,00		30,00	290.500,00	200.000,00		320.000,00
Support for the provision of modern land management services									
Ministry of Natural Resources and Environment facilities fully refurbished	Facilities	1,00	1,00		1,00	218.000,00	241.000,00		754.000,00
Strategic and Multi-Year Investment Plan for improving land tenure and modernizing land management services country-wide ready	plan				2,00	15.000,00			70.000,00
Administration, Evaluation, Audit									
TOTAL						1.728.650,00	841.710,00		2.640.000,00